

MAGYAR NEMZETI HELYNÉVTÁR FÜZETEK

Csepreginé Fehér Orsolya
E. Nagy Katalin



EGYEK
HELYNEVEI



EGYEK

Fotó: Civertan Grafikai Stúdió



Történeti háttér

A település a Nagykunsághoz tartozó Tiszafüred–Kunhegyesi-sík, a Közép-tiszai-ártérhez tartozó Borsodi-ártér, valamint a Hortobágy találkozásánál fekszik. Első ismert birtokosai a nevüket a településről vevő Egyeki családbeliek, akik közül János fia Mihályt egy 1296 körül kelt oklevél említi. A família tagjai 1421-ben itteni birtokaikra új adományt kaptak Zsigmond királytól. 1334-ben Ernye comes kiadja leányainak itteni birtokrészből az őket illető leánynegyed, többek között az előbb említett egyház kegyuraságának a felét. A 15. század elején az Agárdiak, a Bajoniak és a Bodachok osztoznak Egyeken. Bajoni István 1453-ban az Agárdiak, két évvel később a Szepesiek egyeki és ohati birtokrészeit zálogba veszi, majd a 15. század végén Nagylucsei Dóczy Orbán egri püspök is birtokot szerzett benne. A püspök halála után a falu általa bírt részei az egri káptalan birtokába mentek át.

Egyek 1526 után a bajomi váruradalom tartozékaként szerepel, Szolnok várának 1552. évi elfoglalása után pedig a szolnoki szandzsákhhoz tartozott. A 16. században a lakosság többsége a református hitre tért át, templomukat 1621-ben említik.

A török kiűzését követően újra az egri káptalan birtoka lett. Annak ellenére, hogy a református népesség részére szerződésben biztosították a szabad vallásgyakorlást, a birtokos rekatolizációs törekvései, valamint az 1773. évi úrbérrendelet végrehajtása a lakosságot súlyosan érintette, olyannyira, hogy 1787-re a falu teljesen elnéptelenedett. Ekkor a káptalan katolikus telepesek-

CSEPREGINÉ FEHÉR ORSOLYA E. NAGY KATALIN

Egyek helynevei

kel népesítette újra. A földesúr az új lakosság számára egész jobbágytelkeket biztosított, így tehető gazdaréteget alakított ki. A 19. század első felében a földművelés tért hódított, jelentős mennyiségű rétet vontak művelés alá, de az állattartás sem szorult háttérbe köszönhetően annak, hogy a káptalan nem fejlesztette majorsági gazdálkodását. Fontos bevételi forrásként jelentkezett a bérszekerezés, ami révén az egyekiek nemcsak a debreceni sóháznál, hanem az egri, miskolci szőlőhegyeken is gyakran feltűntek alkalmi munkavállalóként. A lakosság vallási egységessége 1848 után megszűnt, a tisztviselők, iparosok, kereskedők révén megjelentek a reformátusok és a zsidók is.

A káptalani és a jobbágyi földek arányosítása 1844-ben megtörtént, a tagosítás egyezség útján azonban véglegesen csak 1864-ben fejeződött be. A Tisza 1846-ban kezdődő szabályozása munkalehetőség biztosításával, valamint az árvizektől mentesített, szántóföldi művelés alá vonható területek növelésével kedvező hatást gyakorolt a népesség gyarapodására. Ez ugyanakkor a földek elaprózódásával és a lakosság elszegényedésével is járt. Egyek csaknem tízezer holdas határában a 19. század végén a legnagyobb birtokos – több mint ezerötyszáz hold földdel – az egri káptalan, száz hold feletti birtok mindössze öt volt, a többi területen kisparaszti gazdálkodás folyt.

A 19. század utolsó harmadában megindult gazdasági fejlődést az Egyek és Vidéke Önszegélyező Hitelszövetkezet működése segítette. A polgári korban az iparosok ipartestületbe tömörültek, de emellett önkéntes tűzoltó egyesület, és több egyesület: olvasókör, gazdakör, majd dalkör is mű-

ködött. A lakosság művelődését a két világháború között már népkönyvtár, népház is szolgálta. A népiskolai törvény megszületése után Egyeken gazdasági ismétlő iskola és iparostanonc iskola mellett polgári fiú- és leányiskola szolgálta az oktatást. Középkori templomát a reformációra áttért lakosság 1768-ig használta, amikor a káptalan az épületet átadta a katolikusoknak. Ezt romló állaga miatt 1814-ben lebontották, és négy év múlva szentelték fel a ma is álló templomot. Református imaházát 1949-ben szentelték fel. Népessége 1785-ben 1273, 1828-ban 2570, 1857-ben 3112, 1900-ban 4759, 1941-ben pedig 7473 fő volt. Egyek izraelita lakosságát, 82 főt 1944-ben előbb Balmazújvárosra hurcolták, majd deportálták.

Az 1950. évi közigazgatási rendezéskor Egyekhez csatolták Debrecen Ohat nevű külterületét, ahol a középkorban apátság működött. Miután a falu elpusztult, területének története szorosan összefüggött Debrecennel és a Hortobágy tájegységgel. A település a középkortól az 1876. évi törvényhatósági rendezésig Szabolcs vármegyéhez tartozott. Első írásos említésekor, 1334-ben birtokként (*possessio*) említik, majd a polgári korig jobbágyközség, 1876-tól nagyközség lett. Ekkor az újonnan megszervezett Hajdú megyéhez csatolták, s a Balmazújvárosi járáshoz (aminek Debrecen volt a kijelölt székhelye) kapcsolták. A közigazgatási egység neve 1901-től Központi járás lett. Az új megyerendszer kialakításakor, 1950-ben mint önálló tanácsú községet a Polgári járáshoz kapcsolták. Egyek 1970-től nagyközséggé vált, 1970-től a járási rendszer megszűnéséig a Debreceni járás része volt.

Egyek nagyközség ma a Balmazújvárosi járáshoz tartozik. Területe 2023-ban 10476 hektár, lakóinak száma 4849 fő volt.

Irodalom

BÁNKINÉ MOLNÁR ERZSÉBET szerk., *Egyek falukönyve*. A Hajdú-Bihar Megyei Levéltár Forráskiadványai 39. Debrecen, 2008.

BENCSIK JÁNOS szerk., *Polgár története*. Polgár Nagyközségi Közös Tanács, Polgár, 1974.

KOVACSICS JÓZSEF szerk., *Magyarország történeti statisztikai helységnévtára 11. Hajdú-Bihar megye*. Központi Statisztikai Hivatal, Budapest, 1997.

SZÁLKAI TAMÁS

Élőnyelvi adatok

Élőnyelvi gyűjtést végzett E. Nagy Katalin és Török Eszter 2025-ben. Adatközlők voltak: Bencsik Zoltán János (63 éves), Gál Rita (27) és Vaszilkó Ferenc (63).

Élőnyelvi gyűjtést végzett Porczió Veronika és Vékony Vivien 2024-ben. Adatközlők voltak: Ale Gergely (76 éves), Fazekasné Darabos Valéria (49), Ficsor Katalin (64), Fialat László (52), Pető János (60), Pető Jánosné (59), Szalai József (67), Szekeres Zoltán (60), Szincsák Ferenc (76) és Tardi Kálmán (61).

Élőnyelvi gyűjtést végzett Csepreginé Fehér Orsolya 2019-ben. Adatközlők voltak: Bundi Sándorné (71 éves), Csepregi Lajos (85), ifj. Csepregi Lajos (51), Csepregi Lajosné (48), Csepregi Lajosné (76), Fehér Béla (69), ifj. Fehér Béla (48), Fehér Béláné (48), Fehér Béláné (65), Fehérné Mikula Marianna (43), Fehér Zoltán (44) és Nagy Gáborné (56).

Élőnyelvi gyűjtést végzett Terge Lajos és Tóth Katalin 1970-ben. Adatközlők voltak: Mucza János (51 éves), Sárai István (28), Szekeres Ákos (49), Tardi Kálmán (80) és Vaskó József (47).

Élőnyelvi gyűjtést végzett Kis Julianna 1968-ban. Adatközlők voltak: Antal Ferenc (85 éves), Antal János (81), Bánk István (67), Brukner László (83), Czinege Kálmán (62), Fekete Gyula (70), Ferencz István (78), Homonnai Péter (60), Kis József (59), Mag István (79), Szendrei László (64) és Vincze Kálmán (78).

Helynévtár

Egyek 2025: *Ēgyek, Ēgyekre, ěgyeki* | *A maji Egyek, az ezerkilencázötvenig nem így nézet ki, mert kérem szépen, a Debrecen határvonala it húzódott, ez Debrecem volt: a maji Telekháza és Ohat az Debrecennek egy-egy majorja volt. Itt a Gődényeg bérelték a területet, it pedig a Vásárijak Telekházán. Ez meg az egrí káptalan területe volt. | A történelem arra tesz, hogy Erekon kum vezér nevéből származik, de az Egyek ügyek, üty szóból is levezethető. Ez a kéd dolog, hogy mongyam, kering itten. | A két rész között még maji napig is éreszhetők ellentétek. ... Ha Telekházáról beszélünk, mintha nem is Egyekről*



Egyek az első katonai felmérés térképén

beszelnénk, vagy Ohatrul. Tehát mi, akik már nem is tudunk erről, nem éltünk benne, most úgy értem, abba, már a kettősségbe, de még mindig nagy az ellenállás, tehát hoty Telekháza az nem Egyek, Ohat az nem Egyek. | Mi voltunk a patkányok. Potkány, egyeki potkány. Nem patkány, potkány. 1988: Egyek, 1981: Egyek, 1970: Egyek, Egyekénn, Egyekrű, Egyekre, egyeki, 1941: Egyek, 1913: Egyek, 1900: Egyek, 1898: Egyek, 1897: Egyek község, 1886: Egyek, 1873: Egyek, 1864: Egyek | Értelme, magyar hangzású, az evésről: „Egyek”. 1851: Egyek, 1806: Egyek, 1783: Egyek, 1750: Possessio Egyek, 1715: Egyek, 1696: Egyegh, 1648: Egyek, 1636: Egiek, 17. sz.: Egyek, 1598: Egyek, 1596: Egyek, 1582: Egyek, 1578: Egiek, 1576: Egiek, 1571: Egyek, 1567: Egyek, 1554: Egyek, 1553: Egyeg, Egek, 1549: Egyegh, 1543: Egyek falwa, 1458: Egek, 1453: p. Egek ... in comitatu de Zabolch, 1440: p. Egyeek, [1435]: p. Egek, 1421: p. Egyek ... in comitatu de Zabolch, 1405: Egek, 1404: p. Egek in C-u de Zabolch, 1390: Demetry de Egyk, 1385: p. Egek ... in comitatu de Zaboch, 1367: Egyek, 1367: p. Egyek, 1349: Kunch de Egek, 1342: Konch de Egyuk, 1341: Johanne filio Pynkud nobilibus de Egek, 1336: prope terram Egyuk, 1335: p. Egyk, 1334: v. Eguk, 1334: p. Eguk in comitatu Zabouch, 1300: Michaelis de Eguk, [1296 k.]: Mychael filius Johannis de Eguk. — Település Hajdú-Bihar vármegyében, a Balmazújvárosi járásban, a járásközponttól nyugatra. Szomszédos települései északon Tiszadorogma, északon és keleten Tiszacsege, délkeleten Hortobágy, délen és nyugaton Tiszafüred. A Tisza árteréből kiemelkedő terüle-

ten létesült település neve a 13. század végétől kezdődően adatható. Legkorábbi adatai *Együk* ejtést tükröznek. Neve személynévből keletkezett, az alapjául szolgáló személynévhez hasonló formák Árpád-kori oklevelekből is adathatók; vö. 1240: *Egukj*. Vö. Egyeki állomás, Egyeki-Földvár-halom, Egyeki-melékcsatorna, Egyeki-Morotva, Egyeki-nagy-rét, Egyeki-összekötőcsatorna, Egyeki-tag, Egyeki út, Egyekorr, Egyek-Újtelep. — A. 4: 229, ÁSz., ÁÚO. 5: 163, ÉGy., EKFT., E 158/41: 7–90, 555–608, 641–708, 791–819, 158/42: 7–54, 69–120, 351–436, 477–506, 587–668, 841–874, 875–918, 1135–1138, 1198–1207, 1216–1231, 1232–1249, FÉNYES 1851, FNESZ., GÖNCZY, H. 8: 414, Hnt., Kállay 1: 993, Károlyi 1: 94, 95, 112, 123, 144, 285, 286, 416, 2: 57–58, 224, LIPSZKY, Map., MaKF., MoFnT. 2/9, NÉMETH 2023: 112, N 78, PESTY 1864/38: 87a, PJFN. 38, T1.S.79.386/4, T9.DvT.7, T9.Ny.76, T10. FM.119, Z. 9: 355.

Ábris kocsmája 1968: *Ábris kocsmája, Tokjó kocsmája*. — Egykori kocsmá a belterületen az Ábris kútja mellett. A Fő utca és a Bartók Béla utca sarkán állt. Weisz Ábrahám volt a tulajdonosa, akit kecskeszakálláról *Toklyó*-nak neveztek, ezért egy időben *Toklyó kocsmájá*-nak is hívták. A második világháború idején még üzemelt, később bezárták. Ma már nem ismert név. — Kis 1968: 22. — T37-F3.

Ábris kútja 2025: *Ábris kúttya*, 1968: *Ábris kúttya, Ipartestületi kút, Testületi kút*. — Szivattyús kút a település belterületén, a Fő utca és a Bartók Béla utca sarkán az egykori Ábris kocsmája előtt áll. A szomszédos épületben működő Ipartestület miatt *Ipartestületi-kút* és *Testületi-kút* formában is említették. Valamennyi megnevezését elhelyezkedése magyarázza. — ÉGy., Kis 1968: 22. — T37-F3.

Ady Endre utca 2025: *Adi Endre ucca ~ Adi ucca*, 1970: *Adi Endre utca*, 1968: *Adi út*. — Utca a település belterületének déli részén az Újtelepen, a Csalogány utcát és a Bem utcát köti össze. Röviden *Ady utcá*-nak is mondják, forrásokban pedig *Ady út*-ként is megjelenik. Hivatalos neve *Ady Endre utca*. — ÉGy., Kis 1968: 22, PJFN. 38. — T37-G4.

Ady út lásd **Ady Endre utca**

Ady utca lásd **Ady Endre utca**

Agyag-fok lásd **Agyagos-fok**

Agyagos-fok 1850–1867: *Agyagos fok*, [1780]: *Agyag Fok*. — Egykori kisebb vízfolyás a település határának északnyugati szélén, a Nagyfa és a Morotva között. Nevét bizonyára agyagos vízeről kapta. Az elnevezés utótagjaként a *fok* ’nagyobb vizekből kiágazó ér’ jelentésű földrajzi köznévi szerepel. Egy 18. századi térképes forrás **Agyag-fok** alakban említi. — FKNT., L9.VI.181.v/1, T10.FM.22. — T14-C3.

Állami iskola lásd **Iskola 1.**

Állomás 2025: *Állomás*, 1968: *Állomás*, 1934: *Egyek v. á. [vasútállomás]*, 1913: *Pályaudvar*, 1897: *Egyeki állomás*. — A település vasútállomása a belterület déli szélén. Egy 19. századi térképes forrás **Egyeki állomás** formában tünteti fel. 20. századi forrásokban pedig **Pályaudvar** és **Egyek vasútállomás** formában szerepel. Ez utóbbi megnevezések tulajdonnévi értéke kérdéses. Vö. Állomás-tag. — ÉGy., Kis 1968: 23, T1.S.78.726/15–45, T1.S.79.386/4, T9.K.53. — T37-F5.

Állomás előtti tábla lásd **Állomás-tag**

Állomás-tag 2025: *Állomás-tag*, 1968: *Állomás előtti tábla*, *Egyeki tag*. — Kisebb dűlőföld a belterület déli szomszédságában az Állomás mögött. A Csöke-parti-legelő és a Kántor-tag között fekszik. Nevének utótagjaként a *tag* ’a tagosított, művelés alatt levő határ egyben levő darabja’ jelentésű földrajzi köznévi szerepel. Elhelyezkedése alapján a források **Állomás előtti táblá**-nak és **Egyeki-tag**-nak is említik. Ez utóbbi megnevezések ma már nincsenek használatban. — ÉGy., FKNT., Kis 1968: 53, 71. — T14-D5, T15-E5.

Álom-hát [1788]: *Záalom hát*. — Földterület a település határának északnyugati részén, a Holt-Tisza mellett, a Kis-Saruka délkeleti végében. Az **Álom-hát** a Hortobágy környékén gyakori név, olyan legelőket jelöl, ahol a víz által körülhatárolt területen a pásztor álomra hajthatta a fejét, mert a jószág nem tudott elkóborolni. A név utótagjában a *hát* ’vízből kiemelkedő, illetve a környezeténél magasabban fekvő földterület’ jelentésű földrajzi köznévi szerepel. Az adat előtagjában mutatkozó **Záalom** forma a névelő z elemének a névhez kapcsolódásával jött létre. Lásd **Álom-zug** (Tiszagyulaháza, Újtikos). — FKNT., T10.FM.21. — T14-D2.

Alsó-Ásvány 2025: *Alsó-Ásvány*. — Az Ásvány déli része a település határának délnyugati szélén. Neve a Felső-Ásvány nevével áll korrelációban. — ÉGy. — T24-B1.

Alsó-rét 2025: *Alsó-rét*, 1981: *Alsó-rét*, 1977: *Alsó-rét | Hullámos, hajlatos, mélyfekvésű terület. A Tisza két részre osztotta*. 1970: *Alsó-rét*, 1968: *Alsó-rét*, 1934: *Alsó rét*, 1913: *Alsó rét*, 1906: *Alsó-rét*, 1900: *Alsó rét*, 1899: *Alsó rét*, 1870: *Alsó rét*. — Alacsonyabban fekvő földterület, szántóföld a belterület nyugati oldala mellett. Az Attilateleppel szomszédos, a Morotva és a Holt-Tisza határolja. Nevének előtagja a Holt-Tiszához való viszonyítást fejezi ki: ez a terület attól délre, míg a nevével korrelációban álló Felső-rét a régi Tisza-medertől északra helyezkedik el. Az elnevezés utótagjaként a *rét* földrajzi köznévi ’vizinövényekkel benőtt, lápos, mocsaras, vizenyős terület’ jelentésben szerepel. Részei a Belső-Alsó-rét és a Külső-Alsó-rét. Vö. Alsó-réti-kút. — ÉGy., FKNT., Kis 1968: 53, L9.VI.181.v/8, MoFnT. 2/9, PJFN. 39, SÁRAI 1977: 7, T1.S.78.726/1–14, T1.S.78.726/15–45, T9.K.53, T9.Ny.76. — T14-B3C3.

Alsó-réti-kút 1968: *Alsó-réti kút*. — Egykori kút az Alsó-rét középső részén. Pontos helyét nem tudjuk meghatározni. Ma már nem ismert név. — Kis 1968: 53.

Alvég 2025: *Alvég*, *Alvégen*, *alvéigesi*, 1977: *Alvég | Az alvégesiek igen büszkék voltak magukra. Ez a szólás járta, ugyanis „fényes ujsor, szegény felvég, koldus hóstya”*. 1968: *Alvég*. — A település belterületének déli részén található nagyobb településrész, mely a 19. század elején kezdett kiépülni. A Magyar Imre utca, a Dankó Pista utca és a Fásor utca tartozik ide. Neve az *alvég* ’a településnek vagy főutcájának a nyugati része’ jelentésű földrajzi köznévből alakult, és a Felvéggel áll korrelációban. — ÉGy., FKNT., Kis 1968: 23, SÁRAI 1977: 3. — T37-F4.

Anderkó-dűlő 1968: *Anderkó-dűlő* | *A Szilágy felől az Anderkó János bácsi földje volt az első*. — Dűlőföld a település határának északi részén, a Herep-part és a Szilágy között fekszik. Egykori tulajdonosáról kapta a nevét. Ma már nem ismert név. Vö. Anderkó Jóska tanyája. — Kis 1968: 54. — T15-E2.

Anderkó Jóska tanyája 1968: *Anderkó Jóska tanyája | A Vitéztelek tanyái közül az ötödik*.

Tulajdonosa Vitéz Anderkó József. — Egykori tanya a település határának északnyugati részén a Vitéz-telken. Tulajdonosáról kapta a nevét. Ma már nincs meg, és a nevét sem ismerik. — Kis 1968: 54. — T14-B3.

Április 4. útja lásd **Napsugár utca**

Arany János út lásd **Arany János utca**

Arany János utca 2025: *Arany János ucca*, 1970: *Arany János utca*, 1968: *Aranyjános út* | *Félkör alakú utca a Rókaháton.* — Utca a belterület északi részén a Rókaháton, a Pacsirta utcából nyílik. **Arany János út**-ként is említik. Hivatalos neve *Arany János utca.* — ÉGy., Kis 1968: 24, PJFN. 38. — T37-F2.

Árkus lásd **Árkus-ér**

Árkus-csatorna lásd **Árkus-ér**

Árkus-ér 2025: *Árkus ~ Árkos ~ Árkus-ér*, 1970: *Árkus-kanális* | *A Tisza-közben valahol lakott egy gróf, akinek igen szép lánya volt. Egy idegenből érkezett fiatalember kérte meg a gróf kisasszony kezét, mire azt a választ kapta, hogy csak akkor megy feleségül a leány az idegenhez, ha az hajón jön érte a házig. A fiatalember akkor ásatta a kanálist.* 1968: *Árkus*, 1955: *Árkus csatorna*, 1935: *Árkus*, 1934: *Árkusér*, 1906: *Árkus-kanális*, [1880]: *Árkus*, 1868: *Árkus folyás*, 1864: *Árkús*, 1852: *Árkos Víz*, 1825: *Arkus folyása*, 1806: Fl. *Arkus*, 1799–1803: Fl. *arkus*, 1788: *Arkus*, 1783: *arkos* kanal, 1777: *Árkos*, 1750: *Canalis Árkos*, 1750: *Árkos*, 1730: *árkos*. — Jelentősebb ér, mely Tiszacsege határában a Tisza kiöntéseiből táplálkozva ered, majd a szomszédos Hortobágy határának déli részén a Sáros-érbe torkollik. A település külterületének keleti szélén folyik. Természetes határvonalat képez az egyeki és a tiszacsegei földterületek között. Egyek határába a Völgyes-parttól kissé keletre lép be, majd a Derzsi-tavak mellett folyik tovább Hortobágy falu határába. Eredetileg az ohati Völgyes-tó vizét vezette le. A név elsődleges *Árkos ~ Árkus* formája bizonyára az *árok* 'víz elvezetésére szolgáló mesterséges vagy természetes mélyedés' jelentésű földrajzi köznévi (FKnT.) -s képzős származékából alakulhatott. A kétféle hangalaki változata máig használatban van, de az **Árkus** forma a gyakoribb. A mai névhasználatban és a forrásokban különböző földrajzi köznévi utótagokkal állva szerepel. Előbb **Árkus-ér**, **Árkus-folyás**, **Árkus folyása**

és **Árkus-víz** formában volt használatos, majd a 20. századtól kezdődően **Árkus-kanális** és **Árkus-csatorna** alakban jelenik meg. Ez utóbbi névváltozatok a vízfolyás mesterségesen szabályozott jellegére utalnak. KISS LAJOS szerint a ma a szomszédos Hortobágy falu határába eső középkori *Árkusd*, *Árkustelek* birtokról kapta a nevét, s a birtok nevét személynévi eredetűnek mondja. Ez azonban kevésbé valószínű magyarázat, mivel az azonos alakú víz- és településnevek viszonyában az esetek nagy többségében a víznév az elsődleges. Ezt a magyarázatot erősíti az a körülmény is, hogy az *Árkus ~ Árkos* névben a víznevekre jellemző szemantikai jegy, a meder jellegére történő utalás fejeződik ki. Vö. *Árkus-kút*. Lásd *Árkus* (Tiszacsege), *Árkus-ér* (Hortobágy). — ÉGy., EKFT., FKnT., FNESz., Kis 1968: 54, 55, LIPSZKY, Map., LIPSZKYMT., PESTY 1864/10: 177a, PJFN. 41, T9.DvT.7, T9.DvT.8, T9.DvT.45, T9.DvT.528, T9.DvT.775/1–7, T9.DvT.841, T9.DvT.1305, T9.K.53, T16.T.428, T16.T.438, ZOLTAI 1935: 5. — T16-D4.

Árkus-folyás lásd **Árkus-ér**

Árkus folyása lásd **Árkus-ér**

Árkus-kanális lásd **Árkus-ér**

Árkus-kút 1934: *Árkus-k[út]*. — Egykori kút a település határának keleti részén, a Vidi-laposi-tó mellett. Ma már nincs meg, a helyén a Derzsi-tavak vannak. Nevét a kúttól keletre folyó *Árkus-érről* kapta. — T9.K.53. — T16-D5.

Árkus-víz lásd **Árkus-ér**

Árpád utca 2025: *Árpád ucca* | *It vóut a Göüz-malom, réjgen eddik tartott a falu.* 1970: *Füzes út*, 1968: *Füzesucca*. — Utca a belterület középső részén, a Szőlő területén. A Bartók Béla utcát és az Erzsébet utcát köti össze. Régebben az itt növényöző fűzfáról **Füzes utca** és **Füzes út** néven említették, e névváltozatokat ma már nem ismerik. Hivatalos neve *Árpád utca*. — ÉGy., Kis 1968: 32, PJFN. 38. — T37-F3.

Ásás-fok 1856: *Ásás fok*, 1850–1867: *Ásás fok*, [1780]: *Ásott Fok*. — Egykori vékony kis ér a település határának északnyugati részén, a Palocsán. Mára kiszáradt. Nevének előtagja a vízmeder ásott, mesterségesen szabályozott jellegére utal, utótagjaként pedig a *fok* 'nagyobb vízekből kiágazó ér' jelentésű földrajzi köznévi szerepel. Egy 18. századi térkép **Ásott-fok** alakban említi.

— FKNT., L9.VI.181.v/1, L9.VI.181.v/3, T10.FM.22. — T14-C2.

Ásott-fok lásd **Ásás-fok**

Ásott-halom 2025: *Ásot-halom*, 1970: *Ásott-halom*, 1938: *Ásott halom*, 1906: *Ásott-halom*, 1852: *Ásott halom*, 1820: *Asott halom*, 1777: *Ásott Halom*, 1750: *Ásott Halom*, 1341: promontorium *Assutholm* nuncupatum. — Halom a település belterületétől keletre az ohati határban, a Pecén Pál-halomtól délnyugatra fekszik. Neve – amely egy 14. századi oklevélben bukkan fel először – arra utal, hogy a halmot valamilyen célből megásták, részben esetleg elhordták. Lásd *Ásott-halom* (Polgár). — ÉGy., FNESz., Károlyi 1: 145, PJFN. 41, T9.DvT.7, T9.DvT.45, T9.DvT.454, T9.DvT.775/1–7, ZOLTAI 1938: 12. — T15-G4.

Ásvány 2025: *Ásvány* ~ *Ásványos*, 1981: *Ásvány*, 1970: *Ásvány*, 1968: *Ásvány* | *A Húsos tábla a Büdöskottyi erdő és a füredi határ között*. 1783: *aswany*. — Egykor vízzel borított mocsaras terület, ma szántóföld a település délnyugati határszélén, Félhalomtól nyugatra, a Büdös-kottyi-erdő mellett. A név az *ásvány* 'árok' földrajzi köznévből alakult, később az árok mellett fekvő terület jelölésére is áterjedt. Hívják *Ásványos*-nak is. Részei az Alsó-Ásvány és a Felső-Ásvány. — ÉGy., EKFT., FKNT., Kis 1968: 56, MoFnT. 2/9, PJFN. 41. — T24-B1.

Ásványos lásd **Ásvány**

Attilatelep 2025: *Atillatelep* ~ *Korcovág*, *Korcovág*, *Korcovág*, *Korcovág*, 2000: *Atilla-telep*, 1995: *Atillatelep*, 1981: *Atillatelep*, 1970: *Atilla-telep*, *Korcovág* | *Itt külön utcák nincsenek*. 1968: *Korcovág*, 1941: *Korcovág*, 1938: *Korcovág*, 1934: *Korcovág tny. [tanya]*, 1926: *Korcovág*, 1913: *Korcovág*, 1906: *Korcovág*, 1900: *Korcovág tn. [tanya]*, 1900: *Korcovág*, 1899: *Korcovág*, 1897: *Korcovág*, 1880: *Korcovág tn. [tanya]*, 1870: *Korcovág*, 1869: *Korcovág*, 1867: *Korcovág*, 1856: *Korcovág*, 1852: *Korcovág*. — Kisebb határrész, egykori külterületi lakott hely, zártkert a határ nyugati részén, a Ragáli nyugati oldalán. Az 1960-as években még csaknem háromszázan lakták, 1990 körül már csak néhány lakosa volt. Ma már csupán kisebb parcellákra osztott szántóföldek vannak a helyén. *Atillatelep*-nek a 20. század második felétől említik. A névadás

okát nem ismerjük, a helybeliek szerint a név Attila hun királynak állít emléket. Az elnevezés utótagjaként a *telep* 'kisebb településrész' jelentésű földrajzi köznév szerepel. Korábban *Korcovág*-nak és *Korcovág-tanyá*-nak is nevezték. A névadás indítéka ebben az esetben is bizonytalan, esetleg összefügg a *Korcovág* 'zeke; egyfajta női ruhadarab' jelentésű főnévvel. Vö. *Korcovági-hát*. — ÉGy., FKNT., Hnt., Kis 1968: 60, L9.VI.181.v/2, L9.VI.181.v/3, L9.VI.181.v/4, L9.VI.181.v/5, L9.VI.181.v/8, MaKF., MoFnT. 2/9, PJFN. 38, 40, SzT., T1.S.78.726/1–14, T1.S.78.726/15–45, T1.S.79.386/4, T9.K.53, T9.K.67, T9.Ny.52, T9.Ny.76, T10.FM.4, VADÁSZ 2000: 29. — T14-C4.

Bába-föld 1970: *Bába-föld* | *Régen sz[ántóföld], ma a helyén halastó van. Tulajdonosáról*. 1968: *Bábaföld* | *A Bábaföld mindég a falu bábájáéi volt. Legutójjára a Bába Panni nénijéi*. [1880]: *Bába föld*. — Kis méretű szántóföld volt a határ keleti szélén, a Csengettyüs-tábla végében. Ma a helyén a Halastavak vannak. Nevét egykori tulajdonosáról kapta. Ma már nem ismert név. — Kis 1968: 56, PJFN. 41, T9.DvT.841. — T26-C1.

Baglyas 1970: *Bagjas-lapos*, 1968: *Bagjas*, *Bagjos* | *A legidősebb közlő még emlékszik, hogy az ő gyermekkorában erdő volt ott*. — Kisebb halastó a debreceni vasútvonal déli oldalán a Vidi-föld végében. Egykor erdő állt ezen a területen, nevét vélhetően az itt élő madarakról kapta. Forrásokban *Baglyos-lapos* alakban is megjelenik. Az elnevezés utótagjaként a *lapos* 'környezeténél alacsonyabban fekvő, többnyire vizenyős, legelőnek vagy kaszálónak alkalmas, sík terület' földrajzi köznév szerepel. Ma már nem ismert név. — FKNT., Kis 1968: 57, PJFN. 41. — T16-C5.

Baglyas-lapos lásd **Baglyas**

Bagoly zug 2025: *Bagoj zug*, 2012: *Bagoly zug*, 1970: *Bagoj-zug*, 1968: *Bagoj zug*, *Nadrágszár utca*, *Bruckner közik*. — A Széchenyi utcából nyíló zsákutca a település belterületének északi részén. Az elnevezés *Bagoly* előtagja bizonyára családnév lehet. Korábban alakja miatt *Nadrágszár utca*-nak is nevezték, az egykor itt élő Bruckner családról pedig, *Brucknerék közé*-nek is hívták. Ez utóbbi megnevezés utótagján a többes szám 3. személyű birtokos személyjel helyi nyelvjárási változata szerepel. — BEN-

CSIK 2000: 105, ÉGy., KIS 1968: 24, PJFN. 38, ZELEINÉ 2012: 27. — T37-F2.

Bakóczy-föld 1968: *Bakouczy föld* | *Sokáig Bakóczy Sándor bérelte.* — Kisebb szántóföld a település északi határában, a Hereptől a Szilágyig húzódik. Nevét egykori bérlőjéről kapta. Ma már nem ismert név. — KIS 1968: 57. — T15-E1.

Bakóczy-Völgyes lásd **Ohati-Völgyes**

Balázs kocsmája 1968: *Balázs kocsmája, Pite-kocsmá, Verezsgeim* | *Italkimérés volt Egyekornál, a Tisza út felső végén. Tulajdonosa egy Veres Gémnek csúfolt zsidó kocsmáros volt.* — Egykori kocsmá a település belterületén, a Tisza utca északi végén. Valamennyi elnevezését egykori tulajdonosáról vagy üzemeltetőjéről kapta. A háború előtti tulajdonosának ragadványnevéből **Veresgém**-nek nevezték. Később szövetkezeti italboltként működött, ekkor Pite Tóth József vezette, róla nevezték el **Pite-kocsmá**-nak. A múlt század utolsó harmadában Balázs János volt a tulajdonosa. Ma már egyik elnevezést sem ismerik. — KIS 1968: 24, 43, 49. — T37-E2.

Balázs-tanya 2025: *Balás-tanya* | *Van a Natyfa, mikor mekszeresztjék az egyekijek, tele rakták tanyákkal, gyümölcsös tanyákkal, ottam vout ennek a Balásznak a tanyája.* 1968: *Balástanya.* — Egykori tanya a település határának északi részén a Nagyfa területén, a Holt-Tisza mellett. Tulajdonosáról kapta a nevét. Ma már nincs meg, az 1980-as években lebontották. — ÉGy., KIS 1968: 57. — T14-C3.

Bánk iskolája lásd **Papp Béla iskolája**

Bánom-kert 1968: *Bánomkert* | *Valamiko 'ety őurjásnaty karám vout ott. Oda foktág be a bitang jouszágot, oszt a gazdájának csag bánompějzėj atták vissza.* — Földterület a település belterületének délnyugati szomszédságában, a Cigány-lapos mellett. Nevét a helybeliek szerint az magyarázza, hogy az elkóborolt állatokat ide gyűjtötték be, majd fizetség ellenében innen adták vissza gazdáiknak. Ma már nem ismert név. — KIS 1968: 57. — T37-E4.

Bányató 2025: *Bányatóu.* — Egykori homokbánya, ma horgásztó a település határának középső részén, a Sziget-háti-legelő mellett. Neve a *bányató* 'egykori bányák helyén keletkezett vízállás' jelentésű földrajzi köznévből alakult, s a hely hajdani funkciójára utal. — ÉGy., FKNT. — T15-F3.

Barackos 1968: *Barackos.* — Dülőút a település határának délkeleti szélén, pontos helyét nem ismerjük. A forrás szerint a gyümölcsfák már az 1960-as években sem voltak meg. Ma már nem ismert név. — KIS 1968: 57.

Bárdos Kálmán tanyája 1968: *Bárdos Kálmán tanyája.* — Egykori tanya a település nyugati határában, a Vitéz-telken állt. Tulajdonosáról nevezték el. Ma már nincs meg, és a nevét sem ismerik. — KIS 1968: 57. — T14-A3.

Baromállás 1. 2025: *Baromállás*, 2000: *Baromállás*, 11938: *Baromállás*, [1880]: *Barom állás*, 1870: *Barom állás*, 1852: *Barom állás*, 1820: *Barom állás*, 1788: *Baromállás*, 1777: *Barom állás.* — Kisebb szántóföld Ohaton, a Völgyes-ér és az Árkus-ér által bezárt területen, egykor legelőként funkcionált. A név a *baromállás* 'a gulya pihenőhelye a legelőn' értelmű földrajzi köznévből alakult. — ÉGy., FKNT., Kat., T9.DvT.775/1–7, T9.DvT.841, T16.T.431, T16.T.437, T16.T.438, VADÁSZ 2000: 11, ZOLTAI 1938: 13. — T16-C4.

Baromállás 2. 1783: *Barom állás.* — Kisebb szántóföld a település határának északi részén, a Szilágy-ér déli oldalán. Egykor legelőként funkcionált. A név a *baromállás* 'a gulya pihenőhelye a legelőn' értelmű földrajzi köznévből alakult. — EKFT., FKNT. — T15-E2.

Baromállás-fenek 1869: *Barom állás fenék*, 1852: *Barom allas fenek.* — A Baromállás alacsonyabban fekvő, vizenyösebb része Ohaton. Nevének utótagjaként a *fenék* 'mélyebben fekvő, vízálló terület' földrajzi köznévi szerepel. — FKNT., T9.DvT.775/1–7, T9.DvT.816/1–10. — T16-C4.

Baromfitelep lásd **Kacsatelep**

Baross út lásd **Baross utca**

Baross utca 2025: *Baros ucca*, 1970: *Baros utca*, 1968: *Barosút.* — Utca a belterület központjában, a Széchenyi István utcából nyílik. Forrásokban **Baross út**-ként is megjelenik. Hivatalos neve *Baros utca*. — ÉGy., KIS 1968: 25, PJFN. 38. — T37-F3.

Baros-tanya lásd **Meggyes-tanya**

Bartók Béla út lásd **Bartók Béla utca**

Bartók Béla utca 2025: *Bartóug Béjla ucca* ~ *Bartóuk ucca* ~ *Bartóug Béjla út* ~ *Temető út*, 2012: *Temető utca*, *Bartók Béla utca*, 1970: *Temető utca*, 1968: *Temetőü út*, *Temetőüsor*, *Temetőüköz.* — Utca a belterület középső részén,

a Fő utcát köti össze a Hunyadi János utcával. Hívják **Bartók utca**-nak és **Bartók Béla út**-nak is, a Temető közelsége miatt **Temető út**-nak is nevezik. Forrásokban ezek mellett **Temető utca**, **Temető sor** és **Temető köz** változatai is megjelennek. Ez utóbbi megnevezésekben a *köz* földrajzi köznévi 'szűk keresztutca' jelentésű, a *sor* földrajzi köznévi pedig 'házsor' értelmű. Hivatalos neve **Bartók Béla utca**. — ÉGy., FKNT., Kis 1968: 47, PJFN. 38, ZELEINÉ 2012: 27. — T37-F3.

Bartók utca lásd **Bartók Béla utca**

Bécsi-kő 1777: *Bétsi Kő*, 1777: *Bétsinő* [o: *Bétsikő*], 1750: *Bétsi kő*, 1750: *Bétsi kő* vulgo *Dellő*. — Egykori határjel Ohat keleti szélén, a Völgyes délnyugati oldalán. A névadás indítéka bizonytalan. Az elnevezés utótagjaként a *kő* 'kőből készült határjel' jelentésű földrajzi köznévi szerepel. Az első említése a 18. század közepéről való, a térképes forrás **Dellő**-ként is megjelöli a helyet, melyben a *delelő* 'legelőre kihajtott jószág déli pihenőhelye' földrajzi köznévi nyelvjárási *dellő* változata szerepel. Mindez arra utal, hogy a név a határjel mellett a körülötte fekvő területet is jelölhette. — FKNT., T9.DvT.7, T9.DvT.8, T9.DvT.45, T16.T.437. — T15-H3.

Begő-kút 1883: *Begő kút*, 1880: *Begő kút*. — Egykori kút a határ déli részén, a Fekete-rét nyugati oldalán. Nevét az magyarázza, hogy a szomszédos Tiszafüred határában fekvő Begőzug északi végében állt. Ma már nincs meg, a helyén szántóföld van. — HKFT., T9.Ny.54. — T25-G2.

Békás 2025: *Béjkás*, *Béjkásra*, 1977: *Békás | Mély fekvésű, mocsaras terület*. 1970: *Békás*, 1968: *Béjkás*. — Nagyobb szántóföld a határ nyugati részén a Tetemes-hát és a Csukás között. Nevét a területén egykor folyó Békás-érről kapta. Részei a Kis-Békás és a Nagy Békás. Vö. Békás-hát, Békás-lapos. — ÉGy., Kis 1968: 58, PJFN. 40, SÁRAI 1977: 3. — T14-B4.

Békás-ér 2025: *Béjkás-ér*, 2000: *Békás-ér*, 1866: *Békás víz*, 1845: *Békás Ér*. — Egykori vízfolyás a település határának nyugati részén, a Kótától a tiszafüredi határ felé tartott. Mára kiszáradt. Nevét az egykor benne nagy számban előforduló békák miatt kaphatta. Egy kéziratos forrás **Békás-víz**-ként említi. Vö. Békás, Békás-hát, Békás-lapos. — ÉGy., Kis 1968: 58, T10.T.119, VADÁSZ 2000: 11. — T14-C4.

Békás-hát 2025: *Béjkás-hát*, 2000: *Békás-hát*, 1867: *Békás hát*, 1845: *Békás Hát*. — Földterület a település határának nyugati részén, a Kis-Békás területén, a Pecsér-hát északi oldalán. Elhelyezkedéséről kapta a nevét. Az elnevezés utótagjában a *hát* 'vízből kiemelkedő, illetve a környezeténél magasabban fekvő földterület' jelentésű földrajzi köznévi szerepel. — ÉGy., FKNT., L9.VI.181.v/4, T10.T.119, VADÁSZ 2000: 11. — T14-B4.

Békás-lapos 2025: *Béjkás-lapos*, 1913: *Bé-kás lapos*, 1906: *Békás-lapos*. — A Békás mélyebben fekvő, egykor vízjárta, mocsaras része a Nagy-Békás nyugati szélén. Az elnevezés utótagjaként a *lapos* 'környezeténél alacsonyabban fekvő, többnyire vizenyős, legelőnek vagy kaszálónak alkalmas, sík terület' földrajzi köznévi szerepel. — ÉGy., FKNT., PJFN. 40, T1.S.78.726/15–45. — T14-B4.

Békás-víz lásd **Békás-ér**

Béke út lásd **Béke utca**

Béke utca 2025: *Béjke ucca ~ Béjke út ~ Iványi út*, 2012: *Tizenötöles út, Széles út, Béke utca*, 1970: *Béke utca*, 1968: *Béjkeút*, [1780]: *Iványi Út*. — Utca a belterület keleti részén, a Csokonai utcából dél felé nyílik. Hívják **Béke út**-nak is, emellett **Iváni út**-ként is említik, mivel a szomszédos Tiszafüreden át Nagyivánra vezet. Az Újtelep legszélesebb utcája, erre utalnak a korábban használatos **Tizenötöles út** és **Széles út** megnevezései. Hivatalos neve **Béke utca**. — ÉGy., Kis 1968: 25, PJFN. 38, T10.FM.22, ZELEINÉ 2012: 27. — T37-G3.

Belső-Alsó-rét 1968: *Belső-Alsó-rét*. — Földterület a település határának nyugati részén, az Attilateleptől északnyugatra a Kis-tanya szomszédágában. Az Alsó-rét része. Nevének előtagja arra utal, hogy a területnek ez a településhez közelebb eső része, és a Külső-Alsó-rét nevével áll korrelációban. Ma már nem ismert név. — Kis 1968: 58. — T14-B3C3.

Belső-Ohat lásd **Ohat**

Belső-Ohat-tanyahely lásd **Ohat**

Bem út lásd **Bem utca**

Bem utca 2025: *Bem ucca ~ Bem út*, 1970: *Bem utca*, 1968: *Bemucca*. — A belterület délkeleti szélén fekvő utca, amely párhuzamosan fut a vasúttal. Hívják **Bem út**-nak is. Hivatalos

neve *Bem utca*. — ÉGy., K1s 1968: 25, PJFN. 38. — T37-G5.

Berkes Pista kútja 1968: *Berkespista kúttya | A Berkespista főüggye végibe vout, azéj hitták íty*. — Egykori kút a település határának északi részén a Herepen, a Füzes-erdő közelében állt. Ma már nincs meg, és a nevét sem ismerik. — K1s 1968: 58. — T6-B5.

Betonüzem 2025: *Betonüzem*. — Épület a település belterületén az Erzsébet utca északi végénél. Egykor betont gyártottak benne, ma üresen áll. — ÉGy. — T37-F4.

Betyár-Páskom 2025: *Betyár-Páskom ~ Zsellér-Páskom*, 1981: *Betyár-páskom*, 1977: *Betyárpáskom | A betyárok régi buvóhelye volt*. 1970: *Betyár-páskom, Zsellér-páskom | Betyárok bújtak meg ott. Zselléreknek kiosztott jó föld*. 1968: *Betyárpáskom, Zsellérpáskom*, 1913: *Betyár páskom*. — Kisebb szántóföld Telekháza belterületétől nyugatra, a Páskom keleti része. A helyi hagyomány szerint egykor jóval zombékosabb terület volt, emiatt betyárok bújtak meg benne. Később a területet a falu zsellérei között osztották szét, ezért *Zsellér-Páskom*-nak is nevezik. Vö. Páskom. — ÉGy., K1s 1968: 59, MoFnT. 2/9, PJFN. 40, SÁRAI 1977: 6, T1.S.78.726/15–45. — T15-F3.

Bíbic-zug 2025: *Bíbidz-zug*, 1968: *Bibizzug*. — Kisebb határrész a tiszafüredi határszélen, a Görbe-Szék-halomtól délre. Nevét a vizes élőhelyen gyakran előforduló bíbic madárról kapta, a *zug* földrajzi köznévi pedig 'határrész félreeső részlete' értelmű a névben. Vö. Bíbic-zugi-kút. — ÉGy., FKNT., K1s 1968: 59. — T24-C2D2.

Bíbic-zugi-kút 1968: *Bibizzugi kút, Csordajárás kút*. — Egykori kút a Bíbic-zug Csordajárás felőli részén. Elhelyezkedéséről *Csordajárás kút*-nak is nevezték. Ma már nincs meg, és a nevét sem ismerik. — K1s 1968: 59. — T24-D2.

Bika-fenek lásd **Tó laposa**

Bika-feneki-erdő 1970: *Bika-feneki erdő, Bika-feneki erdő*, 1968: *Bikafeneki erdő*. — Erdő a település nyugati, Tiszafüreddel szomszédos részén, pontos helyét nem ismerjük. Nevét a mellette fekvő, *Bika-fenek*-nek is nevezett Tó laposa közelsége miatt kapta. Ma már nem ismert név. — K1s 1968: 59, PJFN. 39.

Bikaól 2025: *Bikaóul*, 1968: *Bikaoul*. — Istálló és gondozói szállás volt a Csőke-parti-legelőn a település belterületétől délre, közel a tiszafüredi

határhoz. Itt tartották a falu bikáit, de az állatállomány csökkenésével az épületet bezárták, és az 1960-as években le is bontották. — ÉGy., K1s 1968: 60. — T25-F2G2.

Birkamosó 1968: *Birkamosou*. — Tisztás a település belterületétől északra a Lóúsztató közelében. A névadás alapját az adta, hogy egykor a Holt-Tisza sekély vizében itt fürdették meg a falu birkáit nyírás előtt. Ma már nem ismert név. — K1s 1968: 60. — T14-D3.

Blaha Lujza út lásd **Blaha Lujza utca**

Blaha Lujza utca 2025: *Blaha Lújza ucca*, 1970: *Blaha Lujza utca*, 1968: *Blahalujza út, Kisköz*. — A Deák Ferenc utcát és a Fásor utcát összekötő utca a belterület nyugati részén a Cigánysor területén. Forrásokban *Blaha Lujza út* alakban is előfordul. *Kis köz*-nek a szomszédos Nagy közhöz viszonyítva nevezték. Az elnevezés utótagjaként álló *köz* földrajzi köznévi 'szűk keresztutca' jelentésben használatos. Hivatalos neve *Blaha Lujza utca*. — ÉGy., FKNT., K1s 1968: 25, 37, PJFN. 38. — T37-F4.

Bocskai út lásd **Bocskai utca**

Bocskai utca 2025: *Bocskaji ucca ~ Bocskaji út*, 1970: *Rákóci-kert utca, Rákóci kert*, 1968: *Rákoóci kert*. — Utca a belterület déli részén a Szőlőben, az Árpád utcától a belterület széléig húzódik. Hívják *Bocskai út*-nak is. Az utca környékét egykor *Rákóczikert* néven ismerték, és ezzel összefüggésben *Rákóczikert utcá*-nak is nevezték. Ez utóbbi megnevezéseket ma már nem ismerik. Hivatalos neve *Bocskai utca*. — ÉGy., K1s 1968: 44, PJFN. 38. — T37-F5.

Bodacs lásd **Bodajcs-ér, Bodajcs 1.**

Bodacs ere lásd **Bodajcs-ér**

Bodajcs 1. 2025: *Bodajcs, Bodajdzsba*, 2000: *Bodajcs*, 1977: *Bodajcs | Bodajcs régi honfoglaló vezér volt, aki a dorogmai „réven” jött át a Tiszán*. 1970: *Bodajcs | Az adatközlők által ismert hagyomány szerint Egyed meg Bodajcs vezér alapította Egyeket, s az alapító neve vált egy falurész és egy határrész nevévé*. 1968: *Bodajcs*, 1906: *Bodaits*, [1880]: *Bodaits*, 1869: *Bodaits*, 1860: *Bodacs*, 1852: *Bodaits*, 1788: *Bodajts*, [1780]: *Bodacs*, 1783: *Bodajcs*, 1777: *Bodajcs*, 1750: *Bodajts*, 1750: *Bodajcs*, 1454: p. *Bodach*, 1453: p. *Badach* ... in comitatu de Zabolch, 1452: *Bodach*, 1450: p. *Bodach*, 1448: p. *Badacz*, 1447/1448: p. *Bodoch*, 1447: *Bodach*, 1447: *Bodach*, 1440: p. *Bodach*. — Mély fek-

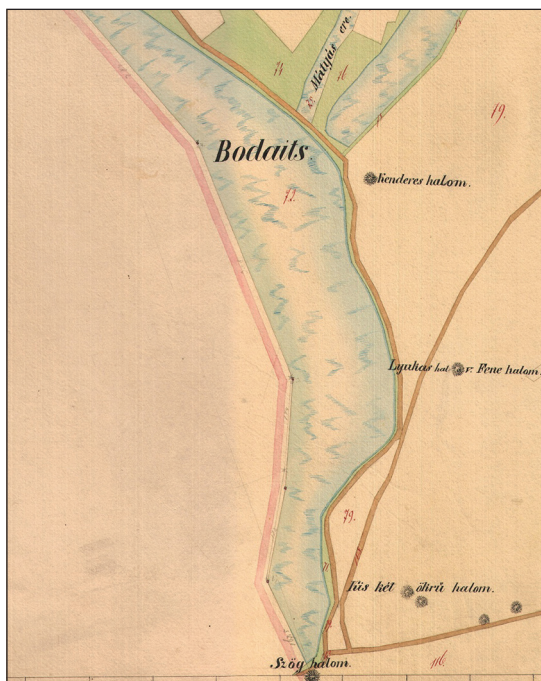
vésű határrész a belterülettől keletre a Csegei út mellett, a Nagy-sziget déli, délkeleti oldalán. Elpusztult Árpád-kori település, Ohat tartozéka, melyet 1440-ben **Bodacs** alakban már mint birtokot említenek. A középkori *Bodacs* birtok neve személynévből keletkezett. Az alapjául szolgáló személynév a *Bod* ~ *Boda* személynév -cs képzős származéka lehet. A helyi hagyomány szerint a hely egy *Bodajcs* nevű honfoglaló vezérről kapta a nevét, ez azonban történetileg nem igazolható. ZOLTAI LAJOS a *bodaj* 'búza' jelentésű főnév -cs képzős származékának tekinti a nevet, és 'búzatermőhely' jelentést tulajdonít neki, ez szintén kevésbé elfogadható magyarázat, mivel a név *Bodajcs* alakban csupán a 18. századtól, a *j* hang másodlagos betoldódásával jelenik meg a forrásokban. Vö. Bodajcs alja, Bodajcs-ér, Bodajcs-fok, Bodacsi-legelő, Bodajcs-kút, Bodajcs sor. — ÁSz., ÉGy., EKFT., Károlyi 2: 224, 299, Kis 1968: 60, Kiss 1995: 19, MKFT., NÉMETH 2023: 57, 67, PJFN. 40, SÁRAI 1977: 2, T9.DvT.7, T9.DvT.8, T9.DvT.45, T9.DvT.68, T9.DvT.775/1–7, T9.DvT.816/1–10, T9.DvT.841, T10.FM.22, VADÁSZ 2000: 9, Z. 9: 355, ZOLTAI 1935: 7. — T15-E4F4.

Bodajcs 2. lásd **Bodajcs-ér**

Bodajcs-alj lásd **Bodajcs alja**

Bodajcs alja 2025: *Bodajcs aija* ~ *Bodajcs-ajj*, 1970: *Bodajcs-ajj*, 1968: *Bodajcsajja*. — Földterület a település belterületétől keletre a Bodajcsban, az Eötvös utca mellett húzódik. Hívják **Bodajcs-alj**-nak is. A nevek utótagjában az *alj* földrajzi köznévi 'valaminek a vége, széle' jelentésben szerepel. — ÉGy., FKNT., Kis 1968: 60, PJFN. 38. — T15-E4.

Bodajcs-ér 1864: *Bodajcs ér* | *Ohat. Határvo-nalt képező ér.* [1788]: *Bodacs*, 1783: *Bodajcs* Morast, 1780: *Bodács*, 1718: *Bodács*, 1336: *Bodachere*. — Patkó alakú vízfolyás volt a település belterületének keleti szomszédságában, Ohat nyugati szélén. A Nagy-szigetet ölelte körül. Első adata a 14. századból való **Bodacs ere** formában. Mára kiszáradt, újabb kori térképes forrásokon **Bodacs** és **Bodajcs** alakban már mint mocsaras hely szerepel. Az egykori vízfolyás észak–déli irányú medrének helyén ma az Egyeki-mellécsatorna húzódik. — EKFT., Károlyi 1: 123, PESTY 1864/10: 177b, T10.FM.21, ZOLTAI 1935: 7. — T15-F3.



A Bodajcs-ér egy 1750. évi térképen (T9.DvT.8)

Bodajcs-fok 1850–1867: *Bodajcs fok*, [1788]: *Bodacsi fog*. — Egykori kis ér, mely a Bodajcs-érből szakadt ki. Mára kiszáradt, a helyén szántó-föld van. Nevének utótagjaként a *fok* 'nagyobb vizekből kiágazó ér' jelentésű földrajzi köznévi szerepel. Térképes források **Bodajcsi-fok**-ként ugyancsak említik. — FKNT., L9.VI.181.v/1, T10.FM.21. — T15-E3.

Bodajcsi-fok lásd **Bodajcs-fok**

Bodajcsi-legelő lásd **Legelő**

Bodajcs-kút 2025: *Bodajcs-kút* | *Nincs mám meg, de még a malactúrások ot vannak, mer oda jártak a csürhéjvel a malacok.* 1968: *Bodajcskút, Sziget kút*. — Egykori kút a település belterületétől keletre a Bodajcsban, a Sziget-háttól délre. Elhelyezkedése alapján **Sziget-kút**-ként is említik. — ÉGy., Kis 1968: 60, 114. — T15-F4.

Bodajcs sor lásd **Eötvös utca**

Bódi Miska-hát 1970: *Bódi-Miska-hát, Korcovágy-hát*, 1968: *Boudimiska hát, Korcovágyi hát*. — Partos szántó-föld a település határának északnyugati részén a Korcovágnak is nevezett Attilatelepe mellett. Tulajdonosáról kapta a nevét. Elhelyezkedése alapján nevezik **Korcovágyi-hát**-nak és **Korcovágyi-hát**-nak is. Az elnevezések utótagjában a *hát* 'vízből kiemelkedő, illetve a környezeténél magasabban fekvő földterület' jelentésű földrajzi köznévi szerepel.

Ma már egyik elnevezést sem ismerik. — FKNT., K1s 1968: 60, PJFN. 39. — T14-C3.

Bódi-tag 1970: *Bódi-tag*. — Egykori szántó-föld a település belterületétől délkeletre, a Márton-telek mellett. Tulajdonosáról kapta a nevét. Az elnevezés utótagjaként a *tag* 'a tagosított, művelés alatt levő határ egyben levő darabja' földrajzi köznév szerepel. Ma már nem ismert név. — FKNT., PJFN. 41. — T25-G1.

Bodzafa-tő lásd **Bodzafa töve helye**

Bodzafa töve lásd **Bodzafa töve helye**

Bodzafa töve helye 1825: *bodzfa töve*, 1820: *Bodza fa töve heje*, 1788: *Bodzafa tő*, 1777: *Bodza fa töve helyye*, 1777: *Bodzafa töve helylye*. — Egykori bodzafa, amely Ohat keleti, Tiszacsegével határos szélén, a Völgyes-parton állt. A 18. századtól adatolható hely egykor fontos határjelző pont lehetett, a legkorábbi adatai azonban azt mutatják, hogy a század végére már csak a fa helyét őrizte meg az emlékezet. Térképes forrásokon a 19. század első harmadáig **Bodzafa-tő** és **Bodzafa töve** névváltozatokban szerepel. Valamennyi megjelölés tulajdonnévi értéke kérdéses. — T9.DvT.45, T16.T.431, T16.T.437, T16.T.438, T9.DvT.528. — T16-C3.

Bojár-laponyag lásd **Bujár-laponyag**

Bojár-laponyagok lásd **Bujár-laponyag**

Boltos-hát 2025: *Bóutos-hát*, 1981: *Boltos-hát*, 1970: *Bótos-hát* | *Boltozatos* (ahogyan itt mondják: *bótos*) alakjáról. 1968: *Boutoshát*, 1934: *Botoshát*. — Magasabban fekvő terület Félhalomtól nyugatra, a Rózsás és a Büdös-kotyri-erdő között, a Kis-Pongráctól a Mogyorósig terjed. A *Boltos-hát* előtagja bizonyára a felszín íves, boltozatos alakjával áll kapcsolatban, amit a helyi nyelvhasználat *boltos* ~ *bóutos*-nak mond, a *hát* földrajzi köznév pedig 'a környezeténél magasabban fekvő földterület' jelentésű. — ÉGy., FKNT., K1s 1968: 61, MoFnT. 2/9, PJFN. 41, T9.K.53. — T24-C1.

Borjúkút 1. 1968: *Bornyú kút* | *Az 1910-es években még a falu szélén állott, a mai Szabadság tér közepén*. — Egykori kút a település belterületének keleti részén, mely a mai Vásártér területén állt. A név a *borjúkút* 'kút a borjak itatására' földrajzi köznévből alakult. Ma már nem ismert név. — FKNT., K1s 1968: 26. — T37-G4.

Borjúkút 2. 1968: *Bornyúkút*. — Egykori kút, mely a Sziget-hát-legelőnek a belterülethez

közel eső részén állt, a Háromrózsza mellett. A borjak itatására használták. Ma már nincs meg, és a nevét sem ismerik. — K1s 1968: 61. — T15-F3.

Bosszantó 1970: *Bosszantó*, 1968: *Bosszantou* | *Azēi hijják Bosszantounak, mer' ez a föld mindēig csak bosszantotta a gazdáját. Legelőnek se, szántounak se jou*. — Szántó-föld a település ohati részén, a Nadrágszár és a Nyárjas között a vasútig nyúlik. Nevét a termőföld rossz minősége miatt kapta. Ma már nem ismert név. — K1s 1968: 61, PJFN. 41. — T16-B5.

Bozsó 2025: *Bozsóu*, *Bozsóura* ~ *Bozsóuk*, 2000: *Bozsó*, 1970: *Bozsó*, 1968: *Bozsó*, 1938: *Bozsó*, 1913: *Bozsó*, 1909: *Bozsó*, 1906: *Bozsó*, 1856: *Bosó*, 1783: *Bozó*, [1780]: *Bozsó*. — A település határának délnyugati részén Félhalomtól nyugatra elterülő nádas terület, szántó-föld, melyet a Kóta fog körbe. Egykor a mainál jóval vizenyősebb terület volt. Déli vége átnyúlik a tiszafüredi határba. Részei a Kis-Bozsó, a Nagy-Bozsó és a Kerek-Bozsó, emiatt többes számú **Bozsók** formában is használatos. A névadás indítékát nem ismerjük, talán személynévből alakulhatott. Vö. Bozsói-erdő, Bozsó-lapos. — ÉGy., EKFT., K1s 1968: 61, L9.VI.181.v/3, PJFN. 41, T1.S.78.726/15–45, T10.FM.4, T10.FM.22, ÚCsnT., VADÁSZ 2000: 11. — T24-B1.

Bozsói-erdő 2025: *Bozsóuji-erdőü*. — Erdő a Bozsó területén. Elhelyezkedéséről kapta a nevét. — ÉGy. — T24-B1.

Bozsók lásd **Bozsó**

Bozsó-lapos 1970: *Bozsó-lapos*, 1866: *Bozsó lapos*, 1852: *Bozsó lapos*. — A Bozsó mélyebb fekvésű része a település külterületének délnyugati részén. A név utótagjaként a *lapos* 'környezeténél alacsonyabban fekvő, többnyire vizenyős, legelőnek vagy kaszálónak alkalmas, sík terület' földrajzi köznév szerepel. Ma már nem ismert név. — FKNT., K1s 1968: 61, L9.VI.181.v/2, PJFN. 41. — T24-B1.

Bögő lásd **Bögő-lapos**

Bögő-lapos 2025: *Bőügőü-lapos* ~ *Bőügőü* ~ *Bőügőü-zug*, 2000: *Bögő-lapos*, 1970: *Bögő-lapos* | *Az adatközlők szerint a bika bögéséről*. 1968: *Bőügőü*, *Bőügőü-lapos*, 1941: *Bögő lapos*, 1842: *Bögő Zug*, [1841]: *Bögő Zug*. — A Földvár-lapostól délnyugatra fekvő vizenyős, lapályos terület, mely a szomszédos Tiszafüredre

is átnyúlik. A helybeliek szerint az itt fészkelő bölömbikák hangja miatt kapta a nevét. Az elnevezés utótagjaként a *lapos* ’környezeténél alacsonyabban fekvő, többnyire vizenyős, legelőnek vagy kaszálónak alkalmas, sík terület’ földrajzi köznévi szerepel. **Bőgő**-nek és **Bőgő-zug**-nak is mondják. Ez utóbbi név utótagja a *zug* ’a folyó kanyarulatában levő száraz terület’ földrajzi köznévi. — ÉGy., FKNT., KIS 1968: 61, MaKF., PJFN. 42, T10.L.32, T10.U.298, VADÁSZ 2000: 9. — T25-G2.

Bőgő-zug lásd **Bőgő-lapos**

Brucknerék köze lásd **Bagoly zug**

Bujár-laponyag 2025: *Bujár-laponyag*, 1938: *Bujár* vagy *Bojár laponyagok*, 1864: *Bujár laponyag* | *Ohat. Dombocska*. 1860: *Bujar laponyag*, 1820: *Bujár laponyag*, 1788: *Bujár Laponyag*, 1777: *Bujár Laponyag*. — Több, egymás mellett álló halom a határ keleti részén Ohaton, a Baromállástól délkeletre. Nevének utótagjaként a *laponyag* földrajzi köznévi ’árterületből, mocsárból kiemelkedő, rendszerint kör alakú, enyhén lejtős oldalú, lapos domb’ jelentésű. Az előtag – amely *bujár* és *bojár* hangalakú változatban is előfordul – névadásbeli szerepe bizonytalan: utalhat a területen nagy számban előforduló vízimadarakra, de lehet családnév is. Forrásokban többes számú **Bujár-laponyagok** formában is megjelenik. — ÉGy., FKNT., MKFT., PESTY 1864/10: 177b, T16.T.431, T16.T.437, T16.T.438, ÚCSNT., ÚMTsz. *bujár*, ZOLTAI 1938: 14. — T16-C4.

Bujár-laponyagok lásd **Bujár-laponyag**

Büdös-koty 1864: *Büdös koty* | *A’ Tiszaszabályozás előtt e laposságban árvíz után a’ víz megállott, büzhödt szaga után büdös kotvány helyett büdös koty*. — Egykori vízállás a település határának nyugati részén, mely minden bizonnyal valahol az Ásvány és a Boltos-hát között lehetett. Vízének szaga szolgált nevéhez alapul. Az elnevezés utótagjaként a *koty* – amint PESTY FRIGYES adatközlője is jelzi – a *kotymány* ’vízzel, sárral telt gödör; vízjárta hely’ jelentésű szóval függhet össze (amelyben a *-mány/-mény* képző áll); és ’pocsolyá’-t jelenthet. Vö. *Büdös-koty*-erdő. — PESTY 1864/38: 87a, TESz.

Büdös-koty-erdő 1968: *Büdöskottyi erdő*. — Erdő a határ nyugati részén, az Ásvány és a Boltos-hát között kelet-nyugati irányban fek-

szik, bizonyára a PESTY FRIGYES helynévtárában említett *Büdös-koty* nevű helyen vagy mellett. Ma már nem ismert név. — KIS 1968: 62. — T24-B1.

Cigányház lásd **Cigánysor**

Cigány-lapos 2025: *Cigány-lapos*, 1977: *Cigánylajos* | *Vizenyős, mélyfekvésű terület*. 1970: *Cigány-lapos* | *A cigányok lakta belterületek szomszédságában*. 1968: *Cigállapos*. — A belterület nyugati szomszédságában, a Hóstya mellett fekvő vizenyős, mély fekvésű szántóföld. A névadás alapját az adja, hogy a szomszédos belterületi részen fekszik a Cigánysor. Az elnevezés utótagjaként a *lapos* ’környezeténél alacsonyabban fekvő, többnyire vizenyős, legelőnek vagy kaszálónak alkalmas, sík terület’ földrajzi köznévi szerepel. — ÉGy., FKNT., KIS 1968: 62, PJFN. 38, SÁRAI 1977: 7. — T14-D4.

Cigánysor 2025: *Cigánysor*, 2000: *Cigánytelep*, 1970: *Cigány-telep* | *Ahol a cigányok laknak*. 1968: *Cigányház*. — Településrész a belterület nyugati részén. Négy utcát foglal magába: a Blaha Lujza utcát, a Dankó Pista utcát, a Magyar Imre utcát és a Fasor út egy részét. Neve a *cigánysor* ’a település cigányok lakta része’ jelentésű földrajzi köznévből alakult. Korábban a hasonló jelentésű **Cigánytelep** és **Cigányház** névváltozatok is használatban voltak. — ÉGy., FKNT., KIS 1968: 26, PJFN. 38, VADÁSZ 2000: 25. — T37-E4.

Cigánytelep lásd **Cigánysor**

Cipeli Lujzi üzlete 1968: *Cipelilozji üzlete*. — Egykori szódavízüzem, mely a Hunyadi János és a Csokonai Vitéz Mihály utcák sarkától néhány háznyira a Hunyadi János utcában állt. *Szchipelin* családnevű tulajdonosáról kapta a nevét. Ma már nem ismert név. — KIS 1968: 26. — T37-F3.

Corvin köz 2025: *Korvin köz*. — Rövid kis zug Félhalom nyugati részén. Nevében a *köz* földrajzi köznévi ’szűk keresztutca’ jelentésű. Hivatalos név. — ÉGy., FKNT. — T37-G2H2.

Csalogány út lásd **Csalogány utca**

Csalogány utca 2025: *Csalogány ucca*, 1970: *Csalogány utca*, 1968: *Csalogányút*. — A belterületen a Válykos északi végénél lévő utca, a Hunyadi utcát és a Béke utcát köti össze. Egy kézirat forrás **Csalogány út**-ként említi. Hiva-

talos neve *Csalogány utca*. — ÉGy., Kis 1968: 26, PJFN. 38. — T37-G4.

Csattag 2025: *Csattag ~ Csattag-lapos*, 1981: *Csattag-lapos*, 1977: *Csattagos lapos*, 1970: *Csattag*, *Csattak* | *A sok csattogó [’három élű’] fűről*. 1968: *Csattag*, 1938: *Csattag*, 1913: *Csattak*, 1897: *Csattak*, 1895: *Csattak*, 1883: *Csattag*, 1883: *Csattak*, 1870: *Csattak*, 1850–1867: *Csattag*, 1842: *Csattag fertő*, [1841]: *Csattag*, [1780]: *Csatak Lapossa*. — Nagy kiterjedésű lápos, mocsaras hely a település határának déli részén, Félhalomtól keletre. A szomszédos Tiszafüred területére is átnyúlik. Neve – ha legkorábbi adatát hiteles formának tekintjük – a *csatak* ’sással benőtt vizenyős terület’ jelentésű földrajzi köznévből alakult, ami a helynév adatsorában a zöngés-zöngétlen *g ~ k* megfelelés következtében *Csattag* formára változott. Hívják **Csattag-lapos**-nak is, első említésekor pedig birtokos személyjeles alakban, **Csattag laposa**-ként szerepelt. E megnevezések utótagja a *lapos* ’környezeténél alacsonyabban fekvő, többnyire vizenyős, legelőnek vagy kaszálóknak alkalmas, sík terület’ jelentésű földrajzi köznév. Ugyancsak térképes forrásban jelenik meg a **Csattag-fertő** névváltozat is, ennek *fertő* utótagja a ’mocsaras terület időnként vízzel újra megtelő tócsákkal, gödrökkel’ jelentésű földrajzi köznév. Részei a Kis-Csattag és a Nagy-Csattag. Vö. Csattag-halom, Csattag-hát, Csattagi-erdő, Csattagi-földek, Csattagi-kút, Csattagi-legelő, Csattagi-mocsár. — ÉGy., FKnt., Kis 1968: 62, L9.VI.181.v/1, L9.VI.181.v/6, MoFnT. 2/9, PJFN. 42, SÁRAI 1977: 8, T1.S.78.726/1–14, T1.S.78.726/15–45, T1.S.79.386/4, T9.HmT.21, T10.FM.4, T10.FM.22, T10.FM.93, T10.L.32, T10.U.298. — T24-D2, T25-E1E2.

Csattag-fertő lásd **Csattag**

Csattag-halom lásd **Dinnyés-halom**

Csattag-hát 2025: *Csattak-hát*, 1981: *Csattag-hát*, 1977: *Csattaghát*, 1970: *Csattak-hát*, 1968: *Csattakhát*, 1913: *Csattak hát*, 1906: *Csattak-hát*, 1856: *Csattag hát*, 1852: *Csattag hát*. — A Nagy-Csattag magasabb fekvésű, nyugati része. Utótagjában a *hát* ’vízből kiemelkedő, illetve a környezeténél magasabban fekvő földterület’ jelentésű földrajzi köznév szerepel. Vö. Csattag-háti-legelő. — ÉGy., FKnt., Kis 1968: 63, L9.VI.181.v/2, L9.VI.181.v/3, MoFnT. 2/9,

PJFN. 41, SÁRAI 1977: 8, T1.S.78.726/15–45. — T25-E2.

Csattag-háti-legelő 1970: *Csattagi-legelő*, 1968: *Csattakháti legelő*. — Kisebb legelő a település határának déli részén, a Csattag-háton. Elhelyezkedéséről kapta a nevét. Forrásokban **Csattagi-legelő** alakban is megjelenik. Ma már nem ismert név. — Kis 1968: 63, PJFN. 42. — T24-D2, T25-E2.

Csattagi-erdő 2025: *Csattagi-erdő*. — Kisebb erdő a település belterületétől délre a Csattag északi részén. Elhelyezkedéséről kapta a nevét. Vö. Csattagi-kút. — ÉGy. — T25-E1.

Csattagi-földek 2025: *Csattagi-földek ~ Csattagi-szántó ~ Maszek-földek* | *Azér hitták Maszek-földeknek, mer eszt a táblát a téjjesz soha nem kebeleszte be*. — Kisebb szántóföld a település határának déli részén, a Csattag délkeleti szélén. Elhelyezkedéséről kapta a nevét. Nevezik **Csattagi-szántó**-nak is. A **Maszek-földek** névváltozata arra utal, hogy ez a terület mindig magántulajdonban volt. — ÉGy. — T25-E2.

Csattagi-kút 2025: *Csattagi-kút*, 1968: *Csattagi kút*, [1899]: *Koskut*, 1895: *Koskut*, 1870: *Koskút*. — Egykori kút a belterülettől délre a Kis-Csattagon, a Csattagi-erdő északi szomszédságában. Elhelyezkedéséről kapta a nevét. A forrásokban a 19. század végéig **Koskút** változatban szerepel, ez a név a *koskút* ’juhok itatására szolgáló kút’ jelentésű földrajzi köznévből alakult. Ma már nincs meg, de a nevét még ismerik. — ÉGy., FKnt., Kis 1968: 63, T1.S.78.726/1–14, T9.HmT.21, T9.HmT.27. — T25-E1.

Csattagi-legelő lásd **Csattag-háti-legelő**

Csattagi-mocsár 2025: *Csattagi-mocsár*. — A Csattag mocsaras, déli része. Elhelyezkedéséről kapta a nevét. — ÉGy. — T25-E2F2.

Csattagi-szántó lásd **Csattagi-földek**

Csattag-lapos lásd **Csattag**

Csattag laposa lásd **Csattag**

Csattagos-lapos lásd **Csattag**

Csegei-határ 2025: *Csegeji-határ*, 1885: *Csegei határ*, 1878: *Csegei határ*, 1868: *Csegei határ*, 1866: *Csegei határ*, 1750: *Cs[eg]ei határ*. — A település Tiszacsegével határos része. Vö. Csegei határfá. — ÉGy., T9.DvT.8, T9.DvT.1282, T9.DvT.1305, T9.DvT.1422, T9.DvT.1461. — T15-G2.

Csegei határfa 1968: *Csegeji határfa*. — Magányos kőriska a tiszacsegei határszélén, a Kocsortos területén. Ma már nem ismert név. Vö. Csegei-határ. — Kis 1968: 63. — T15-G2.

Csegei út 1. 2025: *Csegeji út*, 1820: *Csegei út*, 1730: *Csegei Ut*. — A belterületről Telekházára, majd a szomszédos Tiszacsege irányába vezető út. A Csokonai Vitéz Mihály utca folytatása. — ÉGy., T16.T.428, T16.T.431. — T15-F4, T37-H3.

Csegei út 2. 1825: *Csegei Ut*, 1750: *Csegei út* a Kúnság felé, 1750: *Csegei út*. — Egykori út, mely a külterület keleti, Hortobágy faluval határos szélén haladt végig. A Meggyes-halomtól vezetett Tiszacsege irányába. Ma már csak egy része van meg, a többit elszántották. — T9.DvT.7, T9.DvT.8, T9.DvT.528. — T16-C4.

Csegei út 3. lásd **Csokonai Vitéz Mihály utca**
Cseh-kút 1883: *Cseli* [o: *Cseh*] *kút*, 1880: *Cseli* [o: *Cseh*] *kút*. — Egykori kút a település határának déli részén, a Cseh-kút laposa északi végénél állt. A névalak a *Cseh-kút* elírásának és a hibás alak hagyományozódásának eredménye lehet. — HKFT., T9.Ny.54. — T25-F2.

Cseh-kút laposa 1860: *Cseh kut lapossa*. — A Kis-Szék-halomtól keletre fekvő vízjárta, nádas terület, mely a határ déli részén sarló alakban terül el. Nevét minden bizonnyal a tőle északra fekvő Cseh-kútról kapta. A név utótagjaként a *lapos* 'környezeténél alacsonyabban fekvő, többnyire vizenyős, legelőnek vagy kaszálónak alkalmas, sík terület' jelentésű földrajzi köznévi birtokos személyjeles alakja szerepel. — FKNT., MKFT. — T25-F2.

Csengettyús-tábla 1968: *Csengettyús tábla*. — Szántó föld a határ délkeleti részén Ohaton, a Vidi-föld mellett fekszik. Nevének előtagja a vizenyős talajon növényes csengővirágra utal, utótagjában pedig a *tábla* 'nagyüzemi gazdálkodás céljaira (több dűlő összevonásával) kialakított szántóterület' jelentésű földrajzi köznévi szerepel. Ma már nem ismert név. — FKNT., Kis 1968: 64. — T16-C5, T26-C1.

Csengő-fenek 1970: *Csengő-fenek ordító* | *Régen nádas terület*. 1968: *Csengőifenek*, 1913: *Csengőfenek ordító*, *Csengőfenek ordito*, 1909: *Csengőfenek Ordító*, 1906: *Csengő-fenek ordító*, 1870: *Csengőfenek ordító*, 1845: *Csengő Fenék*.

— Szántó föld a település határának nyugati szélén, az Ordítónak a Tetemes-hát felőli laposabb része. Az előtag névadásbeli szerepe bizonytalan, esetleg csengővirág nőhetett rajta. A név utótagjaként a *fenék* 'mélyebben fekvő, vízállásos terület' földrajzi köznévi szerepel. Az elhelyezkedésére utalóan **Csengő-fenek-Ordító** alakban is szerepel. Ma már nem ismert név. — FKNT., Kis 1968: 64, PJFN. 39, T1.S.78.726/1–14, T1.S.78.726/15–45, T10.T.119. — T14-A4B4.

Csengő-fenek-Ordító lásd **Csengő-fenek**

Cseppentő-dűlő 2025: *Cseppentőü-düllőü*, 1970: *Csëppentő-halmi döllő*, 1968: *Cseppentőü düllőü*. — Szántó föld Egyek és Félhalom belterülete között, a Pap-tag része. Nevét a terület délkeleti oldalán fekvő Cseppentő-halomról kapta. Az elnevezés utótagjában a *dűlő* 'a határnak két út vagy mezsgye közötti, többnyire hasonló talajú része' jelentésű földrajzi köznévi szerepel. Egy ízben **Cseppentő-halmi-dűlő** alakban is megjelenik. — ÉGy., FKNT., Kis 1968: 64, PJFN. 40. — T14-C5D5.

Cseppentő-halmi-dűlő lásd **Cseppentő-dűlő**

Cseppentő-halom 2025: *Cseppentőü-halom*, 1981: *Cseppentő-halom*, 1970: *Csëppentő-halom*, 1968: *Cseppentőü halom*, 1941: *Cseppentő hlm.* [*halom*], 1934: *Cseppentő hlm.* [*halom*], 1913: *Cseppentő halom*, 1909: *Cseppentő halom*, 1906: *Cseppentőhalom*, 1900: *Cseppentő halom*, 1897: *Cseppentő Halom*, *Cseppentő-halom*, 1883: *Cseppentő halom*, 1880: *Cseppentő halom*, 1870: *Cseppentő halom*, 1869: *Cseppentő halom*, 1853: *Cseh fertő halom*, 1783: *Cseppentő Halom*, [1780]: *Cseppentő Halom*. — A belterülettől kissé délnyugatra a Félhalomsi út mellett, a Tökös-halom közelében fekvő kiemelkedés. Az elnevezés a 18. század végétől máig változatlan formában és folytonosan adathozható. Az előtag személynév lehet, ma is élnek *Cseppentő* családnevűek Egyeken. A 19. századi *Cseh-fertő-halom* névforma bizonyára tévesztés eredménye. Vö. *Cseppentő-dűlő*. — ÉGy., EKFT., HKFT., Kat., Kis 1968: 64, L9.VI.181.v/5, MaKF., MKFT., M. NEPPER et al. 1981: 9, PJFN. 39, T1.S.78.726/1–14, T1.S.78.726/15–45, T1.S.79.386/4, T9.K.53, T9.Ny.54, T9.Ny.76, T10.FM.22. — T14-D5.

Csík-kút lásd **Csík-lapos-kút**

Csík kútja laposa lásd **Csík-kút-lapos**

Csík-kút-lapos 2025: *Csík-kút-lapos* ~ *Csikút-lapos*, 2000: *Csik-kút lapos*, 1970: *Csík-kút-lapos*, *Csik-út-lapos*, 1968: *Csikútlapos* | *Szigetek voutak itt, osz' ha apatt leja víz, szettëik kija csíkot. Azëi hijják Csikutlaposnak*. 1856: *Csikútlapos*, 1852: *Csikkút lapossa*, 1851: *Csikútlapossa*, *Csikút lapossa*, 1850–1867: *Csikút laposa*, [1780]: *Csik Kutya Lapossa*. — Mocsaras terület, rét a település határának déli, Tiszafüreddel határos részén. Nevét a területén álló egykori Csík-kútról kapta. Történeti források **Csík kútja laposa** és **Csík-kút laposa** alakban is említik. Az eredeti jelentés elhomályosulásával összefüggésben **Csikút-lapos**-nak is mondják. Az elnevezések utótagjaként a *lapos* 'környezeténél alacsonyabban fekvő, többnyire vizenyős, legelőnek vagy kaszálónak alkalmas, sík terület' földrajzi köznévv szerepel. Vö. Csík-lapos-kút. — ÉGy., FKNT., Kis 1968: 64, L9.VI.181.v/1, L9.VI.181.v/3, L9.VI.181.v/4, PJFN. 42, T10.FM.22, VADÁSZ 2000: 9. — T25-F2.

Csík-kút laposa lásd **Csík-kút-lapos**

Csikkút-laposi-kút lásd **Csik-lapos-kút**

Csík-lapos-kút 1970: *Csik-kút*, 1968: *Csikutlaposi kút*, 1895: *Csiklapos kut*, 1870: *Csiklapos kút*, 1870: *Csiklapos kút*. — Egykori kút a település határának déli részén a Csattagtól délre. A név alapjául egy közvetlenül nem adatolható *Csik-lapos* név szolgálhatott (ez azonos lehet a *Csik-kút-lapos* által jelölt hellyel), amely a lapon megálló vízben élő *csík* nevű halfajtáról kaphatta a nevét. Forrásokban **Csík-kút** és **Csikkút-laposi-kút** néven is említik. A nevet ma már nem ismerik. — Kat., Kis 1968: 64, PJFN. 42, T1.S.78.726/1–14, T9.HmT.21. — T25-F2.

Csikút-lapos lásd **Csík-kút-lapos**

Csincső 2025: *Csincsőü*, *Csincsőübe*, 1968: *Csincsőü*. — Zsákutca a belterület nyugati

részén, a Magyar Imre utcából nyílik. A név bizonytalan eredetű, talán összefügg a *csin-csó* 'pocsolyás árok' földrajzi köznévvvel. Nem hivatalos név. — ÉGy., FKNT., Kis 1968: 27. — T37-F4.

Csípő egy 1970: *Csípő-egy*, *Tanya-egy*, 1968: *Csípőü éty*. — Trapéz alakú szántóföld a település határának délkeleti szélén, a Sós-halom északi oldalán. A *Csípő kettő* és a *Csípő három* nevekkel együtt a téesz idejében általánosan használt sorszámozott elnevezések sorába illeszkedik. Egy 20. századi forrás a Csípő-tanyákkal összefüggésben **Tanya egy**-ként említi. Ma már nem ismert név. — Kis 1968: 65, PJFN. 41. — T26-C1.

Csípő-fenek 1864: *Csípő halom és fenék*. — Vízállásos terület lehetett a település határának déli részén, a Csípő-halom közelében. Pontos helyét nem ismerjük. Nevének utótagjaként a *fenék* földrajzi köznévv 'tónak, medernek, lapálnak a legmélyebb része vagy közepe' jelentésben szerepel. — FKNT., PESTY 1864/10: 178a.

Csípő halma lásd **Csípő-halom**

Csípő-halmi-tanya lásd **Csípő-tanya**

Csípő-halom 2025: *Csípőü-halom*, 2000: *Csípő-halom*, 1970: *Csípő-halom*, *Csípő-telek* | *A dombot gömbölyű alakjáról nevezték el*. 1938: *Csípőhalom*, *Nagy-csípő-hm. [halom]*, 1906: *Csípőhalom*, *Csípő-telek*, 1900: *Csípő hal[om]*, 1883: *Csípő halom*, [1880]: *Csípő halom*, 1864: *Csípő halom és fenék* | *Ohat*. 1860: *Csípő halom*, 1783: *Csípő H[alom]*, 1777: *Csípő Halma*, 1750: *Csípő halma*, 1730: *Csípő halma*. — Halom Ohat lakott területétől keletre, a Nyugati-híd közelében. Az elnevezés a 18. század első harmadában **Csípő halma** formában jelent meg a forrásokban. Az ugyancsak nagy múltra visszatekintő **Csípő-telek** névváltozatban a *telek*



Csípő-halom

Fotó: Harangi Mária

földrajzi köznévi környezeténél magasabban fekvő, dús növényzetű, jó minőségű legelő' értelmű. A név előtagjának magyarázata bizonytalan. Egy forrás szerint a halom a gömbölyű, csípőhöz hasonló alakjáról kapta a nevét, valószínűbb azonban, hogy a *Csípő* személynévvvel lehet inkább összefüggésben. A forrásokban feltűnő **Nagy-Csípő-halom** névváltozat a közelében fekvő Kis-Csípő-halom nevével van korrelációban. Vö. Csípő-fenek, Csípő-lapos, Csípő-tábla, Csípő-tanya. — ÉGy., EKFT., FKNT., HKFT., MKFT., PESTY 1864/10: 178a, PJFN. 41, T9.DvT.8, T9.DvT.45, T9.DvT.841, T9.K.67, T16.T.428, ÚCSNT., VADÁSZ 2000: 13, ZOLTAI 1938: 16. — T26-C1.

Csípő-halom-tanya lásd **Csípő-tanya**

Csípő három 1970: *Csípő három, Tanya-három*, 1968: *Csípőü három*. — Szántó föld a település határának délkeleti részén. A Csípő-tábla északi része. Neve a téesz idejében általánosan használt sorszámozott elnevezések sorába illeszkedik. Egy 20. századi forrás a Csípő-tanyákkal összefüggésben **Tanya három**-ként említi. Ma már nem ismert név. Vö. Csípő egy, Csípő kettő. — Kis 1968: 65, PJFN. 41. — T26-C1.

Csípő kettő 1970: *Csípő-kettő, Tanya-kettő*, 1968: *Csípőü kettőü*. — Szántó föld a település határának délkeleti részén. A Csípő-tábla középső része. Neve a téesz idejében általánosan használt sorszámozott elnevezések sorába illeszkedik. Egy 20. századi forrás a Csípő-tanyákkal összefüggésben **Tanya kettő**-ként említi. Ma már nem ismert név. Vö. Csípő egy, Csípő három. — Kis 1968: 65, PJFN. 41. — T26-C1.

Csípő-lapos 1935: *Csípő laposa*, 1883: *Csípő lapos*, 1750: *Csípő laposa*. — Földterület a település határának délkeleti részén Ohat keleti oldalán. Nevének előtagja a mellette fekvő Csípő-halomra utal, utótagjában pedig a *lapos* 'környezeténél alacsonyabban fekvő, többnyire vizenyős, legelőnek vagy kaszálónak alkalmas, sík terület' földrajzi köznévi szerepel. Ma már nem ismert név. — FKNT., ZOLTAI 1935: 8. — T26-C1.

Csípő-tábla 2025: *Csípőü-tábla*, 1970: *Tanya-tábla*, 1968: *Csípőü tábla*. — Nagyobb szántó föld a település határának délkeleti részén, a Csípő-halom mellett. Elhelyezkedéséről kapta a nevét. Az elnevezés utótagjában a *tábla*

'nagyüzemi gazdálkodás céljaira (több dűlő öszszvonásával) kialakított szántóterület' jelentésű földrajzi köznévi szerepel. Részei a Csípő egy, a Csípő kettő és a Csípő három. A téesz idejében általánosan használták az ilyen típusú, sorszámozott elnevezéseket. Egy 20. századi forrás a területén álló Csípő-tanyák miatt **Tanya-tábla** változatban említi. — ÉGy., FKNT., Kis 1968: 66, PJFN. 41. — T26-C1.

Csípő-tanya 2025: *Csípőü-tanya*, 1981: *Csípő-tanyák*, 1900: *Csípő halmi tn. [tanya]*, 1886: *Csípőhalmi t[tanya]*, 1883: *Csípő halom tanya*. — Tanya a település határának délkeleti szélén, a Sós-halomtól északra. Nevét a közelében fekvő Csípő-halomról kapta. Korábban több épületből állt, melyek a halomtól délre elszórtan helyezkedtek el. A név a 19. század végétől számos változatban van jelen a forrásokban: **Csípő-halom-tanya**, **Csípő-halmi-tanya** és **Csípő-tanyák** formában is adathozható. — ÉGy., GÖNCZY, HKFT., MoFnT. 2/9, T9.K.76. — T26-C1.

Csípő-tanyák lásd **Csípő-tanya**

Csípő-telek lásd **Csípő-halom**

Csirkés 2025: *Csirkéjs*, 1981: *Csirkés*, 1977: *Csirkés | Itt nagy volt a gaz, burján és a tarack. A fogoly csibék és a fécánok itt tanyáztak*. 1970: *Csirkés | Itt a vízcserke szaparodott el*. 1968: *Csirkéjs*. — Kisebbségi parcellákra osztott szántó föld Telekházától nyugatra a Kis-sziget északi részén. Nevét az egykor itt nagy számban előforduló madarakról kapta. Vö. Csirkési-kút. — ÉGy., Kis 1968: 66, MoFnT. 2/9, PJFN. 39, SÁRAI 1977: 6. — T15-F2.

Csirkési-kút 2025: *Csirkéjsi-kút*, 1968: *Csirkéjsi kút*. — Egykori kút a határ északi részén a Csirkésen. Elhelyezkedéséről kapta a nevét. Ma már nincs meg, betemetették. — ÉGy., Kis 1968: 66. — T15-F2.

Csokonai út lásd **Csokonai Vitéz Mihály utca**

Csokonai utca lásd **Csokonai Vitéz Mihály utca**

Csokonai Vitéz Mihály út lásd **Csokonai Vitéz Mihály utca**

Csokonai Vitéz Mihály utca 2025: *Csokonaji Vitéz Mihály ucca ~ Csokonaji ucca ~ Csokonaji út ~ Farkas Mihály út*, 2012: *Csokonai út, Tiszacségei út*, 1970: *Csokonai utca*, 1968: *Csokonaji Vitéz Mihályút, Csegejjút, Kisújsor*. — Utca a belterület keleti részén, a Hunyadi János utcából nyílik. Hívják **Csokonai utcá**-nak, **Csokonai**

út-nak és *Farkas Mihály út*-nak is, forrásokban pedig *Csokonai Mihály út* alakban is megjelenik. Az utca folytatása Tiszacsegére vezet, erre utalnak a forrásokban megjelenő *Csegei út* és *Tiszacsegei út* megnevezései. Korábban *Kis Új sor*-nak is nevezték, mivel az Új sor után ez volt a második utca az Újtelepen. Hivatalos neve *Csokonai Vitéz Mihály utca*. — ÉGy., KIs 1968: 27, PJFN. 38, ZELEINÉ 2012: 27. — T37-F3G3.

Csonka-ér 1909: *Csonka ér*, 1870: *Csonka ér*. — A Külső-Bodajcs vizét a Tiszába vezető természetes vízfolyás Ohat délkeleti határában. Nevét minden bizonnyal a mellette fekvő Csonka-halomról kapta. — Kat., KIs 1968: 66. — T26-C3.

Csonka-fenék [1880]: *Liliom fenék*, 1869: *Csonka fenék*. — Alacsonyabban fekvő terület a település határának délkeleti részén, a Csonka-ér mellett. Egy 19. századi térképen *Liliom-fenék*-ként szerepel, e megnevezés bizonyára az itt előforduló vízililiomra utal. A névváltozatok utótagjaként a *fenék* földrajzi köznév 'tónak, medernek, lapálnak a legmélyebb része vagy közepe' jelentésben szerepel. — FKNT., T9.DvT.816/1–10, T9.DvT.841. — T26-C3.

Csonka-halom 2025: *Csonka-halom*, 1981: *Kis-Csonka-halom*, 1941: *Kiscsonka hlm. [halom]*, 1938: *Csonkahalom*, 1909: *Kiscsonka halom*, 1870: *Kis Csonka halom*. — Kiemelkedés Ohat délkeleti részén, a Görbe-ér keleti oldalán. A név előtagja arra utal, hogy a halom egy részét elhordták, megcsonkították. Forrásokban *Kis-Csonka-halom*-ként is említik, e megnevezés előtagja arra utalhat, hogy a kiemelkedés a közelében fekvő halmokhoz képest kisebb méretű. Vö. Csonka-ér. — ÉGy., Kat., KIs 1968: 66, MaKF., MoFnT. 2/9, ZOLTAI 1938: 17. — T26-C3.

Csonka-tábla 1968: *Csonkatábla | Azéj hiják Csonkatáblának, mer' abbú leváktak egy naddarabot, miko ipari növényeket kesztek itt termelni*. 1869: *Csonka tábla*. — Kisebb szántóföld a belterülettől keletre, a Bodajcs része. A Kender-halmi-dűlő, a Mátyás-ér és a Sziget-háti-legelő közé esik. Nevének utótagjaként a *tábla* 'nagyobb, összefüggő megművelt földterület' jelentésű földrajzi köznév szerepel. Előtagját bizonyára a földterület alakja magyarázza. Ma

már nem ismert név. — FKNT., KIs 1968: 66, T9.DvT.816/1–10. — T15-F4.

Csonka utca 2025: *Csonka ucca*, 1970: *Csonka utca*, 1968: *Maktárköz, Szekeres köze*. — Utca a belterület nyugati részén, a Deák Ferenc utcát és a Fő utcát köti össze. Az utcában egykor álló magtár miatt korábban *Magtár köz*-nek is nevezték. Forrásokban emellett *Szekeres köze*-ként ugyancsak megjelenik, e megnevezését az utcában élő Szekeres családról kapta. Nevének utótagjaként a *köz* földrajzi köznév 'szűk keresztutca' jelentésben használatos. Hivatalos neve *Csonka utca*. — ÉGy., FKNT., KIs 1968: 40, PJFN. 38. — T37-F3.

Csordajárás lásd **Gyepre járó**

Csordajárási-kút lásd **Bíbic-zugi-kút**

Csordakút 1970: *Csorda-kút*. — Egykori csordaitató kút a település belterületének nyugati szomszédságában, a Cigány-lapos déli végében, pontos helyét nem ismerjük. Ma már nincs meg, és a nevét sem ismerik. — PJFN. 40. — T14-D5.

Csóré-halom 2025: *Csóréi-halom*, 1938: *Csóré-halom*, 1869: *Csóré halom*, 1864: *Csórés halom | Ohat. Domb*. 1852: *Csóré halom*. — Határjelző halom Ohat és Egyek között a Csórés területén, a Szög-határ-halom és a Földvár-halom között fekszik. Nevét elhelyezkedése miatt kapta. *Csórés-halom* formában is említik. — ÉGy., PESTY 1864/10: 178a, T9.DvT.775/1–7, T9.DvT.816/1–10, ZOLTAI 1938: 17. — T15-G5.

Csóré-lapos lásd **Csórés**

Csórés 2025: *Csóréis, Csóréiszba, csóréisi*, 1981: *Csórés*, 1970: *Csórés, Csórés-tábla | Az adatközlők szerint e területet a Nagyatádi földreform során osztották ki nincstelen (helyi kifejezéssel csóró) emberek között*. 1968: *Csouréis, Csouréisba*, 1934: *Csórés*, [1880]: *Csórés lapos*, 1869: *Csöre lapos*, 1852: *Csoré lapos*. — Az Ohati állomástól délre, a Pincés mellett fekvő szántóföld. A források kezdetben *Csóré-lapos*-ként említik, ennek előtagja feltehetően a *csóré* 'üres, pusztá' jelentésű tájszó, utótagja a *lapos* 'környezeténél alacsonyabban fekvő, többnyire vizenyős, legelőnek vagy kaszálónak alkalmas, sík terület' jelentésű földrajzi köznév. Később *Csórés-lapos* és *Csórés-tábla* formában szerepel. Vö. Csóré-halom, Csórés-fenék, Csórési-kút. — ÉGy., FKNT., KIs 1968: 67, MoFnT. 2/9, PJFN. 41, T9.DvT.775/1–7,

T9.DvT.816/1–10, T9.DvT.841, T9.K.53, ÚMTsz. — T25-H1.

Csórés-fenek [1880]: *Csórés fenék*. — Észak-déli irányú vízállásos hely volt a Csórés nyugati részén. Ma szántóföld van a helyén. Elhelyezkedéséről kapta a nevét. Az elnevezés utótagjaként a *fenék* földrajzi köznévfőly mélyebben fekvő, vízállásos terület' jelentésű. — FKNT., T9.DvT.841. — T25-H1.

Csórés-halom lásd **Csóré-halom**

Csórési-kút 1968: *Csourëisi kút*. — Egykori kút a Csórés területén. Elhelyezkedéséről kapta a nevét. Ma már nincs meg, és a nevét sem ismerik. — Kis 1968: 68. — T15-G5.

Csórés-lapos lásd **Csórés**

Csórés-tábla lásd **Csórés**

Csőkéék kútja 1970: *Csőke kútjok*. — Egykori kút a Csőke-tag délkeleti végében, a Csattag-hát közelében. Nevének előtagja a *Csőke* családnév, a *kút* utótagon pedig a többes szám 3. személyű birtokos személyjel helyi nyelvjárási változata szerepel. Ma már nincs meg, és a nevét sem ismerik. — PJFN. 41. — T24-D1.

Csőkéék utcája 1968: *Csőüke uccájok*. — Utcaszakasz a belterületen, a Deák Ferenc utcának a Rákóczi utcától északra eső része. Nevét az egykor itt élő Csőke családról kapta. Az elnevezés utótagján pedig a többes szám 3. személyű birtokos személyjel helyi nyelvjárási változata szerepel. Ma már nem ismert név. — Kis 1968: 27. — T37-F3.

Csőke-lapos 1970: *Csőke-lapos*, 1906: *Csőke-lapos*. — A Csőke-tag alacsonyabban fekvő déli része Félhalom belterületének keleti szomszédságában. Elhelyezkedéséről kapta a nevét. Az elnevezés utótagjaként a *lapos* 'környezeténél alacsonyabban fekvő, többnyire vizenyős, legelőnek vagy kaszálónak alkalmas, sík terület' földrajzi köznévfőly szerepel. Ma már nem ismert név. — FKNT., PJFN. 41. — T24-D1.

Csőke-part 2025: *Csőüke-part*, 1981: *Csőke-part*, 1970: *Csőke-part*, 1968: *Csőükepart*. — Félhalomtól keletre található szántóföld, a Csőke-tag része. Nevének utótagjaként a *part* 'magasabb fekvésű terület' jelentésű földrajzi köznévfőly szerepel. — ÉGy., FKNT., Kis 1968: 68, MoFnT. 2/9, PJFN. 41. — T37-H1.

Csőke-tag 1970: *Csőke-tag* | *A kiosztott jobbágytelkek egyike*. — Szántóföld Félhalom

északkeleti határában. Tulajdonosáról kapta a nevét. Utótagjaként a *tag* földrajzi köznévfőly 'a tagosított, művelés alatt levő határ egyben levő darabja' értelmű. Ma már nem ismert név. Vő. Csőke-lapos, Csőke-part. — FKNT., PJFN. 41. — T24-C1D1.

Csőrgőpart 1968: *Csőrgőüpart*. — Településrész a belterület délnyugati részén, a Kuruc utca és a Fő utca találkozásánál. Nevének utótagjaként a *part* 'magasabb fekvésű terület' földrajzi köznévfőly szerepel, előtagja pedig arra utal, hogy a két utca sarkán egykor a Csörgő család lakott. Ma már nem ismert név. — FKNT., Kis 1968: 27. — T37-E5F5.

Csukás 2025: *Csukás*, 1970: *Csukás*, 1968: *Csukás*, *Csukásba*, 1852: *Csukás fenék*. — Szántóföld a település belterületétől nyugatra, a Nagy-tábla, a Kis-Békás, az Alsó-rét és a Pecsér között fekszik. Egykor víz boríthatta, amelyben sok csuka volt. Egy 19. századi térképen **Csukás-fenek** néven szerepel, e megnevezés utótagjaként a *fenék* földrajzi köznévfőly 'mélyebben fekvő, vízállásos terület' jelentésű. Vő. Csukási-erdő. — ÉGy., FKNT., Kis 1968: 68, L9.VI.181.v/2, PJFN. 41. — T14-C4.

Csukás-fenek lásd **Csukás**

Csukási-erdő 2025: *Csukási-erdőü*, 1970: *Csukási-erdő*. — Erdő a határ nyugati részén, a Csukás déli végében. Elhelyezkedéséről kapta a nevét. — ÉGy., PJFN. 41. — T14-C4.

Csúnya-föld 2025: *Csúnya-főüü*, 1970: *Csúnya-főü*, *Csúnya-főü-tábla* | *Szikes, terméketlen, azaz csúnya, rossz föld. Az adatközlők szerint csak azért van, hogy a föld ne legyen lyukas*. 1968: *Csúnyafőüü* | *Natyon csúnya főüü az, nem termett ott sëmüü*. — Legeltetésre és művelésre egyaránt alkalmatlan, gyér növényzetű szikes tómeder a határ déli részén, a Gyepre járótól keletre. Nevét talajának rossz minőségéről kapta. Egy forrás **Csúnya-föld-tábla**-ként említi, ebben a *tábla* földrajzi köznévfőly 'szántónak feltört terület' értelmű. — ÉGy., FKNT., Kis 1968: 68, PJFN. 39. — T25-E1.

Csúnya-föld-tábla lásd **Csúnya-föld**

Csúnya-völgy lásd **Csúnya-Völgyes**

Csúnya-Völgyes 1970: *Csúnya-vőgyes* | *Erősen kötött, rossz talajú földterület*. é. n.: *Csúnya-völgy*. — A Völgyes része, mely a tiszacsegei határba is átnyúlik. Nevét talaja rossz minősége

miatt kapta. Egy kéziratos forrás *Csúnya-völgy* alakban említi. Ma már nem ismert név. — Kis 1968: 68, PJFN. 39. — T16-A2.

Csutka-kút 2025: *Csutka-kút | A Telekházi út jobb oldalán van egy bekötőút, az visz a Csutka-kútho.* 1970: *Csutka-kút.* — Egykori kút a belterülettől keletre, a Kenderes-halom északi oldalán. A névadás indítékát nem ismerjük, előtagja a *csutka* 'a kukorica földben maradt torzsája', 'a kukoricacső torzsája' köznévi, de családnév is lehet. Ma már nincs meg, de a nevével még ismerik. Vö. Csutka-kúti-tábla. — ÉGy., PJFN. 39, ÚMTsz. — T15-F3G3.

Csutka-kút-dűlő lásd **Csutka-kúti-tábla**

Csutka-kúti-tábla 2025: *Csutka-kúti-tábla,* 1970: *Csutka-kút-döllő,* 1968: *Csutkakúti tábla.* — Szántóföld Telekháza belterületétől délkeletre, a Dézsmás-földektől kissé északra. Nevét a területén álló Csutka-kútról kapta. Az elnevezés utótagjában a *tábla* 'nagyüzemi gazdálkodás céljaira (több dűlő összevonásával) kialakított szántóterület' jelentésű földrajzi köznévi szerepel. A források *Csutka-kút-dűlő* alakban is említik. — ÉGy., FKNT., Kis 1968: 68, PJFN. 40. — T15-G4.

Daku köze lásd **Kossuth Lajos utca**

Daku malma 1968: *Daku malma.* — Egykori szárazmalom a belterület nyugati részén, a Deák Ferenc utca és a Daku közének is nevezett Kossuth Lajos utca sarkán. A 20. század elején még üzemelt, később az épületet lebontották, ma lakóház áll a helyén. Nevét tulajdonosáról, a *Daku* ragadványnevet viselő Szankó Vincéről kapta. Ma már nem ismert név. — Kis 1968: 28. — T37-F3.

Damjanich út lásd **Damjanich utca**

Damjanich utca 2025: *Damjanics ucca ~ Damjanics út,* 1970: *Damjanics utca,* 1968: *Damjanicsucca.* — Utca a belterület keleti részén, a Vörösmarty utcából nyílik. Hívják **Damjanich út**-nak is. Hivatalos neve *Damjanich utca.* — ÉGy., Kis 1968: 28, PJFN. 38. — T37-G4.

Dankó Pista út lásd **Dankó Pista utca**

Dankó Pista utca 2025: *Dankó Pista ucca ~ Dankó ucca,* 1970: *Dankó utca,* 1968: *Dankóypista út ~ Nagyköz.* — Utca a belterület nyugati részén a Cigánysoron, a Fásor utcát köti össze a Deák Ferenc utcával. Röviden **Dankó utcá**-nak is mondják. Forrásokban **Dankó Pista**

út-ként is megjelenik, emellett a szomszédos Kis közhöz viszonyított **Nagy köz** változata is adatolható. — ÉGy., Kis 1968: 28, PJFN. 38. — T37-E3.

Dankó utca lásd **Dankó Pista utca**

Deák Ferenc út lásd **Deák Ferenc utca**

Deák Ferenc utca 2025: *Deják Ferenc ucca ~ Deják Ferenc út ~ Deják ucca ~ Fásor út,* 2012: *Deák Ferenc utca, Kóta sor,* 1970: *Déák Ferenc utca, Kóta-sor,* 1968: *Kóta sor, Dejákerenc ucca | A régi falu legnagyobb utcája, az Alvéget köti össze a Felvéggel.* — Utca a belterület nyugati részén, a Fásor utca és a Fő utca között vezet délnyugati irányba. Hívják **Deák utcá**-nak és **Deák Ferenc út**-nak is, a vele párhuzamosan folyó Tiszafüredi-főcsatornát (más néven Kótát) kísérő fasorról pedig **Fásor út**-nak, illetve régebben **Kóta sor**-nak is említik. E megnevezés utótagjaként a *sor* 'házsor', 'szélső utca' jelentésű földrajzi köznévi szerepel. — ÉGy., FKNT., Kis 1968: 28, 38, PJFN. 38, ZELEINÉ 2012: 27. — T37-E4.

Deák utca lásd **Deák Ferenc utca**

Debreceni út 1823: *Debreczeni Út,* 1820: *Debreczeni út,* 1777: *Egyeki Út,* 1750: *Egyeki Út.* — A szomszédos Hortobágy falu határán át Debrecen irányába vezető egykori út. Ma már nincs meg, elszántották. A forrásokban a 18. század közepétől jelenik meg **Egyeki út** néven. — T9.DvT.7, T9.DvT.45, T9.DvT.498, T16.T.431. — T16-B4.

Debrődiék köze 1968: *Debrődi közik.* — A Széchenyi utca egy szakasza, ahol – a forrás szerint – minden házban *Debrődi* családnévűek laktak. Pontos helyét nem ismerjük. A megnevezés utótagján a többes szám 3. személyű birtokos személyjel helyi nyelvjárási változata szerepel. Ma már nem ismert név. — Kis 1968: 29.

Deli köz 1968: *Deliköz, Fűrészköz, Fűrész Miska köze.* — A Rákóczi Ferenc utcának a Fő utcától a Deák Ferenc utcáig tartó szakasza. A névadás alapját az adta, hogy a Deák Ferenc és a Rákóczi utca sarkán állt egykor Deli Imre cipész háza. Ugyancsak nevezték **Fűrész köz**-nek és **Fűrész Miska közé**-nek is a hajdan itt lakó Fűrész Mihály után. Az elnevezések utótagjaként álló *köz* földrajzi köznévi 'szűk keresztutca' jelentésű. Ma már nem ismert név. — FKNT., Kis 1968: 28, 32. — T37-F4.

Dellő lásd **Bécsi-kő**

Derzsi-tavak 2025: *Derzsi-tavak*, 1981: *Derzsi-tavak*. — Több víztározó medencéből álló mesterséges tó a település határának keleti szélén, a Nyugati-főcsatorna mellett. Egy része a szomszédos Hortobágy határába esik. Nevét a Hortobágy falu határának nyugati szélén fekvő Derzs határrészről kapta. Vö. Halastavak. Lásd Derzsi-tavak (Hortobágy). — ÉGy., MoFnT. 2/9. — T16-D5.

Dézmás-földek [1880]: *Dézmás földek*, 1870: *Dézmás földek*, 1869: *Dézmás földek*, 1852: *Dezmás földek*. — Földterület Ohaton, Telekházától délre, a Csutka-kúti-tábla déli oldalán. Egykor e földek terményeit bizonyára dézsmára adták ki. — Kat., T9.DvT.775/1–7, T9.DvT.816/1–10, T9.DvT.841. — T15-G4.

Dinnyeföld 2025: *Dinnyeföld*, 1913: *Dinnyeföld*, 1899: *Dinnyeföld*, 1883: *Dinnye föld*, 1869: *Dinnye föld*. — A Bögö-lapostól nyugatra található terület a település határának déli részén. A név a *dinnyeföld* 'dinnye termesztésére használt föld' jelentésű földrajzi köznévből alakult. — ÉGy., FKNT., L9.VI.181.v/5, L9.VI.181.v/6, L9.VI.181.v/8, T1.S.78.726/15–45. — T25-F2.

Dinnyés-halom 2025: *Dinnyés-halom* ~ *Csattak-halom*, 1981: *Dinnyés-halom*, 1883: *Dinnyés halom*, 1880: *Dinnyés halom*, 1860: *Dinnyés halom*. — Hosszan elnyúló lapos kiemelkedés a település határának déli részén, a Nagy-Csattag keleti oldalán. Területe a szomszédos Tiszafüred határába is átnyúlik. Nevét bizonyára az itt jellegzetes növény, vélhetően az Alföld egyes részein gyakori királydinnye gyomnövény után kapta. Elhelyezkedése alapján *Csattag-halom*-nak is mondják. — ÉGy., HKFT., MKFT., M. NEPPER et al. 1981: 9, T9.Ny.54. — T25-E2.

Diófa sor 1970: *Diófa-sor*, 1968: *Dijousor*. — Diófákkal szegélyezett út a település határának délkeleti részén Ohaton, a Csipő egy és Csipő kettő táblák között. Egy forrás *Dió sor*-ként említi. Ma már nem ismert név. — KIS 1968: 69, PJFN. 41. — T26-C1.

Dió sor lásd **Diófa sor**

Disznókút 1968: *Disznó kút*, 1868: *Disznó kút*. — A disznósürhe itatását szolgáló egykori kút a település határában, pontos helyét nem ismerjük. Valahol az Árkus-ér közelében lehetett. Ma már nem ismert név. — KIS 1968: 69, T9.DvT.1305.

Dobos boltja 2025: *Dobos b \acute{o} uttya* | *Nagyon régen összed \acute{o} üt*. 1968: *Dobozs b \acute{o} uttya*, *Nagylábú zsidó b \acute{o} uttya*. — Egykori vegyesbolt a belterületen a Tisza utca középső részén. Üzemeltetőjéről, egy *Dobos* családnevű személyről kapta a nevét. Korábbi tulajdonosa ragadványnevéből *Nagylábú zsidó boltja*-nak is nevezték. — ÉGy., KIS 1968: 23, 29. — T37-F2.

Dobos utca lásd **Toldi Miklós utca**

Domán Ignác kocsmája 1968: *Dománignác kocsmája*. — Egykori ital- és halkimérés a belterület déli részén az Állomással szemben. A 20. század közepén még üzemelt. Ma már nincs meg, és a nevét sem ismerik. — KIS 1968: 29. — T37-F5.

Domb út lásd **Domb utca**

Domb utca 2025: *Domb ucca*, 1970: *Domb utca*, 1968: *Domb út*. — Utca a belterület északi részén a Felvégen, a Tisza utcát és az Arany János utcát köti össze. Egy kézirat forrás **Domb út**-ként említi. Hivatalos neve *Domb utca*. — ÉGy., KIS 1968: 29, PJFN. 38. — T37-F2.

Dorogmai dűlő lásd **Tisza dűlő**

Dorogmai-határ 2025: *Dorogmaji-határ*, [1780]: *Dorogmai határ*. — A település Tiszadorogmával határos része. — ÉGy., T10.FM.22. — T14-C1.

Dorogmai út lásd **Tisza utca**

Dózsa György út lásd **Dózsa György utca**

Dózsa György utca 2025: *Dóuzsa György ucca* ~ *Dóuzsa György út*, 1970: *Dózsa György utca*, 1968: *Dózsagyörgy ucca*. — Utca a belterület keleti részén, a Felvéget és az Újtelepet köti össze. A Széchenyi István utcától indul, és párhuzamosan halad a Csokonai Vitéz Mihály utcával. Hívják **Dózsa György út**-nak is. Hivatalos neve *Dózsa György utca*. — ÉGy., KIS 1968: 29, PJFN. 38. — T37-F3.

Döggödör lásd **Dögös**

Dögös 2025: *Dögös*, 1968: *Döggödör*. — A Betyár-Páskom végén, a Sár-zug mellett fekvő egykori dögtemető. Egy kézirat forrás **Döggödör**-ként említi. — ÉGy., KIS 1968: 69. — T15-F3.

Duna halma lásd **Duna-halom**

Duna-halmi-dűlő 1968: *Dunahalmi döüllöü*, 1869: *Duna halom feneke*, 1852: *Duna halom feneke*. — A Völgyes-parttól nyugatra, a Duna-halomtól délkeletre elterülő szántóföld a település határának keleti részén. Az elneve-

zés utótagjában a *dülő* 'a határnak két út vagy mezsgye közötti, többnyire hasonló talajú része' jelentésű földrajzi köznévi szerepel. Forrásokban **Duna-halom feneke** alakban is megjelenik, e megnevezésben a *fenék* földrajzi köznévi 'mélyebben fekvő, vízállásos terület' jelentéssel bír. Ma már nem ismert név. — FKNT., Kis 1968: 70, T9.DvT.775/1–7, T9.DvT.816/1–10. — T16-B4.

Duna-halom 2025: *Duna-halom*, 1968: *Dunahalom*, 1955: *Dunahalom*, 1941: *Duna hlm.* [*halom*], 1938: *Duna-halom*, 1909: *Dunahalom*, 1900: *Duna hal[om]*, 1883: *Duna Hlm.* [*halom*], 1880: *Duna Hlm.* [*halom*], 1869: *Duna halom*, 1864: *Dúna halom*, 1853: *Duna halom*, 1844: *Duna-halom*, 1820: *Duna halma*, 1788: *Duna halma*, 1783: *Duna Halom*, 1777: *Duna halma*, 1750: *Duna Halma*, 1730: *Duna halma*. — Kisebb kiemelkedés a település határának keleti szélén Ohaton, a Völgyestől délre, a Két vasút közén. 18–19. századi térképes források **Duna halma** változatban tüntetik fel. A névadás indítékát nem ismerjük, ZOLTAI LAJOS a halom nevét a *Duna* víznévvel hozza kapcsolatba, nagyobb eséllyel vethető fel az előtag személynévi eredete. — ÉGy., EKFT., HKFT., Kis 1968: 70, MaKF., MKFT., PESTY 1864/10: 178b, T9.DvT.7, T9.DvT.816/1–10, T9.K.67, T9.Ny.52, T16.T.428, T16.T.431, T16.T.437, T16.T.438, ÚCSNT., ZOLTAI 1938: 18. — T16-B4.

Duna-halom feneke lásd **Duna-halmi-dülő**

Dülő-zug 2025: *Düllő-zug*, 1970: *Döllő-zug*, 1968: *Döüllőzug*, 1913: *Düllő zug*, 1906: *Döllőzug*. — A Kóta kanyarulatában fekvő szántóföld a belterülettől nyugatra, az Attilatelep és a Cigány-lapos között. Az elnevezés utótagjában a *zug* 'a folyó kanyarulatában levő száraz terület' jelentésű földrajzi köznévi szerepel, a *dülő* előtag pedig 'szántóföld' értelmű a névben. — ÉGy., FKNT., Kis 1968: 69, PJFN. 41, T1.S.78.726/15–45. — T14-D4.

Egyeki állomás lásd **Állomás**

Egyeki-Földvár-halom lásd **Földvár-halom**

Egyeki-mellékcsatorna 2025: *Égyeki-mellékcsatorna*. — A település belterületétől északra húzódó csatornaszakasz. A Kóta azon szakaszának folytatása, amelyet *Kanális*-nak mondanak. — ÉGy. — T14-D3.

Egyeki-Morotva lásd **Morotva**

Egyeki-Nagy-halom lásd **Földvár-halom**

Egyeki-nagy-rét 1883: *Egyeki Nagy Rét*, 1880: *Egyeki nagy rét*, 1860: *Egyeki nagy rét*. — Nagy kiterjedésű terület az István-majortól délre, Földhalomtól északnyugatra. Ma szántóföld. Nevét a tőle nyugatra, a tiszafüredi határban fekvő Füredi-réthez viszonyított helyzete és mérete alapján kapta. A *rét* földrajzi köznévi 'vizinövényekkel benőtt, lápos, mocsaras, vizenyős terület' jelentésű a névben. — FKNT., HKFT., MKFT., T9.Ny.54. — T14-B5.

Egyeki-összekötőcsatorna 2025: *Égyeki-összekötőcsatorna*. — A Kóta azon szakasza, mely a Szivárgót a Nagyfa északi részével köti össze. A település határának északi részén a Rév közelében húzódik. — ÉGy. — T14-C1.

Egyeki-tag lásd **Állomás-tag**

Egyeki út lásd **Debreceni út**

Egyekorr 2025: *Égyekorr*, 1968: *Egyekorr*. — A település belterületének északi, elkeskenyedő része. A Domb utca, az Eötvös utca és a Tisza utca északi végét jelölő megnevezés. Nevének utótagjaként az *orr* 'előrenyúló hosszú, ék alakú földterület' jelentésű földrajzi köznévi szerepel. Vö. Egyekorr alja. — ÉGy., FKNT., Kis 1968: 30. — T37-F2.

Egyekorr alja 1968: *Egyekorajja*. — Kisebb földterület a település belterületének északi szomszédságában, az Egyekorr végében. Az elnevezés utótagjaként az *alj* 'valaminek a vége, széle' jelentésű földrajzi köznévi szerepel. Ma már nem ismert név. — FKNT., Kis 1968: 71. — T37-F1.

Egyek-Újtelep lásd **Újtelep**

Egyek vasútállomás lásd **Állomás**

Egyházi-tábla 2025: *Étyházi-tábla*, 1968: *Etyházi tábla*. — A Pincés, a Nyárjas-lapos, a Boszszantó, a Tanya-tábla és a Határ egy között fekvő földterület, amely egykor egyházi tulajdon volt. Az elnevezés utótagjában a *tábla* 'nagyüzemi gazdálkodás céljaira (több dülő összevonásával) kialakított szántóterület' jelentésű földrajzi köznévi szerepel. — ÉGy., FKNT., Kis 1968: 71. — T16-A5.

Ék út lásd **Ék utca**

Ék utca 2025: *Éik ucca ~ Kis köz*, 1970: *Ék utca*, 1968: *Éikút*. — A Petőfi utcát és a Tánicsics Mihály utcát összekötő kis köz a belterület keleti

szélén. Mérete miatt **Kis köz**-nek is nevezik, egy kéziratot forrás emellett **Ék út** alakban is említi. Hivatalos neve **Ék utca**. — ÉGy., Kis 1968: 30, PJFN. 38. — T37-G3.

Elő-fűz 2025: *Elő-fűz*, 1981: *Elő-fűz*, 1970: *Előfűz*, 1968: *Előfűsz*, 1934: *Előfűz*, 1783–1790: *Elő Fűz*. — A Morotva északnyugati részén a tiszafüredi határ mellett húzódó vizenyős terület. Az 1970-es forrás fűzes területnek mondja a Tisza mentén. — ÉGy., Kis 1968: 71, MoFnT. 2/9, PJFN. 39, T9.K.53, T10.T.117. — T14-A3.

Eötvös út lásd **Eötvös utca**

Eötvös utca 2025: *Ötvös ucca ~ Ötvös út*, 2012: *Eötvös utca*, *Bodajcs sor*, 2000: *Bodajcs-sor*, 1970: *Bodajcs-sor*, *Ötvös utca*, 1968: *Bodajcsor*, *Kertsor*, *Ötfösucca* | *Nagy kertés házak vannak itt, ezért Kertsornak is nevezték*. — A Csokonai Vitéz Mihály utcát és a Tisza utcát összekötő út a belterület keleti szélén, a Felvéget köti össze az Újteleppel. **Eötvös út**-nak is mondják. Korábban a Bodajcs közelsége miatt **Bodajcs sor**-nak is nevezték. A források szerint az utcában épült nagyobb kertés házak miatt hívták **Kert sor**-nak is. Valójában azonban ezt az elnevezést az indokolta, hogy az utca a Falukert településrészen fekszik. Hivatalos neve *Eötvös utca*. — ÉGy., Kis 1968: 25, 37, 42, PJFN. 38, VADÁSZ 2000: 25, ZELEINÉ 2012: 27. — T37-F2.

Eperjes-halom lásd **Nyárjas-halom**

Erdő lásd **Ohati-erdő**

Erhardt József gőzmalma lásd **Gőzmalom**

Erzsébet-kert lásd **Szölő**

Erzsébetkert utca lásd **Erzsébet utca**

Erzsébet királyné emléktér 1913: *Erzsébet királyné emléktér*. — Egykori tér a belterület központjában, az Ősz utca környékén. A név Erzsébet királynénak állít emléket. Ma nem ismert név. — T1.S.78.726/15–45.

Erzsébet út lásd **Erzsébet utca**

Erzsébet utca 2025: *Erzsébet ucca ~ Erzsébet út*, 1970: *Erzsébet-kert utca*. — A belterület délnyugati részén húzódó utca, mely az Árpád utcát és a Vasút utcát köti össze. Hívják **Erzsébet út**-nak is. Korábban **Erzsébetkert utcá**-nak is nevezték, mivel ez az Erzsébetkert egyik utcája. Hivatalos neve *Erzsébet utca*. — ÉGy., PJFN. 38. — T37-E5.

Falualja 2025: *Falualja*, 1970: *Falu ajja*. — Félhalom belterületének délnyugati széle. Neve a *falualja* 'faluvég, az utolsó ház sor' jelentésű földrajzi köznévből alakult. — ÉGy., FKNT., PJFN. 40. — T25-C1.

Falukert 2025: *Falukert*, 1968: *Falukert*. — Településrész a Felvég keleti részén, a Somogyi Béla utca és az Eötvös utca környéke tartozik ide. A névadást az magyarázhatja, hogy – a 19. századi térképekről is kitűnően – az itteni házakhoz feltűnően nagy kertek tartoztak. — ÉGy., Kis 1968: 31. — T37-F2.

Falu-nyilas 2025: *Falu-nyilas* | *Ez a közösségi föld volt, és a közösség itt adott nyilasokat, a szász kadrátot neveszték it nyilasnak, tehát száz nétszögöl, szász kadrát az egy nyilas, tehát ez, és ott osztottak földet a falusi embereknek, és ott az a Falu-nyilas*. 1970: *Falu-nyilas*, *Zsákos* | *Régen ez községi (közösségi) földterület volt, amit nyilhúzás alkalmával 100 négyszögölenként osztottak szét. Egy asszonyszötte ['házilag szött'] zsákot kellett érte beadni*. 1968: *Falunylas*, *Község nyilasa* | *Kaszálou vout esz, oszt a kösséjk hasznáta a kösséjk nyilassa vout*. — A Morotva, a Palocsa, a Gát és a Holt-Tisza által közrezárt terület a település északi határában, egykor a település tulajdona volt. Az elnevezés utótagjaként a *nyilas* 'nyilhúzás útján nyert rét, legelő, föld- vagy szőlőterület' jelentésű földrajzi köznévről szerepel. Forrásokban **Község nyilasa**-ként is megjelenik. A **Zsákos** névváltozat keletkezési körülményei bizonytalanok, az a népi magyarázat, miszerint egy házilag készített zsákért adták itt a földet, nem igazolható. Vö. Falu-nyilasi-erdő, Falu-nyilasi-kút. — ÉGy., FKNT., Kis 1968: 72, PJFN. 39. — T14-B2.

Falu-nyilasi-erdő 2025: *Falu-nyilasi-erdőü*, 1970: *Falu-nyilasi erdő*. — Erdő a határ északi szélén, a Falu-nyilas területén. — ÉGy., PJFN. 39. — T14-B2.

Falu-nyilasi-kút 1968: *Falunylasi kút*. — Egykori kút a Falu-nyilas területén. Ma már nincs meg, és a nevét sem ismerik. — Kis 1968: 72. — T14-B2C2.

Farkas Mihály út lásd **Csokonai Vitéz Mihály utca**

Farkasordító lásd **Ordító**

Fasor út lásd **Deák Ferenc utca**

Fasor utca 2025: *Fasor ucca*. — A település legszélső utcája a belterület nyugati oldalán. Hivatalos név. — ÉGy. — T37-F2E3E4.

Fehér-halom lásd **Fél-halom**

Fehérnád foka lásd **Fehérnád-tő foka**

Fehérnád-tő-fok lásd **Fehérnád-tő foka**

Fehérnád-tő foka 1935: *Fehérnád-tű foka*, 1899: *Fehér nádtű fok*, 1864: *Fehérnád-tő fok* | *Ohat. Árvíz kor víz folyás*. [1765]: *Fejérnád Foka*, 1752: *Fejér nád foka*. — Egykori keskeny kis ér a település határának délkeleti szélén. Az Árkus-érből eredt, és a Völgyes vizét délkeleti irányban vezette le. A 20. század derekán kiszáradt. A **Fehérnád-tő** előtagja víznév lehetett, amely a *fehérnád* növény nevéből alakult, utótagja a *tő* földrajzi köznévi ’folyóvíz beömlési helye’ értelmű, s a helyi nyelvújításban *tű* formában szerepelt. A **Fehérnád foka**, **Fehérnád-tő-fok** és a *Fehérnád-tő foka* névváltozatok utótagjaként a *fok* ’nagyobb vizekből kiágazó ér’ értelmű földrajzi köznévi áll. Ma már nem ismert név. Lásd **Fehérnád-tő foka** (Hortobágy). — FKNT., Kis 1968: 73, PESTY 1864/10: 179a, T9.DvT.12, T9.DvT.27, T9.DvT.1505, ZOLTAI 1935: 11. — T16-D5.

Fehér-tő lásd **Völgyes**

Fekete-rét 2025: *Fekete-rét*, 1981: *Fekete-rét*, 1977: *Fekete rét*, 1970: *Fekete-rét* | *A tulajdonosáról*. 1968: *Feketerét*, 1941: *Fekete rét*, 1913: *Fekete rét*, 1900: *Fekete rét*, 1897: *Fekete rét*, 1895: *Fekete rét*, 1870: *Fekete rét*, 1864: *Fekete rét* | *Ohat. Nagy kiterjedésű vízenyős legelő*. 1864: *Fekete rét düllő* | *Egy ingoványos fekete rét nevű mocsárról, mely ott terjed el neveztetett*. [1780]: *Fekete Rét*. — A Földvár-halom nyugati oldalán hosszan elnyúló terület a település külterületének déli, Tiszafüreddel határos szélén. Esős időben vízállásos. A helyi hagyomány szerint egykor 100 hold búzatermés égett itt le, nevét az utána keletkező feketeségről kapta, más források szerint tulajdonosáról nevezték el. Nevét valójában az itt termő növények sötét színe miatt kaphatta. A *rét* földrajzi köznévi ’vizinövényekkel benőtt, lápos, mocsaras, vízenyős terület’ jelentésű a névben. Vö. **Fekete-rét-dűlő**. — ÉGy., FKNT., Kis 1968: 73, MaKF., MoFnT. 2/9, PESTY 1864/10: 179a, 1864/38: 87a, PJFN. 42, SÁRAI 1977: 4, T1.S.78.726/1–14, T1.S.78.726/15–45,

T1.S.79.386/4, T9.Ny.76, T9.HmT.20, T10.FM.22. — T25-G1G2.

Fekete-rét-dűlő 1970: *Fekete-tag*, 1968: *Feketerét düllő*, 1864: *Fekete rét düllő* | *Egy ingoványos fekete rét nevű mocsárról, mely ott terjed el neveztetett*. — Kisebb szántóföld a település határának déli részén, a Földvár-halmi-dűlő déli végén. Nevét a tőle keletre húzódó Fekete-rétről kapta. Az elnevezés utótagjában a *dűlő* ’a határnak két út vagy mezsgye közötti, többnyire hasonló talajú része’ jelentésű földrajzi köznévi szerepel. **Fekete-tag**-ként is említik. Ez utóbbi elnevezés utótagjaként a *tag* földrajzi köznévi ’a tagosított, művelés alatt levő határ egyben levő darabja’ jelentésű. — FKNT., Kis 1968: 73, PESTY 1864/38: 87a, PJFN. 42. — T25-G2.

Fekete-tag lásd **Fekete-rét-dűlő**

Felesföldek 1968: *Kukásfüd*, 1869: *Feles Földek*, 1852: *Feles földek*. — Kisebb szántóföld a település határának déli részén, a Varjas-lapos nyugati oldalán. Neve a *felesföld* ’a termés feléért művelésre bérbeadott földterület’ jelentésű földrajzi köznévi többes számú alakjából keletkezett. A források szerint egy időben dohánytermesztésre használták, ezért nevezik **Kukás-föld**-nek is. E megnevezésben a *kukás* ’dohánytermesztéssel foglalkozó személy’ értelmű. Ma már nem ismert név. — FKNT., Kis 1968: 73, 92, T9.DvT.775/1–7, T9.DvT.816/1–10, ÚMTsz. — T15-G4G5.

Félhalmosi út 2025: *Féjlhalmosi út*. — A belterület és Félhalom között húzódó út. — ÉGy. — T14-C5D5.

Félhalom 2025: *Féjlhalom*, 2000: *Félhalom*, 1995: *Félhalom*, 1981: *Félhalom*, 1970: *Félhalom*, 1941: *Félhalom*, 1938: *Félhalom*, 1934: *Félhalom*, 1913: *Félhalom*, 1900: *Félhalom tn. [tanya]*, 1886: *Félhalom tn. [tanya]*, 1883: *Félhalom tanya*, 1880: *Felhalom tanya*, 1860: *Félhalom tanya*. — Külterületi lakott hely és határrész a belterülettől délnyugatra. Az egri káptalani uradalom egykori gazdasági központja körüli tanyákból jött létre. Kezdetben az országút (a mai Szabadság utca) mellett épültek házak, további utcái csak később jöttek létre. Az 1960-as években a lakosság száma elérte a 304-et. Mára lakossága jelentősen lecsökkent, körülbelül 80 fő állandó lakosa van. Főleg mezőgazdasági telephelyként funkcionál. A forrásokban a 19.

század közepén jelent meg **Félhalom-tanya** formában, e megnevezésben a *tanya* földrajzi köznévvől és gazdasági épületekből álló kis gazdasági település a határban' jelentésű. Nevét a településrész keleti oldalán álló *Fél-halom* nevű kiemelkedésről kapta. Vö. Félhalmosi út, Félhalomi iskola. — ÉGy., FKNT., GÖNCZY, HKFT., Hnt., MaKF., MKFT., MoFnT. 2/9, PJFN. 38, T1.S.78.726/15–45, T9.K.53, T9.K.67, T9.Ny.54, T10.FM.4, VADÁSZ 2000: 28, 29. — T37-G1H1.

Fél-halom 2025: *Féjl-halom*, 1970: *Fél-halom* | Nevét félbevágott dombra emlékeztető alakjáról kapta. 1906: *Fél-halom*, 1864: *Félhalom* | *A Tisza árjai ezelőtt régen e' halomnak felét elrombolván, innen a' félhalom elnevezés.* 1783: *Feir Halom.* — Kiseb kiemelkedés Félhalom településrész keleti oldalán. A névadási indítékot az szolgáltatta, hogy a halom egy része hiányzik. PESTY FRIGYES adatközlője szerint a hiányzó részt a Tisza mosta el. Az első katonai felmérés térképén **Fehér-halom** néven szerepel: talán ez volt az eredeti neve. E névforma a kiemelkedés színére utalhat, de lehet személynév is (valószínűsíthetően *Fejér-halom* ejtőmóddal), ma is élnek *Fehér* családnevűek Egyeken. — ÉGy., EKFT., PESTY 1864/38: 87a, PJFN. 41. — T24-C1, T37-H2.

Félhalomi iskola 1968: *Féjhalomi iskola*, 1934: *Isk[ola]*. — Egykori kéttantermes iskola Félhalom településrészen, a Magtárral szemben. 1909-ben kezdte meg működését, de már évtizedek óta nem üzemel. Egy 20. századi térkép **Iskola**-ként adja meg. Ma már nem ismert név. — Kis 1968: 51, T9.K.53. — T37-G2.

Félhalom-tanya lásd **Félhalom**

Fél-Mélyföldes lásd **Kis-Mérföldes-halom**

Felső-Ásvány 2025: *Felsőü-Ásvány.* — Az Ásvány északi része a település határának délnyugati részén. Neve az Alsó-Ásvány nevével áll korrelációban. — ÉGy. — T24-B1.

Felső-rét 2025: *Felsőü-réjt*, 1981: *Felső-rét*, 1977: *Felső-rét* | *Ez a Tisza felé vezet.* 1970: *Felső-rét* | *Régen rendeltetése alapján kapta a nevét, de ma már szántóterület.* 1968: *Felsőü-réjt*, 1934: *Felső rét*, 1913: *Felső rét*, 1909: *Felső-rét*, 1900: *Felső rét*, 1880: *Felső rét*, 1870: *Felső rét*, 1870: *Felső-rét*, 1869: *Felső rét*, 1867: *Felső rét*, 1856: *Felső-rét*, 1852: *Felső rét*. — A belterületől

északra fekvő egykori rét, melyet a feltörése óta szántóföldként használnak. A tőle délre lévő Alsó-réttől a Holt-Tisza választja el. Nevében a *rét* földrajzi köznévvől és vízinövényekkel benőtt, lápos, mocsaras, vizenyős terület' jelentésű. Részai a Nagy-Felső-rét és a Saruka-Felső-rét. Vö. Felső-réti-kút. — ÉGy., FKNT., Kat., Kis 1968: 73, L9.VI.181.v/2, L9.VI.181.v/3, L9.VI.181.v/4, L9.VI.181.v/5, MoFnT. 2/9, PJFN. 39, SÁRAI 1977: 7, T1.S.78.726/1–14, T1.S.78.726/15–45, T9.K.53, T9.Ny.52, T9.Ny.76. — T14-D1.

Felső-réti-kút 1968: *Felső-réti kút.* — Egykori kút a település határának északi részén a Felső-réten. Pontos helyét nem ismerjük, valahol a Szilágy-ér partján állt. Elhelyezkedéséről kapta a nevét. Ma már nincs meg, és a nevét sem ismerik. — Kis 1968: 74.

Felső-rét-Saruka lásd **Saruka-Felső-rét**

Felszabadulás tér lásd **Fő tér**

Felvég 2025: *Felvéig, Felvéigen, felvégesi ~ Óufalu* | *A felvégesi fíjú vagy lány nem jöhetett újtelepesihez, vagy nem mehettek a diszkóba, diszkóba nem mehettek együtt.* 1977: *Felvég*, 1968: *Felvéig.* — A település belterületének északi részén található nagyobb településrész, a belterület legmagasabban fekvő része. Neve a *felvég* 'a település felső, északi része' jelentésű földrajzi köznévből alakult, és az *Alvég* nevével áll korrelációban. Egykor szegényebb sorsú családok éltek itt, erre utal a településen ma is használatos „Fényes Új sor, szegény Felvég, koldus Hóstya” mondás. Hívják **Ófalu**-nak is, mivel ez az egyik legkorábban kiépült része a belterületnek. Vö. Felvégesi-kút. — ÉGy., FKNT., Kis 1968: 31, SÁRAI 1977: 2. — T37-F2.

Felvégesi-kút 2025: *Felvégesi-kút*, 1968: *Felvégesi kút, Nagy kút.* — Kút a település belterületének északi részén a Felvégen, az Arany János és a Tisza utcák kereszteződésében. Ma is megvan, de nincs már benne víz. Egy kéziratot forrás **Nagy-kút**-ként is említi, ezt a nevet a mérete alapján kaphatta. — ÉGy., Kis 1968: 31. — T37-F2.

Fene halma lásd **Fene-halom**

Fene-halom 2025: *Fene-halom*, 1981: *Fene-hlm. [halom]*, 1941: *Fene-hlm. [halom]*, 1938: *Fene-halom* | *Ezt a nevet valószínűleg a XVIII. század óta viseli, amikor Ohat egy részét legettetés végett Fene Mihály nevű egykori sőrés*



Felvégesi-kút

Fotó: E. Nagy Katalin

gazda bérelte. 1883: *Fene Hlm. [Halom]*, 1880: *Fene Hlm. [Halom]*, 1869: *Lyukas hal[om]* v[agy] *Fene halom*, 1864: *Jukas halom*, 1860: *Fene halom*, 1852: *Fene haloma*, *Lyukas halom*, 1788: *Lyukas halom*, 1777: *Lyukas Halom*, 1750: *Lyukas Halom*. — Kisebb kiemelkedés a település határának ohati részén, Telekházától kissé délnyugatra, a Kenderes-halomtól délre. A 18. században még a **Lyukas-halom** nevet viselte, az ilyen nevek többnyire részben elhordott, valamilyen okból meg- vagy felásott halmokat jelölnek. **Fene halma**, *Fene-halom* megnevezését ZOLTAI LAJOS szerint az itt legeltető *Fene Mihály* nevű személyről kapta. — ÉGy., HKFT., MaKF., MKFT., MoFnT. 2/9, PESTY 1864/10: 180a, T9.DvT.7, T9.DvT.45, T9.DvT.68, T9.DvT.775/1–7, T9.DvT.816/1–10, T9.Ny.52, ZOLTAI 1938: 20. — T15-F4G4.

Fenekes [1788]: *Fenekes*, [1780]: *Fenekes*. — A Holt-Tisza és a Herep között elterülő szántóföld a határ északi részén. Neve a *fenék* 'tónak, medernek, lapálnak a legmélyebb része vagy közepe' jelentésű földrajzi köznévi -s képzős származékából alakult. — FKNT., T10.FM.21, T10.FM.22. — T14-D2.

Földes-Páskom 1968: *Főjdespáskom*. — Szántóföld és legelő a település határának északi részén, a Legelő-Páskom és a Betyár-Páskom között. Nevét azért kapta, mert ez a Páskom elsőként felszántott része volt. Ma már nem ismert név. — Kis 1968: 74. — T15-E3F3.

Földvár-domb lásd **Földvár-halom**

Földvár-dűlő lásd **Földvár-halmi-dűlő**

Földvár halma lásd **Földvár-halom**

Földvár-halmi-dűlő 2025: *Főjdvár-halmi-düllő*, 1977: *földvárhalmi dűlő*, 1970: *Fődvár-döllő*, 1968: *Főjdvárdöüllő*, *Tag négy*, 1913: *Földvár dűlő*, 1906: *Fődvár-döllő*, 1900: *Földvári dűlő*, 1897: *Fődvár dűlő*, *Főjdvárdűlő*, 1895: *Földvár dűlő*, 1870: *Földvár dűllő*, 1870: *Földvár dűllő*, 1869: *Földár dűllő*. — Szántóföld a település határának déli részén a Földvár-halom mellett. Az elnevezés utótagjában a *dűlő* 'a határnak két út vagy mezsgye közötti, többnyire hasonló talajú része' jelentésű földrajzi köznévi szerepel. **Földvár-dűlő**-ként és **Földvári-dűlő**-ként is említik, emellett **Tag négy** névváltozatban is megjelenik, mivel ez a szántóföld a Nagy-tag negyedik táblája. — ÉGy., FKNT., Kat., Kis 1968: 74, L9.VI.181.v/5, PJFN. 41, 42, SÁRAI 1977: 8, T1.S.78.726/1–14, T1.S.78.726/15–45, T1.S.79.386/4, T9.HmT.20, T9.Ny.76. — T25-G1.

Földvár-halmi-kút 1968: *Főjdvárhalmi kút*. — Egykori kút a település határának déli részén a Földvár-halmi-dűlő déli végében. Ma már nincs meg, és a nevét sem ismerik. — Kis 1968: 75. — T25-H1.

Földvár-halom 2025: *Főjdvár-halom* ~ *Főjdvári-domb*, 2000: *Földvár-halom*, 1981: *Földvár-hlm. [halom]*, 1981: *Ohati Földvár halom*, 1977: *Földvár [domb]*, 1970: *Fődvár-halom*, *Főjdvár-domb*, 1968: *Főjdvárhalom*, 1941: *Földvári hlm. [halom]*, 1934: *Földvári hlm. [halom]*, 1913: *Földvár halom*, 1906: *Főjdvárhalom*, 1900: *Földvár hal[om]*, 1883: *Földvár halom*, 1869: *Földvár halma*, 1864: *Földvár halom* | *Ohat. Egyes halom*. 1864: *Földvár halom* | *Ez a' legmagasabb halom, ehhez nem messzire az idevaló lakosok szántóföldjein meglátszik, hogy hajdan mély sánczok voltak ásva, innen a' földvár halom elnevezés*. 1860: *Földvár halom*, 1852: *Földvár halma*, [1841]: *Egyeki Földvár Halom*, 1788: *Földvár halom*, 1783: *Földvár H[alom]*, [1780]: *Földvár Határ*, 1750: *Földvár Halma*, 1341: *promontorium vulgo Noghhalm vocatum*. — Magasabb kiemelkedés a település határának délkeleti részén a tiszafüredi határszelen, a Csórés déli végén. Régészeti szempontból feltáratlan, de a halomtól kissé délre földvár nyomai látszanak, ez szolgáltatta a névadás



Földvár-halom

Fotó: Harangi Mária

alapját. A forrásokban igen korán, a 14. században megjelenik **Nagy-halom** néven, majd ezt követően a 18. század közepén **Földvár halma**-ként tűnik fel. A későbbiekben **Földvár-halom**, **Földvár(i)-domb** változata is adatható. Az **Egyeki-Nagy-halom**, illetve az **Egyeki-Földvár-halom**, **Ohati-Földvár-halom** elnevezéseit az magyarázza, hogy a halom Egyek és Ohat határán áll. Az ugyancsak feltűnő **Földvár-határ** megnevezésben a *határ* földrajzi köznévi minden bizonnyal 'határhalom' jelentésű lehet. Vö. Földvár-halmi-dűlő, Földvár-halmi-kút. — ÉGy., EKFT., HKFT., Károlyi 1: 14, Kis 1968: 70, 75, MaKF., MKFT., MoFNT. 2/9, M. NEPPER et al. 1981: 10, PESTY 1864/10: 179a, 1864/38: 87a, PJFN. 42, SÁRAI 1977: 8, Tl.S.78.726/15–45, T9.DvT.7, T9.DvT.68, T9.DvT.775/1–7, T9.DvT.816/1–10, T9.K.53, T9.K.67, T10.L.32, T10.FM.22, VADÁSZ 2000: 12. — T25-H1.

Földvár-határ lásd **Földvár-halom**

Földvári-domb lásd **Földvár-halom**

Földvári-dűlő lásd **Földvár-halmi-dűlő**

Földvár-lapos lásd **Földvár laposa**

Földvár laposa 1970: *Földvár-lapos*, 1968: *Földvárlapos*, 1852: *Földvár lapossa*, [1780]: *Földvár Lapossa*. — A Fekete-rét és a Földvár-halom között észak–déli irányban húzódó vízállás a település határának déli részén. **Földvár-lapos**-ként is említik. Az elnevezések utótagjaként a *lapos* 'környezeténél alacsonyabban fekvő, többnyire vizenyős, legelőnek vagy kaszálónak alkalmas, sík terület' földrajzi köznévi szerepel. Ma már nem ismert név. — FKNT., Kis 1968: 75, L9.VI.181.v/2, PJFN. 42, T10.FM.22. — T25-G2H2.

Fő tér 2025: *Főü téjr* ~ *Felszabadulás téjr*. — A település központjában található tér. 1993 óta hivatalos név, de korábbi hivatalos neve, a **Felszabadulás tér** is használatban van napjainkban is. — ÉGy. — T37-F3.

Fő új utca lásd **Fő utca**

Fő út lásd **Fő utca**, **Nagy út**

Fő utca 2025: *Főü ucca* ~ *Főü út* ~ *Vöröshadsereg út*, 1970: *Vörös Hadsereg útja*, 1968: *Vöröshadseregút*, *Főjucca* | *A leghosszabb utca a faluban. Régen és most is a főutca*. — A település legfontosabb utcája, mely a Tisza utcából nyílik, és déli irányban a Vasút utcáig húzódik. Hívják **Fő út**-nak is, de egy forrás **Fő új utca** változatban is említi. Korábban **Vörös Hadsereg út** volt a hivatalos neve, ez a név-változat ma is használatos. Forrásokban **Vörös Hadsereg útja**-ként is megjelenik. Hivatalos neve *Fő utca*. — ÉGy., Kis 1968: 31, 50, PJFN. 38. — T37-F4E5.

Fövényes 2025: *Fövényes*, 2000: *Fövényes*, 1869: *Fövényes*, [1810]: *Fövényes*, 1777: *Fövényes*. — Magasabban fekvő, de nem ármentes földterület, ma szántóföld a település határának északi részén. A Kis-sziget mellett hosszan elnyúlik. Az elnevezés a *fövényes* 'víz által homokkal meghordott terület' jelentésű földrajzi köznévből alakult. Részai a Fövényes-fok és a Fövényes-hát. — ÉGy., FKNT., T9.DvT.45,



Fő utca

Fotó: Civertan Grafikai Stúdió

T9.DvT.227, T9.DvT.816/1–10, VADÁSZ 2000: 9. — T15-F2.

Fövényes-fok 1935: *Fövényes-fok*, 1828: *Fövényes fok*, 1788: *Feövényes Fok*. — A Sebes-érből kiszakadó kisebb vízfolyás volt a Fövényes északi részén, mára kiszáradt. Elhelyezkedése alapján kapta a nevét. Utótagjaként a *fok* ‘nagyobb vizekből kiágazó ér’ jelentésű földrajzi köznévi szerepel. — FKNT., T9.DvT.68, T9.DvT.553/1–2, ZOLTAI 1935: 12. — T15-F2.

Fövényes-hát 2000: *Fövényes-hát*, 1870: *Fövényes-hát*, 1869: *Fövényes hát*, 1852: *fövényes hát*. — Magasabban fekvő terület a határ északi részén a Fövényesen. Elhelyezkedése alapján kapta a nevét. Az elnevezés utótagjában a *hát* ‘vízből kiemelkedő, illetve a környezeténél magasabban fekvő földterület’ jelentésű földrajzi köznévi szerepel. Ma már nem ismert név. — FKNT., Kat., T9.DvT.775/1–7, T9.DvT.816/1–10, VADÁSZ 2000: 10. — T15-F1.

Früstös-tó lásd **Fürösztös-tó**

Füredi-határ 2025: *Füredi-határ*, [1890]: *Tisza-Füredi határ*, 1869: *T[isza] Füredi határ*, [1780]: *Füredi határ*. — A település Tiszafüreddel határos része. Térképes források **Tiszafüredi-határ** alakban tüntetik fel. — ÉGy., T9.DvT.816/1–10, T10.FM.22, T9.HmT.17. — T25-F2.

Füredi kövesút lásd **Füredi út**

Füredi-összekötő lásd **Kóta**

Füredi-összekötőcsatorna lásd **Kóta**

Füredi út 1968: *Füredi kövesút*, 1788: *Füredi út*, [1780]: *Füredi Út*, 1777: *Füredi Út*. — Út a település külterületének délkeleti részén, a Meggyes-halomtól délkeletre, a Csonka-fenek északi oldalán szeli át az egyeki határt. A szomszédos Tiszafüred irányába vezet. Egy huszadik századi forrás **Füredi kövesút**-ként említi. — Kis 1968: 75, T9.DvT.45, T9.DvT.68, T10.FM.22. — T26-C2.

Fűrész köz lásd **Deli köz**

Fűrész Miska köze lásd **Deli köz**

Fürösztös-tó 1968: *Früstöüstou*, 1852: *Fürösztös tó*. — Egykori vízgödör, mely a Ménes-kúti-legeli északi végén, a mai belterület délkeleti szélénél feküdt. Neve a *fürösztő* ‘fürdőhely, gödör a jószág számára’ jelentésű földrajzi köznévi képzős származékának és a *tó* földrajzi köznévi az összetételéből alakult. A **Früstös-tó** forma talán ejtésváltozatot takar. Ma már nem

ismert név. Vö. **Fürösztös-tó-part**. — FKNT., Kis 1968: 32, L9.VI.181.v/2. — T15-F5, T37-H5.

Fürösztös-tó-part 1968: *Früstöüstoupart*. — A Petőfi utca és a Táncsics Mihály utca legdélibb szakasza a belterületen, a Fürösztös-tó mellett. A *Früstös* névelemhez lásd **Fürösztös-tó**. Ma már nem ismert név. — Kis 1968: 32. — T15-F5, T37-H5.

Füvesfok-hát-dülő 1864: *Füves fokhát düllő* | *Ezen helyiség bőven termette ez előtt a' füvet, innen az elnevezés*. — Dülőföld lehetett valahol a település határában, pontos helyét nem ismerjük. Az elnevezés utótagjában a *dülő* ‘a határnak két út vagy mezsgye közötti, többnyire hasonló talajú része’ jelentésű földrajzi köznévi szerepel. A név előtagja egy *Füves-fok-hát* alakú helynévre utal, amely egy *Füves-fok* nevű víz mellett terülhetett el, e megnevezéseket azonban közvetlen adatokkal nem tudjuk dokumentálni. — FKNT., PESTY 1864/38: 87a.

Füzes-ér lásd **Füzes-fok**

Füzes-erdő 1870: *Füzes erdő*, 1869: *Füzes erdő*. — Füzfaerdő volt a település határának északi részén, a tiszacsegei határszélen, a Paradicsom északi oldalán. — Kat., T9.DvT.816/1–10. — T6-A5B5.

Füzes-fok 1968: *Füzeseir*, 1856: *Füzes fok*, 1852: *Füzes fok*, 1850–1867: *füzes fok*. — Az Ordító területén áthaladó kis vízfolyás volt, ma lapályos szántóterület az Elő-füz déli oldalán. A mellette növe füzfákról kaphatta a nevét. Az elnevezés utótagjaként a *fok* ‘nagyobb vizekből kiágazó ér’ jelentésű földrajzi köznévi szerepel. **Füzes-ér** néven is említik. Ma már nem ismert név. — FKNT., Kis 1968: 75, 76, L9.VI.181.v/1, L9.VI.181.v/2, L9.VI.181.v/3. — T14-A3.

Füzes út lásd **Árpád utca**

Füzes utca lásd **Árpád utca**

Gagarin út lásd **Gagarin utca**

Gagarin utca 2025: *Gagarin ucca*, 1970: *Gagarin út*. — Utca Telekházán, a Teleki utcából nyílik. **Gagarin út** névváltozatban is szerepel. Hivatalos neve *Gagarin utca*. — ÉGy., PJFN. 38. — T15-G3.

Gát lásd **Tiszai-gát**

Gátház lásd **Gátórház 1.**

Gátórház 1. 2025: *Gátőrház*, 1995: *Gátórház*, 1970: *Gátház*, 1968: *Gátórház*, 1941: *Gátórh[áz]*, 1900: *Órház*. — A település határának északi

részen, a Révtől délre lévő vízügyi őrház a gát tövében. **Gátház** és **Őrház** néven is szerepel. — ÉGy., Hnt., KIs 1968: 76, MaKF., PJFN. 38, T9.K.67. — T14-C1.

Gátörház 2. 1941: *Gátörh[áz]*. — Egykori vízügyi őrház a település határának északnyugati részén, a Morotva közelében. Ma már nincs meg, és a nevét sem ismerik. — MaKF. — T14-B2.

Gecseék köze 1968: *Gecse közik | Hoty ott laktak a Gecseik hát Gecse köziknek hitták.* — A Rákóczi Ferenc utca egy szakasza, pontos helyét nem ismerjük. Nevét az egykor itt lakó Gecse családról kapta. Az elnevezés utótagjaként álló köz földrajzi köznév 'szűk keresztutca' jelentésű, és rajta a többes szám 3. személyű birtokos személynél helyi nyelvjárási változatában szerepel. Ma már nem ismert név. — FKNT., KIs 1968: 32.

Gecsemáné lásd **Gecsemáné-kert**

Gecsemáné-kert 1970: *Gecimán, Gecemáni-kert | A káptalan idejében diszhely volt, amely olajbogyó növényzetéről, a vallási hagyományokkal kapcsolatos képzettársítás alapján kapta a nevét.* 1968: *Gecemánkert.* — A település belterületétől nyugatra az Attilatelep, a Bódi Miska-hát, a Ragáli és a Nagy-tábla között fekvő terület. A név a bibliai Gecsemáné-kertre utal, és azt fejezi ki, hogy az egykori gyümölcsöskert termése kiváló volt. **Gecsemáné** alakban is előfordul. Részai a Kis-Gecsemáné és a Nagy-Gecsemáné. — KIs 1968: 76, PJFN. 40. — T14-C4.

Gegus iskolája 1968: *Gegus iskolája.* — Egykori iskola a település központjában, pontos helyét nem ismerjük. Nevét az itt lakó és tanító Gegus Istvánról kapta. Ma már nem ismert név. — KIs 1968: 32.

Gépállomás 2025: *Géipállomás*, 1968: *Géipállomás.* — A település belterületének déli oldalán, a Válykos déli partján fekvő mezőgazdasági telephely. Ma magánkézben van. — ÉGy., KIs 1968: 33. — T37-G5.

Godolya halma lásd **Godolya-hát**

Godolya-halom lásd **Godolya-hát**

Godolya-hát 1970: *Godoja-hát*, 1938: *Godolya-hát, Godolyás-hát, Godolya-hm. [halom]*, 1906: *Godoja-hát*, 1900: *Godolya hát*, 1870: *Godoja hát*, 1864: *Godolya hát | Ohat. Vizenyős rétek közt emelkedett, terület.* 1828: *Godolya Hát*, [1810]: *Godolya hát*, 1788: *Godolya Hát*, 1777: *Godolya Hát*, 1750: *Godolya Hát*, 1730: *Godoja*

Hát, 1728: *Godolya-halma.* — Hosszan elnyúló határjelző magaslat a tiszacsegei és ohati részek határán, Telekházától északkeletre. Nevének előtagjában a terület egykori növényzetére utaló *godolya* 'körtefa' jelentésű szó szerepel, utótag pedig a *hát* 'hosszan elnyúló enyhe kiemelkedés' jelentésű földrajzi köznév. **Godolyás-hát** és **Godolyás-halom**, illetve **Godolya halma** formában is említik. Ma már nem ismert név. Lásd Godolya-hát (Tiszacsege). — FKNT., Kat., PESTY 1864/10: 179b, PJFN. 42, TESz., T9.DvT.7, T9.DvT.45, T9.DvT.227, T9.DvT.553/1–2, T9.K.67, T16.T.428, T16.T.438, ZOLTAI 1938: 21. — T15-H2.

Godolyás-hát lásd **Godolya-hát**

Gólya út lásd **Gólya utca**

Gólya utca 2025: *Góuja ucca ~ Góuja út ~ Kút ucca*, 2012: *Tabán*, 1970: *Gója utca, Kút utca, Tót Dömötör utcája*, 1968: *Gója út, Kútut, Touddömötör köze, Tabán, Tobán, Tobánba.* — Utca a belterület középső részén, a Hunyadi János utcát és a Csokonai Vitéz Mihály utcát köti össze. Hívják **Gólya út**-nak és **Kút utcá**-nak is, s ez utóbbinak **Kút út** változata is adatható.

Tóth Demeter köze és **Tóth Demeter utcája** néven ugyancsak szerepel, ezek az elnevezések az utca egykori lakójára utalnak. Forrásokban emellett **Tabán**-ként is említik, e megnevezés a *tabán* 'a falu legrégebbi része' jelentésű földrajzi köznévből alakult. Hivatalos neve **Gólya utca**. Vö. Tóth Demeter kútja. — ÉGy., FKNT., KIs 1968: 33, 39, 46, PJFN. 38, ZELEINÉ 2012: 27. — T37-G3.

Gödény-kastély 2025: *Gödény-kastéj ~ Kastéj*, 2000: *Gödény-kastély.* — Neoklasszicista kúria Ohat belterületének keleti részén. Ma üresen áll. Hívják egyszerűen **Kastély**-nak is. Tulajdo-



Gödény-kastély

Fotó: Hortobágyi Leader Egyesület

nosáról kapta a nevét. — ÉGy., VADÁSZ 2000: 28. — T15-B5.

Görbe-ér 2025: *Görbe-ér*, 1970: *Görbe-ér*, 1968: *Görbeszék-ér*, 1906: *Görbe-ér*, [1880]: *Görbe ér*, 1869: *Görbe ér*, 1852: *Görbe ér*, 1750: *Görbe Ér*. — A Nagy-Meggyes-lapost körülvevő mélyebb fekvésű, vizenyős terület a település határának délkeleti részén. Nevét alakjáról kapta. **Görbe-Szék-ér** néven is említik, mivel a Szék területén fekszik. Vö. **Görbe-ér-part**. — ÉGy., Kis 1968: 78, PJFN. 42, T9.DvT.7, T9.DvT.775/1–7, T9.DvT.816/1–10, T9.DvT.841. — T26-B2.

Görbe-ér-hát lásd **Görbe-ér-part**

Görbe-ér-part 1970: *Görbe-ér-part*, 1869: *Görbe ér hát*. — A Görbe-eret körülvevő terület a település határának délkeleti szélén. Nevének utótagjaként a *part* ’ér, vízfolyás mentén húzódó, azt követő kiemelkedés’ jelentésű földrajzi köznévről szerepel. Egy 19. századi térkép **Görbe-ér-hát**-ként tünteti fel, e névben a *hát* földrajzi köznévről ’vízből kiemelkedő, illetve a környezeténél magasabban fekvő földterület’ jelentésben áll. Ma már nem ismert név. — FKNT., PJFN. 42, T9.DvT.816/1–10. — T26-A2B2.

Görbe hodály 2025: *Görbe hodáj* | *Az le van égve. Azér Görbe hodáj, mer a hodáj ijen negyvenöt fokos szögbe van.* — Állattartó épület a település határának keleti részén, a Kis-Mártontelektől délre. Alakjáról kapta a nevét. — ÉGy. — T15-H5.

Görbe-Szék-ér lásd **Görbe-ér**

Görbe-Szék-halom lásd **Kis-Szék-halom**

Gőzmalom 2000: *Erhardt József gőz-malma*, *Erhardt József gőzmalma*, 1968: *Naddaralou*, *Poldimalma*, 1913: *Gőzmalom*, 1909: *Gőzmalom*. — Egykori gőzhajtású malom a település belterületén, a Kálváriás temetőtől délre, a Vásártérrel szemben. Első tulajdonosa Erhardt Leopold volt, az ő nevének becéző alakjával nevezték **Poldi malmá**-nak is. Később Erhardt József lett, erre utal az **Erhardt József gőzmalma** megnevezés. Majd más funkcióval csak egy része működött tovább, ekkor a **Nagy daráló** nevet viselte. E megnevezés a Kis daráló nevével áll korrelációban. Ma már nincs meg, és nevét sem ismerik. — Kis 1968: 33, 41, 43, T1.S.78.726/15–45, VADÁSZ 2000: 25. — T37-F4.



A Granárium egy 20. század eleji képeslapon
Fotó: Hungaricana

Granárium 2025: *Granárium*, 1970: *Granárium* | *Urasági majorból átalakított iskolaépület*. 1968: *Granárium iskola*. — Épület a település belterületének nyugati szélén a Tisza utcában. A 19. század végéig káptalani magtár volt, neve a *granárium* ’magtár’ köznévből alakult. Ezt követően iskolává alakították, ennek nyomán **Granárium iskola** névváltozatban is megjelenik. — ÉGy., Kis 1968: 34, PJFN. 38, ÚMTsz. — T37-F2.

Granárium iskola lásd **Granárium**

Gulyakúti-halom 2025: *Gujakúti-halom*, 1981: *Gulyakúti-halom*, 1941: *Gulyakúti hlm. [halom]*, 1934: *Gulyakúti hlm. [halom]*. — Kisebb kiemelkedés a település külterületének déli részén a Tag-tanya mellett. Nevét a halomtól egykor kissé északnyugatra álló gulyaitató-kútról kapta. — ÉGy., MaKF., M. NEPPER et al. 1981: 9, T9.K.53. — T25-F2.

Gyékényes 2025: *Gyéikényes*, 2000: *Gyéikényes*, 1981: *Gyéikényes*, 1970: *Gyéikényes* | *A művelés alá vétel előtt csak gyékényt termett*. 1867: *Gyéikényes*, 1856: *Gyéikényes*, 1852: *Gyéikényes*, 1783: *Dykinyes*. — Hosszan elnyúló, patkó alakú határrész a település nyugati határában, a Tetemes-hát és az Ásvány között fekszik. Egykor árterület volt, neve a *gyékényes* ’gyékényt termő mocsaras terület’ földrajzi köznévből alakult. Részei a Kis-Gyékényes és a Nagy-Gyékényes. Vö. **Gyékényes-hát**. — ÉGy., EKFT., FKNT., L9.VI.181.v/2, L9.VI.181.v/3, L9.VI.181.v/4, MoFnT. 2/9, PJFN. 40, VADÁSZ 2000: 11. — T14-B5.

Gyékényes-fenek lásd **Gyékényes-lapos**

Gyékényes-hát 2025: *Gyéikényes-hát*, 1913: *Gyéikényeshát*, 1909: *Gyéikényeshát*, 1906: *Gyé-*

kényeshát, 1864: *Gyikinyes hát düllő* | *Az itt elterjedő laposság, a Tiszaszabályozáselőtt sok gyikényt termelt; innen az elnevezés.* — A Gyékényes északkeleti vége a település határának nyugati oldalán, a Pecsér-hát-dülő déli oldalán. Nevének utótagjaként a *hát* földrajzi köznév 'a környezeténél magasabban fekvő földterület' jelentésben használatos. — ÉGy., FKNT., KIS 1968: 79, PESTY 1864/38: 87a, PJFN. 40, T1.S.78.726/15–45. — T14-B5.

Gyékényes-hát-dülő lásd **Gyékényes-hát**

Gyékényes-lapos 2025: *Gyékényes-lapos*, 1977: *Gyékényes lapos*, 1970: *Gyékényes-fenek*, 1935: *Gyékényesfenék*, [1880]: *Gyikines fenék*, 1870: *Gyikényes fenék*, 1864: *Gyékényes fenék* | *Ohat. Mocsár.* 1852: *Gyikényes fenék*, 1788: *Gyikényes Fenék*, 1777: *Gyékényes fenék*, 1338/1411: *Gekenustow*, 1336: *Gelenustov* [o: *Gekenustov*]. — A település északi határában, a Szarvas-ér és a Sebes-ér között fekvő egykori vízállásos terület, ma szántóföld. A történeti múltban mélyebb medre lehetett, ezt jelzik a 14. századi oklevelekben fennmaradt **Gyékényes-tó** névadatok. A 18. századtól **Gyékényes-fenek** néven említik, az elnevezés utótagjaként a *fenék* 'mélyebben fekvő, vízállásos terület' földrajzi köznév szerepel. Ma – bizonyára a terület kiszáradásával összefüggésben – **Gyékényes-lapos**-nak hívják, az elnevezés utótagja a *lapos* 'környezeténél alacsonyabban fekvő, többnyire vizenyős, legelőnek vagy kaszálónak alkalmas, sík terület' földrajzi köznév. KIS JULIANNA tévesen a területtől északra fekvő Pap tavával azonosítja. — ÉGy., FKNT., Károlyi 1: 123, Kat., KIS 1968: 76, OklSz. *herep*, PESTY 1864/10: 179b, PJFN. 40, SÁRAI 1977: 8, T9.DvT.45, T9.DvT.68, T9.DvT.775/1–7, T9.DvT.841, ZOLTAI 1935: 12. — T15-F2.

Gyékényes-tó lásd **Gyékényes-lapos**

Gyenge-halmi-dülő 2025: *Gyenge-halmi-düllőü*, 1977: *gyengehalmi düllő*, 1968: *Gyengehalmi dőülőü*. — A település belterületétől délkeletre, a Gyenge-halom mellett elterülő szántóföld. Nevének utótagjában a *dülő* 'a határnak két út vagy mezsgye közötti, többnyire hasonló talajú része' jelentésű földrajzi köznév szerepel. — ÉGy., FKNT., KIS 1968: 79, SÁRAI 1977: 8. — T15-F5.

Gyenge-halom 2025: *Gyenge-halom*, 1981: *Gyenge-hlm.* [*halom*], 1981: *Gyenge-halom*, 1977: *Gyenge halom*, 1970: *Gyënge-halom*, 1968: *Gyengehalom*, 1941: *Gyenge hlm.* [*halom*], 1934: *Gyenge hlm.* [*halom*], 1913: *Gyenge halom*, 1900: *Gyöngge halom*, 1899: *Gyenge halom*, 1897: *Gyengehalom*, 1883: *Gyenge halom*, 1880: *Gyenge halom*, 1870: *Gyenge halom*, 1869: *Gyenge halom*, 1860: *Gyenge halom*, 1856: *Gyenge halom*, 1852: *Gyenge halom*, 1850–1867: *Gyenge halom*, 1783: *Genge Halom*, [1780]: *Gyenge Halom*. — A település belterületétől délkeletre található jelentősebb halom a vasút déli oldalán. A hagyomány szerint török időkben hordták össze, és a magyar vitézek győzelmét hirdeti. A névadás indítéka bizonytalan, az előtagja talán személynév lehet. — ÉGy., EKFT., HKFT., Kat., KIS 1968: 79, L9.VI.181.v/1, L9.VI.181.v/2, L9.VI.181.v/3, L9.VI.181.v/5, L9.VI.181.v/8, MaKF., MKFT., MoFnT. 2/9, M. NEPPER et al. 1981: 10, PJFN. 41, SÁRAI 1977: 3, T1.S.78.726/1–14, T1.S.78.726/15–45, T1.S.79.386/4, T9.K.53, T9.K.67, T9.Ny.54, T10.FM.22. — T15-F5.

Gyepre jár lásd **Gyepre járó**

Gyepre járó 2025: *Gyepre járóü* ~ *Gyepre jár*, 1981: *Gyepre járó*, 1970: *Gyepre-járó*, *Gyepre-jár* | *Elhelyezkedéséről, mert minden földdarab a gyephez vezet le.* 1968: *Gyeprejáró*, *Csordajárás*, *Zsellérlegelő*, 1913: *Gyeprejár*, 1906: *Gyeprejár*, [1899]: *Gyepre járó*, 1897: *Gyeprejár*, 1870: *Gyeprejár*, *Gyepre jár*, 1869: *Gyepre járó*, 1852: *Gyepre járó*, 1850–1867: *Gyeprejáró*. — Külterületi földút s a mellette elterülő legelő a Félhalmosi úttól keletre, a Kántor-tag és a Hegyes-határ között. Nevének *járó* utótagja 'út, ahol állatok járnak' értelmű. **Gyepre jár** formában is említik. **Csordajárás** névváltozata 'a csorda által járt, kitaposott út, csapás a legelőre', illetve 'a csorda legelőhelye' jelentésű **csordajárás** földrajzi köznévből alakult. **Zsellér-legelő**-nek azért nevezték, mert a területén egykor a zsellérek legeltettek. — ÉGy., FKNT., KIS 1968: 67, L9.VI.181.v/1, L9.VI.181.v/2, L9.VI.181.v/5, MoFnT. 2/9, PJFN. 41, T1.S.78.726/1–14, T1.S.78.726/15–45, T1.S.79.386/4, T9.HmT.26. — T24-D1.

Gyökérvút 1. 1995: *Gyökérvút*, 1981: *Gyökérvút*. — Földterület a település határának keleti,

Hortobágy faluval határos szélén, a vasúti sín északi oldalán. Nevét az egykor itt álló kútról kapta, amely még az 1941-es katonai térképen is fel van tüntetve. A kutat bizonyára benőtték a környezetében lévő növények gyökerei. Ma már nem ismert név. Vö. Gyökéerkút vasúti megállóhely. Lásd Gyökéerkút (Hortobágy). — Hnt., MaKF., MoFnT. 2/9. — T16-D4.

Gyökéerkút 2. lásd **Gyökéerkút vasúti megállóhely**

Gyökéerkút vasúti megállóhely 2025: *Gyökéerkút vasúti megállóhely*, 1941: *Gyökéerkút v[asúti] m[egállóhely]*, 1883: *Gyökéerkút*, 1880: *Gyökéerkút*. — Egykori vasúti megállóhely a külterület keleti, Hortobágy faluval határos szélén a Gyökéerkúton. Térképes források röviden **Gyökéerkút**-ként is említik. 2011-ig működött. — ÉGy., HKFT., MaKF., T9.Ny.54. — T16-D5.

Gyümölcsös lásd **Szőlő alja**

Habuczki-tanya 2025: *Habucki-tanya*. — A település határának déli részén, a Tag-tanyától kissé nyugatra fekvő tanya. Tulajdonosáról kapta a nevét. — ÉGy. — T25-F2.

Hajdú-tábla 1869: *Hajdu tábla*. — Szántóföld a határ délkeleti részén, a Meggyes-halom közelében. A névadás indítékát nem ismerjük, az előtag bizonyára családnév. Az elnevezés utótagjában a *tábla* 'nagyüzemi gazdálkodás céljaira (több dűlő összevonásával) kialakított szántóterület' jelentésű földrajzi köznévv szerepel. — FKNT., T9.DvT.816/1–10. — T26-C2.

Halastavak 2025: *Halastavak ~ Ohati-halastavak*. — A Vidi-laposi-tóra és a Derzsi-tavakra használatos összefoglaló megnevezés. Mondják **Ohati-halastavak**-nak is. — ÉGy. — T16-C5D5.



Halastavak

Fotó: bojlistavak.hu

Halász-domb lásd **Halász-hegy**

Halász-hegy 1938: *Halász-domb*, 1869: *Halász hegy*, 1852: *Halász hegy*, 1780: *Halász-domb*. — A Strázsa-halomtól keletre, a Völgyestől délre található halom a határ keleti részén. Ma már nincs meg, elszántották. Nevének előtagja foglalkozásnév és családnév egyaránt lehet, utótagja a *hegy* 'vizenyős, mocsaras területből kiemelkedő kisebb halom' földrajzi köznévv. Egy 20. századi kéziratos forrás **Halász-domb**-ként említi. Ma már nem ismert név. — FKNT., T9.DvT.816/1–10, ZOLTAI 1938: 23, T9.DvT.775/1–7. — T16-B3.

Hármas-határ 1750: *Hármas határ*. — A település külterületének délkeleti határát jelző halom. Nevét az magyarázza, hogy itt találkozik Ohat, Kócs és Zám közös határa. — T9.DvT.8. — T26-C3.

Háromrőzsa 2025: *Háromrőzsa*, 1968: *Háromrőzsa*, *Háromrőzsáho*. — A Csokonai utca egy szakasza a belterület keleti szélén a Tánicsics Mihály utcával szemben. A névadás indítékát nem ismerjük, egykor talán kocsmá megnevezése lehetett. — ÉGy., Kis 1968: 34. — T37-G3.

Határ-dűlő 2025: *Határ-dűllő ~ Határ-tábla*, 1970: *Határ-tábla*, 1968: *Határtábla*, 1913: *Határ dűlő*, 1906: *Határdűlő*, 1897: *Határ dűlő*, 1895: *Határ dűlő*, 1870: *Határ dűllő*, 1864: *Határ dűllő* | *A' Debreczenhez tartozó Ohat pusztára jár véggel, innen a' név határdűllő*. — Dűllőföld a belterületől délre, a Nagy-tag nyugati oldalán. A név a területnek a határ szélén való fekvésére utal. Hívják **Határ-táblá**-nak is. E megnevezés utótagjában a *tábla* 'nagyüzemi gazdálkodás céljaira (több dűlő összevonásával) kialakított szántóterület' jelentésű földrajzi köznévv szerepel. — ÉGy. FKNT., Kis 1968: 80, PESTY 1864/38: 87a, PJFN. 42, T1.S.78.726/1–14, T1.S.78.726/15–45, T1.S.79.386/4, T9.HmT.20. — T25-F1.

Határ-fenek 1909: *Határ-fenek*, *Határ-út-fenek*, 1820: *Határ fenek*, *Határ fenék*, 1782: *Határ fenek*. — Mélyen fekvő szántóföld és legelő a település külterületének északi részén. Nevét a határ szélén való fekvése alapján kapta. A név utótagja a *fenék* 'mélyebben fekvő, vízállásos terület' jelentésű földrajzi köznévv. **Határ út**

fenék néven is említik. — FKNT., PJFN. 35, T9.SzmT.21, T16.T.427, T16.T.429. — T16-A2.

Határ-fok [1788]: *Határ fok*, [1780]: *Határ Fok*. — Kisebb vízfolyás volt a település határának északi részén a Herepen. Mára kiszáradt. Nevének előtagja arra utal, hogy az ér Egyek és Tiszacsege határvonalán húzódott, utótagjaként pedig a *fok* ’nagyobb vizekből kiágazó ér’ jelentésű földrajzi köznévv szerepel. — FKNT., T10.FM.21, T10.FM.22. — T15-E1.

Határ-laponyag [1780]: *Határ Laponyak*. — Kisebb kiemelkedés a település határának déli részén, a Kis-Szék-halom délnyugati oldalán, a tiszafüredi határszélen. Az elnevezés utótagjaként a *laponyag* ’árterületből, mocsárból kiemelkedő, rendszerint kör alakú, enyhén lejtős oldalú, lapos domb’ jelentésű földrajzi köznévv szerepel. — FKNT., T10.FM.22. — T24-D2.

Határ-tábla lásd **Határ-dűlő**

Határ út 1852: *Határ ut*. — A Szög-határ-halomtól a határ délkeleti része felé tartó út a belterülettől keletre. Egykor bizonyára hosszabb volt, mára a vasútvonal kettévágta. A határ szélső részén fekszik, erre utal a neve. — T9.DvT.775/1–7. — T15-F4, T16-A2.

Határ út fenék lásd **Határ-fenek**

Hegyes 1968: *Hegyes, Hegyesbe*. — A Morotva és az Elő-fűz között fekvő földterület a település határának északi részén. Nevét csúcsos alakjáról kapta. Ma már nem ismert név. Vö. Hegyes-kút. — Kis 1968: 80. — T14-B3.

Hegyes-fenek lásd **Hegyes-határ**

Hegyes-határ 2025: *Hegyes-határ*, 1968: *Hegyeshatár*, 1895: *Hegyes határ*, 1870: *Hegyes határ*, 1870: *Hegyes határ*, 1852: *Hegyes fenek*, 1850–1867: *Hegyes határ*. — Határrész a tiszafüredi határszélen, a Sós-fenéktől kissé délkeletre. Nevét csúcsos alakjáról kapta. Egy 19. századi térkép **Hegyes-fenek**-ként említi. A *fenék* földrajzi köznévv ’tónak, medernek, lapálnak a legmélyebb része vagy közepe’ jelentésű a névben. — ÉGy., FKNT., Kat., Kis 1968: 80, L9. VI.181.v/1, L9.VI.181.v/2, T1.S.78.726/1–14, T9.HmT.21. — T24-D3, T25-E3.

Hegyes-kút 1968: *Hegyeskút*. — A Hegyes területén lévő egykori kút, pontos helyét nem tudjuk meghatározni. Ma már nincs meg, és a nevét sem ismerik. — Kis 1968: 80.

Hegyi József gőzmalma lásd **Veres-malom**

Hegyi-malom lásd **Veres-malom**

Hercz köze 1968: *Herc köze*. — A Deák Ferenc utcának a Rákóczi utca és a Dankó Pista utca közé eső szakasza. Hercz Samu boltja volt itt, erről nevezték el. Ma már nem ismert név. — Kis 1968: 35. — T37-F4.

Herep 2025: *Herep, Herepen ~ Hereb*, 1981: *Herep*, 1970: *Herep-tó*, 1968: *Herep*, 1941: *Hereb*, 1906: *Herep-tó*, 1900: *Herep tó*, 1880: *Herep tó*, [1880]: *Herep tó*, 1869: *Herep*, 1864: *Herep folyó* | *Ohat. Tisza szakadék*. 1860: *Herep tó*, 1852: *Herep*, 1828: *Herep*, [1810]: *Herepi Morotva*, [1788]: *Hereb*, 1783: *Herep*, [1780]: *Hereb*, 1777: *Herepi Morotva*, 1760: *Herepi Morotva*, 1750: *Herep Morotva*. — Mély fekvésű vizenyős terület, részben szántóföld a belterülettől északra, a tiszadorogmai határszélen. A 19. századi térképek már lefűződött morotvaként ábrázolják az egykori Tisza-medret. A név a *herep* ’egy fajta fa’ köznévből alakult. Ilyen (*herep*) fákat a 14–15. századból való oklevelek említenek ezen a helyen: 1418: *arborem herp*, 1336: *arbores Herep*. Újabb kori forrásokban a hely vizenyős jellegére utaló **Herep-tó**, **Herep-morotva** és **Herepi-morotva** névváltozatokban is megjelenik. Ez utóbbi megnevezések utótagjában a *morotva* földrajzi köznévv ’holtág’ jelentésben szerepel. Vö. Herep-fok, Herep-part. — ÉGy., EKFT., FKNT., Károlyi 1: 123, Kis 1968: 80, 63, MaKF., MKFT., MoFnT. 2/9, PESTY 1864/10: 180a, PJFN. 38, TESz., T9.DvT.7, T9.DvT.15, T9.DvT.45, T9.DvT.227, T9.DvT.553/1–2, T9.DvT.775/1–7, T9.DvT.816/1–10, T9.DvT.841, T9.K.67, T9.Ny.52, T10.FM.21, T10.FM.22, Zs. 6: 387. — T15-E1.

Herep-fok 2025: *Herep-fok*, [1788]: *Hereb fok*, [1780]: *Hereb Fok*. — A Tökös-fokkal párhuzamos kis vízfolyás a külterület északi részén, amely a Herepből szakad ki. A név utótagjaként a *fok* ’nagyobb vizekből kiágazó ér’ jelentésű földrajzi köznévv szerepel. — ÉGy., FKNT., T10.FM.21, T10.FM.22. — T15-E1.

Herepi-morotva lásd **Herep**

Herep-morotva lásd **Herep**

Herep-part 2025: *Herep-part*, 1968: *Hereppart* | *A Herep vonalát követő földsv. — Szántóföld*

a település határának északi, Tiszadorogmával szomszédos részén. A név előtagja arra utal, hogy a terület a Herep mellett húzódik. Utótagjaként a *part* 'ér, vízfolyás mentén húzódó, azt követő kiemelkedés' jelentésű földrajzi köznévi szerepel. — ÉGy., FKNT., KIS 1968: 81. — T15-E1.

Herep-tó lásd **Herep**

Hetvenhármas 1970: *Hetvenhármas*, é. n.: *Hetvenhármas*. — Az ohati vasútállomástól nyugatra fekvő szántóföld a vasúti töltés mellett. Nevét a 73-as számú vasúti kitérőről kapta. Ma már nem ismert név. — KIS 1968: 81, PJFN. 39. — T15-H4.

Hivatal lásd **Önkormányzat**

Hodos lásd **Szög-halom**

Hodos halma lásd **Szög-halom**

Holt-Tisza 2025: *Hóut-Tisza*, 1981: *Holt-Tisza*, 1970: *Hót-Tisza*, 1968: *Houyttisza* | *A Tisza szabályozáskor levágott kanyarulata. A Nagyfát veszi körül*. 1934: *Holt Tisza*, 1913: *Holt Tisza*, 1898: *Holt Tisza*, 1883: *Holt Tisza*, 1860: *Holt Tisza*, 1845: *Holt Tisza*, [1788]: *Holt Tisza*, [1780]: *Hólt Tisza*. — Nádas terület a település külterületének északnyugati részén, a Tisza holtága. Természetes határvonalat képez Egyek és Tiszadorogma között. Az elnevezés a 18. század végétől máig változatlan formában adatható. Vö. Holt-Tisza-dűlő. — ÉGy., KIS 1968: 82, MKFT., MoFnT. 2/9, PJFN. 39, T1.S.78.726/15–45, T9.K.53, T10.FM.21, T10.FM.22, T10.FM.93, T10.FM.119, T10.T.119. — T14-C3D3.

Holt-Tisza-dűlő 1870: *Holt Tisza dűllő*, 1870: *Holt Tisza dűlő*. — Egykori dűllőföld, mely a határ északnyugati részén, a Holt-Tisza mellett, a Ragáli területén feküdt. Nevének utótagjában



Holt-Tisza

Fotó: Civertan Grafikai Stúdió

a *dűlő* 'a határnak két út vagy mezsgye közötti, többnyire hasonló talajú része' jelentésű földrajzi köznévi szerepel. — FKNT., Kat., T1.S.78.726/1–14. — T14-D3.

Homok lásd **Homok-dűlő**

Homokbánya 2025: *Homogbánya* ~ *Homokos*, 1977: *Homokos*, 1970: *Homokgödör* | *A homokbánya helyén*. 1968: *Homokos*. — Egykori homokbánya a belterületől keletre. A település házainak építéséhez szükséges homokot egykor innen termelték ki. Ma a Bányató van a helyén. A név a *homokbánya* 'gödör, amelyből homokot, esetleg földet bányásznak' földrajzi könévből alakult. Hívják **Homokos**-nak is, illetve régebben **Homokgödör** alakban is előfordult. — ÉGy., FKNT., KIS 1968: 35, PJFN. 38, SÁRAI 1977: 5. — T15-F3.

Homok-dűlő 2025: *Homog-dűllő*, 1968: *Homogdűllő*, 1913: *Homok dűlő*, 1897: *Homok dűlő*, 1870: *Homok dűllő*, 1870: *Homok dűllő*, 1869: *Homok dűlő*, 1866: *Homok*, 1864: *Homok dűllő* | *Ez nagyobbára homokos földből áll, innen az elnevezés*. — Dűllőföld a belterület déli oldalán a Félhalmosi út mellett. Egykor jóval nagyobb volt, az északi felére építették a Szőlő településrészt. Nevét homokos talajáról kapta. Az elnevezés utótagjában a *dűlő* 'a határnak két út vagy mezsgye közötti, többnyire hasonló talajú része' jelentésű földrajzi köznévi szerepel. Alkalmilag **Homok** névváltozata is adatható. — ÉGy., FKNT., Kat., KIS 1968: 81, L9.VI.181.v/5, PESTY 1864/38: 87a, T1.S.78.726/1–14, T1.S.78.726/15–45, T1.S.79.386/4. — T14-D5.

Homokgödör lásd **Homokbánya**

Homokos lásd **Homokbánya**

Horog-fok 1852: *Horog fok*, [1780]: *Horog Fok*. — Kisebb ér a település külterületének nyugati, Tiszafüreddel határos szélén, a Nagy-Kárászos déli végében. Alakjáról kaphatta nevét. Az elnevezés utótagjaként a *fok* 'nagyobb vízből kiágazó ér' jelentésű földrajzi köznévi szerepel. — FKNT., L9.VI.181.v/2, T10.FM.22. — T14-A3.

Hóstya 2025: *Hóustya*, *Hóustyára*, *hóustyaji*, 2000: *Hóstya*, 1977: *Hóstya*, 1970: *Hóstya*, 1968: *Houstya*. — A település egyik legrégebbi része a belterület nyugati szélén. A Deák Ferenc utca, a Toldi Miklós utca, a Kossuth Lajos utca és a Rákóczi Ferenc utca tartozik ide. A források szerint a 17–18. században szegény lakosok, a

zsellérek éltek a területén, erre utal a „Fényes Új sor, szegény Felvég, koldus Hóstya” mondás. Neve a *hóstya* ’a falu félreeső, szélső része’ jelentésű földrajzi köznévből alakult. — ÉGy., FKNT., Kis 1968: 35, PJFN. 38, SÁRAI 1977: 2, VADÁSZ 2000: 25. — T37-E3F3.

Hosszú-Bozsó lásd **Nagy-Bozsó**

Hosszú-hát 1970: *Hosszú-hát* | *Hosszan elnyúló kiemelkedő, lassan magasodó terület*. 1867: *Hoszu hát, Hosszú hát*, 1856: *Hosszu hát*. — Határrész a település belterületétől nyugatra, a Czukási-erdőtől délre. Nevét hosszan elnyúló alakjáról kapta. Az elnevezés utótagjaként álló *hát* földrajzi köznévből kiemelkedő, illetve a környezeténél magasabban fekvő földterület’ jelentésben szerepel. Ma már nem ismert név. — FKNT., L9.VI.181.v/1, L9.VI.181.v/4, PJFN. 40. — T14-C4.

Hosszú-rét 1935: *Hosszurét*, 1909: *Hosszurét*, 1883: *Hosszurét*, [1880]: *Hosszú-rét*, 1869: *Hosszú Rét*, 1852: *Hosszu Rét*. — Hosszan elnyúló terület az ohati részekén, a Kis-Mérföldes-halom délnyugati oldalán. Alakjáról kapta a nevét. Az elnevezés utótagjaként a *rét* ’vízinövényekkel benőtt, lápos, mocsaras, vizenyős terület’ jelentésű földrajzi köznévből szerepel. Ma már nem ismert név. — FKNT., T9.DvT.775/1–7, T9.DvT.816/1–10, T9.DvT.841, ZOLTAI 1935: 16. — T16-B4C5.

Hősök kertje 2025: *Hőűsök kertje*, 1968: *Hőűsök kertje*. — Körülkerített emléktér a Fő téren. A két világháborúban elhunytak emlékét őrzi. — ÉGy., Kis 1968: 35. — T37-F3.

Hunyadi János utca 2025: *Hunyadi János ucca ~ Hunyadi ucca ~ Hunyadi út*, 2012: *Hunyadi út, Újsor út*, 1977: *ujsor*, 1970: *Hunyadi János utca*, 1968: *Hunyadi ucca, Újsor*. — Utca a belterületen, a Fő tértől a Vasút utcáig húzódik. **Hunyadi utcá**-nak és **Hunyadi út**-nak is mondják. Forrásokban *Új sor* és *Újsor út* változatban is említik. Hivatalos neve *Hunyadi János utca*. — ÉGy., Kis 1968: 35, 48, PJFN. 38, SÁRAI 1977: 3, ZELEINÉ 2012: 27. — T37-F3F5.

Hunyadi út lásd **Hunyadi János utca**

Hunyadi utca lásd **Hunyadi János utca**

Húsos-tábla lásd **Juhhúsos**

Ipari-tábla lásd **Zsellér-föld**

Iparos-Páskom 2025: *Iparos-Páskom ~ Vértés-lapos* | *Van ennek egy újkori neve: Vértés-lapos*.

Na most ennek semmi köze a vérthez, hanem ennek a története az, hogy valamikor a hatvanas évek elején kukoricát törni idejöttek Létavértesről emberek. ... És ők törték ot télen a kukoricát, és ezér let Vértés-lapos, az a rész ottan. — Szántóföld és legelő a település belterületétől keletre, a Páskomnak a Sernevál és Telekháza között fekvő része. Egykor az iparosoknak volt itt birtokuk, erre utal a neve. Az itt dolgozó létavértesi munkások után mondják **Vértés-lapos**-nak is. Ez utóbbi elnevezés utótagjaként a *lapos* ’környezeténél alacsonyabban fekvő, többnyire vizenyős, legelőnek vagy kaszálónak alkalmas, sík terület’ földrajzi köznévből szerepel. — ÉGy., FKNT. — T15-F3.

Ipartestület 1968: *Ipartestület* | *A falubeli kisiparosok építették a 30-as évek elején*. — Egykori ipartestületi székhely, mely a Fő utca és a Bartók Béla utca sarkán áll. A 20. század végén mozi működött benne. Ma már nem ismert név. — Kis 1968: 35. — T37-F4.

Ipartestületi-kút lásd **Ábris kúja**

Iskola 1. 2025: *Iskola ~ Állami iskola*. — Általános iskola a belterület központjában, a Fő út 1. szám alatt, a Templommal szemben. Egykori fenntartója miatt hívják **Állami iskolá**-nak is. Hivatalos neve *Szent János Katolikus Bölcsőde, Óvoda, Általános Iskola és Alapfokú Művészeti Iskola*. — ÉGy. — T37-F3.

Iskola 2. lásd **Félhalomi iskola, Ohati iskola István-major** 1970: *István-major, Pecsér-tanya* | *A Pecsér nevű területen épült tanya*. 1968: *Isvám-major*, 1934: *István-mjr. [major]*, 1900: *István mjr. [major]*, 1880: *István major*. — Egykori káptalani tanyaközpont a település belterületétől nyugatra, az Attilateleptől délnyugatra, a Pecsér közelében. Nevét bizonyára tulajdonosáról kapta. Az elnevezés utótagjaként a *major* földrajzi köznévből ’mezőgazdasági telep a falun kívül’ jelentésű. Elhelyezkedésével összefüggésben **Pecsér-tanya** változatban is előfordul. Ma már nincs meg, és a nevét sem ismerik. — FKNT., Kis 1968: 82, PJFN. 40, T9.K.53, T9.Ny.54, T9.K.67. — T14-B4.

Iváni út lásd **Béke utca**

Jakab köze 1968: *Jakap köze*. — A Baross utcából nyíló zsákutca. Nevét az egykor itt lakó Jakab Lászlóról kapta. Az elnevezés utótagjaként a *köz* földrajzi köznévből ’szűk keresztutca’

jelentésű. Ma már nem ismert név. — FKNT., K1s 1968: 36. — T37-F2.

Jobbágy-tanya 1970: *Jobbágy-tanya* | *Egykori tulajdonosáról*. 1968: *Jobbágy tanyája*, 1941: *Jobbágy-tny. [tanya]*, 1934: *Jobbány-tny. [tanya]*. — Egykori tanya a határ déli részén, a Csattagtól keletre, a Gulyakúti-halom nyugati oldalán. Nevét egykori tulajdonosának a családnevéről kapta. Egy 20. századi kézirat forrás **Jobbágy tanyája**-ként említi. Ma már nincs meg, és a nevét sem ismerik. — K1s 1968: 82, MaKF., PJFN. 41, T9.K.53. — T25-E1F1.

Jobbágy tanyája lásd **Jobbágy-tanya**

Jordán 2025: *Jordán* | *A Pléjbánija kertye mögötti terület, a maji Széjcséjnyi út egy része. Jordán vize miatt, hād belterületi, lefojás nélkül vize van, gondolom, azért neveszték így, mert it lakik a pap, hát legyen akkor ez a Jézus vize*. 2012: *Jordán*, 1968: *Jordán, Jordánba*. — Kisebb településrész a belterület középső részén, a Széchenyi István utca és a Dózsa György utca találkozásánál. Nevéhez a Jordán folyó neve szolgált alapul. — ÉGy., K1s 1968: 36, ZELEINÉ 2012: 27. — T37-F3.

Juhász-telek 1844: *Juhász-telek*. — Egykori kiemelkedés az ohati részeken, valahol a Völgyestől délnyugatra állt, pontos helyét nem ismerjük. Az elnevezés utótagjaként a *telek* 'környezeténél magasabban fekvő, dús növényzetű, jó minőségű legelő' értelmű földrajzi köznévi szerepel, előtagja pedig közszo vagy családnév egyaránt lehet. — FKNT., ZOLTAI 1938: 26.

Juhúsos 2025: *Juhúsos* | *Ez azért let Juhúsos, mer a vonat itt elütöd birkákat*. 1970: *Juhúsos, Húsos-tábla* | *A Pecsér-háton leégett egy juhodály, és a beleégett birkákat e területre hordták ki*. 1968: *Juhúsos tábla, Húsos tábla*. — Kisebb

szántóföld a külterület nyugati, Tiszafüreddel határos szélén, az Ásvány nyugati oldalán. Nevét arról kapta, hogy egykor juhtetemetek temettek el a területén. A jelenkori hagyomány vonat által elütött birkákkal hozza kapcsolatba az elnevezést. Forrásokban **Juhúsos-tábla** és **Húsos-tábla** néven ugyancsak említik. Ezek utótagjában a *tábla* 'nagyüzemi gazdálkodás céljaira (több dülő összevonásával) kialakított szántóterület' jelentésű földrajzi köznévi szerepel. — ÉGy., FKNT., K1s 1968: 82, 83, PJFN. 40. — T24-B1.

Juhúsos-tábla lásd **Juhúsos**

Kacsatelep 2025: *Kacsatelep ~ Baromfitelep*. — Állattartó telep Ohat nyugati részén. Ma is megvan, de üresen áll. Mondják **Baromfitelep**-nek is. — ÉGy. — T16-B5, T26-B1.

Kádár-Völgyes 2025: *Kádár-Völgyes*, 1970: *Kádár-völgyes* | *A megművelőjéről*. 1968: *Kádár-völgyes, Nagyvölgyes*. — Szántóföld a település határának ohati részén, a Völgyes déli oldalán. Nevét *Kádár* családnévű tulajdonosáról kapta. A mérete miatt **Nagy-Völgyes**-ként is említik, amely a Kis-Völgyes nevével áll korrelációban. Vö. Vásáry-Völgyes. — ÉGy., K1s 1968: 83, 102, PJFN. 39. — T16-A3.

Kálvária-domb 2025: *Kálvárija-domb*. — A Kálvária temető északi oldalán álló kiemelkedés, melyen Jézus szenvedéseit ábrázoló kálvária építmény áll tizennégy stációval. — ÉGy. — T37-F4.

Kálváriás temető lásd **Kálvária temető**

Kálvária temető 2025: *Kálvárija temetőü ~ Kálvárijás temetőü*, 2000: *Kálváriás temető*. — Katolikus temető a település belterületén, a Bartók Béla utca, az Árpád utca, az Erzsébet utca és a Tavasz utca által bezárt területen fek-



Kálvária-temető

Fotó: Hortobágyi Leader Egyesület

szik. Nevét a temető északi oldalán álló Kálvária-dombról kapta. **Kálváriás temető**-nek is mondják. — ÉGy., VADÁSZ 2000: 22. — T37-F4.

Kanális 2025: *Kanális*, 1968: *Kanális*. — A Kótának a belterület nyugati oldala mellett folyó szakasza. Neve a *kanális* 'mesterséges vízelvezető árok' jelentésű földrajzi köznévből alakult. Folytatása az Egyeki-mellékcsatorna. — ÉGy., FKNT., KIS 1968: 36. — T14-D4, T37-F2.

Kandúrvár lásd **Rózsadomb**

Kántor iskolája 2025: *Kántor iskolája | Tanító-kántor oktatod benne*. 1968: *Kántor iskolája*. — Egykori iskola a település belterületének északi részén a Tisza utcán, a Granáriummal szemben. Az épülete ma is áll, egyházi célokat szolgál. — ÉGy., KIS 1968: 37. — T37-F2.

Kántor-tag 2025: *Kántor-tag*, 1970: *Kántor-tag*, 1968: *Kántortag*. — A Félhalmosi úttól keletre, a Gyepre járó és az Állomás-tag között fekvő szántóföld. Nevét arról kapta, hogy egykor egyházi tulajdonú föld volt. Az utótagként álló *tag* földrajzi köznévből 'a tagosított, művelés alatt levő határ egyben levő darabja' jelentésű a névben. — ÉGy., FKNT., KIS 1968: 83, PJFN. 41. — T14-D5, T24-D1.

Káposzta-hát 2025: *Káposzta-hát*, 1977: *Káposztahát*, 1968: *Káposztahát*, 1860: *Kaposztas*. — Magasabban fekvő terület a Bodajcsban, a Sár-zug, a Páskom és a belterület északi része között. Nevének utótagjában a *hát* 'vízből kiemelkedő, illetve a környezeténél magasabban fekvő földterület' jelentésű földrajzi köznévből szerepel, előtagja pedig arra utal, hogy a területen egykor káposztát termesztettek. Forrásokban **Káposztás** néven is előfordul. — ÉGy., FKNT., KIS 1968: 83, MKFT., SÁRAI 1977: 6. — T15-E3.

Káposztás lásd **Káposzta-hát**

Kárászos 2025: *Kárászos*, 1970: *Kárászos | Halat is lehet benne fogni*. 1968: *Kárászos, Kárászosba*, 1864: *Kárászos fenék | Nagy laposság a kaszálló réten, a Tiszaszabályozás előtti árvizek után, itt sok hal, leginkább kárász fogatott, innen az elnevezés*. — Szántóföld a település külterületének nyugati határszélén, a Morotvától nyúlik a Kis-Ordító és a Nagy-Ordító között a tiszafüredi határig. Egykor vízállás volt, neve a benne előforduló jellegzetes halfajtára utal. PESTY adatközlésében **Kárászos-fenek** változatban szerepel, ennek utótagjaként a *fenék* földrajzi köznévből

'mélyebben fekvő, vízállásos terület' jelentésű. Részzei a Kis-Kárászos és a Nagy-Kárászos. — ÉGy., FKNT., KIS 1968: 83, PESTY 1864/38: 87a, PJFN. 39. — T14-A3.

Kárászos-fenek lásd **Kárászos**

Kastély lásd **Gödény-kastély**

Kaszáló-hát [1788]: *Kaszáló hát*. — A Szilágy-ér déli oldalán fekvő földterület, mely egykor bizonyára kaszálóként funkcionált. Az elnevezés utótagjaként a *hát* 'vízből kiemelkedő, illetve a környezeténél magasabban fekvő földterület' jelentésű földrajzi köznévből szerepel. — FKNT., T10.FM.21. — T14-D2.

Katona János tanyája 1968: *Katona János tanyája*. — Egykori tanya a település határának északnyugati részén, a Vitéz-telken. Tulajdonosáról kapta a nevét. Ma már nincs meg, és a nevét sem ismerik. — KIS 1968: 83. — T14-B3.

Katona Kálmán-dűlő 1968: *Katonakálmándűllő*. — Kisebb szántóföld a Szilágy-értől északra, a Felső-rét mellett. Tulajdonosáról kapta a nevét. Az elnevezés utótagjában a *dűlő* 'a határnak két út vagy mezsgye közötti, többnyire hasonló talajú része' jelentésű földrajzi köznévből szerepel. Ma már nem ismert név. — FKNT., KIS 1968: 83. — T14-D2.

Kecskekút 1968: *Kecskekút*. — Kecskék itatását szolgáló kút volt a település belterületétől keletre, valahol a Sziget-hát-legelőn. Ma már nem ismert név. — KIS 1968: 84.

Kemény-tanya 2025: *Kemény-tanya*. — Jelentősebb tanya a belterülettől kissé keletre, a Szög-határban. Tulajdonosáról kapta a nevét. — ÉGy. — T15-F4.

Kenderáztató 1970: *Kenderáztató*, 1968: *Kenderáztató*. — Egykori kenderáztató hely a Holt-Tiszának a Birkamosó melletti részén, a Páskom közelében. Ma már nem ismert név. — KIS 1968: 84, PJFN. 39. — T14-D3.

Kenderes-halmi-dűlő 2025: *Kenderés-halmidűllő*, 1968: *Kendereshalmi dűllő*. — Szántóföld Telekházától délnyugatra a Csegei út mellett, a Bodajcstól Telekházáig tart. Nevét a területén álló Kenderes-halomról kapta. Az elnevezés utótagjában a *dűlő* 'a határnak két út vagy mezsgye közötti, többnyire hasonló talajú része' jelentésű földrajzi köznévből szerepel. — ÉGy., FKNT., KIS 1968: 84. — T15-F3F4.

Kenderes-halom 2025: *Kendérés-halom ~ Kendér-halom*, 1981: *Kender-hlm. [halom]*, 1970: *Kendérés-halom, Kendér-halom | Az itt termelt növényről. A kunhalomlánc belső vonulatának tagja*. 1968: *Kenderes halom*, 1941: *Kenderes-hlm. [halom]*, 1938: *Kenderes-halom*, 1906: *Kendereshalom*, 1883: *Kenderes Hlm. [Halom]*, 1880: *Kenderes Hlm. [Halom]*, 1860: *Kenderes halom*, 1788: *Kenderes halom*, 1783: *Kenderes Halom*, 1777: *Kenderes Halom*, 1750: *Kenderes Halom*. — Kisebb kiemelkedés Telekházától délnyugatra a Mátyás-ér közelében. **Kender-halom** néven is említik. Nevét az egykor itt termelt növényről kapta. Vö. Kenderes-halmi-dűlő. — ÉGy., EKFT., HKFT., Kis 1968: 84, MaKF., MKFT., MoFnT. 2/9, PJFN. 40, T9.DvT.7, T9.DvT.45, T9.DvT.68, T9.Ny.52, ZOLTAI 1938: 29. — T15-F3G3.

Kenderföld lásd **Kendertag**

Kenderföldi-dűlő lásd **Kendertag**

Kender-halom lásd **Kenderes-halom**

Kendertag 2025: *Kendertag ~ Tag egy*, 1977: *Kendertag*, 1970: *Kendertag | A növényről*. 1968: *Kender-főüdi dűllő, Tag etty*, 1913: *Kenderföld*, 1906: *Kenderföld*, 1897: *Kenderföld*, [1890]: *Kender föld*, 1870: *Kenderföld*. — Szántóföld a település belterületétől keletre a Gyenge-halom északkeleti oldalán. Nevének utótagjaként a *tag* földrajzi köznévről ’a tagosított, művelés alatt levő határ egyben levő darabja’ jelentésű, az előtagja az itt termesztett növényre utal. **Kenderföld** és **Kenderföldi-dűlő** változatban is említik, ennek utótagja a *dűllő* ’a határnak két út vagy mezsgye közötti, többnyire hasonló talajú része’ jelentésű földrajzi köznévről. A Nagy-tag legészakibb táblája, emiatt **Tag egy**-nek is mondják. A téves idejében általánosan használták az ilyen típusú, sorszámozott elnevezéseket. Vö. Tag kettő, Tag három, Tag négy. — ÉGy., FKNT., Kis 1968: 84, 115, PJFN. 40, SÁRAI 1977: 5, T1.S.78.726/1–14, T1.S.79.386/4, T1.S.78.726/15–45, T9.HmT.17. — T15-F5.

Kénytelen-fok 1850–1867: *Kéntelen fok*, [1780]: *Kintelen Fok*, 1783: *Kuntelen Fok*. — Egykori kis vízfolyás a település határának északnyugati részén. A Morotvából szakadt ki és a Holt-Tiszába vitte a vizét. Mára kiszáradt. Nevének utótagjaként a *fok* ’nagyobb vizekből kiágazó ér’ jelentésű földrajzi köznévről szerepel,

az előtag névadásbeli szerepét nem ismerjük. — EKFT., FKNT., L9.VI.181.v/1, T10.FM.22. — T14-C3.

Kerek-Bozsó 1968: *Keregbozsou ~ Mélybozsou*. — A Bozsónak a Bozsói-erdő melletti része a külterület nyugati oldalán. Nevét alakjáról kapta. Mélyebb fekvése alapján **Mély-Bozsó**-nak is nevezték. Ma már nem ismert név. Vö. Hosszú-Bozsó, Kis-Bozsó, Nagy-Bozsó. — Kis 1968: 85, 95. — T24-B1.

Kert sor lásd **Eötvös utca**

Keskeny-ér 1869: *Keskeny ér*, 1852: *Keskeny ér*. — Egykori kis ér, mely a Tövises-hát keleti végénél, a Tövises laposa északi oldalán folyt. Mára kiszáradt, és a helyén szántóföld van. — T9.DvT.775/1–7, T9.DvT.816/1–10. — T15-G2.

Keskeny-lapos 1869: *Keskeny lapos*, 1852: *Keskeny lapos*. — Hosszan elnyúló terület, egykori vízállás az ohati részeken, a Ménes laposa déli oldalán. Mára kiszáradt, a helyén műveletlen terület van. Alakjáról kapta a nevét. Az elnevezés utótagjaként a *lapos* ’környezeténél alacsonyabban fekvő, többnyire vizenyős, legelőnek vagy kaszálónak alkalmas, sík terület’ földrajzi köznévről szerepel. — FKNT., T9.DvT.775/1–7, T9.DvT.816/1–10. — T15-H4.

Két vasút köze 1970: *Két-vasút köze*, *Vasút köze*, 1968: *Kéitvasút köze*. — Kisebb határrész a külterület ohati részén. Nevét azért kapta, mert a Debrecen–Füzesabony-vasútvonal és az abból északra kiágazó, a tiszacsegei Nagymajor felé tartó mellékvonal között fekszik. Nevének utótagjaként a *köz* földrajzi köznévről leginkább ’két terület közötti hely’ jelentésű lehet. **Vasút közé**-nek is említik. Ma már nem ismert név. — FKNT., Kis 1968: 85, PJFN. 40. — T16-B4.

Kétöklű lásd **Kétöklű-halom**

Kétöklű-halom 2025: *Kéitöklű-halom ~ Kéitöklű*, 1981: *Kétöklű-halom*, 1977: *Két öklű*, 1970: *Két-öklű-halom | A két kimagasló pontról*. 1968: *Kéitöklű halom*, 1938: *Kétökrű, Kétökör-halom*, 1909: *Kétöklű, Nagy kétöklű halom*, 1906: *Nagy kétöklű halom*, 1883: *Nagy két ökrű Hlm. [Halom]*, 1880: *Nagy két ökrű Hlm. [Halom]*, 1870: *Kétökrű, Két-ökör-halom*, 1869: *Nagy két ökrű halom*, 1864: *Kétökrű halom | Ohat. Magános domb*. 1852: *Nagy két ökrű halom*, 1783: *Kett ökrű hal[om]*, 1777: *Két Ökrű Halom*, 1750: *Két ökrű Halom*. — Két halom és

a körülötte lévő földek a település belterületétől keletre az ohati részeken, a Feles-földek északi oldalán. Eredetileg **Kétökrű-halom**-nak hívták, ami azzal van összefüggésben, hogy a 18. században a határ többi részén használatos gyakorlattól eltérően ezeket a földeket nem négy vagy hat ökörrel szántották, a művelésükhöz csupán két ökröt fogtak igába. Ennek a névnek további változatai voltak a **Kétökör-halom** és a **Nagy-Kétökrű-halom** elnevezések. Ez utóbbi a tőle északkeletre fekvő Kis-Kétökrű-halom nevével áll korrelációban. Később a név előtagját a névhasználók a páros halom ökökre emlékeztető alakjával összefüggésben átértelmezték, ezt jelzik a **Kétöklű-halom** mellett a további változatok is: **Kétöklű**, **Nagy-Kétöklű-halom**. Vö. Kétöklű-tábla. — ÉGy., EKFT., HKFT., KIS 1968: 85, MoFnT. 2/9, PESTY 1864/10: 185a, PJFN. 40, SÁRAI 1977: 8, T9.DvT.7, T9.DvT.45, T9.DvT.775/1–7, T9.DvT.816/1–10, T9.Ny.52, VADÁSZ 2002: 152, ZOLTAI 1938: 29. — T15-G4.

Kétöklű-tábla 1968: *Kétöklű tábla*. — A Kétöklű-halom körül fekvő szántóföld a település belterületétől keletre. Az elnevezés utótagjában a *tábla* 'nagyüzemi gazdálkodás céljaira (több dűlő összevonásával) kialakított szántóterület' jelentésű földrajzi köznévi szerepel. Ma már nem ismert név. — FKNT., KIS 1968: 85. — T15-G4.

Kétökör-halom lásd **Kétöklű-halom**

Kétökrű lásd **Kétöklű-halom**

Kétökrű-halom lásd **Kétöklű-halom**

Kibocsájtó-halom [1780]: *Ki bocsájtó Halom*. — Kiemelkedés volt a település határának délnyugati részén, a Cseppentő-halom és a Pongrác-halom között. A névadás indítékát nem ismerjük. — T10.FM.22. — T37-G2.

Kígyó lásd **Kígyós-lapos**

Kígyós lásd **Kígyós-lapos**

Kígyós-fenek 2025: *Kígyóus-fenek* | *A Kígyóus-lapos legméjébe réjsze*. 1970: *Kígyós-fenek*, 1906: *Kígyós-fenek*, [1880]: *Kígyós fenék*, 1870: *Kígyós fenék*, 1852: *Kígyos fenek*. — Vizenyős legelő Telekháza nyugati oldalán, a Mátyás-ér mellett. A Kígyós-lapos mélyebben fekvő része. Nevének utótagjaként a *fenék* 'mélyebben fekvő, vízállásos terület' jelentésű földrajzi köznévi szerepel. — ÉGy., FKNT., Kat., PJFN. 41, T9.DvT.775/1–7, T9.DvT.841. — T15-G3.

Kígyós-lapos 2025: *Kígyóus-lapos* | *A Mátyás-érből ágazik le Telek alatt*. 1977: *Kígyóslapos*, 1970: *Kígyós*, 1935: *Kígyós laposa*, 1968: *Kígyouzs*, *Kígyouzsba*, 1880: *Kígyó*, 1869: *Kígyós*, 1864: *Kígyós laposs* | *Ohat. Mocsáros rét*, 1780: *Kígyós laposa*. — Mély fekvésű terület Telekháza délnyugati oldalán. Neve az itt előforduló hullókre utal. Az elnevezés utótagjaként a *lapos* 'környezeténél alacsonyabban fekvő, többnyire vizenyős, legelőnek vagy kaszálónak alkalmas, sík terület' földrajzi köznévi szerepel. **Kígyó** és **Kígyós** néven is említik. Vö. Kígyós-fenek. — ÉGy., FKNT., KIS 1968: 85, PESTY 1864/10: 181a, PJFN. 41, SÁRAI 1977: 8, T9.DvT.816/1–10, T9.DvT.1435, ZOLTAI 1935: 19. — T15-F3.

Kintvaló 1970: *Kintvaló*. — Kisebb határrész a település külterületének keleti, Tiszacsegével határos szélén a Nyugati-főcsatorna közelében. A név a *kintvaló* 'a falu szélén fekvő szántóföld' jelentésű földrajzi köznévből alakult. Ma már nem ismert név. — FKNT., PJFN. 40. — T16-C4.

Király-halom [1780]: *Király Halom*. — Egykori kiemelkedés a Bodajcs déli oldalán, a Szamár-háton. Nevének előtagja családnév lehet. — T10.FM.22. — T15-F4.

Kisasszony-rét 2025: *Kisasszony-rét*, 1970: *Kisasszony-rét*. — A külterület nyugati részén a Szent-nyilas déli oldalán fekvő legelő. A névadás alapját a helybeliek szerint az adta, hogy a terület szúrós, töviskes növényzete miatt csak olyan pipiskedve lehetett itt járni, ahogy a kisasszonyok szoktak. Az elnevezés utótagjaként a *rét* földrajzi köznévi 'vizinövényekkel benőtt, lápos, mocsaras, vizenyős terület' jelentésű. — ÉGy., FKNT., PJFN. 40. — T14-B4C4.

Kis-Békás 1970: *Kis-békás*, 1968: *Kisbékás*. — Szántóföld a település határának nyugati részén, a Békás kisebbik, magasabban fekvő része. Nádas, vizenyős terület. Neve a tőle nyugatra fekvő Nagy-Békás nevével áll korrelációban. Ma már nem ismert név. — KIS 1968: 86, PJFN. 40. — T14-B4.

Kis-Bozsó 1968: *Kisbozsó*. — A Bozsó kisebbik, déli része a külterület nyugati oldalán. Neve a tőle északra fekvő Nagy-Bozsó nevével áll korrelációban. Ma már nem ismert név. — KIS 1968: 86. — T24-B1.

Kis-Csattag 2025: *Kis-Csattag* ~ *Kis-Csattag-lapos*, 1981: *Kis-Csattag-lapos*, 1968: *Kiscsat-*

tag, 1934: *Kiscsatak-lapos*, 1852: *Kis Csattag*. — A Csattagnak a kisebbik, északi része a település határának déli részén. Neve a tőle délre fekvő Nagy-Csattag nevével áll korrelációban. **Kis-Csattag-lapos** néven is említik. E névváltozat utótagjaként a *lapos* ’környezeténél alacsonyabban fekvő, többnyire vizenyős, legelőnek vagy kaszálónak alkalmas, sík terület’ értelmű földrajzi köznévv szerepel. — ÉGy., FKnt., Kis 1968: 86, L9.VI.181.v/2, MoFnT. 2/9, T9.K.53. — T25-E1.

Kis-Csattag-lapos lásd **Kis-Csattag**

Kis-Csípő-halom 1968: *Kiscsípőühalom*, 1938: *Kiscsípő [halom]*. — A Nagy-Csípő-halomnak is nevezett Csípő-halomtól keletre álló kisebb halom a település határának keleti részén. Nevét azért kapta, mert az előbbihez képest kisebb méretű. Ma már nem ismert név. — Kis 1968: 86, ZOLTAI 1938: 16. — T26-C1D1.

Kis-Csonka-halom lásd **Csonka-halom**

Kis daráló lásd **Veres-malom**

Kis-erdő 2025: *Kis-erdőü*. — Erdő a település határának keleti részén, Ohattól kissé északnyugatra. Nevét méretéről kapta. — ÉGy. — T16-A5B5.

Kis-Gecsemáné 1968: *Kizsgécemán*. — A Gecsemáné-kert kisebbik része, a település belterületétől nyugatra. Egykor általános iskolai gyakorlókertként használták. Neve a Nagy-Gecsemáné nevével áll korrelációban. Ma már nem ismert név. — Kis 1968: 86. — T14-C3D3.

Kis-Gyékényes 2025: *Kizs-Gyéikényés*, 1970: *Kis-gyéikényés*, 1968: *Kizsgyikényés*. — A Gyékényes kisebbik, nyugati része a település nyugati határában. Neve a tőle keletre fekvő Nagy-Gyékényes nevével áll korrelációban. — ÉGy., Kis 1968: 86, PJFN. 40. — T14-B5.

Kis Istók fokja [1780]: *Kis Istók Fokja*. — Az Ásott-foktól nyugatra található kisebb vízfolyás, mely a Morotva és a Herep között húzódik. Nevének előtagja személynév, utótagja pedig a *fok* ’nagyobb vizekből kiágazó ér’ jelentésű földrajzi köznévv szerepel. — FKnt., T10. FM.22. — T14-B2.

Kis-Kárászos 1845: *K[is] Kárászos*. — A Kárászos kisebbik része a település külterületének nyugati határszélén, a Tetemes-hát keleti oldalán. Neve a Nagy-Kárászos nevével áll korrelációban. — T10.T.119. — T14-A3.

Kis-Kétöklű-halom 1883: *Kis-ökör-halom*, 1880: *Kis ökör Hlm. [Halom]*, 1852: *Kis két ökrű halom*. — Halompár a település belterületétől keletre az ohati részekén, a Telekházasi út mellett. A Fene-halomtól délre, az Ásott-halomtól pedig nyugatra fekszik. A forrásokban kezdetben **Kis-Kétökrű-halom** és **Kis-Ökör-halom** alakban volt jelen, amely megnevezések azzal vannak összefüggésben, hogy a 18. században a határ többi részén használatos gyakorlattól eltérően ezeket a földeket nem négy vagy hat ökrrel szántották, a művelésükhöz csupán két ökröt fogtak igába. Később a név előtagját a névhasználók a halompár ökökre emlékeztető alakjával összefüggésben átértelmezték, ezt jelzi a *Kis-Kétöklű-halom* névforma. Neve a tőle délnyugatra fekvő Nagy-Kétöklű-halom nevével áll korrelációban, és azt fejezi ki, hogy ahhoz viszonyítva kisebb méretű. Ma már nem ismert név. — T9.DvT.775/1–7, T9.Ny.52, VADÁSZ 2002: 152, ZOLTAI 1938: 30. — T15-F4G4.

Kis-Kétökrű-halom lásd **Kis-Kétöklű-halom**

Kis-Kóta lásd **Kis-Kóta-csatorna**

Kis-Kóta-csatorna 2025: *Kis-Kóyta-csatorna*, 1866: *Kiskóta-csatorna*, 1860: *Kis Kóta*, 1852: *Kis Kóta folyó*. — A Kótának az Attilateleptől délre húzódó szakasza. Neve a Nagy-Kóta-Csatorna nevével áll korrelációban. Forrásokban **Kis-Kóta** és **Kis-Kóta-folyó** alakban is megjelenik. — ÉGy., Kis 1968: 87, L9.VI.181.v/2, MKFT. — T14-C4D4.

Kis-Kóta-folyó lásd **Kis-Kóta-csatorna**

Kis köz lásd **Blaha Lujza utca, Ék utca**

Kis-Márton-telek 1970: *Kis-Márton-telek*, 1968: *Kismártontelek*. — A Márton-telek nyugati részén fekvő legelő, mely az Ohati állomás déli oldalán húzódik. Ma már nem ismert név. — Kis 1968: 87, PJFN. 41. — T16-A4.

Kis-Meggyes 1968: *Kismeggyes tábla*, 1870: *Kis-Medgyes*, 1869: *Kis Meggyes*. — Szántófield a település határának délkeleti részén, a Meggyes északi, kisebbik oldala. Neve a Nagy-Meggyes nevével áll korrelációban. **Kis-Meggyes-tábla** néven is említik. Ennek utótagjában a *tábla* ’nagyüzemi gazdálkodás céljaira (több dülő összevonásával) kialakított szántóterület’ jelentésű földrajzi köznévv szerepel. Ma már nem ismert név. — FKnt., Kat., Kis 1968: 87, T9.DvT.816/1–10. — T26-B2.

Kis-Meggyes-lapos 1968: *Kismeggyeslapos*, 1864: *Megyes laposs kis* és nagy | *Ohat. Vizenyős rét a kócsi határban*. — A Meggyes-lapos északi, kisebbik része a Szincsák-tábla mellett. Neve a tőle délre fekvő Nagy-Meggyes-lapos nevével áll korrelációban. Ma már nem ismert név. — Kis 1968: 87, PESTY 1864/10: 182a. — T26-B2.

Kis-Meggyes-tábla lásd **Kis-Meggyes**

Kis-Mélyföldes lásd **Kis-Mélyföldes-halom**

Kis-Mélyföldes-halom lásd **Kis-Mérföldes-halom**

Kis-Mérföldes-halom 2025: *Kis-méirföüdes-halom*, 1968: *Kismérföüdes halom*, 1955: *Kis-mélyföldes halom*, 1938: *Mélyföldes, Kismélyföldes-halom*, 1934: *Kismérföldes hlm. [halom]*, 1869: *kis merföldes halom, Kis mérföldes halom*, 1866: *Kis Melyföldes*, 1864: *Kismély földes halom* | *Ohat. Egyes halom*. 1852: *Kis merföldes halom, Kis mertföldes halom*, 1820: *Kis mély földes halom*, 1788: *Kis mertföldes halom*, 1783: *Fel meh földes*, 1750: *Kis merföldes halom*, 1750: *Kis mélyföldes Halom*. — Kiemelkedés a település határának keleti részén Ohaton, a Hosszú-rét északi oldalán. Nevét a tiszacsegei határban fekvő Nagy-Mélyföldes-halommal összefüggésben kapta, ahhoz viszonyítva kisebb méretű. Neve a 18. századtól változatos formákban adatható: **Kis-Mélyföldes-halom**, **Kis-Mélyföldes**, **Kis-Mérföldes-halom**, **Mélyföldes** és **Fél-Mélyföldes** alakban egyaránt említik. A nevekben a *mérföld* szó és annak régi *mélyföld*, illetve talán újraértelmezett *mérföld* alakváltozata szerepel. Vö. Kis-Mérföldes-lapos. — ÉGy., EKFT., Kis 1968: 87, 88, PESTY 1864/10: 181a, TESz., T9.DvT.7, T9.DvT.8, T9.DvT.68, T9.DvT.775/1–7, T9.DvT.816/1–10, T9.DvT.1282, T9.K.53, T16.T.431, ZOLTAI 1938: 38. — T16-B4.

Kis-Mérföldes-lapos 1909: *Kismérföldes lapos*, 1883: *Kismér földes lapos*, 1880: *Kismér földes lapos*, 1869: *Kis Mérföldes Lapossa*, 1852: *Kis mertföldes lapossa*. — Alacsonyabban fekvő terület Ohaton, a Hosszú-rét északnyugati végében. Nevét a területén álló Kis-Mérföldes-halomról kapta. **Kis-Mérföldes laposa** és **Kis-Mérföldes laposa** formában is említik. Az elnevezések utótagjaként a *lapos* 'környezeténél alacsonyabban fekvő, többnyire vizenyős, legelőnek vagy kaszálónak alkalmas, sík terület' földrajzi köz-

név szerepel. — FKNT., HKFT., Kis 1968: 88, T9.DvT.775/1–7, T9.DvT.816/1–10, T9.Ny.52. — T16-B4.

Kis-Mérföldes laposa lásd **Kis-Mérföldes-lapos**

Kis-Mérföldes-halom lásd **Kis-Mérföldes-halom**

Kis-Mérföldes laposa lásd **Kis-Mérföldes-lapos**

Kis-Mogyorós 2025: *Kis-Mogyoróús*, 1968: *Kismogyoróús*. — Szántóföld a település határának délnyugati részén, a Mogyorósi-erdő keleti oldalán. A Mogyorós kisebbik része. Neve a Nagy-Mogyorós nevével áll korrelációban. — ÉGy., Kis 1968: 88. — T14-C5.

Kis-Ordító lásd **Ordító egy**

Kis-Ökör-halom lásd **Kis-Kétöklű-halom**

Kis-Pongrác 2025: *Kis-Pongrác*, 1968: *Kispong-rác*. — Szántóföld a település határának délnyugati szélén, a Pongrác kisebbik, északi része. Neve a tőle délre fekvő Nagy-Pongrác nevével áll korrelációban. — ÉGy., Kis 1968: 88. — T24-B1.

Kis rámpa 1968: *Kisrampa*. — Vasúti átjáró a Fő utca déli végén. Nevének utótagjaként a *rámpa* 'töltésre, illetve gátra vezető út, átjáró' jelentésű földrajzi köznévi szerepel. Az elnevezés a Nagy rámpa nevével áll korrelációban. Ma már nem ismert név. — FKNT., Kis 1968: 38. — T37-E5.

Kis-Saruka 2025: *Kis-Saruka*, 1970: *Kis-Saruka*, 1968: *Kissaruka*. — Szántóföld a belterületől északra, a Saruka kisebbik, déli része. Neve a tőle északra fekvő Nagy-Saruka nevével áll korrelációban. — ÉGy., Kis 1968: 89, PJFN. 38. — T14-C2.

Kis-Szék-halom 2025: *Kisz-Szék-halom ~ Görbe-Szék-halom*, 1981: *Kis-szék-halom, Görbe-szék-halom*, 1981: *Kis Szék halom*, 1970: *Kis-szék-halom, Görbe-szék-halom*, 1968: *Kisz-székhalom, Görbeszékhalom* | *Sok székfű terem ott most is*. 1943: *Görbe-Székhalom*, 1941: *Kis Szék halom*, 1934: *Kis-Székhalom*, 1883: *Kis Szék halom*, 1880: *Kis Szék halom*, 1860: *Kis Szék halom*, 1783: *Szek Halom*, [1780]: *Kiss Szék halom*. — A település központjától mintegy 3 kilométerre délre, a Csattag nyugati oldalán lévő kiemelkedés. Neve a tőle északra fekvő Nagy-Szék-halom nevével áll korrelációban.

18. századi térképes források **Szék-halom** néven említik. A névadás indítékát nem ismerjük pontosan, a halom az itt termő székfűről vagy a talaj szikes, sós jellegéről egyaránt kaphatta a nevét. A 20. századtól **Görbe-Szék-halom** alakban is adatható, e megnevezés bizonyára a kiemelkedés alakjára utal. — ÉGy., EKFT., HKFT., Kis 1968: 78, 89, MaKF., MKFT., MoFnT. 2/9, M. NEPPER et al. 1981: 10, PJFN. 42, T9.K.53, T9.Ny.54, T10.FM.22. — T24-D2.

Kis-Szent-nyilas 1968: *Kisszenyilas*. — Szántóföld a település határának nyugati részén, a Szent-nyilas kisebbik, déli része. Neve a tőle északra fekvő Nagy-Szent-nyilas névével áll korrelációban. Ma már nem ismert név. — Kis 1968: 89. — T14-C5.

Kis-sziget 2025: *Kisz-sziget*, 1981: *Kis-sziget*, 1977: *Kis-sziget*, 1970: *Kis-sziget-hát*, 1968: *Kissziget*, 1934: *Kis sziget*, 1906: *Kissziget*, 1883: *Kis sziget*, 1880: *Kis sziget*, 1860: *Kis sziget*, 1788: *Kis Sziget*, 1783: *Kis Sziget*, 1777: *Kis Sziget*, 1750: *Kis Sziget*. — A Szigetek kisebbik, északnyugati része, mely a település belterületének északi vége és a Tövises-hát között húzódik. Neve a tőle délre fekvő Nagy-Sziget névével áll korrelációban. A források egy ízben **Kis-sziget-hát** alakban említik. E megnevezésben a *hát* 'vízből kiemelkedő, illetve a környezeténél magasabban fekvő földterület' jelentésű földrajzi köznévi szerepel. Vö. Kis-szigeti-kút. — ÉGy., EKFT., FKNT., HKFT., Kis 1968: 89, MKFT., MoFnT. 2/9, PJFN. 40, SÁRAI 1977: 6, T9.DvT.7, T9.DvT.45, T9.DvT.68, T9.K.53, T9.Ny.52. — T15-F2.

Kis-sziget-hát lásd **Kis-sziget**

Kis-szigeti-kút 1968: *Kisszigeti kút*. — Egykori kút a Kis-szigeten, pontos helyét nem ismerjük. Ma már nem ismert név. — Kis 1968: 89.

Kis-Szilas 1909: *Kis Szilas*, [1880]: *Kis szilos*, 1870: *Kis Szilas*, 1869: Nagy és *kis Szilas*, 1852: Nagy és *kis Szilas*, 1838: Nagy és *kis Szilas*. — A Szilas kisebbik, déli része a tiszacsegei határszelen. Neve a Nagy-Szilas névével áll korrelációban. Vö. Kis-Szilas laposa. — Kat., Kis 1968: 89, T9.DvT.668, T9.DvT.775/1–7, T9.DvT.816/1–10, T9.DvT.841. — T16-B3.

Kis-Szilas laposa 1869: *Kis Szilas lapossa*, 1852: *Kis Szilas Lapossa*, 1838: *Kis Szilas laposa*. — A Kis-Szilas nyugati oldalán húzódó terület.

Nevévek utótagjaként a *lapos* 'környezeténél alacsonyabban fekvő, többnyire vizenyős, legelőnek vagy kaszálónak alkalmas, sík terület' földrajzi köznévi szerepel. — FKNT., T9.DvT.668, T9.DvT.775/1–7, T9.DvT.816/1–10. — T16-B3.

Kis-tag 2025: *Kis-tag*, 1981: *Kis-tag*, 1977: *Kis-tag*, 1970: *Kis-tag*, 1968: *Kistag*. — A Nagy-tag és a vasút között fekvő szántóföld, nyugati része egészen a belterület déli végéig nyúlik. Neve a tőle délre fekvő Nagy-tag névével áll korrelációban. Az elnevezés utótagjaként a *tag* földrajzi köznévi 'a tagosított, művelés alatt levő határ egyben levő darabja' jelentésben szerepel. — ÉGy., FKNT., Kis 1968: 90, MoFnT. 2/9, PJFN. 38, SÁRAI 1977: 7. — T15-F5.

Kis-tanya 1. 2025: *Kis-tanya*, 1977: *Kis-tanya*, 1970: *Kis-tanya*, *Kis-tanyasi-dőlő* | *Az első világháború után osztották ki a kis parcellákra darabolt földet*. 1968: *Kistanya*, 1900: *Kis tn. [tanya]*, 1880: *Kis tanya*. — Tanya és a hozzá tartozó szántóföld a település belterületétől nyugatra az Alsó-réten, az Attilateleptől északra. Egykor az egri káptalan tanyaközpontjaként működött. Egy térképes forrás szerint *Kis János* nevű tulajdonosáról kapta a nevét. **Kis-tanyasi-dőlő** változatban is előfordul. Ennek utótagjában a *dőlő* 'a határnak két út vagy mezsgye közötti, többnyire hasonló talajú része' jelentésű földrajzi köznévi szerepel. Vö. Kis-tanyasi-kút, Kis-tanyasi-rét. — ÉGy., FKNT., Kis 1968: 90, PJFN. 38, SÁRAI 1977: 6, T9.K.67, T9.Ny.52. — T14-C3.

Kis-tanya 2. lásd **Winterberg-tanya**

Kis-tanyasi-dőlő lásd **Kis-tanya 1.**

Kis-tanyasi-kút 1968: *Kistanyasi kút*. — A település belterületétől nyugatra a Kis-tanya déli végén lévő egykori kút. Elhelyezkedéséről kapta a nevét. Ma már nincs meg, és a nevét sem ismerik. — Kis 1968: 90. — T14-C4.

Kis-tanyasi-rét 1970: *Kis-tanyasi-rét*, 1968: *Kistanyasi réjt*. — A település belterületétől nyugatra a Kis-tanya mellett lévő földterület. Elhelyezkedéséről kapta a nevét. Az elnevezésben a *rét* földrajzi köznévi 'vizinövényekkel benőtt, lápos, mocsaras, vizenyős terület' jelentésben szerepel. Ma már nem ismert név. Vö. Kis-tanya. — FKNT., Kis 1968: 90, PJFN. 38. — T14-C4.

Kis-Tisza 2025: *Kis-Tisza*, 1977: *Kis-Tisza*, 1970: *Kis-Tisza-dőlő*, 1968: *Kistisza*, 1850–

1867: *Kis Tisza*, 1783: *Kis Tisza*, [1780]: *Kis Tisza*. — A Tisza egykori medre a folyótól keletre, egy szakaszon Egyek és Tiszadorogma határvonalaként a belterületől északnyugatra húzódik. A múlt század utolsó harmadában kedvelt horgászóhely volt. Egy forrás **Kis-Tisza-dűlő** alakban említi, ez arra utal, hogy a terület szántóföldként funkcionál. — ÉGy., EKFT., Kis 1968: 88, L9.VI.181.v/1, PJFN. 39, SÁRAI 1977: 4, T10.FM.22. — T14-A2B2.

Kis-Tisza-dűlő lásd **Kis-Tisza**

Kis-Tövises-hát 1869: *Kis tövises hát*, 1852: *Kis tövises hát*, 1780: *Kistövises hát*. — A Tövises-hát kisebbik, délkeleti része, mely a mára kiszáradt Tövises-ér déli partján húzódott. Neve a Nagy-Tövises-hát nevével áll korrelációban. — Kis 1968: 88, T9.DvT.775/1–7, T9.DvT.816/1–10. — T15-G2.

Kis Új sor lásd **Csokonai Vitéz Mihály utca**

Kis-Völgyes lásd **Ohati-Völgyes**

Kis zug 1968: *Kizzug*, *Szen'juhány köze*. — A település belterületének nyugati részén a Dankó Pista és a Blaha Lujza utcák találkozásánál fekvő kis zug, amely egykor mindössze három, udvar nélküli házból állt. Nevének utótagjaként a *zug* földrajzi köznévi 'szűk, rövid utca, zsákutca' jelentésben szerepel. Az egykor itt lakó, a *Szent Juhány* ragadványnevet viselő asszony után pedig *Szent Juhány közé*-nek is mondták. Ma már nem ismert név. — FKNT., Kis 1968: 38, 46. — T37-F4.

Kis-Zsombékos 1970: *Kis-zsombikos*, 1968: *Kizzsombikos*. — A Zsombékos kisebbik, déli része a település határának délkeleti részén. Neve a Nagy-Zsombékos nevével áll korrelációban. Ma már nem ismert név. — Kis 1968: 90, PJFN. 42. — T26-A2B2.

Kócs-halom 2025: *Kócs-halom*, 1981: *Koncz-halm*. [*halom*], 1970: *Konc-halom* | *Az adatközlők ismerete szerint a község határában két kunhalom-vonulat található; a községtől való távolsága alapján külső és belső vonulat. A Konchalom ezek közül a külsőhöz tartozik.* 1968: *Konchalom*, 1943: *Konc-halom*, 1941: *Konchalom*, 1934: *Konchalom*, 1920: *Kócs-halom*, *Koncz-halom*, 1913: *Koncz halom*, *Konczhalom*, 1906: *Koncz-halom*, 1900: *Kócs halom*, 1897: *Konczhalom*, 1895: *Koncz halom*, 1883: *Kocs halom*, 1880:



Kócs-halom

Fotó: Harangi Mária

Kócs halom, 1870: *Koncz halom*, 1860: *Kocs halom*, [1780]: *Koncz Halom*. — Kiemelkedés a település határának déli részén a Csúnya-földön, a Nagyiváni út mellett. A forrásokban a 18. század végén **Konc-halom** alakban jelenik meg, ez a névforma a 19. századtól kezdődően napjainkig váltakozik a ma is használatos *Kócs-halom* névvel. Az előbbi név előtagja talán egy *Koncz* családnevű személyre utalhat (vö. *Konc-gerenda*), a *Kócs-halom* névforma pedig a Tiszafüred határába eső Kócs puszta közelsége miatt, az eredeti jelentés elhomályosulásával és a név újraértelmezésével jöhetett létre. — ÉGy., HKFT., Kis 1968: 90, MaKF., MKFT., MoFNT. 2/9, M. NEPPER et al. 1981: 10, PJFN. 39, T1.S.78.726/1–14, T1.S.78.726/15–45, T1.S.79.386/4, T9.HmT.20, T9.K.53, T9.K.67, T9.Ny.54, T10.FM.22. — T25-F1.

Kocsortos 1968: *Kocsortos*, *Kocsortosra* | *Rossz kocsortos füüd az, nem terem abba sèmmi*. — A csegei határra nyúló földsáv a Teleki-rét mellett. A név bizonyára a *kocsord* 'egyfajta növény' főnév -s képzős származéka lehet, ami a zöngés-zöngétlen *d ~ t* megfelelés következtében *Kocsortos* formára változott. Ma már nem ismert név. — Kis 1968: 90, ÚMTsz. *kocsordfü*. — T15-F1.

Konc-gerenda 2025: *Konc-gèrenda*, 2000: *Koncz-gerenda*, 1977: *Konc gerenda* | *Egy Koncz nevű ember kasznár volt.* 1970: *Konc-gèrenda*, *Konty-gèrenda* | *Hosszan elnyúló, keskeny, kiemelkedő, de sima terület, alakja gerendára emlékeztet.* 1968: *Koncgèrenda*, 1845: *Koncz Gödör*, 1845: *Koncz Görönd*, [1788]: *Kősz gerenda*. — Magasabb földhát a település határának északi részén a Nagy-Saruka területén. A név előtagja bizonyára személynév. A hely megnevezése a 18. század végétől napjainkig változatos

formában van jelen a forrásokban: kezdetben (a téves előtaggal lejegyzett) *Kősz-gerenda*, illetve **Konc-görönd** néven szerepel. A *gerenda* földrajzi köznévv 'a vízpart szélét és a gát oldalát összekötő keskeny földszáv', a *görönd* pedig 'mélyen fekvő területből, mocsárból, árvízből kiemelkedő lapos domb, földhát' jelentésű. Egy 19. századi térképen *Konc-gödör*-ként szerepel, ez a névforma bizonyára téves lejegyzés eredménye. Egy 20. századi forrás pedig **Konty-gerenda** alakban említi. E megnevezés az eredeti jelentés elhomályosulásával és a név újraértelmezésével keletkezhetett. Vö. *Konc-gerenda-hát*. — ÉGy., FKNT., KIS 1968: 90, PJFN. 39, SÁRAI 1977: 8, T1.S.12.XIX.167, T10.FM.21, T10.T.119, VADÁSZ 2000: 11. — T14-D1.

Konc-gerenda-hát [1780]: *Kősz gerenda hát*. — A *Konc-gerenda* legmagasabb része a település határának északi részén. Nevének utótagjában a *hát* 'vízből kiemelkedő, illetve a környezeténél magasabban fekvő földterület' jelentésű földrajzi köznévv szerepel. Az elnevezés *Kősz*- előtagja téves lejegyzés lehet, a tévesztést a *Konc-gerenda* név további adatai támasztják alá. — FKNT., T10.FM.22. — T14-D1.

Konc-görönd lásd **Konc-gerenda**

Konc-halom lásd **Kócs-halom**

Konty-gerenda lásd **Konc-gerenda**

Korcovág lásd **Attilatelep**

Korcovág-hát lásd **Bódi Miska-hát**

Korcovági-hát lásd **Bódi Miska-hát**

Korcovág-tanya lásd **Attilatelep**

Korvin Ottó út lásd **Korvin Ottó utca**

Korvin Ottó utca 2025: *Korvin Ottó ucca ~ Korvin Ottó út*, 1970: *Korvin Ottó utca*. — Utca Félhalom belterületén, a Szabadság útra merőleges. Hívják **Korvin Ottó út**-nak is. Hivatalos neve *Korvin Ottó utca*. — ÉGy., PJFN. 38. — T37-G2.

Kosjárás 1. 2025: *Kosjárás*, 1968: *Kosjárás, Ohati kosjárás*. — Alacsonyabban felvő szántó föld a határ délkeleti szélén, a Görbe-ér és a Meggyes-lapos között. Neve a *kosjárás* 'juhlegelő' jelentésű földrajzi köznévből alakult. Egy kéziratos forrás elhelyezkedésére utaló névvel **Ohati-kosjárás**-ként említi. — ÉGy., FKNT., KIS 1968: 91. — T26-B2.

Kosjárás 2. 1981: *Kosjárás*, 1968: *Kosjárás*. — Kisebb szántó föld a település határának nyugati részén az Ásvány és a Gyékényes között. Egykor legelő lehetett, neve a *kosjárás* 'juhlegelő' jelentésű földrajzi köznévből alakult. Ma már nem ismert név. — FKNT., MoFnT. 2/9, KIS 1968: 91. — T24-B1.

Koskút lásd **Csattagi-kút**

Kossuth Lajos utca 2025: *Kosút Lajos ucca ~ Kosút út*, 1970: *Kosút utca*, 1968: *Kossuth út, Kosututca, Daku köze*. — Utca a belterület nyugati részén, a Fő utcát és a Deák Ferenc utcát köti össze. **Kossuth út**-nak is mondják, forrásokban pedig **Kossuth utca**-ként is előfordul. Ugyancsak szerepel **Daku köze** névváltozatban is, ehhez a névadási indítékot az egykor az utca nyugati végén álló Daku malma szolgáltatta. Az elnevezés utótagjaként álló *köz* földrajzi köznévv 'szűk keresztútca' jelentésben használatos. Hivatalos neve *Kossuth Lajos utca*. — ÉGy., FKNT., KIS 1968: 27, 38, PJFN. 38. — T37-F3.

Kossuth út lásd **Kossuth Lajos utca**

Kossuth utca lásd **Kossuth utca**

Kóta 2025: *Kóuta ~ Tiszafüredi-főücsatorna ~ Füredi-összekötőücsatorna ~ Füredi-összekötőü*, 2000: *Kóta-ér, Tiszafüredi-főcsatorna*, 1981: *Tiszafüredi-főcsat[orna]*, 1977: *Kóta | A Tisza táplálta. Ma már kiszáradóban van*. 1968: *Kouta*, 1851: a *Kotában*, [1780]: *Kóta Folyása*. — Mesterséges csatorna, mely a település belterületét öleli körül, Tisza-szőlő mellett szakad ki a Holt-Tiszából, majd Félhalom nyugati oldalán elhaladva Tiszafüred irányába folyik tovább. Egyek határát a Bozsó mellett, a Büdös-koty-erdőt átszelve hagyja el. Neve a *kóta* 'egyfajta halászó eszköz' szóból alakulhatott. A források szerint mesterséges medrét 1925-ben ásták ki. Hivatalos vízügyi megnevezésként alkotott neve **Tiszafüredi-főcsatorna**, de emellett **Füredi-összekötőcsatorna** és röviden **Füredi-összekötő** néven is említik. Részei a Kis-Kóta-csatorna és a Nagy-Kóta-csatorna. Vö. Kóta alja, Kóta-fok, Kóta sor, Túl a Kóta. — ÉGy., KIS 1968: 38, L9.VI.181.v/4, MoFnT. 2/9, SÁRAI 1977: 4, T10.FM.22, ÚMTsz., VADÁSZ 2000: 10, 16. — T14-D4.

Kóta-alj lásd **Kóta alja**

Kóta alja 2025: *Kóyta ajja ~ Kóutaj*, 1970: *Kóta-ajj, Hóta-ajj | Hajdani Kóta nevű patak mentén*. 1968: *Koutajja*. — A település belterülete és a Kóta között észak–déli irányban húzódó terület. Az elnevezés utótagjaként az *alj* ’valaminek a vége, széle’ jelentésű földrajzi köznévv szerepel. Neve a tőle nyugatra húzódó Túl a Kóta nevével áll korrelációban. **Kóta-alj**-nak is mondják. — ÉGy., FKNT., Kis 1968: 38, PJFN. 40. — T37-F2.

Kóta-ér lásd **Kis-Kóta**

Kóta-fok 1856: *Kóta fok*, 1860: *Kóta Fok*, [1780]: *Kóta Fok*. — A Kóta Holt-Tiszából való kiszakadása. Nevének utótagjában a *fok* földrajzi köznévv leginkább ’nagyobb vizekből kiágazó ér’ jelentésű lehet. — FKNT., L9.VI.181.v/3, MKFT., T10.FM.22. — T14-D3.

Kóta folyása lásd **Kóta**

Kóta sor lásd **Deák Ferenc utca**

Kotró-lapos 1968: *Kotrólapos*. — A Nyárjapapos északi végéhez kapcsolódó terület. A forrás szerint nevét a magyarázza, hogy hosszú ideig egy öreg kéménykotró használta a területet. Az elnevezés utótagjaként a *lapos* ’környezeténél alacsonyabban fekvő, többnyire vizenyős, legelőnek vagy kaszálónak alkalmas, sík terület’ földrajzi köznévv szerepel. Ma már nem ismert név. — FKNT., Kis 1968: 91. — T14-B4.

Kölesföldek 1825: *Köles földek*, 1820: *Köles Földek*. — Földterület a település külterületének északkeleti részén, a Völgyestől délkeletre. Köles termesztésére használták. — T9.DvT.528, T16.T.431. — T16-C4.

Könyvtár 2025: *Könyvtár*. — Épület a település belterületének középső részén a Hunyadi János utca 48. szám alatt. Könyvtár és művelődési ház működik benne. Hivatalos neve *Egyeki Tárkányi Béla Könyvtár és Művelődési Ház*. — ÉGy. — T37-G4.

Körtefa sor 1968: *Körtefasor*. — Egykor körtefákkal szegélyezett út a település határának keleti részén, a Csípő három és a Csengettyűs-tábla között. A fák már az 1960-as években sem voltak meg. Ma már nem ismert név. Vö. Diófa sor, Meggyfa sor. — Kis 1968: 91. — T26-C1.

Körtélyes 2025: *Körtéjjes*, 1970: *Körtvéjës*, *Körtéjës | A körtefákról*. 1968: *Körtéjjes*, 1838: *Körtvélyes*. — Vizenyösebb szántóföld a telepü-

lés határának ohati részén, a tiszacsegei határszélén, a Tövises laposától kissé délre. Neve a *körte* nyelvjárási *körtély* ~ *körtvély* alakjának -s képzős származékából keletkezett. — ÉGy., Kis 1968: 91, PJFN. 39, T9.DvT.668. — T15-H2.

Középső-dűlő lásd **Tag három**

Középső-Pongrác 2025: *Középső-Pongrác*. — Szántóföld a település határának délnyugati szélén. A Pongrác középső része, a Kis-Pongrác és a Nagy-Pongrác között húzódik. — ÉGy. — T24-B1C1.

Község nyilasa lásd **Falu-nyilas**

Kukás-föld lásd **Felesföldek**

Kun Béla utca lásd **Pillangó utca**

Kurucz út lásd **Kurucz utca**

Kurucz utca 2025: *Kuruc ucca ~ Kuruc út*, 1970: *Kuruc utca*, 1968: *Kuruc ucca*. — Rövid keresztutca a belterület délnyugati részén a Szőlő területén, a Fő utcát és a Zrínyi Miklós utcát köti össze. Hívják **Kurucz út**-nak is. Hivatalos neve *Kuruc utca*. — ÉGy., Kis 1968: 39, PJFN. 38. — T37-E5.

Kutas-fok 1828: *Kútas fok*, 1820: *Kutas Fok*, [1810]: *Kútas fok*, 1788: *Kutas fok*, 1777: *Kutas fok*, 1750: *Kútas Fok*. — A tiszacsegei Kutas-fenékből kiágazó kisebb ér a település határának északi részén. Nevének utótagjaként a *fok* ’nagyobb vizekből kiágazó ér’ jelentésű földrajzi köznévv szerepel. — FKNT., T9.DvT.7, T9.DvT.45, T9.DvT.68, T9.DvT.227, T9.DvT.454, T9.DvT.553/1–2. — T6-B5C5, T15-F1.

Kút út lásd **Gólya utca**

Kút utca lásd **Gólya utca**

Külső-Alsó-rét 1968: *Külső-Alsó-rét*. — Földterület a település határának nyugati részén, az Ordító mellett, az Alsó-rét része. Nevének előtagja arra utal, hogy a területnek ez a településtől távolabb eső része, és a Belső-Alsó-rét nevével áll korrelációban. Ma már nem ismert név. — Kis 1968: 92. — T14-B3.

Külső-Ohat 1968: *Külső-Ohat*, 1941: *Külső Ohat*, 1934: *Külső Ohat*. — Az ohati puszta északi része. Neve a Belső-Ohat nevével áll korrelációban. Ma már nem ismert név. — Kis 1968: 92, MaKF., T9.K.53. — T15-H3, T16-A3B3.

Külső-Telekháza lásd **Telekháza**

Küszögék köze 1968: *Küszök közik*. — A Somogyi Béla utcának a Tisza utcába torkolló szakasza a település belterületének északi részén. Az utca sarkán álló egykori bolt tulajdonosát *Küszög* ragadványneven emlegették, róla kapta a nevét. Az elnevezés utótagján a többes szám 3. személyű birtokos személyjel helyi nyelvjárási változata szerepel. Ma már nem ismert név. — Kis 1968: 39. — T37-F2.

Lakatos tanyája 1968: *Lakatos tanyája*. — Egykori tanya a település belterületétől délre a Csattag-hát északi részén. Tulajdonosáról kapta a nevét. Ma már nincs meg, és a nevét sem ismerik. — Kis 1968: 39. — T25-E2.

Legelő 2025: *Legelőü, é. n.: Bodajcsi legelő*, 1913: *Legelő*, 1900: *Legelő*, 1870: *Legelő*, 1869: *Legelő*. — Nagy kiterjedésű legelő a település belterületétől keletre, a Bodajcs területén. **Bodajcsi-legelő**-ként is említik. — ÉGy., Kis 1968: 60, L9.VI.181.v/5, T1.S.78.726/1–14, T1.S.78.726/15–45, T9.Ny.76. — T15-E4.

Legelő-Páskom 1970: *Legelő-páskom*, 1968: *Legelőüpáskom*. — Szántó föld a település belterületétől északra, a Páskomnak a Földes-Páskom melletti része. Sokáig legelő volt, a Páskom ezen részét törték föl utoljára szántóföldnek. Ma már nem ismert név. — Kis 1968: 93, PJFN. 39. — T15-E3.

Lehel út lásd **Lehel utca**

Lehel utca 2025: *Lehel ucca ~ Lehel út*. — Rövid kis keresztutca a belterület középső részén, a Csokonai Vitéz Mihály utcát és a Hunyadi János utcát köti össze. Hívják **Lehel út**-nak is. Hivatalos neve *Lehel utca*. — ÉGy. — T37-F3.

Lenin út lásd **Teleki utca**

Lenin utca lásd **Teleki utca**

Liliom-fenek lásd **Csonka-fenek**

Lipe-tanya lásd **Rózsadomb**

Lizi Laci kocsmája 1968: *Lizilaci kocsmája*. — A Deák Ferenc utca és a Dankó Pista utca kereszteződésében álló egykori kocsmáé. Tulajdonosának a nagyanyja után *Lizi Laci* volt a ragadványneve, erre utal az elnevezése. Ma már nem ismert név. — Kis 1968: 39. — T37-E4.

Lizi Laci köze 1968: *Lizilaci köze*. — A Dankó Pista utcának a Deák Ferenc utcától a falu széleiig tartó szakasza. A Deák Ferenc utca sarkán

álló Lizi Laci kocsmájáról nevezték el. Ma már nem ismert név. — Kis 1968: 39. — T37-E3E4.

Lóúsztató 1968: *Lóúsztatou*. — Nádas területek közötti tisztás hely a település határának északi részén, a Nagyfai-gát mellett a Holt-Tiszában. Lovak fürdetésére használták. Ma már nem ismert név. — Kis 1968: 93. — T14-D3.

Lőtér 1968: *Löüteir*. — A település belterületének nyugati szomszédságában a Kanális két partján elterülő gyepes terület. Az első világháborút követően lőtérként használták. Ma már nem ismert név. — Kis 1968: 93. — T37-F2.

Lyukas-fenek 1970: *Jukas-fenek*. — Alacsonyabban fekvő rétes terület a település határának nyugati részén, az Egyeki-nagy-rét északi oldalán. Nevének előtagja a talaj sajátosságára utalhat, utótagjaként pedig a *fenek* 'mélyebben fekvő, vízállásos terület' földrajzi köznévi szerepel. Ma már nem ismert név. — FKNT., PJFN. 41. — T14-B5.

Lyukas-halom lásd **Fene-halom**

Magas-határ 1938: *Magos-határ*; 1844: *Magos-határ*. — Határjelző halom az ohati és az egyeki puszták határán, a Földvár-halomtól északra. Nevének előtagjában a *magas* melléknév nyelvjárási *magos* alakja szerepel. Ma már nem ismert név. — ZOLTAI 1938: 36. — T25-G1H1.

Mag Jóska tanyája 1968: *Magjouska tanyája*. — Egykori tanya a település határának északnyugati részén, a Vitéz-telken. Tulajdonosáról kapta a nevét. Ma már nincs meg, és a nevét sem ismerik. — Kis 1968: 94. — T14-B3.

Magtár 2025: *Maktár*; 1968: *Nagymagtár* | 400 vagon férőhelyes, három emeletes. *A felszabadulásig káptalani magtár volt*. — Egykori magtár



Magtár

Fotó: Hortobágyi Leader Egyesület

Félhalom belterületén, a Korvin közben. *Nagy magtár* formában is említik. — ÉGy., Kis 1968: 51. — T37-G2.

Magtár köz lásd **Csonka utca**

Magyari Imre utca 2025: *Magyari Imre ucca*, 1970: *Magyari Imre utca*, 1968: *Magyari út*. — Utca a belterület nyugati részén a Cigánysor területén, a Rákóczi Ferenc utcát és a Dankó Pista utcát köti össze. Egy híres debreceni primásról kapta a nevét. *Magyari út*-ként is szerepel a forrásokban. Hivatalos neve *Magyari Imre utca*. — ÉGy., Kis 1968: 40, PJFN. 38. — T37-F4.

Magyari út lásd **Magyari Imre utca**

Mályvás-hát 1938: *Mályvás-hát*, 1820: *Mályvás Hát*, 1777: *Mályvás Hát*, 1750: *Mályvás Hát*. — Földterület a település határának északi részén, a Bakóczi-föld és a Fövényes-fok határolja. Nevét bizonyára az itt termő mályva növényről kapta. Az elnevezés utótagja a *hát* 'vízből kiemelkedő, illetve a környezeténél magasabban fekvő földterület' jelentésű földrajzi köznévv. — FKNT., T9.DvT.7, T9.DvT.45, T9.DvT.454, ZOLTAI 1938: 36. — T15-F1.

Maráz 2025: *Maráz*, *Marázba*, 1981: *Marázs*, 1970: *Maráz*, 1968: *Maráz*, 1941: *Maráz*, 1913: *Maráz*, 1906: *Maráz*, 1898: *Maráz és Kondora köze*, 1870: *Maráz*, 1856: *Maráz*, 1850–1867: *Maráz*, 1845: *Maráz*. — Hullámtéri terület a határ északi részén, a Saruka nyugati oldalán. Neve talán a *marázsa* ~ *maráza* 'egyfajta halász-háló, varsa' köznévvvel hozható összefüggésbe, de személynévből is származhat. — ÉGy., Kis 1968: 94, L9.VI.181.v/1, L9.VI.181.v/3, MaKF., MoFnT. 2/9, PJFN. 38, T1.S.78.726/1–14, T1.S.78.726/15–45, T10.FM.119, T10.T.119, ÚCsnT., ÚMTsz. — T14-C1.

Marhajáró [1780]: *Marha Járó*. — Kisebb legelő volt Félhalomtól keletre, a Nagy-Szék-halomtól kissé nyugatra. Neve a *marhajáró* 'szarvasmarhák legelője' jelentésű földrajzi köznévből alakult. — FKNT., T10.FM.22. — T24-C1.

Márton-telek 1970: *Márton-telek*. — Szántóföld Ohat belterületétől északnyugatra, a Nyárjas-lapos északi oldalán. Tulajdonosáról kapta a nevét. A *telek* földrajzi köznévv jelentése ebben az elnevezésben leginkább a 'házhely és a hozzá tartozó földterület együttevén' lehet. Részei a Kis-Márton-telek és a Nagy-Márton-telek. Ma

már nem ismert név. — FKNT., PJFN. 40. — T16-A4.

Maszek-földek lásd **Csattagi-földek**

Mátyás-ér 1968: *Mátyáséir*, 1938: *Mátyás-ere*, 1852: *Mátyás ere*, 1788: *Matyas Ere*, 1777: *Mátyás Ere*, 1750: *Mátyás Ere*. — A Bodajcs-ér jobb oldali mellékvize volt a Kis-sziget délkeleti oldalán. Mára kiszáradt, szántóföld és legelő van a helyén. *Mátyás ere* alakban is szerepel. A név előtagja személynév lehet. Alacsonyabban fekvő része a Mátyás-éri-lapos. Ma már nem ismert név. Vö. Mátyás-éri-kút. — Kis 1968: 94, T9.DvT.7, T9.DvT.45, T9.DvT.68, T9.DvT.775/1–7, ZOLTAI 1935: 24. — T15-F3.

Mátyás ere lásd **Mátyás-ér**

Mátyás-éri-kút 1968: *Mátyáséiri kút*. — Egykori kút, mely a Mátyás-ér északnyugati részén állt. Ma már nincs meg, és a nevét sem ismerik. — Kis 1968: 94.

Mátyás-éri-lapos 1968: *Mátyáséiri lapos*. — Mélyebb fekvésű terület Telekházától nyugatra, a Mátyás-ér egykori medrének a helyén. Az elnevezés utótagjaként a *lapos* 'környezeténél alacsonyabban fekvő, többnyire vizenyős, legelőnek vagy kaszálónak alkalmas, sík terület' földrajzi köznévv szerepel. Ma már nem ismert név. — FKNT., Kis 1968: 94. — T15-F3G3.

Mázsaház-tábla 1968: *Mázsaháztábla*. — Kisebb szántóföld a település belterületétől délnyugatra, a vasútvonal déli oldalán. A Rózsási-tábla északi része, területén egykor a káptalani birtok mázsaháza állt. Az elnevezés utótagjában a *tábla* 'nagyüzemi gazdálkodás céljaira (több dűlő öszszevonásával) kialakított szántóterület' jelentésű földrajzi köznévv szerepel. Ma már nem ismert név. — FKNT., Kis 1968: 95. — T14-C5.

Meggyes 2025: *Mëggyes*, 1981: *Meggyes*, 1970: *Mëggyes*, 1968: *Meggyes*, 1906: *Medgyes*. — Nagy kiterjedésű határrész a település külterületének délkeleti csücskében, a szomszédos Tiszafüred határába is átnyúlik. Nevét az itt álló meggyfákról, vagy esetleg a területén álló Meggyes-halomról kaphatta. Részei a Kis-Meggyes és a Nagy-Meggyes. Vö. Meggyes-dűlő, Meggyes-erdő, Meggyes-halom, Meggyesi út. — ÉGy., Kis 1968: 95, MoFnT. 2/9, PJFN. 42. — T26-B2C2.

Meggyes-domb lásd **Meggyes-halom**

Meggyes-dűlő 2025: *Meggyezs-düllőü*, 1970: *Meggyes-tábla*, 1869: *Meggyes dűlő*, 1852: *Medgyes földek*. — Dűlőföld a határ délkeleti szélén, a Meggyes-halom közelében. Az elnevezés utótagjában a *dűlő* 'a határnak két út vagy mezsgye közötti, többnyire hasonló talajú része' jelentésű földrajzi köznévv szerepel. **Meggyes-földek** és **Meggyes-tábla** néven is előfordul. — ÉGy., FKNT., PJFN. 41, T9.DvT.775/1–7, T9.DvT.816/1–10. — T26-B2.

Meggyes-erdő 2025: *Meggyes-erdőü*. — A Meggyes-halmot körülvevő erdő a település határának délkeleti részén. — ÉGy. — T26-B2.

Meggyes-földek lásd **Meggyes-dűlő**

Meggyes-halom 2025: *Meggyes-halom* ~ *Meggyezs-domb* ~ *Nagy-Meggyes-halom*, 1970: *Meggyes-halom*, *Meggyes-domb*, 1968: *Meggyes halom*, 1938: *Meggyes-halom* | *Tövében búslakodik többször mint vigadozik körülbelől 200 esztendő óta, a Füredi közbirtokosság Meggyes nevű csárdája*. 1909: *Medgyes halom*, 1906: *Medgyes halom*, 1869: *Medgyes halom*, 1864: *Medjes halom* | *Ohat. Magános halom*. 1860: *Nagy Megyes halom*, 1852: *Medgyes halom*, [1841]: *Megyes Halom*, 1788: *meggyes halom*, 1783: *Medgyesy-H[alom]*, 1777: *Meggyes Halom*, 1750: *Megyes halom*, 1737: *Meggyes-hm [halom]*. — Határjelző halom a település határának délkeleti szélén az ohati és a kócsi puszták határán, a Meggyes területén, a tiszafüredi határba eső Meggyes csárda északi oldalán. Nevét bizonyára az itt lévő meggyfákról kaphatta. **Meggyes-domb** néven is említik, méretével összefüggésben pedig **Nagy-Meggyes-halom**-nak is mondják. Az első katonai térkép **Meggyesi-halom** alakban tünteti fel. Vö. **Meggyes-tanya**. Lásd **Meggyes-halom** (Tiszafüred). — ÉGy., EKFT.,



Meggyes-halom

Fotó: Hortobágyi Leader Egyesület

Kis 1968: 95, MKFT., PESTY 1864/10: 185a, PJFN. 42, T9.DvT.7, T9.DvT.45, T9.DvT.68, T9.DvT.775/1–7, T9.DvT.816/1–10, T10.L.32, ZOLTAI 1938: 37. — T26-B2.

Meggyesi-halom lásd **Meggyes-halom**

Meggyesi út [1780]: *Medgyesi Út*. — A Földvár-halomtól a Meggyes-halomhoz vezető út a település határának délkeleti részén. — T10. FM.22. — T26-A2.

Meggyes-lapos 2025: *Meggyes-lapos*, 1970: *Meggyes-lapos*, [1880]: *Megyes lapos*, 1860: *Megyes lapos*. — A Meggyes területén, a Meggyes-halomtól északra fekvő szántóföld, mely a Görbe-eret öleli körül. Elhelyezkedéséről kapta a nevét. Az elnevezés utótagjaként a *lapos* 'környezeténél alacsonyabban fekvő, többnyire vizenyős, legelőnek vagy kaszálónak alkalmas, sík terület' földrajzi köznévv szerepel. Részei a Kis-Meggyes-lapos és a Nagy-Meggyes-lapos. Vö. **Meggyes-laposi-legelő**. — ÉGy., FKNT., MKFT., PJFN. 42, T9.DvT.841. — T26-B2.

Meggyes-laposi-legelő 1970: *Meggyes-laposi-legelő*. — A Meggyes-lapos déli részén fekvő egykori legelő, napjainkban szántóföld. Ma már nem ismert név. — PJFN. 42. — T26-B2.

Meggyes-tábla lásd **Meggyes-dűlő**

Meggyes-tanya 1968: *Meggyes tanya*, 1900: *Megyes tn. [tanya]*, 1886: *Megyes t[tanya]*, 1883: *Megyes tanya*, [1880]: *Medgyes [tanya]*, 1860: *Baros tanya*. — Egykori tanya a település határának délkeleti részén, a Meggyes-halomtól kissé délkeletre. Elhelyezkedéséről kapta a nevét. Egy 19. századi forrás **Baros-tanya**-ként közli, ez a megnevezés bizonyára a tanya egykori tulajdonosára utal. Ma már nincs meg, a helyén erdő van, és a nevét sem ismerik. — GÖNCZY, HKFT., Kis 1968: 95, MKFT., T9.DvT.841, T9.K.67. — T26-B2.

Meggyfa sor 1970: *Meggyfa-sor*, 1968: *Mettyfasor*. — Meggyfák által szegélyezett út volt a település határának délkeleti részén, a Csipő egy táblának a Sós-halom felőli részén. Ma már nem ismert név. Vö. **Meggyfa sor dűlő**. — Kis 1968: 95, PJFN. 40. — T26-B1C1.

Meggyfa sor dűlő 1970: *Meggyfa-sor-döllő* | *A gyümölcsfákról*. — A Meggyfa sor mellett elterülő szántóföld a település határának délkeleti részén. Az elnevezés utótagjában a *dűlő* 'a határnak két út vagy mezsgye közötti, többnyire

hasonló talajú része' jelentésű földrajzi köznévi szerepel. Ma már nem ismert név. — FKNT., PJFN. 40. — T26-B1C1.

Mély-Bozsó lásd **Kerek-Bozsó**

Mélyföldes lásd **Kis-Mérföldes-halom**

Mély-Saruka 1860: *Mély Saruka*. — A Saruka területén lévő mélyebb fekvésű rész, szántóföld a település határának északnyugati szélén. — MKFT. — T14-C1.

Méneskút 2025: *Méjn eskút*, 1970: *Ménés-kút* | *Régen ménes itatására szolgált*. 1968: *Ménéiskút*, 1870: *Ménes kút*, 1852: *Ménes kút*. — Egykori itatókút a település belterületétől délre, a Csattag északkeleti végében. Egykor a ménest itatták itt, később a csordát. Ma már nincs meg. Vö. Méneskúti-dűlő, Méneskúti-legelő. — ÉGy., Kis 1968: 96, L9.VI.181.v/2, PJFN. 38, T1.S.78.726/1–14. — T15-E5, T25-E1.

Méneskúti-dűlő 2025: *Méjn eskúti-düllő*, 1977: *Méneskúti dűlő*, 1968: *Méjn eskúti döüllő*. — Szántóföld a település belterületétől délre, a Fekete-rét nyugati oldalán. Egészen a tiszafüredi határig nyúlik. Területét a Méneskúti-legelőből hasították ki és törték fel szántónak. Utótagjaként a *dűlő* földrajzi köznévi 'a határnak két út vagy mezsgye közötti, többnyire hasonló talajú része' jelentésben szerepel. — ÉGy., FKNT., Kis 1968: 96, SÁRAI 1977: 8. — T25-F1.

Méneskúti-legelő 2025: *Méjn eskúti-legelő*, 1913: *Méneskúti legelő*, 1909: *Méneskúti legelő*, 1900: *Méneskúti legelő*, 1897: *Méneskúti legelő*, *Ménes kúti legelő*, 1895: *Ménes kúti legelő*, 1870: *Ménes kúti legelő*. — A falu belterületétől délre lévő szántóföld és legelő. Nevét a legelőn egykor álló Méneskútról kapta. Vö. Méneskúti-dűlő. — ÉGy., Kis 1968: 96, T1.S.78.726/1–14, T1.S.78.726/15–45, T1.S.79.386/4, T9.HmT.21, T9.Ny.76. — T15-F5.

Ménes-lapos lásd **Ménes laposa**

Ménes laposa 1909: *Ménes laposa*, 1900: *Ménes laposa*, [1880]: *Ménes laposa*, 1869: *Ménes lapossa*, 1852: *Ménes lapossa*. — Hosszan elnyúló mélyen fekvő terület Telekházától délkeletre, a Nagy-fenek déli oldalán. **Ménes-lapos**-ként is említik. Egykor lólegelő lehetett, utótagjaként a *lapos* 'környezeténél alacsonyabban fekvő, többnyire vizenyős, legelőnek vagy kaszálónak alkalmas, sík terület' jelentésű földrajzi köznévi szerepel. — FKNT., Kis 1968: 96, T9.DvT.775/1–7,

T9.DvT.816/1–10, T9.DvT.841, T9.Ny.76. — T16-A4.

Ménes zug lásd **Toldi Miklós utca**

Mikula-tag 1970: *Mikula-tag*. — Szántóföld a belterülettől délkeletre, a Bódi-tagtól kissé délnyugatra. Tulajdonosáról kapta a nevét. Az elnevezés utótagjaként a *tag* földrajzi köznévi 'a tagosított, művelés alatt levő határ egyben levő darabja' jelentésben szerepel. Ma már nem ismert név. — FKNT., PJFN. 41. — T25-F1G1.

Mocsár út lásd **Mocsár utca**

Mocsár utca 2025: *Mocsár ucca* ~ *Mocsár út*, 1970: *Mocsár utca*, 1968: *Mocsár út*. — Utca a belterület keleti részén, az Ady Endre utcát és a Béke utcát köti össze. **Mocsár út**-ként is említik. Hivatalos neve *Mocsár utca*. — ÉGy., Kis 1968: 40, PJFN. 38. — T37-G4.

Mogyorós 2025: *Mogyoróus* ~ *Mogyoróus-tábla*, 1970: *Mogyorós* | *A növényzetről*. 1968: *Mogyoróus*. — Félhalomtól északnyugatra fekvő határrész, ma szántóföld. Nevét onnan kapta, hogy egykor sok mogyoróbokor volt rajta. **Mogyorós-tábla** néven is említik. Ennek utótagjában a *tábla* 'nagyüzemi gazdálkodás céljaira (több dűlő összevonásával) kialakított szántóterület' jelentésű földrajzi köznévi szerepel. Részei a Kis-Mogyorós és a Nagy-Mogyorós. Vö. Mogyorósi-erdő, Mogyorósi-kút. — ÉGy., FKNT., Kis 1968: 96, PJFN. 40. — T14-C5.

Mogyorósi-erdő 1968: *Mogyorósi erdő*. — A Kis-Mogyoróst és a Nagy-Mogyoróst elválasztó fiatal erdő Félhalom belterületétől északnyugatra. Elhelyezkedéséről kapta a nevét. Ma már nem ismert név. — Kis 1968: 96. — T14-C5.

Mogyorósi-kút 1968: *Mogyorósi kút*. — Egykori kút a Nagy-Mogyorós északi részén, pontos helyét nem ismerjük. Elhelyezkedéséről kapta a nevét. Ma már nem ismert név. — Kis 1968: 96.

Mogyorós-tábla lásd **Mogyorós**

Molnár háza 1860: *Molnár háza*. — Egykori tanya a település határának északnyugati részén, a Morotva közelében. Ma már nincs meg, a helyén szántóföld van. Tulajdonosáról kapta a nevét. — MKFT. — T14-B2.

Monostor lásd **Ohat**

Mónus halma lásd **Mónus-halom**

Mónus-halom 2025: *Móunus-halom*, 1938: *Mónus-halom*, 1869: *Monus halom*, 1864: *Monús*

halma | *Ohat. Magános domb.* 1852: *Monus halom*, 1777: *Monus Halma*, 1750: *Monus halma*. — Kisebb kiemelkedés a település határának délkeleti részén a Pince rétje nyugati végében. A név előtagja családnév. **Mónus halma** formában is szerepel a forrásokban. — ÉGy., PESTY 1864/10: 185a, T9.DvT.8, T9.DvT.45, T9.DvT.775/1–7, T9.DvT.816/1–10, ZOLTAI 1938: 38. — T26-B1.

Móricék köze 1968: *Mouric közik*. — Utca a belterületen, a Deák Ferenc utcát és a Fásor utcát köti össze a Csonka utcával szemben. Nevét a sarkon lakó Gutman Móricról kapta. Az elnevezés utótagján a többes szám 3. személyű birtokos személyjel helyi nyelvjárási változata szerepel. Ma már nem ismert név. — Kis 1968: 40. — T37-F3.

Morotva 2025: *Morotva*, 1981: *Egyeki-morotva*, 1977: *Morotva*, 1970: *Morotva*, 1968: *Egyeki morotva*, 1941: *Egyeki Morotva*, 1938: *Morotva*, 1934: *Egyeki morotva*, 1913: *Morotva*, 1900: *Egyeki Morotva*, 1880: *Egyeki Morotva*, 1870: *Morotva*, 1864: *Morotva folyó* | *Ohat. Árvízkor holt Tisza /Mortua/*. 1860: *Egyeki Morotva*, 1845: *Morotva*, 1828: *Morotva*, 1783: *Morotwa*, [1780]: *Morotva*, 1777: *Morotva*, 1750: *Morotva*, 1418: *Morothvam*. — A Tisza folyó holtága a település határának északnyugati, Tiszafüreddel és Tiszadorogmával határos részén. Északon a dorogmai határ, keleten a Palocsa, délen az Ordító, nyugaton pedig a Vitéz-telek határolja. Patkó alakú nádas terület, amely évszázadokon át fontos halászó és nádtermő hely volt. Neve a *morotva* 'holtág' földrajzi köznévből alakult. A Tiszafüred határába eső Füredi-Morotva közelsége miatt **Egyeki-Morotva** néven is említik a források. Vö. Morotva köze, Morotvai-kút, Morotva-part, Morotva-szél.



Morotva

Fotó: Hortobágyi Leader Egyesület

— ÉGy., EKFT., FKNT., Kis 1968: 70, MaKF., MKFT., MoFnT. 2/9, PESTY 1864/10: 182a, PJFN. 39, SÁRAI 1977: 4, T1.S.78.726/1–14, T1.S.78.726/15–45, T9.DvT.8, T9.DvT.45, T9.DvT.553/1–2, T9.K.53, T9.K.67, T9.Ny.52, T10.FM.22, T10.T.119, ZOLTAI 1938: 36, Zs. 6: 387. — T14-B3.

Morotvai-kút 1968: *Morotvaji kút*. — Egykori kút a Morotva közelében, pontos helyét nem ismerjük. Ma már nem ismert név. — Kis 1968: 97.

Morotva-köz lásd **Morotva köze**

Morotva köze 2025: *Morotva köze*, 1970: *Morotva-köz*, *Morotva köze* | *A kihalt Tisza-ág félkör alakban folyja körül*. 1968: *Morotva köze*, 1941: *Morotva köze*, 1860: *Morotva köze*. — A Morotva által közrezárt határrész a település külterületének északnyugati részén. Kisebb része erdő és legelő, nagy kiterjedésű déli oldala szántóföld. Nevének utótagjaként a *köz* 'vízfolyás által határolt terület' jelentésű földrajzi köznévről szerepel. **Morotva-köz** változatban is előfordul. — ÉGy., FKNT., Kis 1968: 97, MaKF., MKFT., PJFN. 39. — T14-B2B3.

Morotva-part 1970: *Morotva-part*. — Dombosabb szántóföld a település határának északnyugati részén, a Morotvát öleli körül. Nevének utótagjaként a *part* földrajzi köznévről 'hosszan elnyúló, lankás dűne' értelmű. Ma már nem ismert név. — FKNT., PJFN. 39. — T14-A2.

Morotva-szél 1970: *Morotva-szél*. — Kisebb szántóföld a határ északnyugati részén, a Falunyilas közelében. A Morotva szélső része. Ma már nem ismert név. — PJFN. 39. — T14-B2.

Mosó-hát 1938: *Mosóhát*, *Tótistvánné háta*, 1869: *Tott István hatja*, 1864: *Mosó hát* | *Ohat. Rétek közt emelkedett terület*. 1852: *Toth Istvan hatja*, 1788: *Mosó Hát*, 1777: *Moso Hát*, 1750: *Mosó Hát*. — Magasabban fekvő terület a település határának északi részén, a Nagy-Tövises-hát keleti oldalán. A névadás indítékát nem ismerjük. **Tóth István háta** és **Tóth Istvánné háta**-ként is említik, ezek a névváltozatok a terület egykori tulajdonosaira utalnak. Az elnevezések utótagjában a *hát* 'vízből kiemelkedő, illetve a környezeténél magasabban fekvő földterület' jelentésű földrajzi köznévről szerepel. — FKNT., PESTY 1864/10: 182a, T9.DvT.7, T9.DvT.45, T9.DvT.68, T9.DvT.775/1–7, T9.DvT.816/1–10, ZOLTAI 1938: 38. — T15-G2.

Muca-dűlő lásd **Muca-tábla**

Muca-halom 1970: *Muca-halom*, 1968: *Muca-halom*. — Félhalom déli végénél lévő halom. Nevét a körülötte fekvő Muca-tábláról kapta. Ma már nem ismert név. — Kis 1968: 98, PJFN. 39. — T24-C2.

Muca-tábla 2025: *Muca-tábla*, 1869: *Muczta dűlő*. — Szántófield Félhalomtól délnyugatra a Nagy-Pongrác keleti végén. Tulajdonosáról kaphatta a nevét. Az elnevezés utótagja a *tábla* 'nagyüzemi gazdálkodás céljaira (több dűlő összevonásával) kialakított szántóterület' jelentésű földrajzi köznévvé. Egy 19. századi térképes forrás **Muca-dűlő** alakban említi. Vö. *Muca-halom*. — ÉGy., FKNT., T9.DvT.816/1–10, ÚCsnT. — T24-C2.

Nádas [1788]: *Nádas*, [1780]: *Nádas*. — Egykori nádas a település határának északi részén, a Szilágy-ér déli oldalán. Ma szántófield van a helyén. Neve a *nádas* 'náddal benőtt (vizenyős) terület' vagy 'náddal benőtt sekély állóvíz' jelentésű földrajzi köznévből alakult. Tulajdonnévi érteke kérdéses. — FKNT., T10.FM.21, T10.FM.22. — T14-D2.

Nadrágszár 1968: *Nadrágszár*. — Nadrágszár alakú szántófield volt a település határának keleti szélén a Bába-földtől északnyugatra. Ma már nincs meg, és a nevét sem ismerik. A Vidi-laposi-tó van a helyén. — Kis 1968: 98. — T16-C5.

Nadrágszár utca lásd **Bagoly zug**

Nagy-Békás 2025: *Nagy-Békás*, 1970: *Nagy-békás*, 1968: *Nagybékás*, 1883: *N[agy] Békás*, 1860: *Nagy Békás*, 1852: *Nagy Békás lapos*. — Szántófield a település határának nyugati részén, a Kis-Békás és a Tetemes-hát között. A Békás nagyobbik, mélyebb fekvésű része. **Nagy-Békás-lapos** néven is említik, azonban nem azonos a terület nyugati részén húzódó Békás-lapossal. Az elnevezés utótagjaként a *lapos* 'környezeténél alacsonyabban fekvő, többnyire vizenyős, legelőnek vagy kaszálónak alkalmas, sík terület' földrajzi köznévvé szerepel. — ÉGy., FKNT., HKFT., Kis 1968: 98, L9.VI.181.v/2, MKFT., PJFN. 40. — T14-B4.

Nagy-Békás-lapos lásd **Nagy-Békás**

Nagy-Bozsó 1968: *Nagybozsó*, *Hosszúbozsó*. — A Bozsó északi, nagyobbik része. Neve a tőle délre fekvő Kis-Bozsó nevével áll korrelációban. Alakjáról **Hosszú-Bozsó**-nak is nevezték, elkü-

lönítve a Kerek-Bozsótól. Ma már nem ismert név. — Kis 1968: 81, 98. — T14-B5, T24-B1.

Nagy-Csattag 2025: *Naty-Csattag*, 1981: *Nagy Csatak lapos*, 1968: *Naccsattag*, 1934: *Nagy-csatak-lapos*, 1900: *Nagy Csattag fertő*, 1883: *Nagy Csattag fertő*, 1880: *Nagy Csattag fertő*, 1860: *Nagy Csattog-fertő*, 1867: *Nagy Csattag*, 1852: *Nagy Csattag*, 1850–1867: *nagy csattag*. — A Csattagnak a település belterületétől távolabb eső, nagyobb, mocsarasabb része, mely a tiszafüredi határba is átnyúlik. Neve a Kis-Csattag nevével áll korrelációban. Korábbi források **Nagy-Csattag-fertő** néven is említik, ennek utótagja a *fertő* 'mocsaras terület időnként vízzel újra megtelő tócsákkal, gödrökkel' jelentésű földrajzi köznévvé. A **Nagy-Csattag-lapos** névváltozat utótagja a *lapos* földrajzi köznévvé 'környezeténél alacsonyabban fekvő, többnyire vizenyős, legelőnek vagy kaszálónak alkalmas, sík terület' földrajzi köznévvé. — ÉGy., FKNT., HKFT., Kis 1968: 98, L9.VI.181.v/1, L9.VI.181.v/2, L9.VI.181.v/4, MKFT., M. NEPPER et al. 1981: 10, T9.K.53, T9.K.67, T9.Ny.54. — T24-D2, T25-E2.

Nagy-Csattag-fertő lásd **Nagy-Csattag**

Nagy-Csattag-lapos lásd **Nagy-Csattag**

Nagy-Csípő-halom lásd **Csípő-halom**

Nagy daráló lásd **Gőzmalom**

Nagy-dűlő 1968: *Naddöüllő* | *Nagy Istvánnak vout a vëjgin föüggve*. — A település határának északi részén, az Anderkó-dűlő mellett, a Herep és a Szilágy között fekvő szántófield. Tulajdonosáról nevezték el. Az elnevezés utótagja a *dűlő* 'a határnak két út vagy mezsgye közötti, többnyire hasonló talajú része' jelentésű földrajzi köznévvé. Ma már nem ismert név. Vö. *Nagy-dűlői-kút*. — FKNT., Kis 1968: 98. — T15-E1.

Nagy-dűlői-kút 1968: *Naddöüllő* | *kút*. — Egykori dűlő a település határának északi részén, a Nagy-dűlő közelében lehetett. Ma már nem ismert név. — Kis 1968: 99.

Nagyfa 2025: *Natyfa*, *Natyfában*, 1981: *Nagy-fa*, 1977: *Nagyfa* | *Gyümölcsös terület*. 1968: *Natyfa* | *Vout ott ëty naty fa, tizënhárom lépëis vout a körmërete*. 1934: *Nagy fa*, 1900: *Nagy fa*, 1880: *Nagy fa*, [1780]: *Nagy Fa*. — A tiszadorogmai Nagyfától délre eső határrész a település határának északnyugati részén. Egykor gyümölcsös volt, ma szántóterületként használják. Az 1960-

as években még emlékeztek egy itt álló hatalmas fára, erről kaphatta a nevét. Vö. Nagyfai bejáró, Nagyfai-gát. — ÉGy., Kis 1968: 101, MoFnT. 2/9, SÁRAI 1977: 7, T9.K.53, T9.K.67, T9.Ny.52, T10.FM.22. — T14-C3D3.

Nagyfai bejáró 2025: *Natyfaji bejáróu*, 1968: *Natyfaji bejáróu*. — A belterületől a Nagyfához vezető út a határ északi részén. Nevének utótagja a *bejáró* 'valamely területre bevezető út' földrajzi köznév. — ÉGy., FKNT., Kis 1968: 101. — T14-D3.

Nagyfai-gát 1968: *Natyfaji gát*. — A Holt-Tiszán át a tiszadorogmai Nagyfa területére vezető mesterséges földhid. Nevének utótagjaként a *gát* földrajzi köznév 'töltés' értelmű. Ma már nem ismert név. — FKNT., Kis 1968: 101. — T14-D3.



Nagyfai-gát

Fotó: Civertan Grafikai Stúdió

Nagy-Felső-rét 1968: *Natyfelsőüréit*. — A belterületől északkeletre fekvő rét, a Felső-rét nagyobbik, északi része. Ma már nem ismert név. — Kis 1968: 101. — T14-D1.

Nagy-fenek 1900: *Ohati telek*, 1883: *Óhāti telek*, [1880]: *Nagy fenék*, 1880: *Óhāti telek*, 1869: *Nagy fenék*, 1860: *Ohāti telek*, 1852: *Nagy fenek*, 1780: *Ohati-telek*, 1730: *Ohati Telek*. — Alacsonyabban fekvő, egykor vízállásos terület a település ohati részén. Telekházától délkeletre, a Völgyes déli oldalán húzódik. Nevének előtagja bizonyára a méretére utalhat, utótagjaként pedig a *fenék* 'mélyebben fekvő, vízállásos terület' jelentésű földrajzi köznév szerepel. Elhelyezkedése alapján térképes források *Ohati-Telek*-ként is említik. Vö. Saruka-Felső-rét. — FKNT., HKFT., MKFT., T9.DvT.775/1–7, T9.DvT.816/1–10, T9.DvT.841, T9.K.67, T9.Ny.52, T16.T.428, ZOLTAI 1938: 41. — T16-A3A4.

Nagy-Gecsemáné 1968: *Nagygecémán*. — A település belterületétől nyugatra, a Kis-Gecsemáné és a Nagy-tábla között lévő földterület, a Gecsemáné-kert nagyobbik része. Neve a Kis-Gecsemáné nevével áll korrelációban. Ma már nem ismert név. — Kis 1968: 99. — T14-C4.

Nagy-Gyékényes 2025: *Nagy-Gyéikényes*, 1970: *Nagy-gyékényes*, 1968: *Naggyéikényes*, *Naggyikényes*, 1909: *Nagygyékényes*. — A Gyékényes nagyobbik, keleti része a település nyugati határában. Neve a tőle nyugatra fekvő Kis-Gyékényes nevével áll korrelációban. — ÉGy., Kis 1968: 99, PJFN. 40. — T14-B5.

Nagy-halom lásd **Földvár-halom**

Nagyiváni út 2025: *Nagyiványi út*. — Nagyivánra vezető út a település határának déli részén. — ÉGy. — T25-F1.

Nagy János kútja 1970: *Nagy János kútja*. — Egykori kút a belterület északi részén a Somogyi Béla utcában. Pontos helyét nem ismerjük. A kút közelében lakó személyről nevezték el. Ma már nincs meg, és a nevét sem ismerik. — PJFN. 38.

Nagy-kákás 1866: *Nagykákás*, 1856: *Nagy Kákás*, 1852: *Nagy Kákás lapos*. — Szántóföld a település határának nyugati szélén, az Ordító nyugati oldalán, a tiszafüredi határszélén. Nevének előtagja bizonyára méretére utal, utótagja a *kákás* 'olyan terület, ahol sok káka terem' földrajzi köznév. *Nagy-kákás-lapos* néven is említik: ebben a *lapos* 'környezeténél alacsonyabban fekvő, többnyire vizenyős, legelőnek vagy kaszálónak alkalmas, sík terület' jelentésű földrajzi köznév. — FKNT., Kis 1968: 99, L9. VI.181.v/2, L9.VI.181.v/3. — T14-A3.

Nagy-kákás-lapos lásd **Nagy-kákás**

Nagy-Kárászos 1845: *N[agy] Kárászos*. — A Kárászos nagyobbik része a település külterületének nyugati határszélén, a Csengő-fenéktől északra. Neve a Kis-Kárászos nevével áll korrelációban. — T10.T.119. — T14-A3.

Nagy-Kétöklű-halom lásd **Kétöklű-halom**

Nagy-Kétökrű-halom lásd **Kétöklű-halom**

Nagy-Kóta-csatorna 1866: *Nagykóta-csatorna*. — A Kótának a Félhalomtól nyugatra húzódó, a Bozsót átszelő szakasza. Neve a Kis-Kóta-csatorna nevével áll korrelációban. — Kis 1968: 99. — T24-C1.

Nagy köz lásd **Dankó Pista utca**

Nagy-kút lásd **Felvégesi-kút**

Nagylábú zsidó boltja lásd **Dobos boltja**

Nagy-lapos 1909: *Nagylapos*, [1880]: *Nagy lapos*, 1871: *Nagy lapos*, 1870: *Nagy lapos*, 1852: *Nagy laposs*, 1838: *Nagy lapos*. — Határrész a tiszacsegei határszélén, a Kis-Szilas laposától északnyugatra, a mai Ohati-erdő helyén. Nevének előtagja bizonyára a méretére utal, utótagja pedig a *lapos* ’környezeténél alacsonyabban fekvő, többnyire vizenyős, legelőnek vagy kaszálónak alkalmas, sík terület’ földrajzi köznév. — FKNT., Kat., Kis 1968: 99, T9.DvT.668, T9.DvT.775/1–7, T9.DvT.841, T9.DvT.1346. — T16-B3.

Nagy-legelő 1870: *Nagy legelő*, 1869: *Nagy legelő*, 1852: *Nagy Legelő*. — Egykori legelő a település ohati részén a Hosszú-rét keleti végében. Ma a Vidi-laposi-tó van a helyén. Nevét méretéről kapta. — Kat., T9.DvT.775/1–7, T9.DvT.816/1–10. — T16-C5.

Nagy-lójárás 2025: *Nagy-lójárás*, 1981: *Nagy-lójárás*, 1970: *Nagy-ló-járás*, 1968: *Nagy-lójárás*. — Egykor a ménes által használt legelőrész a külterület keleti részén, a Nagy-legelő északi felén, a Szomjú-kúttól keletre. Nevének előtagja a legelő méretére utal, utótagja pedig a *lójárás* ’lovak legelőterülete’ jelentésű földrajzi köznév. — ÉGy., FKNT., Kis 1968: 100, MoFnT. 2/9, PJFN. 41. — T16-C5.

Nagy magtár lásd **Magtár**

Nagymajor-erdő 1860: *Nagy major erdő*. — Erdős terület az Ohati-erdő keleti szélén, nagyobb része a tiszacsegei határba esik. Nevét a Tiszacsege déli részén álló Nagymajorról kapta. Lásd Nagymajor-erdő (Tiszacsege). — MKFT. — T16-C3.

Nagy-Márton-telek 1970: *Nagy-Márton-telek*, 1968: *Nagymártontelek*. — A Márton-telek keleti részén lévő szántófield, mely az Ohati állomástól délkeletre fekszik. Neve a Kis-Márton-telek nevével áll korrelációban. Ma már nem ismert név. — Kis 1968: 100, PJFN. 40. — T16-A4.

Nagy-Meggyes 1968: *Nagymeggyes tábla*, 1909: *Nagymedgyes*, 1900: *Nagy meggyes*, 1870: *Nagy Medgyes*. — Szántófield a település határának délkeleti részén, a Meggyes déli, nagyobbik része. Neve a Kis-Meggyes nevével áll korrelációban. **Nagy-Meggyes-tábla** néven is említik. Ennek utótagja a *tábla* ’nagyüzemi gazdálkodás céljaira (több dűlő összevonásával) kialakított szántóterület’ jelentésű földrajzi köznév. Ma

már nem ismert név. — FKNT., Kat., Kis 1968: 100, T9.Ny.76. — T26-C2.

Nagy-Meggyes-halom lásd **Meggyes-halom**

Nagy-Meggyes-lapos 1968: *Nagymeggyes lapos*, [1880]: *Nagymeggyes lapossa*, 1864: *Megyes laposs* kis és nagy | *Ohat. Vizenyős rét a kócsi határban*. — A Meggyes-lapos déli, nagyobbik része a tiszafüredi határ mellett. Neve a tőle északra fekvő Kis-Meggyes-lapos nevével áll korrelációban. **Nagy-Meggyes laposa**-ként is említik. A nagy történeti múltú nevet ma már nem ismerik. — Kis 1968: 100, PESTY 1864/10: 182a, T9.DvT.841. — T26-B2.

Nagy-Meggyes laposa lásd **Nagy-Meggyes-lapos**

Nagy-Meggyes-tábla lásd **Nagy-Meggyes**

Nagy-Mogyorós 2025: *Nagy-Mogyoróus* ~ *Szikes-Mogyoróus*, 1970: *Nagy-mogyorós*, *Szikes-mogyorós*, 1968: *Nagymogyoróus*, *Szëikes-mogyoróusi dőüllőü*. — Szántófield a település határának délkeleti részén, a Mogyorósi-erdő nyugati oldalán. A Mogyorós nagyobbik része, neve a Kis-Mogyorós nevével áll korrelációban. Szikes talaja miatt **Szikes-Mogyorós**-nak is mondják, és forrásokban **Szikes-Mogyorósi-dűlő** néven is szerepelt. Ebben a *dűlő* földrajzi köznév ’a határnak két út vagy mezsgye közötti, többnyire hasonló talajú része’ jelentésű. — ÉGy., FKNT., Kis 1968: 100, PJFN. 40. — T14-C5.

Nagy-Ordító lásd **Ordító kettő**

Nagy-Pongrác 2025: *Naty-Pongrác*, 1968: *Naty-ponggrác*, *Nagyponggrác*. — Szántófield a település határának délnyugati szélén, a Pongrác nagyobbik, déli része. Neve a tőle északra fekvő Kis-Pongrác nevével áll korrelációban. — ÉGy., Kis 1968: 101. — T24-B2C2.

Nagy rámpa 1968: *Nagyrapma*. — Vasúti átjáró a Béke utca déli végén. Nevének utótagjaként a *rámpa* ’töltésre, illetve gátra vezető út, átjáró’ jelentésű földrajzi köznév szerepel. Az elnevezés a Kis rámpa nevével áll korrelációban. Ma már nem ismert név. — FKNT., Kis 1968: 41. — T15-F5, T37-H5.

Nagy-Saruka 2025: *Naty-Saruka*, 1970: *Nagy-Saruka*, 1845: *N[agy] Saruka*. — Szántófield a belterülettől északra, a Saruka nagyobbik, északi része. Neve a tőle délre fekvő Kis-Saruka nevével áll korrelációban. — ÉGy., PJFN. 39, T1.S.12.XIX.167. — T14-C1.

a Tag három és a Tag négy. Ezeket összefoglalóan jelöli a **Tagok** névváltozat. Vö. Tag-tanya. — ÉGy., FKnt., Kis 1968: 102, MoFnT. 2/9, PJFN. 42, T9.K.53. — T25-G1.

Nagy-Tövises-hát 1869: *Nagy tövisses hát*, 1852: *Nagy tövisses hát*, 1780: *Nagyövishesát*. — A Tövises-hát északnyugati része, mely a mára kiszáradt Tövises-ér északi partján húzódtott. Neve a Kis-Tövises-hát nevével áll korrelációban. — Kis 1968: 102, 118, T9.DvT.775/1–7, T9.DvT.816/1–10. — T15-F2G2.

Nagy út 2012: *Nagy út*, *Fő út*, 1968: *Nagyút*. — A település belterületét észak–déli irányban átszelő legfontosabb út, a Tisza utca és a Fő utca összefoglaló megnevezése. — Kis 1968: 41, ZELEINÉ 2012: 27. — T37-F3.

Nagy-Völgyes lásd **Kádár-Völgyes**

Nagy-Zsombékos 1970: *Nagy-zsombikos*, 1968: *Nazzsombikos*, [1880]: *N[agy] Zsombokos*. — A Zsombékos nagyobbik, keleti része, Ohat déli határában fekszik. Neve a Kis-Zsombékos nevével áll korrelációban. Ma már nem ismert név. — Kis 1968: 102, PJFN. 42, T9.DvT.841. — T26-A1B1.

Napsugár út lásd **Napsugár utca**

Napsugár utca 2025: *Napsugár ucca* ~ *Napsugár út*, 1970: *Nap utca*, *Április négy útja*. — Utca Telekházán, a Teleki utcát és a Virág utcát köti össze. Hívják **Napsugár út**-nak is. Egy forrás **Nap utca** alakban említi. Az utca korábbi hivatalos neve **Április 4. útja** volt. Hivatalos neve *Napsugár utca*. — ÉGy., PJFN. 38. — T15-G3.

Nap utca lásd **Napsugár utca**

Nefelejcs út lásd **Nefelejcs utca**

Nefelejcs utca 2025: *Nefelejcs ucca* ~ *Nefelejcs út* ~ *Szend zug*, 2012: *Szent zug*, 1970: *Nēfelejcs utca*, *Szent-zug* | *Utcarészlet. Az imádkozó házokról*. 1968: *Nefelejcsút*, *Szentzug*. — Utca a település központjában, a Víg utcát és a Bartók Béla utcát köti össze. Hívják **Nefelejcs út**-nak és **Szent zug**-nak is. Ez utóbbi elnevezését azért kapta, mert az itt lakók gyakran jártak templomba. Hivatalos neve *Nefelejcs utca*. — ÉGy., Kis 1968: 41, PJFN. 38, ZELEINÉ 2012: 27. — T37-F3.

Nyáras laposa lásd **Nyárjas-lapos**

Nyárfa utca 2025: *Nyárfa ucca*, 1970: *Nyárfa utca*, 1968: *Nyárfaucca*. — Utca a belterület

déli részén az Újtelep területén, a Tópart utcát és a Bem utcát köti össze. 1975 óta hivatalos név, de korábban is ezt a névformát használták az utca megnevezésére. — ÉGy., Kis 1968: 42, PJFN. 38. — T37-G4G5.

Nyárjas lásd **Nyárjas-halom**

Nyárjas-halom 2025: *Nyárjas-halom*, 1970: *Varjas-halom*, 1968: *Nyárjashalom*, 1941: *Nyárjas hlm. [halom]*, 1938: *Nyárjas-halom*, 1934: *Nyárjas hlm. [halom]*, 1906: *Varjas-halom*, 1900: *Nyárjas halom*, 1883: *Nyárjas-halom*, 1883: *Varjas halom*, [1880]: *Nyárjas*, 1870: *Nyárjas-halom*, 1864: *Nyarjass halom* és *laposs*, 1860: *Nyaryas halom*, 1852: *Nyarjas halom*, 1844: *Eperjes halom*, 1786: *Nyárjas-halom*, 1777: *Nyárjas Halom*, 1783: *Nyarjas-H[alom]*, 1750: *Nyárjas Halom*, 1750: *Nyáras halom*, 1418: *collem*, vulgo *Eperjeshalm* dictum. — Kiemelkedés a település határának keleti részén, Ohattól északra. **Nyárjas**-ként is feltűnik. Nevét a rajta álló nyárfáról kaphatta: a *nyáros* 'nyárfaerdő' nyelvjárási *nyárjas* változatából alakult. A **Varjas-halom** névváltozat a harmadik katonai felmérés térképén szerepel elsőként, bizonyára a *Nyárjas* téves olvasataként lejegyezve. Ez bekerülhetett a beszélt nyelvi formák közé is. A 15. században **Eperjes-halom**-nak nevezték, ez a megnevezés még a 19. század közepén is feltűnik. A név előtagjában az *eper* növény-név *eperj* alakváltozatának -s képzős származéka szerepel, az itt álló eperfákra utalva. Vö. Nyárjas-lapos, Nyárjas-tanya. — ÉGy., EKFT., HKFT., Kat., Kis 1968: 71, 103, MaKF., PESTY 1864/10: 182a, PJFN. 39, T9.DvT.7, T9.DvT.8, T9.DvT.45, T9.DvT.775/1–7, T9.DvT.841, T9.K.53, T9.K.67, ÚMTsz., ZOLTAI 1938: 40, Zs. 6: 387. — T16-B5.

Nyárjas-lapos 2025: *Nyárjas-lapos*, 2000: *Varjas-lapos*, 1970: *Nyárjas-lapos* | *Az adatközlők szerint a terület egyes részei is csak ritkán, nyáron (július-augusztusban) voltak használhatók*. 1968: *Nyárjaslapos*, 1906: *Nyárjaslapos*, 1883: *Varjas lapos*, [1880]: *Nyárjas lapos*, 1869: *Nyárjas Lapos*, 1864: *Nyarjass halom* és *laposs*, 1860: *Nyaryas lapos*, 1852: *Nyarjas laposs*, 1845: *Varjas Lapossa*, 1777: *Nyárjas Lapos*, 1750: *Nyaras Laposa*. — Alacsonyabban fekvő terület a település határának keleti részén, Ohattól északra, a Nyárjas-halom mellett. Elhelyezkedése miatt kapta a nevét. Az elnevezés utótagjaként a *lapos* 'környezeténél alacsonyabban fekvő, többnyire

vizenyős, legelőnek vagy kaszálónak alkalmas, sík terület’ földrajzi köznévi szerepel. Egy 18. századi térképen *Nyáras laposa* alakban említik. *Varjas-lapos* és *Varjas laposa* névváltozata is adatolható, csakúgy, mint a Nyárjas-halomnak is Varjas-halom formája. Ezek létrejöttét magyarázhatja a halom nevének változása. Vö. Nyárjas-laposi-csatorna. — ÉGy., FKnt., HKFT., Kis 1968: 103, MKFT., PESTY 1864/10: 182a, PJFN. 41, T9.DvT.8, T9.DvT.45, T9.DvT.775/1–7, T9.DvT.816/1–10, T9.DvT.841, T10.T.119, VADÁSZ 2000: 11. — T15-G5H5, T16-A5.

Nyárjas-laposi-csatorna 2025: *Nyárjas-laposi-csatorna*. — A Nyárjas-laposon, a Nyárjas-halom körül haladó mesterséges csatorna a település határának keleti részén. A Vidi-laposi-tóba torkollik. — ÉGy. — T16-B5.

Nyárjas-tanya 2025: *Nyárjas-tanya* | *Nyárjas-laposnak nevezik ott Ohat mellett azt a nagy réjtet, arról kapta a nevét*. — A külterület délkeleti részén, Ohattól északra a Nyárjas-laposon álló tanya. Elhelyezkedéséről kapta a nevét. — ÉGy. — T16-B5.

Nyugati lásd **Nyugati-főcsatorna**

Nyugati-főcsatorna 2025: *Nyugati-főcsatorna* ~ *Nyugati*. — Mesterséges öntözőcsatorna, amely a Keleti-főcsatornából ágazik ki, és Hortobágy településen viszi bele a vizét a Hortobágy folyóba. Egyek határába Tiszacsege felől érkezik, és tart tovább Hortobágy falu határába. A nevet a vízügyi terminológiában hozták létre: a név *Nyugati*- előtagja a megnevezett hely viszonyított helyzetére utal, azaz arra, hogy a vizét kibocsátó Keleti-főcsatornától nyugatra húzódik. Ma széles körben használt megnevezés. A helybeliek röviden *Nyugati* néven is említik. Vö. Nyugati-híd. — ÉGy. — T16-D4D5.

Nyugati-híd 2025: *Nyugati-híd*. — A település határának délkeleti részén, a Csípő-halom közelében álló híd. A Nyugati-főcsatornán vezet át, erre utal az elnevezése. — ÉGy. — T26-C1.

Ófalu lásd **Felvég**

Ohat 2025: *Ohat Ohatra, ohati*, 2000: *Ohat*, 1968: *Belső-Ohat, Belső-Ohat tanyahej*, 1941: *Belsőohat*, 1934: *Ohat*, 1913: *Ohat*, 1900: *Óhát*, 1900: *Ohati pusztá, Ohat mjr. [major]*, 1886: *Óhát major*, 1883: *Ohát major*, 1880: *Ohat*, 1880: *Ohát major*, 1880: *Ohati pusztá*, 1873: *Ohat*, 1870: *Ohat*, 1864: *Monostor* | *Ohat*. Ön-

álló pusztá. 1864: Debreczenhez tartozó *Ohat pusztával*, 1860: *Óhát pusztá, Vörös major*, 1852: *Ohati Pusztá*, 1838: *Ohati Pusztá*, 1820: *Praedium Ohat*, 1806: *Ohat*, 1799–1803: *Ohat*, 1788: *Ohat*, 1783: *Ohaty-Pusztá*, [1780]: *Óhát határ*, [1780]: *Praedium Ohat*, 1648: *Ohatt*, 1636: *Ohát*, 1598: *Ohatt*, 1578: *Ohath*, 1567: *Ohatt*, 1553: *Hohat*, 1549: *Ohath*, 1543: *Ohath falwa*, 1453: p. *Ohath ... in comitatu de Zabolch*, 1440: *possessio Ohath*, [1435]: *Ohath*, 1420: *Ohath*, 1418: *Ohath*, 1411: p. *Ohath*, 1392: *Ohath*, 1385: *Ohoth*, 1380: p. *Ohath*, 1356: *Michael filius Nicolai filij Martini de Ohat*, 1342: *Kolch de Ohat*, 1341: *villa Whath*, 1341: p. *Whath*, 1338/1411: p. *Ohath ... in comitatu de Zaboch iuxta Ticiam*, 1336: p. *Ohath*, 1335: p. *Ohaat*, 1332–1337: *Huchach, Huhach*, 1332/1414: *Ohath*, 1324: p. *Whaad, Whod*, 1318/1324: t. seu p. *Vhad*, 1300: *monasterium de Ohoth de eadem terra Ohoth*, 1299: p. *Hahothmunustura*, 1248/1326/1753: *abbati de Ohoth*, 1220/1550: *abbas de Vhod*. — Külterületi lakott hely és nagy kiterjedésű határrész, pusztá a határ keleti felén. Északon Tiszacsegével, keleten a Hortobágy faluhoz tartozó Zámmal, délen pedig a Tiszafüredhez tartozó Kócs pusztával határos. Elpusztult középkori település. Anonymus gesztája egy *Ohat* nevű kun katonáról szól, aki a [tiszá]dorogmai révnél kelt át a Tiszán: 1217 k.: *ubi etiam per gratiam arpad ducis cuidam cumano militi nomine huhot magnam terram aquisuerunt*. Az *Ohat* helynév személynévből alakulhatott, ilyen személynévet az Árpád-korból azonban a fenti említésén kívül nem tudunk adatolni, de lásd esetleg 1270–1272/1282: *Whud*



Ohat

Fotó: Czinege Melinda/HAON

szn. A falu a 13. században monostoros hely volt, ezt a Váradi regestrumnak az ohati apátra utaló feljegyzése biztosan igazolja. Ezt mutatja a 13. század végén megjelenő *Ohatmonostora*, majd a későbbi *Monostor* névforma is. ZOLTAI LAJOS szerint a falu végleg csak 1660-ban pusztult el. 18–19. századi térképes források *Ohat-pusztá*, *Ohati-pusztá* és *Ohati-határ* névváltozatokban már pusztaként említik. A második katonai felmérés térképén pedig *Vörös-major* néven a mai külterületi lakott része is feltűnik. A név *Vörös* előtagja esetleg az épületek jellegzetes színére utalhat. Újabb térképeken *Ohat-major* és *Belső-Ohat* néven ugyancsak előfordul. Ez utóbbi megnevezés az ohati pusztá északi részét jelölő Külső-Ohat nevével áll korrelációban. Egy kéziratos forrás a lakott részt ezek mellett *Belső-Ohat-tanyahely* formában is említi. A Gödény-kastély szomszédságában lévő uradalmi cselédházakból alakult csoportos településen a források szerint 1960-ban 270, 1990-ben pedig 151 fő lakott. Napjainkban csupán mintegy 20 fő lakja, emellett mezőgazdasági telephelyek is állnak a területén. Vö. Ohati állomás, Ohati erdészlak, Ohati-erdő, Ohati-halastavak, Ohati iskola, Ohati-kosjárás, Ohati-Telek, Ohati út, Ohati-Völgyes. — A. 2: 619, 4: 230, ÁSz., ÁÚO. 5: 203, ÉGy., EKFT., E 158/41: 7–90, 91–172, 313–356, 158/42: 7–54, 477–506, 875–918, 1208–1215, 1216–1231, FNESz., GÖNCZY, H. 8: 414, HKFT., Hnt., Károlyi 1: 47, 57, 58, 112, 113, 122, 123, 127, 140, 143, 145, 234, 372, 566, 567, 2: 224, Kat., Kis 1968: 58, LelesziOkl. 113, LIPSZKY, Map., LIPSZKYMT., MaKF., MKFT., NÉMETH 2023: 299, 300, PAIS 1975: facs. 28. cap. 15–17. sor, PESTY 1864/10: 182a, 1864/38: 87a, T9.DvT.54, T9.DvT.68, T9.DvT.668, T9.DvT.775/1–7, T9.K.53, T9.K.67, T9.Ny.52, T9.Ny.54, T9.Ny.76, T10.FM.22, T16.T.431, VADÁSZ 2000: 28, Vat. 1/1: 344, 360, VR. 251, Z. 9: 355, ZOLTAI 1925: 46, Zs. 6: 387, 7: 446. — T16-B5, T26-B1.

Ohati állomás 2025: *Ohati állomás*, 1981: *Ohat-Pusztakócs vá. [vasútállomás]*, 1968: *Ohati állomás*, 1934: *Ohat-Pusztakócs v. á. [vasútállomás]*, 1900: *V. Á. [Vasútállomás] Ohat-Kócs*. — Vasúti megállóhely Egyek és Gyökérvíz között a Debrecen–Füzesabony vasúti vonalon. A település határának keleti részén a Keskeny-lapos

déli oldalán áll. Térképes források *Ohat-Pusztakócs vasútállomás* és *Ohat-Kócs vasútállomás* alakban is feltüntetik. — ÉGy., Kis 1968: 103, MoFnT. 2/9, T9.K.53, T9.K.67. — T15-H4.

Ohati erdészlak 2025: *Ohati erdészlak | Mekszünt, benőítte az erdő, pusztafőüd*. 1995: *Ohati erdészlak*, 1981: *Ohati erdészlak*. — Az Ohati-erdőhöz tartozó egykori erdészlak az erdő déli oldalán. — ÉGy., Hnt., MoFnT. 2/9. — T16-B3.

Ohati-erdő 2025: *Ohati-erdő ~ Völgyes-erdő*, 1981: *Ohati-erdő*, 1968: *Ohati erdő*, 1941: *Ohati erdő*, 1900: *Ohati erdő*, 1880: *Óhati erdő*, 1869: *Erdő*, 1832: *Debreczeni Völgyes és erdő*, 1820: *Ohati Erdő*. — Nagy kiterjedésű erdő Ohat északkeleti szélén, a Völgyes területén. Átnyúlik a tiszacsegei határba is. Elhelyezkedése miatt hívják *Völgyes-erdő*-nek is, forrásokban emellett *Erdő*-ként is előfordul. Lásd Ohati-erdő (Tiszacsege). — ÉGy., Kis 1968: 103, MaKF., MoFnT. 2/9, T9.DvT.599, T9.DvT.816/1–10, T9.K.67, T9.Ny.52, T16.T.431. — T16-B2B3.

Ohati-Földvár-halom lásd **Földvár-halom**

Ohati-halastavak lásd **Halastavak**

Ohati-határ lásd **Ohat**

Ohati iskola 2025: *Ohati iskola | Girám vout ott a tanítóu*. 1900: *Iskola*. — Egykori iskola Ohat keleti részén. Az 1980-as évekig tanítottak itt. Az épület megvan, de üresen áll. Egy térképes forrás röviden *Iskola*-ként szerepelteti. — ÉGy., T9.K.67. — T16-B5.

Ohati-kosjárás lásd **Kosjárás 1.**

Ohati-pusztá lásd **Ohat**

Ohati-Telek lásd **Nagy-fenek, Telekháza**

Ohati út 1788: *Ohati út*. — Egykori út, mely Telekháza felől a Duna-halom déli oldala mellett haladt keleti irányba, a mai tiszacsegei határ déli része felé. Ma már nincs meg, elszántották. — T9.DvT.816/1–10, T16.T.438. — T16-B4C4.

Ohati-Völgyes 1970: *Ohati vőgyes*, 1968: *Bakocsvőgyes ~ Kisvőgyes ~ Ohati vőgyes*. — Szántó föld és rét a település határának északkeleti részén, Ohaton, az Ohati-erdő déli oldalán. A Völgyes kisebbik része, erre utal a *Kis-Völgyes* megnevezése, amely a Nagy-Völgyes nevével áll korrelációban. Egy időben használója után *Bakoczi-Völgyes*-nek is nevezték. Ma már nem ismert név. — Kis 1968: 57, 90, 103, PJFN. 40. — T16-B3.

Ohat-Kócs vasútállomás lásd **Ohati állomás**

Ohat-major lásd **Ohat**

Ohatmonostora lásd **Ohat**

Ohat-pusztá lásd **Ohat**

Ohat-Pusztakócs vasútállomás lásd **Ohati állomás**

Ohat-Völgyes-ér lásd **Völgyes-ér**

Oncsa 2025: *Oncsa* ~ *Ondzsa*, 2000: *ONCSA*, 1977: *Oncsa*, 1968: *Oncsa*. — Településrész a belterület délnyugati szélén: a Vasút utca, a Kurucz utca és a Fő utca alsó szakasza tartozik ide. Az 1940-es években az Országos Nép- és Családvédelmi Alap (ONCSA) keretében osztották ki itt a házhelyeket. — ÉGy., Kis 1968: 42, SÁRAI 1977: 6, VADÁSZ 2000: 28. — T37-F5.

Orbán-Saruka 2025: *Orbán-Saruka*. — Szántófield a belterületől északra, a Saruka területén, annak déli része. A név előtagja a terület tulajdonosára utal. — ÉGy. — T14-C2.

Ordító 2025: *Ordítou* | *Ennek azér az a neve, mer általába a traktor úgy ordíd benne, hogy behallaccik a faluba, ojan kemény föld. | Rémtelen sog bögőj meg élőkődő volt, és amikor mék hagyományos módon lóval meg jószággal művelték a földet, hogy ott ordított a jószág a vérszívóktól, ordított a nehéz föltől, meg még szerintem a gazda is ordított, mert annak is nehéz volt.* 1981: *Ordító*, 1977: *Ordító*, 1970: *Ordító*, 1968: *Ordítou*, *Farkasordítou*, *Farkasordítouba*, 1934: *Ordító*, 1867: *Farkas ordító*, 1856: *Farkasordító*, 1852: *Farkasordító*, [1780]: *Farkas Ordító*. — Nagyobb szántófield a település határának nyugati szélén. Az Elő-füz, a Morotva, a Kárászos és a tiszafüredi határ között fekszik. Az első világháború után katonáknak osztották ki, több tanya is állt a területén. A 18. századtól adatolható **Farkasordító** formában, ez a megnevezés a helyi hagyomány szerint a zombékos területen tanyázó farkasok üvöltésére utalt. Az *Ordító* név ebből a formából elvonással jött létre. Részei az Ordító egy (vagy Kis-Ordító) és az Ordító kettő (vagy Nagy-Ordító). Vö. Ordítói dűlőút, Ordítói-kút. — ÉGy., Kis 1968: 72, 103, L9.VI.181.v/2, L9.VI.181.v/3, L9.VI.181.v/4, MoFnT. 2/9, PJFN. 39, SÁRAI 1977: 7, T9.K.53, T10.FM.22. — T14-B3.

Ordító egy 2025: *Ordítou eggy*, 1968: *Kis-ordítou*. — Szántófield a település határának nyugati szélén. Az Ordító keleti, kisebbik része, ezért korábban **Kis-Ordító**-nak mondták. Neve a tőle nyugatra fekvő Ordító kettő (mágyként Nagy-Ordító) nevével áll korrelációban. A téesz idejében általánosan használták a sorszámozott elnevezéseket. Vö. Vitéz-Ordító. — ÉGy., Kis 1968: 88. — T14-B3.

Ordítói dűlőút 1968: *Ordítouji döüllőút*. — Külterületi út a település határának nyugati részén, a Vágóhíd utcától az Alsó-réten át az Ordító határrészre vezet. Ma már nem ismert név. — Kis 1968: 104. — T14-B4.

Ordító kettő 2025: *Ordítou kettőü*, 1968: *Nagy-ordítou*. — Az Ordító nyugati, nagyobbik része, ezért korábban **Nagy-Ordító**-nak is mondták. Neve a tőle keletre fekvő Ordító egy (másként Kis-Ordító) nevével áll korrelációban. A téesz idejében általánosan használták a sorszámozott elnevezéseket. — ÉGy., Kis 1968: 100. — T14-B3.

Ordítói-kút 1968: *Ordítouji kút*. — Egykori kút a település határának nyugati részén, az Ordító területén, pontos helyét nem ismerjük. Ma már nincs meg, és a nevét sem ismerik. — Kis 1968: 104.

Óvoda 2025: *Óvoda*. — Az Óvoda utca 4. szám alatt álló épület, a település óvodája működik benne. — ÉGy. — T37-G4.

Óvoda út lásd **Óvoda utca**

Óvoda utca 2025: *Óvoda ucca* ~ *Óvoda út*, 1970: *Ovoda utca*. — A Béke utcát és a Hunyadi János utcát összekötő utca a belterület keleti részén. Nevét az itt található Óvodáról kapta. Hívják **Óvoda út**-nak is. Hivatalos neve *Óvoda utca*. — ÉGy., PJFN. 38. — T37-G4.

Ökör-halmi-dűlő 1970: *Ökör-halmi-döllő* | *Ökörlegelő volt, 1860–70 körül törték fel szántónak*. — Szántófield Telekháza belterületének nyugati szomszédságában, egykor ökörlegelő volt. Vö. Ökör-halmi-kút. — PJFN. 39. — T15-G3.

Ökör-halmi-kút 1970: *Ökör-halmi-kút*. — Egykori kút Telekházától nyugatra, az Ökör-halmi-dűlőben, pontos helye ismeretlen. Ma már nincs meg, és a nevét sem ismerik. — PJFN. 39.

Ökörjárás 1869: *Ökörjárás*. — Egykori ökörlegelő a település határának délkeleti szélén a Gör-

be-ér partján. Vö. Ökörkút. — T9.DvT.816/1–10. — T26-C2.

Ökörkút 1968: *Ökörkút*, 1934: *Ökör-k[út]*. — Egykori itatókút és a körülötte elterülő kisebb legelő a település határának délkeleti részén, az Ökörjáráson, a Sós-halomtól kissé délnyugatra. Ma már nincs meg, és a nevét sem ismerik. — Kis 1968: 104, T9.K.53. — T26-C2.

Önkormányzat 2025: *Önkormányzat ~ Hivatal*. — A település belterületének északnyugati részén a Fő utcán található épület. Itt működik a település önkormányzata. *Hivatal*-nak is mondják. — ÉGy. — T37-F3.

Öntözött 2025: *Öntözött*. — Földterület Ohattól északnyugatra, az Egyházi-tábla és az Újház-tábla között fekszik. Nevét azért kapta, mert az öntözését meliorációs rendszer látja el. — ÉGy. — T16-A5B5.

Öregek otthona 2025: *Öregek otthona*. — Épület a belterületen a Tisza utcában. Funkciójáról kapta a nevét. — ÉGy. — T37-F2.

Órház lásd **Gátórház 1.**

Órsi út [1780]: *Órsi út*. — A településről Tiszaórs felé vezető egykori út, mely Egyek határát a Bozsótól délre hagyta el. Ma már nincs meg, elszántották. — T10.FM.22. — T24-B2.

Ősz utca 2025: *Ősz ucca*, 1970: *Ősz utca*, 1968: *Őszucca*. — Utca a település központjától délre a Szőlő területén, a Hunyadi János utca és az Erzsébet utca között húzódik. Hivatalos név. — ÉGy., Kis 1968: 42, PJFN. 38. — T37-F4.

Pacsirta út lásd **Pacsirta utca**

Pacsirta utca 2025: *Pacsirta ucca*, 1970: *Pacsirta utca*, 1968: *Pacsirtaút*. — Utca a belterület északi részén a Felvégen, a Domb utcát és az Eötvös utcát köti össze. Egy kézíratos forrás **Pacsirta út**-nak mondja. Hivatalos neve *Pacsirta utca*. — ÉGy., Kis 1968: 42, PJFN. 38. — T37-F2.

Palocsa 2025: *Palocsa, Palocsába*, 1970: *Palocsa, Palloca* | *Egy Palocsa nevű ember fulladt ott bele a vízbe*. 1968: *Palocsa, Palocsába*, 1913: *Palocsa*, 1906: *Palocsa*, 1870: *Palocsa*, 1869: *Palocsa*, 1856: *Palocsa*, 1852: *Palocsa tava*. — A Morotva, a Holt-Tisza, a Falu-nyilas és az Alsó-rét között fekvő terület a település határának északi részén. Rendkívül nehezen művelhető, szikes talajú szántóföld. Egykor vízálló terület volt, erre utal a **Palocsa tava**

névváltozat. A helybeliek által adott magyarázatot kevésbé erősíti a név 19. század közepén való megjelenése: *Palocsa* nevű települést ismerünk a Felvidéken, ezt KISS LAJOS szláv eredetűnek mondja: személynévből vagy népnévből származtatja. Az egyeki helynévanyagban szláv eredetű név meglete nemigen valószínűsíthető. Vö. Palocsai-kút. — ÉGy., FNESz., Kis 1968: 104, L9.VI.181.v/2, L9.VI.181.v/3, L9.VI.181.v/5, PJFN. 39, T1.S.78.726/1–14, T1.S.78.726/15–45. — T14-B3C3.

Palocsai-kút 1968: *Palocsaji kút*. — Egykori kút a település határának északi részén a Palocsában, pontos helyét nem ismerjük. Ma már nem ismert név. — Kis 1968: 104.

Palocsa tava lásd **Palocsa**

Pályaudvar lásd **Állomás**

Pántlika-föld 1968: *Pántlikaföld*. — Keskeny, hosszú földszalag az Ohati állomás északi oldalán. Alakjáról nevezték el. Ma már nem ismert név. — Kis 1968: 104. — T15-H4.

Pápaszem-fenek 1968: *Pápaszem fenek*. — Egykori vízállás a település belterületén, a Bem utca és a vasút között feküdt. Ma lakóházak vannak a helyén. A név előtagja a terület alakjára utal, utótagjaként pedig a *fenék* 'mélyebben fekvő, vízálló terület' földrajzi köznévi szerepel. Ma már nem ismert név. — Kis 1968: 43. — T37-G5.

Pap-fenek 1852: *Pap fenek, Pap fenek lapossa*. — Alacsonyabban fekvő terület volt a település mai belterületétől kissé délkeletre, a Gyenge-halom közelében. Nevének előtagja a birtokosára utalhat. A *fenék* földrajzi köznévi pedig 'tónak, medernek, lapálnak a legmélyebb része vagy közepe' jelentésű a név utótagjában. **Pap-fenek laposa**-ként is említik, ebben a *lapos* 'környezeténél alacsonyabban fekvő, többnyire vízenyős, legelőnek vagy kaszálónak alkalmas, sík terület' jelentésű földrajzi köznévi szerepel. — FKNT., L9.VI.181.v/2. — T15-F5.

Pap-fenek laposa lásd **Pap-fenek**

Pap-halom 1913: *Paphalom*, 1870: *Pap halom*. — Egykori határjelző halom az egyeki és ohati puszták határán a Szög-határ-halomtól délkeletre. Nevének előtagja a terület birtokosára vagy használójára utalhat. — T1.S.78.726/1–14, T1.S.78.726/15–45. — T15-G5.

Papp Béla iskola lásd **Papp Béla iskolája**

Papp Béla iskolája 2025: *Pab Béla iskola*, 1968: *Bánk iskolája, Pabbéla iskolája*. — Egykori iskola a település központjában. **Papp Béla iskola** formában is említik. Kis JULIANNA szerint nevét az első igazgatójáról kapta. Később az ott tanító Bánk Istvánról **Bánk iskolájá**-nak nevezték. — ÉGy., Kis 1968: 24, 42.

Pap-tag 2025: *Pap-tag*, 1970: *Pap-tag, Szent atya földje* | *Egykori papi birtok*. 1968: *Pap-tag*. — Szántó föld a település belterületétől kissé délnyugatra, a Félhalmosi út nyugati oldalán. Korábban egyházi tulajdonban állt, ezért **Szent atya földje**-ként is említik. — ÉGy., Kis 1968: 104, PJFN. 41. — T14-D5.

Pap-tanya 2025: *Pap-tanya*, 1977: *Pap-tanya*, 1970: *Pap-tanya*, 1968: *Paptanya, Templomföld*, 1934: *Pap-tny. [tanya]*. — Egykori tanya az Alsó-réten, a Kis-tanya területéhez tartozott. Egyházi tulajdonban volt, erről kapta a nevét. Ezért nevezték korábban **Templom-föld**-nek is. — ÉGy., Kis 1968: 104, 116, PJFN. 39, SÁRAI 1977: 7, T9.K.53. — T14-C3.

Paradicsom 2025: *Paradicsom* | *Ot vaamikor művitem mék földet Valókeréknek, és az vót a szlogen: ha kigyön, nem gyöm be, ha nem gyön ki, begyön. Mer ha kigyön a Tisza, akkor nem termet semmit, ha nem gyöt ki a Tisza, nagyon jó termőföldek vótak*. 1970: *Paradicsom*. — Sík terület, egykori szőlős- és gyümölcsöskert a határ északi szélén, a Maráz területén. Ma már nincs meg, a helyén erdős terület van. A helybeliek szerint nevét az magyarázza, hogy az édenkertre, a paradicsomra emlékeztet. — ÉGy., PJFN. 38. — T6-B5.

Parajos 1970: *Parajos*, 1968: *Parajos, Parajosba, Parajos tábla*, 1869: *Parajos tábla*. — Szántó föld a település határának délkeleti szélén, a Parajos-halom mellett. Nevét bizonyára az itt növő parajról, egyfajta gyomnövényről kapta.

Parajos-tábla-ként is említik, ennek utótagjában a *tábla* ’nagyüzemi gazdálkodás céljaira (több dűlő összevonásával) kialakított szántóterület’ jelentésű földrajzi köznévről szerepel. Vö. Parajos-legelő. — FKNT., Kis 1968: 105, PJFN 41, T9.DvT.816/1–10. — T26-C3.

Parajos-halom 2025: *Parajos-halom*, 1981: *Parajos-hlm. [halom]*, 1970: *Parajos-halom* | *A növényzetről*. 1968: *Parajos halom*, 1934: *Parajos hlm. [halom]*, 1906: *Parajoshalom*, 1883:

Parajos halom, 1870: *Parajos halom*, 1869: *Parajos halom*, 1864: *Parajos telek 's halom* | *Ohat*. 1860: *Parajas halom*, 1777: *Parajos Halom*, 1750: *Parajos Halom*. — Halom Egyek és Hortobágy határán, a település külterületének délkeleti szélén, a Parajos közelében. Egykor Ohat és a Hortobágy falu határába eső Zám közötti határhalom volt. Nevét minden bizonnyal az itt növő parajról, egyfajta gyomnövényről vagy esetleg a Parajoshoz való közelségéről kapta. Vö. Parajos-legelő, Parajos-telek. Lásd Parajos-halom (Hortobágy). — ÉGy., HKFT., Kat., Kis 1968: 105, MKFT., MoFnT. 2/9, PESTY 1864/10: 182b, PJFN. 41, T9.DvT.7, T9.DvT.45, T9.DvT.816/1–10, T9.K.53. — T26-C3D3.

Parajos-legelő 1869: *Parajos legelő*. — Egykori legelő a határ délkeleti részén, a Parajos közelében, a Parajos-halomtól északnyugatra. Ma kettészeli a 33-as út. Nevét minden bizonnyal az itt növő parajról, egyfajta gyomnövényről vagy esetleg a Parajoshoz való közelségéről kapta. — T9.DvT.816/1–10. — T26-C3.

Parajos-tábla lásd **Parajos**

Parajos-telek 1864: *Parajos telek 's halom*. — Földterület a település határának délkeleti részén, bizonyára a Parajos-halom közelében fekkent. A *telek* földrajzi köznévről ’környezeténél magasabban fekvő, dús növényzetű, jó minőségű legelő’ értelmű a névben. — FKNT., PESTY 1864/10: 182b.

Páskom 2025: *Páskom, Páskomba*, 1981: *Páskom*, 1970: *Páskom* | *A község legjobb földje. Itt a páskom szónak 'jó föld' jelentése ismeretes*. 1968: *Páskom*, 1934: *Páskom*. — Nagyobb összefüggő terület a település belterületétől északra a Szilágy-ér és a Sár-zug között, egykor legelőként hasznosították. Neve a *páskom* ’legelő’ jelentésű földrajzi köznévből alakult. Vö. Páskomi-árok, Betyár-Páskom, Földes-Páskom, Iparos-Páskom, Legelő-Páskom, Szilágy-Páskom. — ÉGy., FKNT., Kis 1968: 105, MoFnT. 2/9, PJFN. 39, T9.K.53. — T14-D3, T15-E3.

Páskomi-árok 1968: *Páskomi árok*. — A Kótának a Páskom északi oldalán húzódó szakasza. Nevének utótagjaként az *árok* ’víz elvezetésére szolgáló mesterséges vagy természetes mélyedés’ jelentésű földrajzi köznévről szerepel. Ma már nem ismert név. — FKNT., Kis 1968: 105. — T15-E2.

Pataki Kálmán utca 2025: *Pataki Kálmán ucca*, 1970: *Pataki Kálmán utca*. — Utca Félhalom belterületének északi részén, a Rózsa utcából nyílik. Hivatalos név. — ÉGy., PJFN. 38. — T37-H1.

Patkós lásd **Patkós-fok**

Patkós-csatorna lásd **Patkós-fok**

Patkós-ér lásd **Patkós-fok**

Patkós-fok 2025: *Patkóus-fok*, 1981: *Patkós-fok*, 1970: *Patkós-fok*, *Patkós*, 1968: *Patkousfok*, *Patkousëjr*, 1941: *Patkós fok*, 1900: *Patkós tó*, 1883: *Patkós tó*, 1880: *Patkós tó*, 1866: *Patkós csatorna*, 1860: *Patkos fok*, 1850–1867: *Patkós fok*, [1780]: *Patkós Fok*. — Patkó alakú vízfolyás volt a határ északnyugati részén, a Nagyfa és a Morotva vizét kötötte össze. Utótagjaként a *fok* ’nagyobb vizekből kiágazó ér’ jelentésű földrajzi köznévi szerepel. A vízszabályozás során szabályozták a medret, ezt jelzi a **Patkós-csatorna** névváltozat. **Patkós**, **Patkós-ér** és **Patkós-tó** alakban ugyancsak előfordul a forrásokban. Vö. Patkós köze. — ÉGy., FKNT., HKFT., Kis 1968: 105, L9.VI.181.v/1, MaKF., MKFT., MoFnT. 2/9, PJFN. 42, T9.K.67, T9.Ny.52, T10.FM.22. — T14-C4.

Patkós köze 2025: *Patkóus köze*, 1867: *Patkos Köze*, 1866: *Patkósköze*, 1856: *Patkós köze*, 1852: *Patkós köze*, 1845: *Patkós Köze*. — A Patkós-fok kanyarulatában fekvő földterület a település határának északi részén. A *köz* földrajzi köznévi ’vízfolyás által határolt terület’ értelmű a névben. — ÉGy., FKNT., Kis 1968: 106, L9.VI.181.v/2, L9.VI.181.v/3, L9.VI.181.v/4, T10.T.119. — T14-C3.

Patkós-lapos 2025: *Patkóus-lapos*, 1970: *Patkós-tábla*, 1968: *Patkous lapos*. — A tiszafüredi határba átnyúló patkó alakú szántóföld a település határának délnyugati szélén, a Muca-tábla déli végében. Az elnevezés utótagjaként a *lapos* ’környezeténél alacsonyabban fekvő, többnyire vizenyős, legelőnek vagy kaszálónak alkalmas, sík terület’ földrajzi köznévi szerepel. **Patkós-tábla**-ként is említik: ennek utótagja a *tábla* ’nagyobb, összefüggő megművelt földterület’ jelentésű földrajzi köznévi. — ÉGy., FKNT., Kis 1968: 106, PJFN. 42. — T24-C2.

Patkós-tábla lásd **Patkós-lapos**

Patkós-tó lásd **Patkós-fok**

Pázmánék köze lásd **Toldi Miklós utca**

Pecen Pál lásd **Pecen Pál-halom**

Pecen Pál-dűlő 2025: *Pecem Pál-düllőü*, 1970: *Pëccën-Pál-döllő*. — A Pecen Pál-halom mellett elterülő dűlőföld a település ohati részén. Nevének utótagjaként a *düllő* földrajzi köznévi ’a határnak két út vagy mezsgye közötti, többnyire hasonló talajú része’ jelentésű. — ÉGy., FKNT., PJFN. 40. — T15-G3.

Pecen Pál-erdő 2025: *Pecem Pál-erdőü*, 1970: *Pëccën-Pál-erdő*. — Erdő a település belterületétől és a Pecen Pál-halomtól keletre. — ÉGy., PJFN. 40. — T15-H4.

Pecen Pál halma lásd **Pecen Pál-halom**

Pecen Pál-halom 2025: *Pecem Pál-halom ~ Pecempá*, 1981: *Peccen Pál hlm. [halom]*, 1977: *Peccen Pál halom*, 1970: *Pëccën-Pál-halom | A külső kunhalomsor tagja*. 1968: *Peccenpál-halom*, 1941: *Peccen Pál-hlm. [halom]*, 1938: *Peccenpál halma*, 1906: *Petzen Pál halom*, 1883: *Pézi Pál Hlm. [Halom]*, 1864: *Petzenpál halma | Ohat*. 1860: *Pöszöm halom*, 1822: *Petzen Pál Halma*, 1777: *Pittzen Pál Halma*, 1750: *Petzen Pál Halma*. — Kunhalom a település belterületétől keletre, Telekházától délre. Nevét egy *Pecen Pál* nevű személyről kaphatta, arról azonban, hogy ez a személy ki volt, és milyen kapcsolatban volt a halommal, nem szólnak a források. Röviden **Pecen Pál**-nak is mondják. A 18–19. századi forrásokban a **Pecen Pál halma** forma mellett romlott alakok is feltűnnek: *Pézi Pál-halom*, *Pöszöm-halom*. Vö. Pecen Pál-dűlő, Pecen Pál-erdő. — ÉGy., HKFT., Kis 1968: 106, MaKF., MKFT., MoFnT. 2/9, PESTY 1864/10: 182b, PJFN. 40, SÁRAI 1977: 3, T9.DvT.7, T9.DvT.45, T9.DvT.472, ZOLTAI 1938: 42. — T15-G4H4.

Pecsér 2025: *Pëcsëjr*, *Pëcsëjren*, 1970: *Pëcsér*, 1968: *Pëcsëjr*, 1913: *Pëcsér*, 1870: *Pëcsér*, 1852: *Pëcsér*, 1783: *Pëcsér*. — Nagy kiterjedésű határrész a külterület nyugati részén. Északon a Pongrác, keleten a Rózsa, délen pedig a Gyékényes határolja. A névadás indítékát nem ismerjük, esetleg összefüggésbe hozható a *pecsér* ’meztelen’ tájszóval. Elképzelhető azonban az is, hogy eredetileg a területen folyó egyik vizet jelölte *Pece-ér* formában, s ebből, az eredeti jelentés elhomályosulásával jöhetett létre a ma is használatos *Pecsér* névforma. PESTY FRIGYES

adatközlőjének a Pecsér-hát-dűlő nevéhez fűzött közlése (lásd ott) ezt a vélekedést erősíti. A *pece* földrajzi köznéven ezen a területen 'pocsolyás, víz-állásos mélyedés' jelentésben használatos. Vö. Pecsér-csatorna, Pecsér-fok, Pecsér-hát, Pecséri dűlő, Pecséri-erdő, Pecséri-kút, Pecsér-tanya. — ÉGy., EKFT., FKNT., Kat., KIs 1968: 106, L9.VI.181.v/2, PJFN. 40, T1.S.78.726/15–45, ÚMTsz. — T14-A4B4B5C5.

Pecsér-csatorna 2025: *Pëcsëjr-csatorna*. — Mesterséges csatorna a település határának nyugati részén a Pecséren. Vize a Pecsér-hát-dűlő délkeleti oldalán szakad ki a Kótából, majd a Tetemes-hát déli oldalán folyik tovább a tiszafüredi határba. — ÉGy. — T14-B4B5.

Pecsér-fok [1780]: *Pecsér Fok*. — A Pecsér keleti oldalán folyó kis ér volt, mely a Kótából szakadt ki, és a Tetemes-hát északkeleti oldalán a Horog-fokba torkollott. Az elnevezés utótagjaként a *fok* 'nagyobb vizekből kiágazó ér' jelentésű földrajzi köznéven szerepel. — FKNT., T10.FM.22. — T14-A4.

Pecsér-hát 2025: *Pëcsëjr-hát*, 1970: *Pëcsër-hát*, 1968: *Pëcsërhát*, 1845: *Pecsér hát*, [1780]: *Pecsér hát*. — A Pecsér északi része, mely a Tetemes-hát déli oldalán fekszik. Az elnevezés utótagjában a *hát* 'vízből kiemelkedő, illetve a környezeténél magasabban fekvő földterület' jelentésű földrajzi köznéven szerepel. Vö. Pecsér-hát-dűlő. — ÉGy., FKNT., KIs 1968: 106, PJFN. 40, T10.FM.22, T10.T.119. — T14-A4B4.

Pecsér-hát-dűlő 1981: *Pecsér-hát-dűlő*, 1970: *Pëcsër-háti-düllő*, 1906: *Pecsérháti dűlő*, 1864: *pecsér hát düllő* | *A' kaszálló terület a' Tiszaszabályozás előtt ott volt értől, mely Pecsnek hivatott, neveztetett pecsér hát düllőnek*. — Szántóföld a Pecsér területén, a Pecsér-hát közelében. **Pëcsër-háti-düllő** alakban is említik. Az elnevezések utótagjában a *düllő* 'a határnak két út vagy mezsgye közötti, többnyire hasonló talajú része' jelentésű földrajzi köznéven szerepel. Ma már nem ismert név. — FKNT., MoFnT. 2/9, PESTY 1864/38: 87a, PJFN. 40. — T14-B5.

Pecsér-háti-dűlő lásd **Pecsér-hát-dűlő**

Pecséri dűlő 2025: *Pëcsëjri düllőü*, 1968: *Pëcsëjri döüllöü*, *Szëjlesdöüllöü*. — Félhalom délnyugati oldalától a Pecsérre vezető széles földút. Emiatt korábban **Szëles dűlő**-nek is mondták. A *düllő* földrajzi köznéven 'dűlőút' jelentésű a

megnevezésekben. — ÉGy., FKNT., KIs 1968: 106, 113. — T14-B5.

Pecséri-erdő 2025: *Pëcsëjri-erdöü*. — A Pecséren lévő erdő a település határának délnyugati részén. Vö. Pecsér. — ÉGy. — T14-B5.

Pecséri-kút 1968: *Pëcsëjri kút*. — Egykori kút a Pecséren. Pontos helye ismeretlen. Ma már nem ismert név. — KIs 1968: 106.

Pecsér-tanya lásd **István-major**

Peres-oldal lásd **Teleki-rét**

Petőfi Sándor utca 2025: *Petöüfi Sándor ucca* ~ *Petöüfi ucca* ~ *Petöüfi út*, 1970: *Petőfi utca*, 1968: *Petőüfiút*. — Utca a belterület délkeleti részén az Újtelep területén, a Csokonai Vitéz Mihály utcát és a Bem utcát köti össze. Gyakran hívják **Petőfi utcá**-nak és **Petőfi út**-nak is. Hivatalos neve *Petőfi Sándor utca*. — ÉGy., KIs 1968: 43, PJFN. 38. — T37-G3.

Petőfi út lásd **Petőfi Sándor utca**

Petőfi utca lásd **Petőfi Sándor utca**

Piac utca lásd **Vásártér**

Pillangó utca 2025: *Pillangóu ucca* ~ *Kum Béjla ucca*, 1970: *Kun Bélla utca*. — Utca Telekháza belterületének keleti oldalán, a Teleki utcával párhuzamosan fut. A *Pillangó utca* 2013 óta hivatalos név, de korábbi hivatalos neve, a **Kun Béla utca** is máig használatban van. — ÉGy., PJFN. 38. — T15-G3.

Pince-lapos lásd **Pince-lapos-tó**

Pince laposa lásd **Pince-lapos-tó**

Pince-lapos-tó 2025: *Pince-lapos-tóu*, 1941: *Pincelapos*, 1935: *Pince laposa*, 1883: *Pincse lapos*, 1860: *Pincze lapos*, 1759: *Pincelaposa*, 1750: *Pincelaposa*. — Egykori vízállásos terület, ma mesterséges halastó és halkeltető medence a település határának keleti részén. Nagyobb része Hortobágy falu nyugati határába esik. Egykor az ohati Pince rétje vizét gyűjtötte össze. A forrásokban korábban **Pince-lapos**, **Pince laposa** formában szerepel. Az elnevezések utótagja a *lapos* 'környezeténél alacsonyabban fekvő, többnyire vízenyős, legelőnek vagy kaszálónak alkalmas, sík terület' földrajzi köznéven. Lásd Pince-lapos-tó (Hortobágy). — ÉGy., FKNT., HKFT., MaKF., MKFT., ZOLTAI 1935: 28. — T26-C1.

Pince-rét lásd **Pince rétje**

Pince rétje 1935: *Pince rétye*, 1906: *Pince-rét*, 1883: *Pince rétye*, [1880]: *Pincze rét*, 1864:

Pincés rét | *Ohat. Vízenyős kaszálló föld.* 1852: *Pincze Rét*, 1777: *Pintze Retje*, 1750: *Pintze rétje*. — Kelet–nyugati irányú vízállás a település határának ohati részein, a Zsombékos északi oldalán. A Mónus-halom és a Csípő-halom közötti területen húzódik. **Pince-rét** és **Pincés-rét** alakban is megjelenik. A *rét* földrajzi köznév ’vizinövényekkel benőtt, lápos, mocsaras, vízenyős terület’ jelentésű a névben. Az előtag névadásbeli szerepét nem ismerjük. Vö. Pincés, Pince-lapos-tó. — FKNT., Kis 1968: 107, PESTY 1864/10: 183a, PJFN. 41, T9.DvT.8, T9.DvT.45, T9.DvT.775/1–7, T9.DvT.841, ZOLTAI 1935: 28. — T26-B1.

Pincés 1970: *Pincés*, 1968: *Pincëjs, Pincëjsre* | *Nevét Pincés nevű gazdájáról kaphatta – bár a név ismeretlen a faluban, mert a községben olyan arányú szőlőtermelés soha nem volt, hogy pincéket igényelt volna.* — Szántóföld a település határának ohati részein, a Pince rétje és a Zsombékos között. Kis JULIANNA szerint *Pincés* nevű tulajdonosa után nevezték el, valószínűbb azonban, hogy az elhelyezkedéséről kapta a nevét. Ma már nem ismert név. — Kis 1968: 107, PJFN. 41. — T26-B1.

Pincés-rét lásd **Pince rétje**

Pite-kocsmá lásd **Balázs kocsmája**

Plébánia 2025: *Plébánija*. — Épület a belterület északi részén a Fő téren. A katolikus egyház hivatala működik benne. — ÉGy. — T37-F3.

Poldi malma lásd **Gőzmalom**

Pongrác 2025: *Pongrác, Pongrácon, pongráci*, 1981: *Pongrác*, 1970: *Pongrác, Pongorác*, 1968: *Pongrác, Pongorác*, 1941: *Pongrác*, 1938: *Pongrác*, 1934: *Pongrác*, 1913: *Pongrácz*, 1906: *Pongrácz*, 1900: *Pongrácz*, 1897: *Pongrácz*, 1895: *Pongrácz*, 1870: *Pongrácz*, 1852: *Pongrácz*, 1850–1867: *Pongrácz*. — Félhalom belterületétől délnyugatra fekvő szántóföld. Az 1970-es gyűjtés adatközlői szerint a fagyoszent Pongrácról kapta a nevét, valójában azonban a név a terület egykori tulajdonosára utalhat: Egyeken ma is élnek *Pongrác* családnévűek. Részei a Kis-Pongrác, a Középső-Pongrác és a Nagy-Pongrác. Vö. Pongrác-halom, Pongrác-hát. — ÉGy., Kis 1968: 107, L9.VI.181.v/1, L9.VI.181.v/2, MaKF., MoFnT. 2/9, PJFN. 41, T1.S.78.726/1–14, T1.S.78.726/15–45,

T1.S.79.386/4, T9.K.53, T9.HmT.21, T9.Ny.76, T10.FM.4. — T24-B1C2.

Pongrác-halom [1780]: *Pongrácz Halom*. — Egykori kiemelkedés a Pongrác délkeleti részén. Elhelyezkedéséről kapta a nevét. — T10.FM.22. — T24-C1.

Pongrác-hát 2025: *Pongrác-hát*, 1970: *Pongráczhát*, 1913: *Pongráczhát*, 1906: *Pongráczhát*, [1780]: *Pongrácz Zugla*. — Magasabban fekvő terület a település határának délnyugati részén, a Kis-Pongrác nyugati végében, a Bozsói-erdőtől délre. Elhelyezkedéséről kapta a nevét. Egy 18. századi térképes forrás **Pongrác zugja**-ként említi, a területe ugyanis Bozsó vízkanyarulatai közé ékelődött be. A *zug* földrajzi köznév ’a folyó kanyarulatában levő száraz terület’ jelentésű a névben. — ÉGy., FKNT., PJFN. 42, T1.S.78.726/15–45, T10.FM.22. — T24-B1.

Pongrác zugja lásd **Pongrác-hát**

Pulykatelep 2025: *Pujkatelep*. — Állattartó telep Félhalom keleti részén. — ÉGy. — T24-C1, T37-H2.

Ragáli 2025: *Ragáli, Ragáliba*, 1970: *Ragáli*, 1968: *Ragáli, Ragáliba* | *Joy fekete ragacsos fűggye van, azēi Ragáli*. 1909: *Ragáli*. — Földterület a település belterületétől nyugatra, az Attilatelep keleti oldalán. Kis JULIANNA adatközlői szerint nevét ragadós talajú földje miatt kapta, ez azonban inkább csak népi névmagyarázat lehet. Nagyobb valószínűséggel a *Ragáli* családnévvel vagy a *regálé* ’egyfajta földesúri hasznóvétel’ főnévvel is összefüggésbe hozható. Vö. Ragáli-kút. — ÉGy., Kis 1968: 108, PJFN. 40, ÚCsnT. — T14-D3D4.

Ragáli-kút 1968: *Ragáli kút*. — Egykori kút, mely valahol a Ragáli területén állt, de a pontos helyét nem tudjuk meghatározni. Ma már nem ismert név. — Kis 1968: 108.

Rákóczi Ferenc utca 2025: *Rákóuci Ferenc ucca ~ Rákóuci ucca*, 1970: *Rákóci Ferenc utca*, 1968: *Rákóuci út*. — A Fő utcát és a Fásor utcát összekötő utca a belterület nyugati részén. Röviden **Rákóczi utcá**-nak is mondják, korábban pedig **Rákóczi út** alakban is szerepelt. Hivatalos neve *Rákóczi Ferenc utca*. — ÉGy., Kis 1968: 44, PJFN. 38. — T37-E3.

Rákóczikert lásd **Bocskai utca**

Rákóczikert utca lásd **Bocskai utca**

Rákóczi út lásd **Rákóczi Ferenc utca**

Rákóczi utca lásd **Rákóczi Ferenc utca**

Régi piac lásd **Vásártér**

Régi temető 2025: *Régi temető*. — Egykori temető a település belterületén; a Bartók Béla, a Hunyadi János, a Tél és az Árpád utcák közötti területen fekszik. — ÉGy. — T37-F3.

Rév 2025: *Réiv*, 1968: *Rí*, 1900: *Rév*, 1880: *Rév ház*, 1864: *Tisza révje* | *Dorogma helység alá vezet*. 1860: *Rév ház*, [1788]: *Rev eleje*, [1780]: *Rév eleje*. — Tiszai átkelőhely Egyek és Tiszadorogma között, rendszeres kompforgalommal. A név a *rév* 'átkelőhely a folyón, tavon, a kompkikötőhelye' jelentésű földrajzi köznévből alakult. 19. századi térképes források *Révház*-ként említik, PESTY FRIGYES adatközlésében pedig *Tisza révje* formában szerepel. — ÉGy., FKNT., KIS 1968: 108, MKFT., PESTY 1864/38: 87a, T9.K.67, T9.Ny.52, T10.FM.21, T10.FM.22. — T14-C1.

Révház lásd **Rév**

Rókahát 2025: *Rókahát* | *Róvakatoréjok vóutak ott*. 1970: *Róka-hát* | *A neve onnan adódott, hogy ez a község legpartosabb része, s a hagyomány szerint árvíz esetén a róka is ide húzódtak fel*. 1968: *Rókahát*. — Településrész a belterület északi részén, a Tisza utcát, a Domb utcát, a Pacsirta utcát és az Arany János utcát foglalja magába. Nevét a területén egykor előforduló rókaokról kapta. Az elnevezés utótagjaként a *hát* 'a környezeténél magasabban fekvő földterület' jelentésű földrajzi köznévről szerepel. Vö. Rókahát-dűlő. — ÉGy., FKNT., KIS 1968: 44, PJFN. 38. — T37-F2.

Rókahát-dűlő 2025: *Rókahát-dűlő*. — Kisebbszántó föld a település belterületének északi oldala mellett, a Tisza-szőlő déli oldalán. Nevét a közelében fekvő Rókahát nevű településrészről

kapta. Az elnevezés utótagjában a *dűlő* 'a hátrának két út vagy mezsgye közötti, többnyire hasonló talajú rész' jelentésű földrajzi köznévről szerepel. — ÉGy., FKNT. — T14-D3.

Rózsadomb 1968: *Rózsadomb, Kandúrvár; Lipetanya* | *Kandúr egy híres cigány gúnyneve, aki nagy egyetértésben él két feleségével és családjával a telep közepén álló többször összedőlt, s mindig újratakolt viskójában*. — Egykori kisebb cigánytelep Telekháza északnyugati részén, a Rózsa utca végében. *Rózsadomb* megnevezése – ironikus névként – Budapest azonos nevű városrészére utal. Az egykor itt lakó *Kandúr* ragadványnevű személyről *Kandúrvár*-nak is nevezték. Ugyancsak hívták – bizonyára családnévi vagy ragadványnévi előtaggal – *Lipetanyá*-nak is. Ma már nem ismert név. — KIS 1968: 52. — T15-G2.

Rózsa Ferenc utca lásd **Rózsa utca**

Rózsás 2025: *Rózsás*, 1977: *Rózsás*, 1970: *Rózsás*, 1968: *Rózsás*. — Nagyobb szántó föld a település belterületétől délnyugatra. Északon a vasútvonal, keleten a Cseppentő-halom, délen Félhalom, nyugaton pedig a Gyékényes határolja. A források szerint nevét az itt növekvő vadrózsákról kapta. Vö. Rózsási-erdő, Rózsási erdészlak, Rózsási-tábla, Rózsási telephely. — ÉGy., KIS 1968: 108, PJFN. 41, SÁRAI 1977: 4. — T24-C1.

Rózsás-erdő 2025: *Rózsás-erdő*, 1981: *Rózsás-erdő*, 1970: *Rózsási-erdő*. — A Rózsás területén álló erdő Félhalom nyugati szomszédságában. *Rózsási-erdő*-ként is említik. — ÉGy., MoFnT. 2/9, PJFN. 41. — T24-C1.

Rózsási-dűlő lásd **Rózsási-tábla**

Rózsási erdészlak 1981: *Rózsási el. [erdészlak]*. — A Rózsás-erdőhöz tartozó egykori erdészlak.



Régi-temető

Fotó: Civertan Grafikai Stúdió



Rév

Fotó: Hortobágyi Leader Egyesület

Ma már nincs meg, és a nevét sem ismerik. — MoFnT. 2/9. — T37-G1H1.

Rózsási-erdő lásd **Rózsás-erdő**

Rózsási-tábla 2025: *Rózsási-tábla ~ Rózsási-düllő*, 1968: *Rouzsási tábla*. — Szántóföld a Rózsáson. Az északi részén a Mázsaház-tábla fekszik. Az elnevezés utótagjában a *tábla* ’nagyüzemi gazdálkodás céljaira (több dűlő összevonásával) kialakított szántóterület’ jelentésű földrajzi köznévv szerepel. **Rózsási-dűlő** néven is említik. — ÉGy., FKNT., K1S Kis-hortobágyi: 108. — T14-C5.

Rózsási telephely 2025: *Rouzsási telephej*. — Ipari telephely Félhalom északkeleti oldalán, a Rózsás területén. — ÉGy. — T14-C5.

Rózsási út lásd **Rózsás utca**

Rózsás utca 2025: *Rouzsás ucca ~ Rouzsási út*, 1970: *Rózsás utca*, 1968: *Rouzsásijút*. — Félhalom utcája, a Szabadság utcából nyílik, és a Rózsás felé vezet. **Rózsási út** néven is említik. Hivatalos neve *Rózsás utca*. — ÉGy., K1S 1968: 51, PJFN. 38. — T37-H1.

Rózsa út lásd **Rózsa utca**

Rózsa utca 2025: *Rouzsza ucca ~ Rouzsza Ferenc ucca*, 1970: *Rózsa utca*, 1968: *Rouzsauit*. — Telekházán a Teleki útból nyíló mellékutca. 2013 óta hivatalos név, de korábbi hivatalos neve, a **Rózsa Ferenc utca** is használatban van. Nevezték **Rózsa út**-nak is. — ÉGy., K1S 1968: 53, PJFN. 38. — T15-G3.

Ságvári Endre út lásd **Szabó Pál utca**

Ságvári út lásd **Szabó Pál utca**

Ságvári utca lásd **Szabó Pál utca**

Sarkadi-kert 1968: *Sarkadi kert*. — Egykori tanya és a hozzá tartozó kert a település határának északi részén, a Herep mellett. Tulajdonosáról kapta a nevét. Ma már nem ismert név. — K1S 1968: 109. — T6-B5, T15-E1.

Sarkadi-telek 1968: *Sarkadi telek*. — A Szomjú-kúttól a Bába-földre húzódó, nagy területű szántóföld a település határának keleti részén. Tulajdonosáról kapta a nevét. A *telek* földrajzi köznévv ebben az elnevezésben ’házhely és a hozzá tartozó földterület együttvéve’ jelentésben szerepel. Ma már nem ismert név. — FKNT., K1S 1968: 109. — T16-C5.

Saruka 2025: *Saruka, Sarukában, sarukaji*, 1981: *Saruka*, 1977: *Saruka*, 1970: *Saruka, Saroka* | *A névvel kapcsolatban két magyarázat*

él: Saroksári nevű volt a birtokosa. Szögletre, sarokra megy ki. 1968: *Saruka*, 1941: *Saruka*, 1938: *Saruka*, 1913: *Saruka*, 1906: *Saruka*, 1883: *Saruka*, 1880: *Saruka*, 1869: *Saruka*, 1867: *Saruka*, 1856: *Saruka*, 1852: *Saruka*, 1850–1867: *Saruka*, 1845: *Saruka*, 1783: *Saruka*. — Szántóföld a belterületől északra, a Felső-rét és a Nagyfa között. Neve bizonytalan eredetű. Egy forrás népi magyarázatai szerint egykori birtokosáról kapta a nevét, de az is elképzelhető, hogy a névadás alapját az adta, hogy a terület szögletre, sarokra megy ki. Az esetleges személynévi eredethez lásd *Saruga* családnév. Részei a Kis-Saruka és a Nagy-Saruka. Vö. *Saruka-Felső-rét*, *Sarukai-kút*, *Sarukatanya*. — ÉGy., EKFT., Hnt., K1S 1968: 109, L9.VI.181.v/1, L9.VI.181.v/2, L9.VI.181.v/3, L9.VI.181.v/4, L9.VI.181.v/5, MaKF., MoFnT. 2/9, PJFN. 38–39, SÁRAI 1977: 7, T1.S.12. XIX.167, T1.S.78.726/15–45, T9.Ny.52, T10.FM.4, T10.FM.93, ÚCsnT. — T14-C2D2.

Saruka-Felső-rész lásd **Saruka-Felső-rét**

Saruka-Felső-rét 2025: *Saruka-Felső-réjt ~ Saruka-réjt*, 1970: *Saruka felső-rét*, 1913: *Saruka felső rét*, 1906: *Saruka-felső-rét*, 1898: *Saruka felső rész*, 1870: *Saruka felső rét*, 1869: *Saruka felső rét*, 1866: *Felső-rét-Saruka*. — A Felső-rétnek a Saruka területére eső része a település északi határában. Hívják **Saruka-rét**-nek, és **Felső-rét-Saruka**, **Saruka-Felső-rész** formában is említik. A *rét* földrajzi köznévv a nevekben ’vízinövényekkel benőtt, lápos, mocsaras, vizenyős terület’ jelentésű. Vö. *Nagy-Felső-rét*. — ÉGy., FKNT., Kat., K1S 1968: 73, L9.VI.181.v/5, PJFN. 38, T1.S.78.726/1–14, T1.S.78.726/15–45, T10.FM.119. — T14-D2.

Sarukai-kút 1968: *Sarukaji kút*. — Egykori kút a Saruka területén. Ma már nincs meg, és a nevét sem ismerik. — K1S 1968: 109. — T14-D1.

Saruka-rét lásd **Saruka-Felső-rét**

Saruka-tanya 1934: *Saruka tny. [tanya]*, 1900: *Saruka tn. [tanya]*, 1883: *Saruka tn. [tanya]*, 1880: *Saruka tn. [tanya]*. — Egykori tanya a Saruka területén, a tiszadorogmai határ közelében. Ma már nincs meg, és a nevét sem ismerik. — HKFT., T9.K.53, T9.K.67, T9.Ny.52. — T14-C1.

Sár-zug 2025: *Sár-zug*, 1981: *Sár-zug*, 1977: *Sárzug*, 1970: *Sár-zug* | *Mocsaras terület*. 1968: *Sárzug*, 1867: *Sárzug*, *Sár zúg*, 1856: *Sárzug*,

1852: *Sár zug*. — Alacsonyabban fekvő víz-állásos terület a belterülettől északkeletre, a Páskom területén. Nevét bizonyára sáros talaja miatt kapta. A *zug* földrajzi köznévfő a folyó kanyarulatában levő száraz terület' jelentésű a névben. — ÉGy., FKNT., Kis 1968: 109, L9.VI.181.v/2, L9.VI.181.v/3, L9.VI.181.v/4, MoFnT. 2/9, PJFN. 39, SÁRAI 1977: 6. — T15-E3F3.

Sebes-ér [1880]: *Sebes ér*, 1870: *Sebes ér*, 1860: *Sebes ér*, 1852: *Sebes ér*, 1828: *Sebes ér*, 1777: *Sebes Ér*, 1750: *Sebes Ér*. — Egykori vízfolyás a település határának északi részén a Szilágy-értől keletre. Mára kiszáradt, a helyén szántóföld van. Nevét gyors folyású vizéről kaphatta. Vö. Sebes-ér-hát. — Kat., MKFT., T9.DvT.7, T9.DvT.45, T9.DvT.553/1–2, T9.DvT.775/1–7, T9.DvT.841. — T15-F2.

Sebes-ér-hát 1869: *Sebes ér hát*, 1852: *Sebes ér hát*. — A Sebes-ér medrének északi oldalán fekvő terület, ma szántóföld a település északi határában. Nevének utótagjaként a *hát* földrajzi köznévfő 'dombos vízparti terület' jelentésben szerepel. — FKNT., T9.DvT.775/1–7, T9.DvT.816/1–10. — T15-F2.

Sernevál 2025: *Sernevál*, *Serneválba*, *serneváli* ~ *Szigeti-tanya*. — Egykori sertéstelep a település belterületétől keletre a Szigetek területén, a Homokbánya mellett. Ma üresen áll. Neve az egykori sertésnevelő vállalat nevének rövidítéséből alakult. Elhelyezkedésével összefüggésben *Szigeti-tanyá*-nak is mondják. — ÉGy. — T15-F4.

Sima-hát 1968: *Simahát*, *Simaháti nagylegelő*. — A tiszafüredi határ, a Csattag és a Nagy-tag között lévő terület a település határának déli részén. Nevének utótagjában a *hát* 'vízből kiemelkedő, illetve a környezeténél magasabban fekvő földterület' jelentésű földrajzi köznévfő szerepel, előtagja pedig a talaj sajátosságára utal. *Sima-háti-nagylegelő*-nek is említik. E megnevezésben a *nagylegelő* földrajzi köznévfő 'a falu közös legelője' jelentésű. Ma már nem ismert névfő. — FKNT., Kis 1968: 110. — T25-F2.

Sima-háti-nagylegelő lásd **Sima-hát**

Simonyi tanyája 1968: *Simonyi tanyája*. — Egykori tanya a település határának északnyugati részén, a Vitéz-telken. Tulajdonosáról kapta a nevét. Ma már nincs meg, és a nevét sem ismerik. — Kis 1968: 110. — T14-B3.

Somogyi Béla út lásd **Somogyi Béla utca**

Somogyi Béla utca 2025: *Somogyi Béla utca*, 1970: *Somogyi Béla utca*, 1968: *Somogyi Béla út*. — Utca a belterület északi részén, a Felvég területén, a Széchenyi utcát, a Tisza utcát és a Pacsirta utcát köti össze. **Somogyi Béla út**-ként is szerepel. Hivatalos neve *Somogyi Béla utca*. — ÉGy., Kis 1968: 45, PJFN. 38. — T37-F2.

Sós-fenek 2025: *Sóus-fenek*, 1981: *Sós-fenek*, 1970: *Sós-fenek*, *Sós-fenek*, 1941: *Sósfenek*, 1934: *Sós fenék*, 1913: *Sósfenek*, 1906: *Sósfenek*, 1897: *Sósfenek*, 1895: *Sós fenék*, 1870: *Sós fenék*, 1870: *Sós fenék*, 1869: *Sós fenék*, 1852: *Sós fenék lapos*, [1780]: *Sós Lapossa*. — Esős időben vízállásos földterület a határ déli részén, a Nagy-Csattag keleti oldalán. Nevét szikes talajáról kapta. A forrásokban *Sós laposa* és *Sós-fenek-lapos* alakban is megjelenik. A *fenék* földrajzi köznévfő 'tónak, medernek, lapálynak a legmélyebb része vagy közepe', a *lapos* pedig 'környezeténél alacsonyabban fekvő, többnyire vizenyős, legelőnek vagy kaszálónak alkalmas, sík terület' jelentésben használatos a megnevezésekben. — ÉGy., FKNT., Kat., L9.VI.181.v/2, L9.VI.181.v/5, MaKF., MoFnT. 2/9, PJFN. 40, T1.S.78.726/1–14, T1.S.78.726/15–45, T1.S.79.386/4, T9.HmT.21, T9.K.53, T10.FM.22. — T24-D2.

Sós-fenek-lapos lásd **Sós-fenek**

Sós-halom 2025: *Sóus-halom*, 1970: *Sós-halom*, 1968: *Soushalom*, 1955: *Sóshalom*, 1941: *Sós halom*, 1906: *Sóshalom*, [1880]: *Sós halom*, 1852: *Sos halom*. — Halom a település külterületének délkeleti részén, a Csípő-halomtól kissé délnyugatra. Nevét a terület szikes, sós talaja miatt kapta. — ÉGy., Kis 1968: 110, MaKF., PJFN. 40, T9.DvT.775/1–7, T9.DvT.841. — T26-C1.

Sós laposa lásd **Sós-fenek**

Sport köz 2025: *Sport köz*. — A Csokonai Vitéz Mihály utcát és a Hunyadi János utcát összekötő kis utca a belterületen. Nevét az utcában található Sportpályáról kapta. Hivatalos névfő. — ÉGy. — T37-G3.

Sportpálya 2025: *Sportpálya*. — Sportpálya a település belterületén a Sport közben. — ÉGy. — T37-G3.

Strázsa-halmi-dűlő 2025: *Strázsa-halmi-dűlő*, 1968: *Trázsa-halmi dűlő*. — Kisebb szántóföld Telekháza belterülete és a Strázsa-halmi-erdő

között, a Strázsa-halom közelében. Elhelyezkedéséről kapta a nevét. Az elnevezés utótagjaként a *dűlő* 'a határnak két út vagy mezsgye közötti, többnyire hasonló talajú része' jelentésű földrajzi köznévről szerepel. — ÉGy., FKnt., Kis 1968: 119. — T15-H3.

Strázsa-halmi-erdő 2025: *Strázsa-halmi-erdőü.* — Újabb telepítésű erdő Telekházától keletre, a Strázsa-halom közelében. Elhelyezkedéséről kapta a nevét. — ÉGy. — T15-H3.

Strázsa-halom 2025: *Strázsa-halom*, 1981: *Strázsa-hlm. [halom]*, 1977: *Strázsa halom*, 1970: *Strázsa-halom, Trázsa-halom, Strázsa-hégy, Trázsa-hégy | Hajdani őrhely.* 1968: *Trázsa-halom*, 1941: *Strázsa-hlm. [halom]*, 1906: *Strázsahegy*, 1883: *Strázsa hegy*, 1880: *Strázsa hegy*, [1880]: *Strázsa hegy*, 1870: *Strázsa hegy*, 1869: *Strázsa hegy*, 1864: *Strázsa halom | Ohat. Egyes halom.* — Kiemelkedés Telekházától keletre a Strázsa-halmi-erdőben. A forrásokban kezdetben *Strázsa-hegy* alakban is szerepelt. É. KISS SÁNDOR szerint az ilyen típusú nevek onnan származnak, hogy a hely katonák vagy pásztorok megfigyelőpontjaként szolgálhatott a települést vagy a nyáját veszélyeztető ellenséggel szemben. Vö. Strázsa-halmi-dűlő, Strázsa-halmi-erdő. — ÉGy., HKFT., Kat., Kis 1968: 119, É. KISS 1970: 450, MaKF., MoFnT. 2/9, PESTY 1864/10: 183b, PJFN. 40, SÁRAI 1977: 3, T9.DvT.816/1–10, T9.DvT.841, T9.Ny.52. — T15-H3.

Strázsa-hegy lásd **Strázsa-halom**

Sulyok-fenék 1866: *Sulyokfenek*, 1856: *Sulyok fenek.* — Mélyebben fekvő terület a település határának északnyugati részén, az Attilatelep északi oldalán. Nevének előtagja személynév lehet, utótagjaként a *fenék* 'mélyebben fekvő, vízállásos terület' földrajzi köznévről szerepel. Ma már nem ismert név. — FKnt., Kis 1968: 111, L9.VI.181.v/3. — T14-D3.

Sutús köz 2025: *Sutús köz*, 1968: *Sutús köz.* — Utca a belterület központjában, a Baross utca középső része. Nevét a helybeliek szerint onnan kapta, hogy egykor *sutú* 'sajtó; olajmalom' működött itt. — ÉGy., Kis 1968: 45, ÚMTsz. — T37-F3G3.

Szabadság tér lásd **Vásártér**

Szabadság út lásd **Szabadság utca**

Szabadság utca 2025: *Szabaccság ucca*, 1970: *Szabadság utca*, 1968: *Szabadság út.* — Félhalom fő útja, amely végighúzódik a településen. **Szabadság út** néven is szerepel. Hivatalos neve *Szabadság utca.* — ÉGy., Kis 1968: 45, PJFN. 38. — T37-G2H2.

Szabó János tanyája 1968: *Szabó János tanyája.* — Egykori tanya a település határának északnyugati részén, a Vitéz-telken. Tulajdonosáról kapta a nevét. Ma már nincs meg, és a nevét sem ismerik. — Kis 1968: 111. — T14-B3.

Szabó Pál út lásd **Szabó Pál utca**

Szabó Pál utca 2025: *Szabó Pál ucca ~ Szabó Pál út ~ Ságvári út | Szabó Pál nekünk ety katonatiszt, aki ötvenhatos, tehát ki let végezve, és ő ot lakott abba az uccába, a szüleji ott laktak, és az let Szabó Pál út. Tehát lett ijen átnevezés. Mondom, a Ságvári át let nevezve.* 1970: *Ságvári utca*, 1968: *Ságvári út, Ságvári Endre út.* — Utca a belterület délkeleti részén, a Damjanich utcából nyílik. Mondják *Szabó Pál út*-nak is. Korábban *Ságvári Endre utca* volt a hivatalos neve, de hívták *Ságvári utcá*-nak is. A *Ságvári út* forma ma is használatos. 2013 óta hivatalos neve *Szabó Pál utca.* — ÉGy., Kis 1968: 44, PJFN. 38. — T37-G4.

Szamar-hát 1968: *Szamarhát.* — Kisebb szántóföld a település belterületének keleti oldala mellett, a Kendertag és a Csegei út között. 1966-ban a területén parcellázták ki a község temetőjét. A névadás indítékát nem ismerjük pontosan: a név kapcsolatba hozható az esetleg itt tartott szamarakkal, de utalhat a terület alakjára is. Az elnevezés utótagjában a *hát* 'vízből kiemelkedő, illetve a környezeténél magasabban fekvő földterület' jelentésű földrajzi köznévről szerepel. Ma már nem ismert név. — FKnt., Kis 1968: 111. — T15-F4.

Szántás-fok 1828: *Szántás fok*, [1810]: *Szántás fok*, 1777: *Szántás Foka*, 1750: *Szántás foka*, 1728: *Szántásfok.* — Keskeny kis ér a külterület északkeleti, Tiszacsegével határos részén. Neve bizonyára arra utal, hogy a vízfolyás medrét ekével szántották ki. Az elnevezés utótagjaként a *fok* 'nagyobb vizekből kiágazó ér' jelentésű földrajzi köznévről szerepel. *Szántás foka*-ként is említik. Ma már nem ismert név. Lásd Szántás-fok (Tiszacsege). — FKnt., Kis 1968: 111, T9.DvT.8,

T9.DvT.45, T9.DvT.227, T9.DvT.553/1–2. — T6-C5, T15-F1.

Szántás foka lásd **Szántás-fok**

Száraz-bérc 1336: collem *Zarrazberch*. — A település határának északnyugati részén, a Morotva környékén említett domb, határjel volt. Csupán egy 14. századi említésben maradt fenn, pontosabb helyét nem ismerjük. Nevét bizonyára a közelében folyó Száraz-érről kaphatta, amelyet a 14. századi oklevél ugyancsak megemlít. Nevének utótagjaként a *bérc* '(kisebbfajta) domb, halom, emelkedés' jelentésű földrajzi köznévi szerepel. — FKNT., Károlyi 1: 123.

Száraz-ér lásd **Szilágy-ér**

Szarvas-bérc 1788: *Szarvas Bértz*, 1777: *Szarvas Bércz*, 1777: colles *Szarvas Bértz*. — Határjelző halom volt az ohati és a csegei puszták határán a Godolya-hát északi részén. Nevét az itt élő állatokról kaphatta. Az elnevezés utótagjaként a *bérc* '(kisebbfajta) domb, halom, emelkedés' jelentésű földrajzi köznévi szerepel. — FKNT., T9.DvT.45, T9.DvT.68, T16.T.437. — T15-G2H2.

Szarvas-ér lásd **Szilágy-ér**

Széchenyi István utca 2025: *Széicséjnyi István ucca* ~ *Széicséjnyi ucca*, 1970: *Szécsényi utca*, 1968: *Széicséjnyi út*. — Utca a belterület északi részén a Felvég területén, a Baross utcából nyílik. Egy szakaszát *Bagoly zug*-nak nevezik. Hívják **Széchenyi utcá**-nak is, illetve korábban **Széchenyi út**-ként is előfordult. Hivatalos neve *Széchenyi István utca*. — ÉGy., KIS 1968: 46, PJFN. 38. — T37-F2.

Széchenyi út lásd **Széchenyi István utca**

Széchenyi utca lásd **Széchenyi István utca**

Szekeres köze lásd **Csonka utca**

Szekeres-kút 1970: *Szekeres-kút*. — Egykori kút, mely a település déli határszélén a Szekeres-tag területén állt. Ma már nincs meg, és a nevét sem ismerik. — PJFN. 41. — T25-G1.

Szekeres Laci tanyája 1968: *Szekeres Laci tanyája*. — Egykori tanya a település határának északnyugati részén, az Elő-fűz területén. Tulajdonosáról kapta a nevét. Ma már nem ismert név. — KIS 1968: 113. — T14-A2.

Szekeres-tag 1970: *Szekeres-tag*. — Szántóföld a település határának déli szélén, a Fekete-rét nyugati oldalán. Tulajdonosáról kapta a nevét.

Szekeres családnevűek ma is élnek Egyeken. Az elnevezés utótagjaként a *tag* 'a tagosított, művelés alatt levő határ egyben levő darabja' jelentésű földrajzi köznévi szerepel. Ma már nem ismert név. Vö. Szekeres-kút. — FKNT., PJFN. 42. — T25-G1.

Szék-halom lásd **Kis-Szék-halom, Nagy-Szék-halom**

Széles dűlő lásd **Pecséri dűlő**

Széles út lásd **Béke utca**

Szénáskert 1838: *szénáskert*. — Egykori szénáskert az Ohati-erdőben, a Nagy-lapason. Neve a *szénáskert* 'széna és szalma tárolására elkerített tanyarész, gazdasági udvar' jelentésű földrajzi könévből alakult. Ma már nincs meg. — FKNT., T9.DvT.668. — T16-B3.

Szent atya földje lásd **Pap-tag**

Szent József-templom lásd **Templom**

Szent Juhány köze lásd **Kis zug**

Szentkút 1938: *Szentkút* | *Ohaton egy homokdombot (dűnét) hívnak így*. 1820: *Sz[ent] kut*, 1777: *Szent kut*, 1750: *Szent kút*. — Egykori halom Telekházától délre. Nevét bizonyára a közelében álló kútról kaphatta. — T9.DvT.8, T9.DvT.45, T9.DvT.454, ZOLTAI 1938: 49. — T15-G4.

Szent-nyilas 2025: *Szent-nyilas* ~ *Szent-nyilaszdiüllő*, 1981: *Szent-nyilas-dűlő*, 1977: *Szent-nyilas*, 1970: *Szent-nyilas* | *Egyházi birtok*. 1968: *Szennyilas*, 1934: *Szentnyilas*. — Fasorral szegélyezett szántóföld, részben erdő a település határának nyugati részén, a Békástól a vasútvonalig húzódó területen. Nevét az magyarázza, hogy egykor egyházi, káptalani birtok volt. Az elnevezés utótagjaként a *nyilas* 'nyílhúzás útján nyert rét, legelő, föld- vagy szőlőterület' jelentésű földrajzi köznévi szerepel. **Szent-nyilas-dűlő** néven is említik, e megnevezés utótagjában a *dűlő* földrajzi köznévi 'a határnak két út vagy mezsgye közötti, többnyire hasonló talajú része' értelmű. Részei a Kis-Szent-nyilas és a Nagy-Szent-nyilas. Vö. Szent-nyilasi-erdő, Szent-nyilasi-kút. — ÉGy., FKNT., KIS 1968: 113, MoFnT. 2/9, PJFN. 40, SÁRAI 1977: 8, T9.K.53. — T14-B4C4.

Szent-nyilas-dűlő lásd **Szent-nyilas**

Szent-nyilasi-erdő 1938: *Szentnyilasi erdő*. — Erdő a település határának nyugati részén, a Szent-nyilas területén. — T10.FM.4. — T14-C4.

Szent-nyilasi-kút 1968: *Szennyilasi kút*. — Egykori kút a település határának nyugati részén, a Szent-nyilas területén, pontos helye ismeretlen. Ma már nem ismert név. — Kis 1968: 113.

Szent zug lásd **Nefelejcs utca**

Szerdékési dűlő 1968: *Szerdékési dűllő*. — A Cigány-lapost átszelő út a település belterületétől nyugatra. Északi vége a Fásor utcára vezet. Nevét az út déli végénél egykor álló Szerdékési-kútról kaphatta. A *dűlő* földrajzi köznévfő jelentésű a megnevezésben. Ma már nem ismert név. — FKnt., Kis 1968: 113. — T14-D5.

Szerdékési-kút 1968: *Szerdékési kút*. — A Szerdékési dűlő végében, a Cigány-laposton álló egykori kút. A névadás indítékát nem ismerjük, de bizonyára kapcsolatba hozható a *szerdék* 'egyfajta savanyú, összement, megaludt tej' tájszóval. — Kis 1968: 113, ÚMTsz. — T14-D5.

Sziget lásd **Szigetek**

Szigetek 2025: *Szigetek ~ Sziget*, 1970: *Sziget*. — Nagyobb határrész Egyek belterülete és Telekháza között. Neve a *sziget* 'mély fekvésű, vizenyős, berkes területből kiemelkedő száraz rész' jelentésű földrajzi köznévből alakult, és a Tisza kiáradása után szárazon maradó területre utal. Hívják **Sziget**-nek is. Két részének, a Kis-szigetnek és a Nagy-szigetnek a többes számú *Szigetek* forma az összefoglaló megnevezése. Vö. Sziget-hát, Szigeti-tanya. — ÉGy., FKnt., PJFN. 40. — T15-E3.

Sziget-hát 2025: *Sziget-hát*, 1970: *Sziget-hát*, 1968: *Szigethát*. — A Nagy-sziget magasabb fekvésű területe. Nevének utótagjában a *hát* 'vízből kiemelkedő, illetve a környezeténél magasabban fekvő földterület' jelentésű földrajzi köznévfő szerepel. Vö. Sziget-hát-legelő. — ÉGy., FKnt., Kis 1968: 113, PJFN. 39–40. — T15-F3.

Sziget-háti-legelő lásd **Sziget-hát-legelő**

Sziget-hát-legelő 2025: *Sziget-hát-legelő ~ Sziget-hát-páskom*, 1981: *Sziget-háti-legelő*, 1977: *Szigethát-páskom*, 1934: *Szigetháti legelő*. — Legelő a település belterületétől keletre a Sziget-háton. **Sziget-hát-páskom** néven is említik, ebben a névben a *páskom* földrajzi köznévfő 'legelő' jelentésű. Forrásokban **Sziget-háti-legelő** változatban is megjelenik. — ÉGy., FKnt., MoFnT. 2/9, SÁRAI 1977: 6, T9.K.53. — T15-F3.

Sziget-hát-páskom lásd **Sziget-hát-legelő**

Szigeti-tanya lásd **Sernevál**

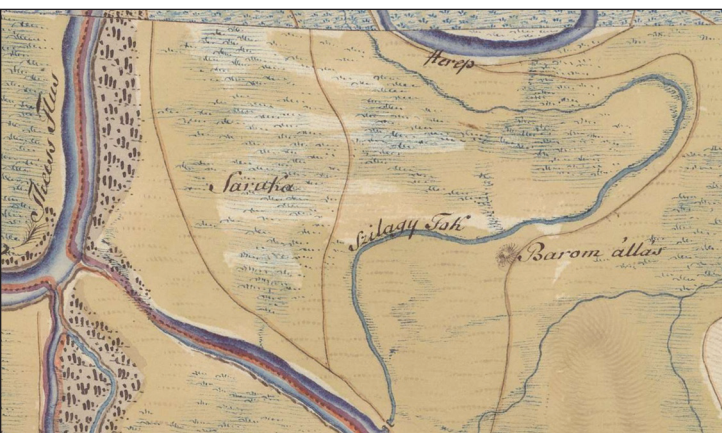
Sziget-kút lásd **Bodajcs-kút**

Szikes-Mogyorós lásd **Nagy-Mogyorós**

Szikes-Mogyorósi-dűlő lásd **Nagy-Mogyorós**

Szilágy lásd **Szilágy-ér**

Szilágy-ér 2025: *Szilágy-éjr ~ Szilágy*, 2000: *Szilágy-ér*, 1981: *Szilágy-ér*, 1970: *Szilágy*, 1968: *Szilágylapos*, 1941: *Szilágy-ér*, 1935: *Szilágy-ere*, 1913: *Szilágy*, 1906: *Szilágy*, 1900: *Szilágy ér*, 1883: *Szilagy*, 1880: *Szilagy*, 1870: *Szilágy*, 1964: *Szilágy vízállás | Ohat. Vízállás és kaszáló*. 1860: *Szilagy*, 1852: *Szilágy*, 1845: *Szilágy*, [1788]: *Szilágy Tó*, 1788: *Szarvas Ér*, 1783: *Szilagy Fok*, [1780]: *Szilágy Tó*, *Szilágy Fok*, 1777: *Szarvas Ér*, 1760: *Szilágy*, 1750: *Szilágy*, 1338/1411: *Zarrazer*, 1336: *Zarrazer*. — Vízfolyás a település határának északi részén a Hereptől délre. Vize a Holt-Tiszából szakad ki, majd északkeleti irányba folyik, végül a Fővenyes-hátra érve elkeskenyedik, és kiszárad. A névfő *Szilágy* előtagja a *szil* fanévfő -gy képzős származéka, egykori szilfás helyre, talán a vízfolyástól délre elterülő *Szil-hát* nevű helyre utalhat. Neve a 14. században **Száraz-ér** változatban jelenik meg az oklevelekben. Ekkor mint a Herep melletti helyet említik. Egy 18. századi térképen arra a helyre, ahol a vize kiágazik a Holt-Tiszából, a **Szilágy-fok** megnevezés használatos, egy későbbi térképen ezt a megnevezést már a teljes vízfolyásra használják. A névfő utótagjaként a *fok* 'nagyobb vizekből kiágazó ér' jelentésű földrajzi köznévfő szerepel. Ugyancsak a 18. századtól kezdődően a ma is használatos **Szilágy** névfő változata is megjelenik, és ekkortájt egy ízben **Szarvas-ér**-ként is említik, ami vagy alkalmi megnevezés vagy téves alak lehet. Egykor jóval szélesebb medre volt, emiatt **Szilágy-tó** és **Szilágy-lapos** megnevezései is adathatók, ZOLTAI LAJOS vízneveket tárgyaló munkájában pedig **Szilágy ere** alakban szerepel. Ez utóbbi megnevezéseket ma már nem ismerik. Vö. Szilágy-part, Szilágy-Páskom, Száraz-bérc. — ÉGy., EKFT., FKnt., FNESz., HKFT., Károlyi 1: 123, Kat., Kis 1968: 111, 114, MaKF., MKFT., MoFnT. 2/9, OklSz. *herep*, PESTY 1864/10: 185a, PJFN. 39, T1.S.78.726/15–45, T9.DvT.7, T9.DvT.15, T9.DvT.45, T9.DvT.68, T9.DvT.775/1–7, T9.K.67, T9.Ny.52, T10.FM.21, T10.FM.22, T10.T.119, VADÁSZ 2000: 10, ZOLTAI 1935: 38. — T14-D2.



A Szilágy-fok az első katonai felmérés térképén

Szilágy ere lásd **Szilágy-ér**

Szilágy-fok lásd **Szilágy-ér**

Szilágy-gát lásd **Szilágy-part**

Szilágy-lapos lásd **Szilágy-ér**

Szilágy-part 1970: *Szilágy-gát*, 1968: *Szilágy-part*. — Dombosabb szántóföld a határ északi részén, a Szilágy-ér mentén húzódik. A *part* földrajzi köznévi 'hosszan elnyúló, lankás dűne' értelmű a névben. **Szilágy-gát** alakban is szerepel, e megnevezésben a *gát* földrajzi köznévi 'víz lefolyását elzáró vagy kiáradását akadályozó építmény, töltés' jelentésű. Ma már nem ismert név. — FKNT., KIS 1968: 114, PJFN. 39. — T15-E2.

Szilágy-Páskom 2025: *Szilágy-Páskom*, 1970: *Szilágy-páskom* | *Csak száraz időben hasznosítható terület*. 1968: *Szilágy-páskom*. — Szántóföld és legelő a település határának északi részén, a Páskomnak a Szilágy-ér és a Páskomi-árok közé eső része. Elhelyezkedéséről kapta a nevét. — ÉGy., KIS 1968: 114, PJFN. 39. — T14-D2.

Szilágy-tó lásd **Szilágy**

Szilás 1935: *Szilás*. — Erdős terület, határrész a település határának északkeleti részén, a tiszacsegei határ mellett, az Ohati-erdőben. A név a *szilás* 'terület, amelyen sok szilfa van' jelentésű földrajzi köznévből alakult. Részei a Kis-Szilás és a Nagy-Szilás. Ma már nem ismert név. — FKNT., ZOLTAI 1935: 31. — T16-B3.

Szil-hát 1970: *Szil-hát*, 1968: *Szilhát*, 1938: *Szil-hát*, 1777: *Szilhát*, 1750: *Szil hát*. — A Szilágy-ér déli oldalán elterülő határrész az ohati pusztá nyugati végében, a Páskom mellett. Egykor szilfaerdő állt rajta. Neve a 18. század közepétől

adatokkal, és utótagjában a *hát* 'vízből kiemelkedő, illetve a környezeténél magasabban fekvő földterület' jelentésű földrajzi köznévi szerepel. Ma már nem ismert név. — FKNT., KIS 1968: 114, PJFN. 39, T9.DvT.8, T9.DvT.45, ZOLTAI 1938: 50. — T14-D2.

Szilvafás lásd **Szilvás**

Szilvás 2025: *Szilvás*, 1968: *Szilvafás*. — A Csengettyűs-tábla és a Vidi-föld között lévő terület a település határának délkeleti szélén. Neve az itt lévő szilvafákra utal. Korábban **Szilvafás** névváltozatban is előfordult. — ÉGy., KIS 1968: 114. — T16-C5, T26-C1.

Szincszakék köze 1968: *Szincszak közik*. — A település belterületének központjában lévő utca, a Baross utca jobb oldali zsákutcája. Nevét az itt lakó *Szincszak* nevű családokról kapta. Az elnevezés utótagján a többes szám 3. személyű birtokos személyjel helyi nyelvjárási változata szerepel. Ma már nem ismert név. — KIS 1968: 46. — T37-F2.

Szincszak-tábla 2025: *Szincszak-tábla*, 1981: *Szincszak-tábla*, 1970: *Szincszak-tábla*, 1968: *Szincszak-tábla*. — A Meggyestől északra fekvő szántóföld a Csórés és a Kis-Zsombékos mellett. Tulajdonosáról kapta a nevét. Az elnevezés utótagja a *tábla* 'nagyüzemi gazdálkodás céljaira (több dűlő összevonásával) kialakított szántóterület' jelentésű földrajzi köznévi. Vö. Szincszak-tanya. — ÉGy., FKNT., KIS 1968: 114, MoFnT. 2/9, PJFN. 42. — T26-C2.

Szincszak-tanya 1968: *Szincszak-tanya*. — A Szincszak-tábla nyugati részén lévő egykori tanya. Tulajdonosáról kapta a nevét. Ma már nem ismert név. — KIS 1968: 114. — T26-C2.

Szivárgó 2025: *Szivárgó*. — A Tisza folyó mellett a Nagy-Saruka északi oldalán található vízelvezető csatorna. A név a *szivárgó* 'kis csatorna' földrajzi köznévből alakult. — ÉGy., FKNT. — T14-D1.

Szív út lásd **Szív utca**

Szív utca 2025: *Szív ucca* ~ *Szív út*, 1970: *Szív utca*. — A Gólya utcát és a Lehel utcát összekötő kis utca a belterület központjában. Hívják **Szív út**-nak is. Hivatalos neve *Szív utca*. — ÉGy., PJFN. 38. — T37-F3G3.

Szomjú-hát [1880]: *Szomjúhát*. — Szántóföld Ohat keleti részén. Nevét a terület északi oldalán

egykor álló Szomjú-kútról kapta. Az elnevezés utótagjában a *hát* ’vízből kiemelkedő, illetve a környezeténél magasabban fekvő földterület’ jelentésű földrajzi köznévv szerepel. — FKNT., T9.DvT.841. — T26-C1.

Szomjú-kút 1968: *Szomjúkút*, 1934: *Szomjúk[út]*. — Egykori kút a település ohati részein, a Debrecen–Füzesabony-vasútvonal déli oldalán, a Szomjú-háton. A névadás indítékát nem ismerjük. Ma már nem használt név. — Kis 1968: 115, T9.K.53. — T16-C5.

Szög-halom 2025: *Szök-halom ~ Szök-határ-halom*, 1970: *Szög-halom*, 1968: *Szöghatárhalom*, 1938: *Szeghalom*, 1913: *Szeghalom*, 1906: *Szög-halom*, 1883: *Szeg halom*, 1850–1867: *Szöghalom*, 1883: *Szöghalom*, 1880: *Szög Hlm. [Halom]*, 1870: *Szöghalom*, 1869: *Szög halom*, 1864: *Szöghatár halom | A’ tetején e’ halomnak határdomb van, a Debreczeni Ohati pusztát és Egyeket egymástól elválasztó Szöghatár a’ neve, mert ott összeszegellik a határ.* 1860: *Szög Hlm. [Halom]*, 1852: *Szög halom*, 1820: *Szeg halom*, 1788: *Szeg halom olim hodos*, 1788: *Szeg halom olim Hudus halma*, [1780]: *Szeg Határ halom*, 1777: *Szeg Halom olim Hodos Halma*, 1750: *Szeg Halom*, 1336: *Hudusholma*, 1316: *Hudus*, 1300: p. *Hudus ... in comitatu de Zobolch*, 1299: p. *Hudus ... in comitatu de Zoboch*. — Határjelző halom Egyek és Ohat pusztá egykori határán, Egyek mai belterületétől keletre. Mondják **Szög-határ-halom**-nak is. PESTY FRIGYES adatközlője szerint ezt a megnevezést az motiválta, hogy itt összeszegellik a határ. NÉMETH PÉTER ezzel a hellyel azonosítja a Százdi alapítólevél *Szeg-halom* adatát ([?+1067 k.]/1267: pr. *Scegholm*), de ezt KOVÁCS ÉVA az oklevélről írott monográfiájában nem tartja megalapozottnak. 18. századi térképes források alapján egykor **Hodos**-nak és **Hodos halmá**-nak is nevezték. E névváltozatok egy elpusztult középkori településre, Hodosra utalnak, amely 13–14. századi oklevelekben Ohat tartozékként mint birtok van említve. A név NÉMETH PÉTER szerint személynévből alakult. Nagyobb valószínűséggel tarthatjuk azonban a *hód* állatnév -s képzős származékának, amely a terület állatvilágára utal. Vö. Szög-határ. — A. 1: 402, ÁÚO. 5: 203, ÉGy., H. 8: 414, HKFT., Károlyi 1: 123, Kis 1968: 81, 112, Kovács 2018a: 93,

L9.VI.181.v/1, MKFT., NÉMETH 2023: 175, 376, PESTY 1864/38: 87a, PJFN. 40, T1.S.78.726/1–14, T1.S.78.726/15–45, T9.DvT.7, T9.DvT.45, T9.DvT.67, T9.DvT.68, T9.DvT.454, T9.DvT.775/1–7, T9.DvT.816/1–10, T9.Ny.52, T10.FM.22, ZOLTAI 1938: 25. — T15-F4.

Szög-határ 2025: *Szök-határ | Most mér volt esz Szök-határ? Egyrészt az, hogy az út ijen élesen elkanyarodik hirtelen, szinte derékszögbe elkanyarodik.* 1981: *Szög-határ*, 1977: *Szöghatár | Egyek és Egyek-Telekháza közötti terület, a két település közti derékszögben helyezkedik el.* 1970: *Szög-határ*, 1968: *Szökhatár, Székhatár*, 1941: *Szöghatár*, 1883: *Szöghatár*, 1864: *Szöghatár | Mert ott összeszegellik a határ.* — Határrész a település belterületétől keletre az ohati részen, a Kendertag és a Gyenge-halmi-dűlő közé ékelődik be. Egy része szántóföld. Nevét vagy a terület jellegzetes alakjáról, helyzetéről, vagy az északnyugati csücskében álló Szög-halomról kapta. Vö. Szög-határ-halom, Szög-határ-dűlő, Szög-határi kanyar, Szög-határi temető. — ÉGy., Kis 1968: 115, L9.VI.181.v/6, MaKF., MoFnT. 2/9, PESTY 1864/38: 87a, PJFN. 40, SÁRAI 1977: 5. — T15-F4.

Szög-határ-dűlő 1970: *Szög-határ-döllő*, 1968: *Székhatári döüllőü, Szökhatári döüllőü*, 1913: *Szöghatár dűlő*, 1906: *Szöghatár dűlő*, 1899: *Szöghatár dűlő*, 1897: *Szög-határ dűlő, Szöghatár dűlő*, 1870: *Szöghatár dűllő*, 1869: *Szöghatár dűllő*. — Szántóföld a település belterületétől keletre a Szög-határ területén. Az elnevezés utótagjában a *dűllő* ’a határnak két út vagy mezsgye közötti, többnyire hasonló talajú része’ jelentésű földrajzi köznévv szerepel. **Szög-határi-dűllő** változatban is előfordul. — FKNT., Kat., Kis 1968: 112, 115, L9.VI.181.v/5, L9.VI.181.v/8, PJFN. 40, T1.S.78.726/1–14, T1.S.78.726/15–45, T1.S.79.386/4. — T15-F4.

Szög-határ-halom lásd **Szög-halom**

Szög-határi-dűlő lásd **Szög-határ-dűlő**

Szög-határi kanyar 2025: *Szök-határi kanyar.* — Útkanyarulat a Csegei úton a Szög-határ mellett. — ÉGy. — T15-F4.

Szög-határi temető 2025: *Szök-határi temetőü.* — Egykori temető a Szög-határ északnyugati végében. Ma már csak néhány fejfá látható a területen. — ÉGy. — T15-F4.



Szög-határi temető

Fotó: Harangi Mária

Szőlő 2025: *Szöllőü*, *Szöllőübe*, 2000: *Szőlőskert*, 1970: *Erzsébet kert*, 1968: *Szöüllőü*, *Erzsébet kert*, [1899]: *Szőlős kert*, 1880: Egyeki szőlő. — Nagy területű településrész a Fő utca és a Hunyadi János utca között, a Tavasz utca vonalától délre. Egykor erdő állt a helyén, később szőlőskert lett. A forrásokban ennek megfelelően a 19. század végén *Szőlő* és *Szőlőskert* formában jelenik meg. A 20. század elejétől Erzsébet királynénak emléket állítva *Erzsébet-kert*-nek is nevezték. Ez utóbbi névváltozatot ma már nem ismerik. Vö. Szőlő sor. — ÉGy., Kís 1968: 30, 46, PJFN. 38, T9.HmT.26, T9.Ny.54, VADÁSZ 2000: 21. — T37-F4.

Szőlő alja 1. 2025: *Szöllőü ajja* ~ *Gyümölcsös*. — Egykori szőlős- és gyümölcsöskert, ma szántóföld Félhalom mellett, attól kissé keletre. Nevének utótagjaként az *alj* földrajzi köznévfővalaminek a vége, széle' jelentésben szerepel. Mondják *Gyümölcsös*-nek is. — ÉGy., FKNT. — T37-H2.

Szőlő alja 2. 2025: *Szöllőü ajja*. — Egykori szőlős- és gyümölcsöskert, ma szántóföld Telekházától kissé keletre. Nevének utótagjaként az *alj* földrajzi köznévfővalaminek a vége, széle' jelentésben szerepel. — ÉGy., FKNT. — T15-G3.

Szőlőskert lásd **Szőlő**

Szőlő sor 1970: *Szöllő-sor*, 1968: *Szöüllőü sor*. — A Fő utca azon szakasza, amely a Tavasz utca és a Kuruc utca között húzódik. Nevét azért kapta, mert ez az útszakasz a *Szőlő* nevű településrész nyugati széle. Az elnevezés utótagjaként a *sor* földrajzi köznévfőházszor' jelentésben szerepel. Ma már nem ismert név. — FKNT., Kís 1968: 46, PJFN. 38. — T37-F4.

Tabán lásd **Gólya utca**

Tag lásd **Nagy-tag**

Tag egy lásd **Kendertag**

Tag három 2025: *Tak három*, 1968: *Középsőü döüllőü*, *Takhárom*. — A Nagy-tag harmadik dűlője. Elhelyezkedéséről *Középső-dűlő* néven is említik. Vö. Tag egy, Tag kettő, Tag négy. — ÉGy., Kís 1968: 92, 115. — T15-F5.

Tagi-tanya lásd **Tag-tanya**

Tag kettő 2025: *Tak kettőü*, 1968: *Takkettőü*. — A Nagy-tag második táblája a Tag egytől délre. Vö. Tag három, Tag négy. — ÉGy., Kís 1968: 115. — T15-F5.

Tag négy lásd **Földvár-halmi-dűlő**

Tagok lásd **Nagy-tag**

Tag-tanya 2025: *Tak-tanya* ~ *Tagi-tanya*. — A település határának déli részén a Nagy-tag területén található tanya. *Tagi-tanya* változatban is említik. — ÉGy. — T25-F2.

Táncsics Mihály út lásd **Táncsics Mihály utca**

Táncsics Mihály utca 2025: *Táncsics Miháj ucca* ~ *Táncsics ucca* ~ *Táncsics út*, 1970: *Táncsics utca*, 1968: *Táncsics Mihájút*. — Az Újtelep utcája a település belterületének délkeleti részén, a Csokonai Vitéz Mihály utcától a Bem utcáig vezet. Hívják *Táncsics utcá*-nak és *Táncsics út*-nak is, egy kéziratos forrás emellett *Táncsics Mihály út*-ként említi. Hivatalos neve *Táncsics Mihály utca*. — ÉGy., Kís 1968: 46, PJFN. 38. — T37-G3.

Táncsics út lásd **Táncsics Mihály utca**

Táncsics utca lásd **Táncsics Mihály utca**

Tanító-föld 1968: *Tanítouföld*. — Szántóföld a település határának északi részén, a Belső-Alsó-réten, az Attilatelep északi oldalán. A tanító illetményföldje volt. Ma már nem ismert név. — Kís 1968: 115. — T14-C3.

Tanya egy lásd **Csípő egy**

Tanya három lásd **Csípő három**

Tanya kettő lásd **Csípő kettő**

Tanya-tábla lásd **Csípő-tábla**

Tardi híd 1970: *Tardi-hid*. — Egykori híd a belterület északnyugati részén. Pontos helyét nem ismerjük. Nevét építetőjéről kapta. — PJFN. 38.

Tartó-fenek lásd **Tartó-fok**

Tartó-fok 1864: *Tartó fenék* | *Ohat. Tisza szakadék, árviz kor soká van benne víz*. 1856: *Tartó fenek*, 1852: *Tartó fenek*, 1850–1867: *Tartó fok*, [1810]: *Tartó fok*, [1780]: *Tartó Fenek*,

1760: *Tartó Fok*, 1750: *Tartó Fok*. — Egykori vízfolyás a település határának északi részén, a Szilágy-eret kötötte össze a Hereppel. Mára kiszáradt, a helyén posványos terület van. A forrásokban kezdetben *Tartó-fok*-ként jelent meg, a név utótagja a *fok* 'nagyobb vizekből kiágazó ér' jelentésű földrajzi köznévv. Később emellett *Tartó-fenek*-nek is nevezték, e megnevezésben a *fenék* földrajzi köznévv 'mélyebben fekvő, vízállásos terület' jelentésű. Az előtagnak a névadásban betöltött szerepét nem ismerjük. Vö. Tartó-foki-határ. — FKnT., L9.VI.181.v/1, L9.VI.181.v/2, L9.VI.181.v/3, PESTY 1864/10: 184a, T9.DvT.7, T9.DvT.15, T9.DvT.227, T10.FM.22. — T15-E1.

Tartó-foki-határ [1780]: *Tartó Foki határ*. — A Tartó-fok melletti terület. Elhelyezkedéséről kapta a nevét. — T10.FM.22. — T15-E1.

Tavaszi út lásd **Tavaszi utca**

Tavaszi utca 2025: *Tavaszi ucca*, 1970: *Tavaszi utca*, 1968: *Tavasziút*. — A belterület nyugati részén a Szőlő területén található utca, mely a Fő utcát és az Erzsébet utcát köti össze. Egy forrás **Tavaszi út**-ként említi. Hivatalos neve *Tavaszi utca*. — ÉGy., K1s 1968: 47, PJFN. 38. — T37-F4.

Telek lásd **Telekháza**

Telek alja lásd **Telek-Bodajcs-alj**

Telek-Bodajcs-alj 2025: *Teleg-Bodajcs-ajj*, 1970: *Telek-Bodajcs-ajj*, 1968: *Telekajja*. — Szántóföld a település határának északi részén, Telekházától kissé nyugatra a Bodajcs peremén. Elhelyezkedéséről kapta a nevét. **Telek alja**-ként is említik. A nevekben az *alj* földrajzi köznévv 'valaminek a vége, széle' jelentésben szerepel. — ÉGy., FKnT., K1s 1968: 116, PJFN. 39. — T15-F3.

Telekház lásd **Telekháza**

Telekháza 2025: *Telekháza, Teleházára, telekházasi* ~ *Telek, Telekre, teleki*, 2000: *Telekháza*, 1995: *Telekháza*, 1981: *Telekháza*, 1970: *Telekháza*, 1941: *Telekháza, Külsőtelekháza*, 1934: *Telekháza-psz. [puszta], Külsőtelekháza*, 1886: *Telek ház*, 1883: *Teleki ház*, 1880: *Teleki ház*, 1869: *Ohati Telek, Telek*, 1860: *Teleki ház*, 1852: *ohati Telek*, [1810]: *Ohati Telek*, 1783: *Ohaty Telek*, 1777: *Ohati Telek*, 1750: *Ohati Telek*, 1418: *Telek*. — Külterületi lakott hely a belterülettől északkeletre mintegy 3 kilométerre

az ohati határrészen. Hat utcából álló szabályos, sakktabla szerkezetű településrész: a Napsugár utca, a Virág utca, a Teleki utca, a Pillangó utca, a Gagarin utca és a Rózsa utca tartozik ide. Utcáit a 20. század első felében mérték ki. 1960-ban 759, 1980-ban 622, 1990-ben pedig 648 fő állandó népességgel rendelkezett, lakossága mára mintegy 170 főre csökkent. A forrásokban a 15. században jelenik meg először **Telek** formában mint Ohat falu helyét jelölő halom. A 18. századtól a 19. század közepéig **Ohati-Telek** formában említik. Később a fokozatos beépítése nyomán **Telekház**-ként és **Telekiház**-ként tűnik fel. A 20. században **Telekháza-puszta** néven is említik, és **Külső-Telekháza** alakban ugyancsak előfordul a forrásokban. Vö. Telekházasi út, Telekház iskola, Teleki-rét, Teleki utca. — ÉGy., EKFT., GÖNCZY, HKFT., Hnt., MaKF., MKFT., MoFnT. 2/9, PJFN. 38, T9.DvT.8, T9.DvT.45, T9.DvT.227, T9.DvT.775/1–7, T9.DvT.816/1–10, T9.K.53, T9.Ny.52, VADÁSZ 2000: 28, Zs. 6: 387. — T15-G3.

Telekháza-puszta lásd **Telekháza**

Telekház iskola 1900: *Telekház Iskola*. — Egykori iskola Telekháza keleti részén. Ma üresen áll. — T9.K.67. — T15-G3.

Telek-hegy 1864: *Telek hegy* | *Az ohati egyes halom, régi épület romaival*. — Kiemelkedés Ohaton, vélhetően Telekháza északkeleti végén állt. — PESTY 1864/10: 184a.

Telekiház lásd **Telekháza**

Teleki-rét 2025: *Teleki-réjt*, 1981: *Teleki-rét*, 1970: *Teleki-rét*, 1968: *Pörös oúdál* | *Az éj Pörös oúdál a neve, mer' Döbrécen városka sokájig pörösödött érte Csegéivel*. — Szántóföld Telekháza belterületétől kissé északkeletre a tiszacsegei határszélen, a Fövényes keleti oldalán.



Telekház iskola

Fotó: Hortobágyi Leader Egyesület



Teleki-rét

Fotó: Harangi Mária

Telekházához tartozik, erre utal az elnevezése. Korábban *Peres-oldal* névváltozata is felbukkan, ezt a Debrecennel való pereskedésre vezetik vissza a helybeliek. A nevek utótagjaként a *rét* földrajzi köznév 'vizinövényekkel benőtt, lápos, mocsaras, vizenyős terület', az *oldal* pedig 'terület egyik fele, része' jelentésű. — ÉGy., FKnT., KIs 1968: 106, MoFnT. 2/9, PJFN. 39. — T15-G2.

Teleki út lásd Teleki utca

Teleki utca 2025: *Teleki ucca ~ Teleki út ~ Lenin út*, 1970: *Lenin utca*, 1968: *Lenin út*. — Utca Telekháza belterületén, a településrész főutcája. Mondják *Teleki út*-nak és korábbi hivatalos nevén *Lenin út*-nak is. Ez utóbbinak *Lenin utca* alakja is használatos volt. Hivatalos neve *Teleki utca*. — ÉGy., KIs 1968: 52, PJFN. 38. — T15-G3.

Tél út lásd Tél utca

Tél utca 2025: *Téjl ucca*, 1968: *Téjlút*. — Rövid kis keresztutca a Szőlő területén, az Árpád utcát és a Hunyadi János utcát köti össze. *Tél út*-ként is említik. Hivatalos neve *Tél utca*. — ÉGy., KIs 1968: 52. — T37-F4.

Temető 2025: *Temetőü.* — A település temetője a belterülettől nyugatra, a Csegei út mellett a Szamár-háton. — ÉGy. — T15-F4, T37-H3.

Temető köz lásd Bartók Béla utca

Temető sor lásd Bartók Béla utca

Temető út lásd Bartók Béla utca

Temető utca lásd Bartók Béla utca

Templom 2025: *Templom*, 1968: *Templom*, 1860: *Szent József [templom]*. — A település belterületén, a Fő téren álló római katolikus templom, amely 1825-ben épült, és Szent József tiszteletére lett felszentelve. Egy 19. századi

térképen ezért *Szent József-templom*-ként szerepel. — ÉGy., KIs 1968: 47, MKFT. — T37-F3.

Templom-föld lásd Pap-tanya

Testületi-kút lásd Ábris kútja

Tetemes-hát 2025: *Tetemés-hát*, 1981: *Tetemes-hát*, 1970: *Tetemés-hát | Tetemes, azaz nagyobb összefüggő jó terület*. 1968: *Tetemés-hát*, [1780]: *Tetemes hát*. — Szántóföld a település határának nyugati, Tiszafüreddel határos részén. A Pecsértől északnyugatra, a Nagy-Békás és a Kis-Pongrác között fekszik. Nevének utótagjaként a *hát* földrajzi köznév 'a környezeténél magasabban fekvő földterület' jelentésben használatos. A névadás indítékát nem ismerjük, a név előtagja bizonyára a *tetem* 'holttest' jelentésű főnév -s képzős származéka. Vö. Tetemes-hát laposa. — ÉGy., FKnT., FNESz. *Tetemvár*, KIs 1968: 117, MoFnT. 2/9, PJFN. 40, T10.FM.22. — T14-A4.

Tetemes-hát laposa 1845: *Tetemes Hát Lapossa*. — A Tetemes-hát mellett fekvő terület a külterület nyugati határszélén. Nevének utótagjaként a *lapos* 'környezeténél alacsonyabban fekvő, többnyire vizenyős, legelőnek vagy kaszálónak alkalmas, sík terület' jelentésű földrajzi köznév szerepel. — FKnT., T10.T.119. — T14-A4.

Tisza 2025: *Tisza*, 1982: *Tisza*, 1977: *Tisza*, 1941: *Tisza*, 1934: *Tisza*, 1914: *Tisza*, 1913: *Tisza* folyó, 1898: *Tisza* folyó, 1886: *Tisza*, 1883: *Tisza*, 1870: *Tisza* folyó, 1869: *Tisza*, 1864: *Tisza* folyó, 1858: *Theiss* Fl., 1806: *Tisza* vize, 1802–1811: *Tisza* F., 1799–1803: *Tibiscus* Fl., 1783: *Tisza*, *Tiszsa* Flus, 1750: *Tisza*, 1689: *Tybiscs*, 1528: *Tyssa* flu, 1417: *Tyza*, 1405: *Tycie*, 1327: *Tiza*, 1295: *Tycia*, 1256: *Thyzyam*, 1217 k.: *týscia*, 1211: *Ticiam*, *Ticie*, 1138/1329: *Ticiam*, [1093–1095]: *Tisciam*, +1092/+1274//1399: *Tyza*, 1075/+1124/+1217: *Tiza*, [950 k.]: *Títzsa*. — A Duna bal oldali mellékfolyója, a Kárpát-medence második legnagyobb folyója, amely két forrásának, a Fekete- és a Fehér-Tiszának az összefolyásával jön létre, és Titelnél ömlik a Dunába. A folyó Egyeket északról határolja. Neve ókori görög és latin nyelvű munkákban már szerepel, és a legkorábbi nyelvemlékeinktől kezdve magyarországi forrásokban is folytonosan adatható. A középkori magyarországi írásbeliség normáinak megfelelően a folyó neve jobbra latin nyelven, azaz *Thycia*-ként vagy *Tiscia*-ként szerepel az oklevelekben, ez az Európa szerte

használatos forma később is felbukkan a térképeken. A *Tisza* elnevezés az ősi, indoeurópai **Tisjo-* 'iszapos, sáros' névre vezethető vissza, amely a **ti-* 'olvaszt, olvad' tőből származik. A magyar nyelvbe szláv közvetítéssel került a név, a honfoglaló magyarság a kezdetektől magyar nyelven nevezhette meg a folyót. Ezt támasztja alá az, hogy már a 11. századi forrásokban fellelhető a magyar *Tisza* névforma. Vö. Holt-Tisza, Kis-Tisza, Tisza dűlő, Tisza-hát, Tiszai-gát, Tisza révje, Tisza-szőlő, Tisza utca. — DHA. 1: 215–217, 285, 301, ÉGy., EKFT., FNESz., GÖNCZY, GÖRÖG, Gy. 1: 798, 888, 894, 897, HEVENESI, KOVÁCS 2015: 27, LAZARUS, LIPSZKY, Map., LIPSZKYMT., MaKF., MÁKT., MKFT., MoFnT. 1: 31, MORAVCSIK 1950: 176, PAIS 1975: facs. 11. cap. 31. sor, PESTY 1864/38: 87a, SÁRAI 1977: 4, T1.S.78.726/1–14, T1.S.78.726/15–45, T9.DvT.8, T9.DvT.816/1–10, T9.K.53, T10.FM.93, T10.FM.119, Zs. 2/1: 443, 6: 325. — T6-B5, T14-C1.

Tiszacsegei út lásd **Csokonai Vitéz Mihály utca**
Tisza dűlő 2025: *Tisza-dőüllőü*, 1968: *Tisza-dőüllőü*, *Dorogmaji dőüllőü*. — A település belterületétől a tiszai Révhez vezető út, a Tisza utca folytatása. A szomszédos Tiszadorogmára vezet, ezért egy kéziratban *Dorogmaji dűlő* változatban is előfordul. A nevek utótagjában a *dűlő* földrajzi köznévi 'dűlőút' jelentésben szerepel. — ÉGy., FKNT., KIS 1968: 69, 117. — T14-D2.

Tisza-dűlő lásd **Tisza-hát**

Tiszafüredi-főcsatorna lásd **Kóta**

Tiszafüredi-határ lásd **Füredi-határ**

Tisza-hát 1970: *Tisza-hát*, *Tisza-döllő*, [1788]: *Tisza melléki hát*. — Környezeténél magasabban fekvő szántó föld a település határának északi részén, a Herep mellett. **Tisza-dűlő** és **Tisza-melléki-hát** néven is feltűnik. Valamennyi megnevezését a Tisza közelsége miatt kapta. Az elnevezések utótagjaként a *hát* 'vízből kimerkedő, illetve a környezeténél magasabban fekvő földterület', illetve a *dűlő* 'a határnak két út vagy mezsgye közötti, többnyire hasonló talajú része' jelentésű földrajzi köznévi szerepel. Ma már nem ismert név. — FKNT., PJFN. 39, T10.FM.21. — T14-D1, T15-E1.

Tiszai-gát 2025: *Tiszaji-gát*, 1968: *Gát*, 1883: *Tisza töltés*. — A Tisza folyó mellett húzódó

gát a település határának északi részén. A *gát* földrajzi köznévi 'víz lefolyását elzáró vagy kiáradását akadályozó építmény, töltés' jelentésű a névben. KIS JULIANNA élőnyelvi gyűjtésében röviden **Gát** formában is említik, egy 19. századi térképes forráson pedig **Tisza-töltés**-ként szerepel. — ÉGy., FKNT., KIS 1968: 76, T10.FM.93. — T14-C1.

Tisza-melléki-hát lásd **Tisza-hát**

Tisza révje lásd **Rév**

Tisza-szőlő 2025: *Tisza-szöllőü*, *Tisza-szöllőübe*, 1981: *Tiszaszőlő*, 1977: *Tiszaszőlő*, 1968: *Tiszaszöllőü*. — Egykori szőlős- és gyümölcsöskert a belterület északi oldalán a Káposztástól nyugatra. A 20. század második felében létesítették, néhány évtizedig működött ilyen formában. Ma szántó föld, emellett néhány lakóház és egy vendégház áll rajta. Nevét a terület északi oldalán húzódó Holt-Tisza miatt kapta. Vö. Tiszaszőlő utca. — ÉGy., KIS 1968: 117, MoFnT. 2/9, SÁRAI 1977: 6. — T37-E1.

Tiszaszőlő utca 2025: *Tiszaszöllőü utca*. — Utca a belterület északi szélén a Tisza-szőlő területén, a Tisza utcából nyílik. Hivatalos név. — ÉGy. — T37-E1.

Tisza-töltés lásd **Tiszai-gát**

Tisza út lásd **Tisza utca**

Tisza utca 2025: *Tisza ucca* ~ *Tisza út* ~ *Dorogmaji út*, 1970: *Tisza utca*, 1968: *Tiszaút*. — A Fő tértől észak felé vezető jelentős utca a belterületen. A Tisza révjén át Tiszadorogmára vezet, emiatt nevezik **Tisza út**-nak és **Dorogmaji út**-nak is. Hivatalos neve *Tisza utca*. — ÉGy., KIS 1968: 47, PJFN. 38. — T37-E1F2.

Tizenötöles út lásd **Béke utca**

Tó-hát 2025: *Tóuhát*, 1977: *Tóhát*, 1968: *Tóuhát*, 1934: *Tóhát*. — A Pecsér-hát és a Gyékényes között fekvő terület a település külterületének nyugati részén, a tiszafüredi határszélen. A név előtagja arra utal, hogy egykor tó lehetett a területen. Vö. Tó-háti-lapos. — ÉGy., KIS 1968: 117, SÁRAI 1977: 4, T9.K.53. — T14-B5.

Tó-háti-lapos lásd **Tó laposa**

Toklyó kocsmája lásd **Ábris kocsmája**

Tokmány 2025: *Tokmány*, *Tokmányba* ~ *Tokmányos* | *A tokmányos volt az az eszköz, amibe a kaszáló ember a fejékövet tartotta*. 1981: *Tokány-tábla*, 1970: *Tokmány*, *Tokmány-tábla*,

1968: *Tokmántábla* | *Azēi Tokmántábla, mer' Tokmán Pista bácsi vout ott sokájig aratougazda.* — A Cigány-lapos és a Szent-nyilasi-erdő között található szántóföld a belterületől nyugatra a Cszakás területén. A névadás indítéka bizonytalan. Egyesek szerint a név a *tokmány* 'derékon viselt tok a kaszakő tárolására' főnévből alakulhatott, és arra utal, hogy egy ilyen eszközt veszítettek el a földterületen, de lehet a földterület tokmányhoz hasonló alakja is a névadás alapja. Egy másik elképzelés szerint pedig az itt arató személy után kapta a nevét. **Tokmányos**, illetve **Tokmány-tábla** néven is említik. Ez utóbbi megnevezés utótagjában a *tábla* 'nagyüzemi gazdálkodás céljaira (több dűlő összevonásával) kialakított szántóterület' jelentésű földrajzi köznévről szerepel. — ÉGy., FKNT., KIS 1968: 117, MoFnT. 2/9, PJFN. 40, ÚMTsz. — T14-C4.

Tokmányos lásd **Tokmány**

Tokmány-tábla lásd **Tokmány**

Tó laposa 1970: *Bika-fenek, Bika-fenek* | *Hajdani bikalegelő.* 1968: *Touhāti lapos, Bikafenek*, [1780]: *Tó Lapossa.* — A Tó-hát melletti alacsonyabban fekvő határrész a külterület nyugati, Tiszafüreddel határos szélén. A 18. században *Tó laposa*-ként tűnik fel, majd nevezték **Tó-hāti-lapos**-nak is. A név előtagja a terület egykori vízállásos jellegére utal. Az elnevezések utótagjaként a *lapos* 'környezeténél alacsonyabban fekvő, többnyire vizenyős, legelőnek vagy kaszálónak alkalmas, sík terület' földrajzi köznévről szerepel. **Bika-fenek** névváltozatát az magyarázza, hogy a 20. században bikalegelőnek használták. Ez utóbbi megnevezés utótagja a *fenék* 'mélyebben fekvő, vízállásos terület' földrajzi köznévről. Ma már egyik elnevezést sem ismerik. — FKNT., KIS 1968: 59, 117, PJFN. 39, T10.FM.22. — T14-B5.

Toldi Miklós utca 2025: *Toldi Miklós ucca ~ Toldi ucca ~ Méjnez zug*, 2012: *Toldi Miklós utca, Dobos utca, Ménes zug*, 1970: *Dobos utca*, 1968: *Dobosucca, Méjnezzug, Pázmá közik.* — Utca a belterület nyugati részén, a Fásor utcát, a Rákóczi Ferenc utcát és a Deák Ferenc utcát köti össze. Röviden **Toldi utcá**-nak is mondják. A Fásor utca és Deák Ferenc utca közötti szakaszának korábban **Dobos utca** volt a hivatalos neve. Nevezik **Ménes zug**-nak is, ennek előtagja

a **Ménes** családnév lehet. A **Pázmánék köze** megnevezése pedig az egykor itt lakó Pázmán családra utal, utótagján a többes szám 3. személyű birtokos személyjel helyi nyelvjárási változata szerepel. Hivatalos neve *Toldi Miklós utca.* — ÉGy., KIS 1968: 29, 40, 43, PJFN. 38, ÚCsnT., ZELEINÉ 2012: 27. — T37-E3.

Toldi utca lásd **Toldi Miklós utca**

Tópart út lásd **Tópart utca**

Tópart utca 2025: *Tóupart ucca ~ Tóupart út*, 1970: *Tópart utca*, 1968: *Toupart ucca.* — Utca a belterület keleti részén, a Hunyadi János utcából nyílik. Nevét arról kapta, hogy a Válykos-tó mellett fekszik. Hívják **Tópart út**-nak is. Hivatalos neve *Tópart utca.* — ÉGy., KIS 1968: 48, PJFN. 38. — T37-G4.

Tornyos iskola 2025: *Tornyos iskola* | *Az mér vout tornyos iskola? Nyilvám mert vol tornya bisztos. És volt ety kis harang benne, és ott a szünetet a harangal jelesztéjk.* 1968: *Tornyosiskola.* — Egykori iskola a település központjában a Hősök kertjével szemben. KIS JULIANNA szerint ez volt a falu első iskolája: a 18. században nyílt meg római katolikus iskolaként. Nevét arról kapta, hogy az épület tetején állt egy kis torony faharanggal. Ma már nincs meg, de a nevét még ismerik. — ÉGy., KIS 1968: 48. — T37-F3.

Tóth Demeter köze lásd **Kút utca**

Tóth Demeter-kút lásd **Tóth Demeter kútja**

Tóth Demeter kútja 2025: *Tóud Dēmētēr kútyya*, 2012: *Tóth-Demeter kút*, 1970: *Tót Dēmētēr kútja*, 1968: *Touddēmētēr kútyya.* — A Csokonai Vitéz Mihály utca és Gólya utca (másként Kút utca, Tóth Demeter utcája) sarkán álló egykori kút. Építtetőjéről kapta a nevét. **Tóth Demeter-kút** alakban is szerepel. — ÉGy., KIS 1968: 47, PJFN. 38, ZELEINÉ 2012: 25. — T37-G3.

Tóth Demeter utcája lásd **Gólya utca**

Tóth István háta lásd **Mosó-hát**

Tóth Istvánné háta lásd **Mosó-hát**

Tökös lásd **Tökös-lapos**

Tökös-fenek lásd **Tökös-lapos**

Tökös-fok [1788]: *Tökös fok*, [1780]: *Tökös Fok*, 1750: *Tökös tó.* — Egy részén tóvá szélesedő egykori ér a település határának északi részén, a Herep nyugati oldalán. Nevét bizonyára az itt előforduló vizitökről kaphatta. Az elnevezés utótagjaként a *fok* 'nagyobb vizekből kiágazó

ér' jelentésű földrajzi köznévv szerepel. A források egy ízben **Tökös-tó** alakban is említik. Vö. Tökös-lapos. — FKNT., T9.DvT.8, T10.FM.21, T10.FM.22. — T14-D1.

Tökös-halom 2025: *Tökös-halom*, 1981: *Tökös halom*, 1941: *Tökös hlm. [halom]*, 1934: *Tökös hlm. [halom]*, 1883: *Tökös halom*, 1880: *Tökös halom*, 1860: *Kökös [o: Tökös] halom*, 1783: *Tökös Halom*. — Halom Félhalom belterületének északi szomszédságában, az Állomástól mintegy 2 kilométerre délnyugatra. Nevét a területén vagy a közelében termő növényről kaphatta. — ÉGy., EKFT., HKFT., MaKF., MKFT., M. NEPPER et al. 1981: 10, T9.K.53, T9.Ny.54. — T24-C1D1.

Tökösi-kút 1968: *Tökösi kút*. — Egykori kút a Tökös-lapson, pontos helyét nem ismerjük. Ma már nem használt név. — Kis 1968: 118.

Tökös-lapos 2025: *Tökös-lapos ~ Tökös-fenék*, 1970: *Tökös*, 1968: *Tököslapos, Tökös, Tökös-be*, [1880]: *Tökös*, 1864: *Tökös fenék | Ohat. Mocsár*. 1845: *Tökös*. — Alacsonyabb fekvésű terület a település határának északi részén a Szilágy-értől északra. Nevét vagy közvetlenül a növényről, vagy a területén egykor folyó Tökös-fokról kapta. Az elnevezés utótagjaként a *lapos* 'környezeténél alacsonyabban fekvő, többnyire vizenyős, legelőnek vagy kaszálónak alkalmas, sík terület' földrajzi köznévv szerepel. Mondják **Tökös-fenék**-nek is, e megnevezés utótagjaként a *fenék* földrajzi köznévv 'mélyebben fekvő, vízállásos terület' jelentésű. Forrásokban emellett **Tökös**-ként is megjelenik. Vö. Tökösi-kút. — ÉGy., FKNT., Kis 1968: 118, PESTY 1864/10: 184a, PJFN. 39, T9.DvT.841, T10.T.119. — T14-D1.

Tökös-tó lásd **Tökös-fok**

Tövises lásd **Tövises-hát**

Tövises-ér 1935: *Tövises ér*, [1880]: *Tövises ér*, 1870: *Tövises ér*, 1852: *Tövises ér*, 1842: *Tövises ér*, 1838: *Tövises*. — Egykori vízfolyás, mely Ohat északnyugati szélén a Holt-Tiszából szakadt ki, és délkeleti irányba folyt. Mára kiszáradt. Nevét feltehetően tövises cserjével, bozóttal benőtt partja miatt kaphatta. A nagy múltra visszatekintő nevet ma már nem ismerik. Vö. Tövises-fenék, Tövises-hát, Tövises laposa. — Kat., T9.DvT.668, T9.DvT.775/1–7, T9.DvT.841, ZOLTAI 1935: 35. — T15-F2.

Tövises-fenék 1970: *Töviskes-fenek*, [1880]: *Tövises fenék*, 1870: *Tövises fenék*, 1852: *Tövises fenék*. — A Tövises-ér mentén húzódó földterület Telekházától északnyugatra. Nevét az itt lévő tövises cserjékről kaphatta. Az elnevezés utótagjaként a *fenék* 'mélyebben fekvő, vízállásos terület' földrajzi köznévv szerepel. *Töviskes-fenek* hangalaki változatban is előfordul. A nagy múltra visszatekintő elnevezést ma már nem ismerik. — FKNT., Kat., PJFN. 39, T9.DvT.775/1–7, T9.DvT.841. — T15-F2.

Tövises-hát 2025: *Tövises-hát*, 1938: *Tövises-hát*, 1909: *Töviseshát*, *Tövises* 1852: *Tövises*, 1788: *Tövisses hát*, 1777: *Tövises Hát*, 1750: *Tövises hát*, 1750: *Tövises Hát*. — Az egykori Tövises-ér medrétől északra fekvő terület Telekházától északnyugatra. Elhelyezkedéséről kapta a nevét. Az elnevezés utótagja a *hát* 'vízből kiemelkedő, illetve a környezeténél magasabban fekvő földterület' jelentésű földrajzi köznévv. Egy 19. századi térképen **Tövises**-ként szerepel. Részei a Kis-Tövises-hát és a Nagy-Tövises-hát. — ÉGy., FKNT., Kis 1968: 102, 118, T9.DvT.7, T9.DvT.8, T9.DvT.45, T9.DvT.68, T9.DvT.775/1–7, ZOLTAI 1938: 53. — T15-F2G2.

Tövises-lapos lásd **Tövises laposa**

Tövises laposa 1970: *Töviskes-lapos, Tövises-lapos, Töviskes lapossa, Tövises lapossa*, 1906: *Töviseslaposa*, 1869: *Tövises lapossa*, 1852: *Tövises lapossa*, 1838: *Tövises laposa*. — Alacsonyabban fekvő vizenyős terület, részben szántóföld a település határának északi részén, a Tököstől kissé délre. Nevét az egykori Tövises-ér közelsége miatt kapta. Az elnevezés utótagjaként a *lapos* 'környezeténél alacsonyabban fekvő, többnyire vizenyős, legelőnek vagy kaszálónak alkalmas, sík terület' földrajzi köznévv szerepel. **Tövises-lapos** alakban is előfordul, az előtagja pedig *Töviskes*- változatban is megjelenik. A nagy múltra visszatekintő nevet ma már nem ismerik. — FKNT., PJFN. 39, T9.DvT.668, T9.DvT.775/1–7, T9.DvT.816/1–10. — T15-F2.

Töviskes-fenék lásd **Tövises-fenék**

Töviskes-lapos lásd **Tövises laposa**

Töviskes laposa lásd **Tövises laposa**

Trósz Gyula tanyája 1968: *Trószgyula tanyája*. — A tiszafüredi határ mellett, Félhalomtól délre lévő egykori tanya. Nevét tulajdonosáról kapta.

Ma már nincs meg, és a nevét sem ismerik. — Kis 1968: 119. — T24-C2.

Túl a Kóta 1970: *Túllakóta, Túllahóta*, 1968: *Tullakóta, Tullakótába*. — A település belterületének nyugati oldalán folyó Kóta mellett észak–déli irányban húzódó földterület. Neve a tőle keletre, a Kóta másik oldalán fekvő Kóta alja nevével áll korrelációban. Ma már nem ismert név. — Kis 1968: 119, PJFN. 40. — T14-D3.

Újház-tábla 2025: *Újhász-tábla*. — Kisebb szántóföld a település határának délkeleti részén. Ohat lakott területének nyugati szomszédságában. Nevét az magyarázza, hogy a földterület keleti végében álló néhány épület az Ohaton álló házakhoz képest újabb építésű. Nevének utótagjaként a *tábla* 'szántónak feltört terület' földrajzi köznévi szerepel. — ÉGy., FKNT. — T16-A5.

Új sor lásd **Hunyadi János utca**

Újsor út lásd **Hunyadi János utca**

Újtelep 2025: *Újtelep*, 2000: *Újtelep*, 1977: *Újtelep*, 1968: *Újtelep*, 1941: *Egyek-Újtelep*, 1934: *Egyek-Újtelep*. — A belterület délkeleti részén fekvő nagyobb településrész, amely a Csokonai utca keleti irányú szakaszától délre, a vasútig terül el. Nyugati széle a Vörösmarty utca. A településrész a Felvéghez képest újabban, az 1940-es évek körül épült ki, neve az *újtelep* 'újabban épült falurész' jelentésű földrajzi köznévből alakult. Térképes források **Egyek-Újtelep**-ként tüntetik fel. Vö. Újtelepi iskola. — ÉGy., FKNT., Kis 1968: 48, MaKF., SÁRAI 1977: 3, T9.K.53, VADÁSZ 2000: 27. — T37-G4.

Újtelepesi iskola lásd **Újtelepi iskola**

Újtelepi iskola 2025: *Újtelepi iskola*, 1968: *Újtelepesi iskola*. — Iskola a belterületen az Újtelepen, a Béke utca és a Mocsár utca sarkán. Jelenleg felső tagozatos diákok tanulnak itt. **Újtelepesi iskola** formában is említik. Hivatalos neve *Szent János Katolikus Óvoda, Általános Iskola és Alapfokú Művészeti Iskola*. — ÉGy., Kis 1968: 49. — T37-G4.

Ürge-hát 2025: *Ürge-hát | Valószínűleg sok ürge lehetett azon a részen, hogy ... jobbára legeltetéssel volt hasznosítva a terület, a műveletlen területem meg a rákcsálók előszeretettel elszaporodnak*. 1981: *Ürge-hát*, 1970: *Ürge-hát*, 1968: *Ürgehát*. — Műveletlen terület a település határának keleti részén Ohaton; Telekházától délkeletre, a Nagy-fenek nyugati oldalán hú-

zódik. Nevét az itt nagy számban előforduló ürgekről kapta. Az elnevezés utótagjaként a *hát* 'vízből kiemelkedő, illetve a környezeténél magasabban fekvő földterület' jelentésű földrajzi köznévi szerepel. Vö. Ürge-háti-kút, Ürge-hát-tanya. — ÉGy., FKNT., Kis 1968: 119, MoFnT. 2/9, PJFN. 40. — T15-H3.

Ürge-háti-kút 1968: *Ürgeháti kút*. — Egykori csordakút az Ürge-hát nyugati részén. Ma már nincs meg, és a nevét sem ismerik. Vö. Ürge-hát. — Kis 1968: 119. — T15-H4.

Ürge-hát-tanya 2025: *Ürge-hát-tanya*. — Tanya Telekházától délkeletre az Ürge-háton. — ÉGy. — T15-H4.

Ürmös-kút 1880: *Ürmes kút*. — Egykori kút a hortobágyi határszélen, a Csipő-halomtól keletre. Nevének előtagjában az *üröm* növénynév -s képzős származéka szerepel. — T9.Ny.54. — T26-C1.

Ürmös-tanya 1860: *Ürmös tanya*. — Egykori tanya a település határának északkeleti részén az Ohati-erdőben. Nevének előtagja a tiszacsegei Ürmös-hát közelségére utal. Lásd Ürmös-hát (Tiszacsege). — MKFT. — T16-B3.

Vágóhid 2025: *Vágóuhíd*, 1977: *Vágóhid*, 1968: *Vágóhid | A falu felső szélén a kanálison túl. Ma is ott vágják le a nagyobb állatokat*. — Egykori vágóhid a település belterületének nyugati részén, a Vágóhid utca déli végén. Az 1920-as években épült. Ma már nincs meg, a helyén műveletlen terület van, de a nevet még használják. Vö. Vágóhid utca. — ÉGy., Kis 1968: 49, SÁRAI 1977: 5. — T37-F2.

Vágóhid utca 2025: *Vágóuhíd ucca*, 1970: *Vágóhid utca*, 1968: *Vágó út*. — Utca a belterület nyugati szélén, a Faszor utca északi részével párhuzamos. Nevét az egykor az utca déli végén álló Vágóhídról kapta. Egy kézirat forrás **Vágó út**-ként említi. Hivatalos neve *Vágóhid utca*. — ÉGy., Kis 1968: 52, PJFN. 38. — T37-F2.

Vágó út lásd **Vágóhid utca**

Válykos 2025: *Vájkos ~ Vájkos-tó ~ Vájogostó*, 1977: *Vájkos*, 1970: *Vájkos güdör*, 1968: *Vájkos*. — Egykori vályogvető gödör, ma mesterséges tó a település belterületének középső részén, a Hunyadi János és a Vörösmarty Mihály utcák között. Hívják **Válykos-tó**-nak és **Vályogostó**-nak is. Egy korábbi forrás **Válykos-gödör**-ként említi. A megnevezésekben a



Válykos

Fotó: Hortobágyi Leader Egyesület

vályogos és *válykos* 'vályogvetésre alkalmas terület, gödör' jelentésű földrajzi köznévi szerepel. Vö. Válykos-part. — ÉGy., FKNT., Kis 1968: 49, PJFN. 38, SÁRAI 1977: 5. — T37-G4.

Válykos-gödör lásd **Válykos**

Válykos-part 1968: *Vájkospart*. — A Hunyadi utcának a Válykos melletti szakasza. Nevének utótagjában a *part* földrajzi köznévi 'ér, vízfolyás mentén húzódó, azt követő kiemelkedés' jelentésű. Ma már nem ismert név. — FKNT., Kis 1968: 49. — T37-G4.

Válykos-tó lásd **Válykos**

Vályogos-tó lásd **Válykos**

Varjas-halom lásd **Nyárjas-halom**

Varjas-lapos lásd **Nyárjas-lapos**

Varjas laposa lásd **Nyárjas-lapos**

Vár-sziget [1788]: *Vár Sziget*, [1780]: *Vár Sziget*. — Magasabban fekvő terület a Bodajcs-fok mellett. Nevét az magyarázza, hogy a Bodajcs-ér öleli körül. A név előtagjában szereplő várról a történeti források nem szólnak. — T10.FM.21, T10.FM.22. — T15-E3.

Vásártér 2025: *Vásártér* ~ *Régi piac*, 2000: *Vásártér*, 1968: *Vásártér*, *Szabacsák tétér*, 1913: *Vásártér*, 1909: *Piac utca*. — Egykori piac- és vásártér a mai Sportpálya helyén és környékén. A Béke utca, a Sport köz, a Hunyadi János utca és az Óvoda utca közötti területen működött. **Régi piac**-nak is mondják. Első említése **Piac utca** formájú. Egykor **Szabadság tér** volt, ma **Vásártér** a hivatalos neve. — ÉGy., Kis 1968: 43, 45, 49, T1.S.78.726/15–45, VADÁSZ 2000: 25. — T37-G3.

Vásáry-Völgyes 1970: *Vásári-völgyes*. — Szántófield a település határának ohati részén, a Völgyes északnyugati oldalán. Nevét **Vásáry**

családnevű tulajdonosáról kapta. Ma már nem ismert név. Vö. Kádár-Völgyes. — PJFN. 39. — T15-H2.

Vasútállomás Ohat-Kócs lásd **Ohati állomás**

Vasút előtti tábla lásd **Vasút-tábla**

Vasúti-tábla lásd **Vasút-tábla**

Vasút köze lásd **Két vasút köze**

Vasút-tábla 2025: *Vasút-tábla*, 1970: *Vasúti-tábla*, 1968: *Vasút előtti tábla*. — Szántófield az Ohati állomás mellett. **Vasúti-tábla** és **Vasút előtti tábla** néven is említették. Az elnevezések utótagjában a *tábla* 'nagyüzemi gazdálkodás céljaira (több dűlő összevonásával) kialakított szántóterület' jelentésű földrajzi köznévi szerepel. — ÉGy., FKNT., Kis 1968: 119, PJFN. 40. — T15-H4.

Vasút út lásd **Vasút utca**

Vasút utca 2025: *Vasút ucca* ~ *Vasút út*, 1970: *Vasút utca*, 1968: *Vasút út*. — Utca a belterület déli szélén. Nevét a vele párhuzamosan haladó vasútvonalról kapta. Hívják **Vasút út**-nak is. Hivatalos neve *Vasút utca*. — ÉGy., Kis 1968: 49, PJFN. 38. — T37-E5.

Veresgém lásd **Balázs kocsmája**

Veres-malom 2025: *Veres-malom*, 2012: *Veres malom*, 2000: *Hegyi József gőzmalma*, 1968: *Hegymalom*, *Kizsdaráló*, *Veres malom*. — Egykori gőzmalom a Csokonai Vitéz Mihály utca és az Eötvös utca találkozásánál. A 19. század végén Veres István építtette, róla nevezték *Veres-malom*-nak, majd Hegyi Józsefé lett, ezért **Hegyi József gőzmalmá**-nak, röviden **Hegyi-malom**-nak is hívták. Ezt követően takarmánydarálóként működött, erre utal a **Kis daráló** névváltozata. E megnevezés a Gőzmalomra egykor használatos *Nagy daráló* névvel áll korrelációban. Az 1960-as években lebontották. — ÉGy., Kis 1968: 34, 37, 50, VADÁSZ 2000: 25, ZELEINÉ 2012: 54. — T15-E4, T37-G3.

Vértes-lapos lásd **Iparos-Páskom**

Vidi-föld lásd **Vidi-lapos**

Vidi-lapos 2025: *Vidi-lapos*, 1968: *Vidiföld*, 1880: *Vidi lapos*. — Kelet-nyugati irányú víz-állás volt a település határának keleti részén, a Bába-föld északi oldalán. Mára kiszáradt, nyugati oldalán szántófield, keleti végén pedig a Vidi-laposi-tó van. Az előtag minden bizonynyal a közeli (Hajdú)Vid település nevét rejti,

de a névadás hátterét nem ismerjük. Nevének utótagjaként a *lapos* ’környezeténél alacsonyabban fekvő, többnyire vizenyős, legelőnek vagy kaszálónak alkalmas, sík terület’ földrajzi köznév szerepel. Egy 20. századi kéziratos forrás **Vidi-föld**-ként említi. — ÉGy., FKNT., Kís 1968: 120, T9.DvT.1435. — T16-C5, T26-C1D1.

Vidi-laposi-tó 2025: *Vidi-laposi-tó*, 1981: *Vidi-laposi-tó*. — Mesterséges tórendszer a határ keleti, Hortobágy faluval szomszédos részén a Vidi-laposnak is nevezett Vidi-földön. Elhelyezkedéséről kapta a nevét. Vö. Halastavak. — ÉGy., MoFnT. 2/9. — T16-C5.

Víg út lásd **Víg utca**

Víg utca 2025: *Vig ucca*, 1970: *Víg utca*, 1968: *Vígút*. — Utca a belterület központjában, a Csonkai Vitéz Mihály utcát és a Fő utcát köti össze. Egy korábbi gyűjtésben **Víg út**-ként említik. Hivatalos neve *Víg utca*. — ÉGy., Kís 1968: 50, PJFN. 38. — T37-F3.

Virág út lásd **Virág utca**

Virág utca 2025: *Virág ucca* ~ *Virág út* ~ *Zalka Mátéj ucca*, 1970: *Zalka Máté utca*. — Utca Telekháza belterületén, a Napsugár utcát köti össze a Gagarin utcával. Hívják **Virág út**-nak is. Korábbi hivatalos neve, a **Zalka Máté utca** máig használatban van. Hivatalos neve *Virág utca*. — ÉGy., PJFN. 38. — T15-G3.

Vitéz-Ordító lásd **Vitéz-telek**

Vitéz-telek 2025: *Vitéjsz-telek* ~ *Vitéz-Ordító*, 1968: *Vitéjsztelek* | *A Kisordítónak az Előfűz felőli része*. — Kisebb szántóföldek a település határának északnyugati szélén, a Kis-Ordító

területén. A földek tulajdonosai az első világháború után a vitézkereszt mellé kapták jutalmul a parcellákat, néhányan tanyát is építettek rá. **Vitéz-telek** változata is előfordul. A *telek* földrajzi köznév jelentése ezekben az elnevezésekben leginkább a ’házhely és a hozzá tartozó földterület együttvéve’ lehetett. Elhelyezkedése miatt hívják **Vitéz-Ordító**-nak is. — ÉGy., FKNT., Kís 1968: 120. — T14-B3.

Vitéz-telek lásd **Vitéz-telek**

Völgyes 2025: *Vöügyes*, 1977: *Völgyes*, 1968: *Völgyes*, 1935: *Völgyes*, *Fejértó* | *Árpád kori halászó víz, egykori ősi neve, amelyet az Anjouk idejében Fejértó névvel cseréltek fel. Azonban később a nép ismét nyelvére vette a Völgyes elnevezést*. 1900: *Völgyes tó*, 1883: *Völgyes tó*, [1880]: *Völgyes*, 1869: *Völgyes*, 1864: *Völgyes* | *Ohat*. *A tiszta árvíz idején ebből öntötte elleginkább a Hortobágy mellékét*. 1860: *Völgyes tó*, 1852: *Völgyes*, 1832: *Debreczeni Völgyes és erdő*, 1820: *Völgyes*, 1788: *Arundinetum Fejér tó nunc Völgyes*, *Pura aqua Fejér Tó*, 1777: *Lacus Völgyes*, 1750: *Völgyes*, 1730: *Völgyes*, 1336: *Feyrtou*. — Nagy kiterjedésű határrész Ohat északi részén, Telekházától keletre. Keleti vége átnyúlik a tiszacsegei határba. Egykor elmocsarasodott halászóhely volt, sást és nádat termelt. A forrásokban a 14. századtól van jelen **Fehértó** névváltozatban (*Fejér-tó* ejtésmóddal), amely bizonyára a vízállás világos színére utal. A 18. századtól *Völgyes*-nek is nevezik, ma is ez a névforma van használatban. A név a *völgy* ’mély fekvésű, teknőszerű terület’ jelentésű földrajzi köznév -s képzős származéka. **Völgyes-tó**



Völgyes

Fotó: Harangi Mária

változatban is megjelenik. A 20. század közepe-től az egykori tómeder helyén alakították ki a Völgyes-eret. Részei a Kis- vagy Ohati-Völgyes és a Nagy- vagy Kádár-Völgyes. Vö. Völgyes-alj, Völgyes-erdő, Völgyes hodály, Völgyes-part. Lásd Völgyes (Tiszacsege). — ÉGy., FKNT., HKFT., Károlyi 1: 123, Kis 1968: 120, MKFT., PESTY 1864/10: 184b, SÁRAI 1977: 4, T9.DvT.7, T9.DvT.599, T9.DvT.775/1–7, T9.DvT.816/1–10, T9.DvT.841, T9.Ny.76, T16.T.428, T16.T.431, T16.T.437, T16.T.438, ZOLTAI 1935: 36. — T16-A2A3B3C3.

Völgyes-alj 1981: *Völgyes alja*, 1970: *Vögyes-erdőajj* | *Az ohati erdőhöz közel esik*. 1941: *Völgyesalj*. — Hosszan elnyúló szántóföld a település keleti határában, a Völgyes déli oldalán. Elhelyezkedéséről kapta a nevét. Az elnevezés utótagjaként az *alj* földrajzi köznévfővalaminek a vége, széle' jelentésben szerepel. Egy forrás *Völgyes alja* alakban említi. Ugyancsak előfordul *Völgyes-erdő-alj* változatban is, mivel a terület a *Völgyes-erdő*-nek is nevezett Ohati-erdő déli oldalán húzódik. Ma már nem ismert név. — FKNT., MaKF., MoFnT. 2/9, PJFN. 39. — T16-C3.

Völgyes alja lásd **Völgyes-alj**

Völgyes-ér 2025: *Vöügyes-ér*; 2000: *Völgyes-ér*; 1981: *Ohat-Völgyes-ér*. — Mesterséges vízfolyás a település határának keleti szélén, az ohati részeken. Az egykori Völgyes tó medrében alakították ki, ez magyarázza a nevét. **Ohat-Völgyes-ér**-ként is említik, ez a névváltozat is az elhelyezkedésére utal. Lásd Ohat-Völgyes-ér (Tiszacsege). — ÉGy., MoFnT. 2/9, VADÁSZ 2000: 13. — T15-G2, T16-B3.

Völgyes-erdő lásd **Ohati-erdő**

Völgyes-erdő-alj lásd **Völgyes-alj**

Völgyes hodály 1941: *Völgyes hodály*, 1934: *Völgyes hodály*. — Egykori állattartó hely a település határának keleti részén, a tiszacsegei határszélén, a vasútvonal északi oldalán. Ma már nincs meg, és a nevét sem ismerik. — MaKF., T9.K.53. — T16-C4.

Völgyesnél lévő part lásd **Völgyes-part**

Völgyes-part 2025: *Vöügyes-part*, 1970: *Vögyes-part* | *Ugynevezett katlan föld, völgyre emlékeztető alakjáról kapta a nevét*. 1968: *Vöügyes-part*, 1869: *Völgyes part*, 1852: *Völgyes part*, 1820: *Völgyesnél lévő part*, 1788: *Völgyesnél lévő Part*, 1777: *Völgyesnél lévő part*. — A

Völgyes keleti oldalán fekvő magasabb, partos terület a település határának keleti szélén. A források kezdetben *Völgyesnél lévő part* alakban említik, e megjelölés tulajdonnévi értéke kérdéses. Ezt a formát váltotta a 19. század közepén a ma is használatos *Völgyes-part* helynév. Az elnevezések utótagjában a *part* földrajzi köznévfőér, vízfolyás mentén húzódó, azt követő kiemelkedés' jelentésű. — ÉGy., FKNT., Kis 1968: 120, PJFN. 39, T9.DvT.775/1–7, T9.DvT.816/1–10, T16.T.431, T16.T.437, T16.T.438. — T16-C3.

Völgyes-tó lásd **Völgyes**

Vörös Hadsereg út lásd **Fő utca**

Vörös Hadsereg útja lásd **Fő utca**

Vörös-major lásd **Ohat**

Vörösmarty Mihály út lásd **Vörösmarty Mihály utca**

Vörösmarty Mihály utca 2025: *Vörösmarti Mihály ucca* ~ *Vörösmarti Mihály út* ~ *Vörösmarti ucca*, 1970: *Vörösmarti utca*, 1968: *Vörösmarti Mihályút*. — Utca a belterület déli részén, a Csalogány utcából nyílik. Hívják **Vörösmarty Mihály út**-nak, valamint röviden **Vörösmarty utca**-nak is. Hivatalos neve *Vörösmarty Mihály utca*. — ÉGy., Kis 1968: 50, PJFN. 38. — T37-G4.

Vörösmarty utca lásd **Vörösmarty Mihály utca**

Winterberg-tanya 1934: *Kis-tny. [tanya]*, 1900: *Winterberg tn. [tanya]*, 1883: *Winterberg tn. [tanya]*, 1880: *Winterberg tn. [tanya]*. — Egykori tanya a település határának északi részén, a Fövényesen. Nevét bizonyára egykori tulajdonosáról kapta. Egy 20. századi katonai térképen **Kis-tanya**-ként szerepel. E megnevezés a tanya méretére utalhatott. Ma már nincs meg, a 20. század közepén elbontották, a helyén szántóföld van. — HKFT., T9.K.53, T9.K.67, T9.Ny.52. — T15-F2.

Zalka Máté utca lásd **Virág utca**

Zrínyikert lásd **Zrínyi Miklós utca**

Zrínyikert utca lásd **Zrínyi Miklós utca**

Zrínyi Miklós út lásd **Zrínyi Miklós utca**

Zrínyi Miklós utca 2025: *Zrínyi Miklós ucca* ~ *Zrínyi Miklós út* ~ *Zrínyi út*, 1970: *Zrínyi-kert utca*, *Zrínyi kert*, 1968: *Zrínyikert*. — Utca a belterület déli részén a Szőlő településrész területén, az Ősz utcát és a Kurucz utcát köti össze. Hívják **Zrínyi Miklós út**-nak és **Zrínyi út**-nak

is. Korábban az itt fekvő szőlőskertről **Zrínyikert**-nek és **Zrínyikert utcá**-nak is nevezték. Hivatalos neve **Zrínyi Miklós utca**. — ÉGy., KIs 1968: 50, PJFN. 38. — T37-F5.

Zrínyi út lásd **Zrínyi Miklós utca**

Zsákos lásd **Falu-nyilas**

Zsellér-föld 2025: *Zselléjr-főüd*, 1970: *Zsellér-főd*, 1968: *Ipari tábla*, 1913: *Zsellérföld*, 1870: *Zsellér föld*. — Szántóföld a belterületől keletre a Bányató déli végében. Zsellérek kaptak itt földet, erre utal az elnevezése. **Ipari-táblá**-nak azért nevezték, mert egy időben ipari növényeket termesztettek a területén. E név utótagjaként a *tábla* 'nagyobb, összefüggő megművelt földterület' jelentésű földrajzi köznévi szerepel. — ÉGy., FKNT., KIs 1968: 82, PJFN. 39, T1.S.78.726/1–14, T1.S.78.726/15–45. — T15-F4.

Zsellér-legelő lásd **Gyepre járó**

Zsellér-Páskom lásd **Betyár-Páskom**

Zsembery-tanya 1900: *Zsembery tn. [tanya]*. — Egykori tanya a határ keleti szélén, az Ohati-erdőben. Nevét bizonyára egykori tulajdonosáról kapta. — T9.K.67. — T16-B3.

Zsidó temető 2025: *Zsidó temetőü*, 1968: *Zsidótemetőü*. — A zsidó felekezet temetője a település belterületének déli részén, a Válykos déli végében, a Tópart utca elején. Ma már nem temetkeznek ide. — ÉGy., KIs 1968: 50. — T37-G4.

Zsombékos 2025: *Zsombéikos*, 1981: *Zsombékos*, 1977: *Zsombikos*, 1970: *Zsombikos*, 1968: *Zsombikos*, 1941: *Zsombékos*, 1906: *Zsombikos*, 1900: *Zsombékos*, 1883: *Zsombikos*, 1869: *Zsombékos rét*, 1860: *Zsombokos*, 1852: *Zsombikos*, 1788: *Sombikos*, 1750: *Sombokos*. — Egykori mocsaras terület, ma szántóföld a település határának délkeleti részén Ohaton, a Megyes-lapostól északra. Neve a *zsombékos* 'mély fekvésű vizenyős terület, amelyen csomóban nő a vizenyő' jelentésű földrajzi köznévből alakult. Egy 19. századi térképes forrás **Zsombékos-rét**-ként említi, e megnevezésben a *rét* földrajzi köznévi 'vizenyővel benőtt, lápos, mocsaras, vizenyős terület' jelentésben szerepel. Részei a Kis-Zsombékos és a Nagy-Zsombékos. Vö. Zsombékos-dűlő. — ÉGy., FKNT., HKFT., KIs 1968: 120, MaKF., MKFT., MoFnT. 2/9, PJFN. 42, SÁRAI 1977: 8, T9.DvT.7, T9.DvT.68,



Zsidó temető

Fotó: Hortobágyi Leader Egyesület

T9.DvT.775/1–7, T9.DvT.816/1–10, T9.K.67. — T26-A1B1.

Zsombékos-dűlő 1869: *Zsombékos dűlő*. — Kisebbségi dűlőföld a település külterületének délkeleti részén. A Zsombékos nyugati szélé. Nevének utótagjaként a *dűlő* földrajzi köznévi 'a határnak két út vagy mezsgye közötti, többnyire hasonló talajú része' jelentésű. — FKNT., T9.DvT.816/1–10. — T25-H1, T26-A1.

Zsombékos-rét lásd **Zsombékos**

Források

A. = NAGY IMRE szerk., *Anjoukori okmánytár 1–6*. Budapest, 1878–1891. TASNÁDI NAGY GYULA szerk., *Anjoukori okmánytár 7*. Budapest, 1920.

ÁSZ. = FEHÉRTÓI KATALIN, *Árpád-kori személynévtár. 1000–1301*. Akadémiai Kiadó, Budapest, 2004.

ÁÚO. = WENZEL GUSZTÁV szerk., *Árpád-kori új okmánytár 1–12*. Pest, [később] Budapest, 1860–1874.

BENCSIK 2000 = BENCSIK JÁNOS, *Egyek története*. Debrecen, 2000.

Cs. = CSÁNKI DEZSŐ, *Magyarország történelmi földrajza a Hunyadiak korában 1–3.*, 5. Budapest, 1890–1913.

DHA. = GYÖRFFY GYÖRGY, *Diplomata Hungariae Antiquissima I. 1000–1131*. Budapest, 1992.

DL. = *Magyar Nemzeti Levéltár. Diplomatikai Levéltár, Mohács előtti gyűjtemény*.

E 158 = Magyar Nemzeti Levéltár. Magyar kincstári levéltárak. Magyar Kamara Archivuma. Conscriptioes portarum. 41., 42., 61., 62. kötet.

ÉGy. (Egyek) 2025 = E. NAGY KATALIN és TÖRÖK ESZTER élőnyelvi gyűjtése, valamint PORCZIO VERONIKA és VÉKONY VIVIEN élőnyelvi gyűjtése (2024), CSEPREGINÉ FEHÉR ORSOLYA élőnyelvi gyűjtése (2019).

EKFT. = *Első katonai felmérés. 1763–1787*. URL: <https://maps.arcanum.com/hu/map/firstsurvey-hungary>

F. = FEJÉR, GYÖRGY, *Codex diplomaticus Hungariae ecclesiasticus ac civilis I–II*. Budae, 1829–1844.

FÉNYES 1851 = FÉNYES ELEK, *Magyarország geographiai szótára, mellyben minden város, falu és puszta, betűrendben körülményesen leíratik I–4*. Pest, 1851.

FKnT. = URL: https://mnh.unideb.hu/geoname_registry. Korábbi kiadása: BÁBA BARBARA–NEMES MAGDOLNA, *Magyar földrajzi köznevek tára*. A Magyar Névarchívum Kiadványai 32. Debreceni Egyetemi Kiadó, Debrecen, 2014.

FNESZ. = KISS LAJOS, *Földrajzi nevek etimológiai szótára I–2*. Negyedik, bővített és javított kiadás. Akadémiai Kiadó, Budapest, 1988.

GÖNCZY = GÖNCZY PÁL–KOGUTOWICZ MANÓ, *Magyarország megyéinek kézi atlasza. 68 vm*. Posner Károly Lajos és fia térképészeti intézetének kiadása, Budapest, [1890].

GÖRÖG = GÖRÖG DEMETER–MÁRTON JÓZSEF, *Magyar átlás az az Magyar, Horvát, és Tót országok' vármegyéji, s Szabad Kerületei és a határ-örző Katonáság' Vidékinek közönséges és különös tábláji*. 1802–1811.

Gy. = GYÖRFFY GYÖRGY, *Az Árpád-kori Magyarország történeti földrajza I–4*. Akadémiai Kiadó, Budapest, 1963–1998.

H. = NAGY IMRE–PAUR IVÁN–RÁTH KÁROLY–VÉGHÉLY DEZSŐ, *Hazai okmánytár I–5*. Győr, 1865–1873. IPOLYI ARNOLD–NAGY IMRE–VÉGHÉLY DEZSŐ, *Hazai okmánytár 6–8*. Budapest, 1876–1891.

HEVENESI = HEVENESI GÁBOR, *Parvus Atlas Hungariae sive Geographica Hungariae in 40. tabellas divisae descriptio*. 1689.

Hnt. = Magyarország helységnevtára a megfelelő évből. Központi Statisztikai Hivatal, Budapest.

Kállay = *A Nagykállói Kállay család levéltára I–2*. Magyar Heraldikai és Genealógiai Társaság, Budapest, 1943.

Károlyi = GÉRESI KÁLMÁN, *A nagy-károlyi gróf Károlyi család oklevéltára I–5*. Budapest, 1882–1897.

Kat. = *Kataszteri térképek. 19. század*. URL: <https://maps.arcanum.com/hu/map/cadastral>

Kis 1968 = Kis JULIANNA, *Egyek község földrajzi nevei*. Kézirat. Szakdolgozat. Debreceni Egyetem Magyar Nyelvtudományi Intézetének könyvtára. K 558. Debrecen, Kis-hortobágyi.

É. Kiss 1970 = É. Kiss SÁNDOR, *Hajdúhadház helynevei 2. Külsőségi elnevezések. A Debreceni Déri Múzeum Évkönyve 1968 (1970)*, 429–511.

Kiss 1995 = Kiss LAJOS, *Földrajzi neveink nyelvi fejlődése*. Nyelvtudományi Értekezések 139. Akadémiai Kiadó, Budapest, 1995.

Kovács 2015 = Kovács ÉVA, *A Tihanyi összeírás mint helynévtörténeti forrás*. A Magyar Névarchívum Kiadványai 34. Debreceni Egyetemi Kiadó, Debrecen, 2015.

Kovács 2018a = Kovács ÉVA, *A Százi alapítólevél mint helynévtörténeti forrás*. A Magyar Névarchívum Kiadványai 48. Debreceni Egyetemi Kiadó, Debrecen, 2018.

LAZARUS = *Tabula Hungariae ad quatuor latera per Lazarum...* 1528.

LelesziOkl. = C. TóTH NORBERT, *A leleszi konvent országos levéltárában lévő Acta anni sorozat oklevelei 1. 1387–1399*. Pótlás a Zsigmondkori oklevéltár 1. kötetéhez. Jóna András Múzeum Évkönyve 47 (2005), 235–343.

LIPSKY, Map. = LIPSKY JÁNOS, *Mappa Generalis Regni Hungariae partiumque adnexarum Croatiae, Slavoniae et Confinitiorum Militarium Magni item Principatus Transylvaniae*. 1806.

LIPSKYMT = LIPSKY JÁNOS, *[Munkatérkép a Mappa generalis Regni Hungariae című térkép szerkesztéséhez]*. 1799–1803. URL: <https://maps.hungaricana.hu/hu/OSZKTerkepar/2252/L9.VI.181.v>

= MNL Hajdú-Bihar Vármegyei Levéltár VI.181. Bihar és Hajdú vármegyei Földmérési Felügyelőségek iratainak gyűjteménye. 1850–1950. – v) Egyek. 1850–1941. 1. kötet [Egyek felvételi irata (1850–1867)], 2. kötet [Egyek kataszteri telekkönyve (1852)], 3. kötet [Egyek kataszteri térképvázlata (1856)], 4. kötet [Egyek kataszteri iratai (1869–1906)], 5. kötet [Egyek osztálybasorozási földkönyve (1869)], 6. kötet [Egyek osztálykivonata (1883)]

k.], 7. kötet [Egyek osztálykivonata (1893 k.)], 8. kötet [Egyek osztálykivonata (1899)].

MaKF. = *Magyarország katonai felmérése. 1941.* URL: <https://maps.arcanum.com/hu/map/hungary1941>

MÁKT. = *Magyar Állam közigazgatási térképe. 1914.* <https://maps.arcanum.com/hu/map/hungary1914/>

MKFT. = *Második katonai felmérés. 1819–1869.* URL: <https://maps.arcanum.com/hu/map/secondsurvey-hungary>

MoFnT. 1 = FÖLDI ERVIN szerk., *Magyarország földrajzinév-tára 1. Fontosabb domborzati, táj- és víznevek.* Kartográfiai Vállalat, Budapest, 1984.

MoFnT. 2/9 = FÖLDI ERVIN szerk., *Magyarország földrajzinév-tára 2. Hajdú-Bihar megye.* Kartográfiai Vállalat, Budapest, 1981.

MORAVCSIK 1950 = MORAVCSIK GYULA, *Biborbanszületett Konstantín: A birodalom kormányzása.* Budapest, 1950.

NÉMETH 2023 = NÉMETH PÉTER, *A XI–XIV. századi Szabolcs megye települései. Adattár.* Nyíregyháza, 2023.

M. NEPPER et al. 1981 = M. NEPPER IBOLYA–SÖREGI JÁNOS–ZOLTAI LAJOS, *Hajdúsági halmok.* Hajdúsági Közlemények 8. Hajdúböszörmény, 1981.

N 78 = Magyar Nemzeti Levéltár. Regnicolaris levéltár. Archivum regni. Országos összeírások. Ladula BB-CC. Ladula GG-HH 1715. évi összeírás. 8. téka.

OkISz. = SZAMOTA ISTVÁN–ZOLNAI GYULA, *Magyar oklevél-szótár. Pótlék a Magyar Nyelvtörténeti Szótárhoz.* Budapest, 1902–1906.

PAIS 1975 = PAIS DEZSŐ, *Anonymus Gesta Hungarorum.* Fordította PAIS DEZSŐ, bevezetéssel, jegyzetekkel és térképpel ellátta GYÖRFFY GYÖRGY. Magyar Helikon, Budapest, 1975.

PESTY 1864/38 = *Pesty Frigyes helynévtára 38. Szabolcs vármegye.* OSZK Kézirattár. Jelzete: Fol. Hung. 1114/38. (Szövegkiadás: MIZSER LAJOS, Szabolcs megye Pesty Frigyes 1864. évi helynévtárában. *A Jósa András Múzeum Évkönyve* 42 (2000), 227–372.)

PJFN. = PAPP LÁSZLÓ–VÉGH JÓZSEF szerk., *Hajdú-Bihar megye földrajzi nevei 1. Polgári járás.* Polgári Nagyközségi Közös Tanács, Debrecen, 1970.

SÁRAI 1977 = SÁRAI ISTVÁN, *Egyek község hely- és határnevei.* Kézirat. Egyek, 1977.

SZT. = SZABÓ T. ATTILA (később: VÁMSZER MÁRTA, KÓSA FERENC, FAZAKAS EMESE) szerk., *Erdélyi magyar szótörténeti tár 1–14.* Kriterion Könyvkiadó–Akadémiai Kiadó, Bukarest–Budapest, 1975–2014.

TESz. = BENKŐ LORÁND főszerk., *A magyar nyelv történeti-etimológiai szótára 1–3. Mutató 4.* Akadémiai Kiadó, Budapest, 1967–1976.

T1.S.12.XIX.167 = Cím nélkül [A Tisza folyó Tiszadorogma és Tiszafüred közötti szakaszának szabályozási térképe]. 1845. – MNL Országos Levéltár S 11–15, 74, 84–86, 101, 105, 107, 115–116, 118, 139. Kormányhatósági fondokból kiemelt térképek. 17. sz.–20. sz. – S 12) Helytartótanácsi térképek. 18. sz.–1935. Div. XIX. Nr. 167.

T1.S.78.726/1–14 = Egyek. 1870. – MNL Országos Levéltár S 78–79. Kataszteri gyűjtemény. 1786–1948. – S 78) Térképek. 1786–1948. Nr. 726/1–14.

T1.S.78.726/15–45 = Egyek Hajdu vármegyei nagyközség kataszteri térképének másolata az 1910. évi mérnöki nyilvántartás szerint. 1913. – MNL Országos Levéltár S 78–79. Kataszteri gyűjtemény. 1786–1948. – S 78) Térképek. 1786–1948. Nr. 726/15–45.

T1.S.79.386/4 = Egyek nagyközség felvételi előrajzai az 1897. évi új felvételhez. 1897. – MNL Országos Levéltár S 78–79. Kataszteri gyűjtemény. 1786–1948. – S 79) Iratok. 19. sz.–20. sz. Nr. 386/4.

T9.DvT.7 = Geometrica delineatio praedii Ohat. 1750. – MNL Hajdú-Bihar Vármegyei Levéltár XV.1. Hajdú-Bihar Megyei Levéltár kéziratos térképeinek gyűjteménye. 1657–1969. – b) Debrecen szabad királyi város. 1750–1961. DvT. 7.

T9.DvT.8 = Specialis charta praedii Ohatiensis. 1750. – MNL Hajdú-Bihar Vármegyei Levéltár XV.1. Hajdú-Bihar Megyei Levéltár kéziratos térképeinek gyűjteménye. 1657–1969. – b) Debrecen szabad királyi város. 1750–1961. DvT. 8.

T9.DvT.12 = Geometrica delineatio praedii Mátá. 1752. – MNL Hajdú-Bihar Vármegyei Levéltár XV.1. Hajdú-Bihar Megyei Levéltár kéziratos térképeinek gyűjteménye. 1657–1969. – b) Debrecen szabad királyi város. 1750–1961. DvT. 12.

T9.DvT.15 = Cím nélkül [Az ohati puszták térképe]. 1760. – MNL Hajdú-Bihar Vármegyei

Levéltár XV.1. Hajdú-Bihar Megyei Levéltár kéziratok térképeinek gyűjteménye. 1657–1969. – b) Debrecen szabad királyi város. 1750–1961. DvT. 15.

T9.DvT.27 = Geometrica Delineatio Terreni Controversi inter Liberam et Regiam civitatem Debreczen, et Dominos Compossessores Füredienses... [1765]. – MNL Hajdú-Bihar Vármegyei Levéltár XV.1. Hajdú-Bihar Megyei Levéltár kéziratok térképeinek gyűjteménye. 1657–1969. – b) Debrecen szabad királyi város. 1750–1961. DvT. 27.

T9.DvT.45 = Geometrica delineatio praedii Ohat. 1777. – MNL Hajdú-Bihar Vármegyei Levéltár XV.1. Hajdú-Bihar Megyei Levéltár kéziratok térképeinek gyűjteménye. 1657–1969. – b) Debrecen szabad királyi város. 1750–1961. DvT. 45.

T9.DvT.67 = Mappa terreni praedii Ohat... 1788. – MNL Hajdú-Bihar Vármegyei Levéltár XV.1. Hajdú-Bihar Megyei Levéltár kéziratok térképeinek gyűjteménye. 1657–1969. – b) Debrecen szabad királyi város. 1750–1961. DvT. 67.

T9.DvT.68 = Mappa terreni praedii Ohat... 1788. – MNL Hajdú-Bihar Vármegyei Levéltár XV.1. Hajdú-Bihar Megyei Levéltár kéziratok térképeinek gyűjteménye. 1657–1969. – b) Debrecen szabad királyi város. 1750–1961. DvT. 68.

T9.DvT.227 = Cím nélkül [Ohat praedium határának vázlata]. [1810]. – MNL Hajdú-Bihar Vármegyei Levéltár XV.1. Hajdú-Bihar Megyei Levéltár kéziratok térképeinek gyűjteménye. 1657–1969. – b) Debrecen szabad királyi város. 1750–1961. DvT. 227.

T9.DvT.454 = Cím nélkül [Ohati praedium]. [1820]. – MNL Hajdú-Bihar Vármegyei Levéltár XV.1. Hajdú-Bihar Megyei Levéltár kéziratok térképeinek gyűjteménye. 1657–1969. – b) Debrecen szabad királyi város. 1750–1961. DvT. 454.

T9.DvT.472 = Az ohati praediumon... ki osztott földeknek rajzolatban való előadása. 1822. – MNL Hajdú-Bihar Vármegyei Levéltár XV.1. Hajdú-Bihar Megyei Levéltár kéziratok térképeinek gyűjteménye. 1657–1969. – b) Debrecen szabad királyi város. 1750–1961. DvT. 472.

T9.DvT.498 = Cím nélkül [Ohat puszta dűlő-térképe]. 1823. – MNL Hajdú-Bihar Vármegyei Levéltár XV.1. Hajdú-Bihar Megyei Levéltár kéziratok térképeinek gyűjteménye. 1657–1969. – b) Debrecen szabad királyi város. 1750–1961. DvT. 498.

T9.DvT.528 = Cím nélkül [Ohat puszta művelés alatt álló területeinek térképe]. 1825. – MNL Hajdú-Bihar Vármegyei Levéltár XV.1. Hajdú-Bihar Megyei Levéltár kéziratok térképeinek gyűjteménye. 1657–1969. – b) Debrecen szabad királyi város. 1750–1961. DvT. 528.

T9.DvT.553/1–2 = Cím nélkül [Az ohati határ térképe]. 1828. – MNL Hajdú-Bihar Vármegyei Levéltár XV.1. Hajdú-Bihar Megyei Levéltár kéziratok térképeinek gyűjteménye. 1657–1969. – b) Debrecen szabad királyi város. 1750–1961. DvT. 553/1–2.

T9.DvT.599 = Cím nélkül [Az ohati kaszálók térképe]. 1832. – MNL Hajdú-Bihar Vármegyei Levéltár XV.1. Hajdú-Bihar Megyei Levéltár kéziratok térképeinek gyűjteménye. 1657–1969. – b) Debrecen szabad királyi város. 1750–1961. DvT. 599.

T9.DvT.668 = Sz. Kir. Debreczen Nemes Váro-sa' birtokában lévő Tekintetes Nemes Zabolch Vármegyében kebelezett Ohati pusztán fekvő Erdőnek térképe. 1838. – MNL Hajdú-Bihar Vármegyei Levéltár XV.1. Hajdú-Bihar Megyei Levéltár kéziratok térképeinek gyűjteménye. 1657–1969. – b) Debrecen szabad királyi város. 1750–1961. DvT. 668.

T9.DvT.775/1–7 = Ohat eredeti térképe. 1852. – MNL Hajdú-Bihar Vármegyei Levéltár XV.1. Hajdú-Bihar Megyei Levéltár kéziratok térképeinek gyűjteménye. 1657–1969. – b) Debrecen szabad királyi város. 1750–1961. DvT. 775/1–7.

T9.DvT.816/10 = Ohati Puszta Meggyes részének térképe. 1869. – MNL Hajdú-Bihar Vármegyei Levéltár XV.1. Hajdú-Bihar Megyei Levéltár kéziratok térképeinek gyűjteménye. 1657–1969. – b) Debrecen szabad királyi város. 1750–1961. DvT. 816/10.

T9.DvT.841 = Ohat. [1880]. – MNL Hajdú-Bihar Vármegyei Levéltár XV.1. Hajdú-Bihar Megyei Levéltár kéziratok térképeinek gyűjteménye. 1657–1969. – b) Debrecen szabad királyi város. 1750–1961. DvT. 841.

T9.DvT.1282 = Cím nélkül [Az ohati legelő rajza]. 1866. – MNL Hajdú-Bihar Vármegyei Levéltár XV.1. Hajdú-Bihar Megyei Levéltár kéziratok térképeinek gyűjteménye. 1657–1969. – b) Debrecen szabad királyi város. 1750–1961. DvT. 1282.

T9.DvT.1305 = Cím nélkül [Az ohati és csegei határ részen bárányok számára kihalított legelő

vázlata]. 1868. – MNL Hajdú-Bihar Vármegyei Levéltár XV.1. Hajdú-Bihar Megyei Levéltár kéziratos térképeinek gyűjteménye. 1657–1969. – b) Debrecen szabad királyi város. 1750–1961. DvT. 1305.

T9.DvT.1346 = Ohati erdő 1871-iki vágás térképe. 1871. – MNL Hajdú-Bihar Vármegyei Levéltár XV.1. Hajdú-Bihar Megyei Levéltár kéziratos térképeinek gyűjteménye. 1657–1969. – b) Debrecen szabad királyi város. 1750–1961. DvT. 1346.

T9.DvT.1422 = Az Ohati 1879-ik évi vágás térképe. 1878. – MNL Hajdú-Bihar Vármegyei Levéltár XV.1. Hajdú-Bihar Megyei Levéltár kéziratos térképeinek gyűjteménye. 1657–1969. – b) Debrecen szabad királyi város. 1750–1961. DvT. 1422.

T9.DvT.1435 = Cím nélkül [Az ohati vízállásos területek rajza]. 1880. – MNL Hajdú-Bihar Vármegyei Levéltár XV.1. Hajdú-Bihar Megyei Levéltár kéziratos térképeinek gyűjteménye. 1657–1969. – b) Debrecen szabad királyi város. 1750–1961. DvT. 1435.

T9.DvT.1461 = Az ohati 1886-ik évi vágás térképe. 1885. – MNL Hajdú-Bihar Vármegyei Levéltár XV.1. Hajdú-Bihar Megyei Levéltár kéziratos térképeinek gyűjteménye. 1657–1969. – b) Debrecen szabad királyi város. 1750–1961. DvT. 1461.

T9.DvT.1505 = Hortobágy pusztája. 1899. – MNL Hajdú-Bihar Vármegyei Levéltár XV.1. Hajdú-Bihar Megyei Levéltár kéziratos térképeinek gyűjteménye. 1657–1969. – b) Debrecen szabad királyi város. 1750–1961. DvT. 1505.

T9.HmT.17 = Az egyeki tagosítás dűlőzési térképe. [1890]. – MNL Hajdú-Bihar Vármegyei Levéltár XV.1. Hajdú-Bihar Megyei Levéltár kéziratos térképeinek gyűjteménye. 1657–1969. – d) Hajdú vármegye. 1878–1969. HmT. 17.

T9.HmT.20 = Az egyeki tagosítás osztályozási térképe. 1895. – MNL Hajdú-Bihar Vármegyei Levéltár XV.1. Hajdú-Bihar Megyei Levéltár kéziratos térképeinek gyűjteménye. 1657–1969. – d) Hajdú vármegye. 1878–1969. HmT. 20.

T9.HmT.21 = Az egyeki tagosítás osztályozási térképe. 1895. – MNL Hajdú-Bihar Vármegyei Levéltár XV.1. Hajdú-Bihar Megyei Levéltár kéziratos térképeinek gyűjteménye. 1657–1969. – d) Hajdú vármegye. 1878–1969. HmT. 21.

T9.HmT.26 = Az egyeki tagosítás dűlőzési térképe. [1899]. – MNL Hajdú-Bihar Vármegyei Levéltár XV.1. Hajdú-Bihar Megyei Levéltár kéziratos térképeinek gyűjteménye. 1657–1969. – d) Hajdú vármegye. 1878–1969. HmT. 26.

T9.K.53 = Cím nélkül [A Hortobágy katonai térképe]. 1934. – MNL Hajdú-Bihar Vármegyei Levéltár XV.3. Hajdú-Bihar Megyei Levéltár katonai térképeinek gyűjteménye. 1890–1940. K. 53.

T9.K.67 = Csege. 1900. – MNL Hajdú-Bihar Vármegyei Levéltár XV.3. Hajdú-Bihar Megyei Levéltár katonai térképeinek gyűjteménye. 1890–1940. K. 67.

T9.Ny.52 = Cím nélkül [Tiszacsege vidékének térképe]. 1880. – MNL Hajdú-Bihar Vármegyei Levéltár XV.4. Hajdú-Bihar Megyei Levéltár nyomtatott térképeinek gyűjteménye. 1772–1977. Ny. 52.

T9.Ny.54 = Cím nélkül [Hortobágy Egyek felé eső területe]. 1880. – MNL Hajdú-Bihar Vármegyei Levéltár XV.4. Hajdú-Bihar Megyei Levéltár nyomtatott térképeinek gyűjteménye. 1772–1977. Ny. 54.

T9.Ny.76 = Cím nélkül [Tiszacsege]. 1900. – MNL Hajdú-Bihar Vármegyei Levéltár XV.4. Hajdú-Bihar Megyei Levéltár nyomtatott térképeinek gyűjteménye. 1772–1977. Ny. 76.

T10.FM.4 = A bogácsi erdőgondnoksághoz tartozó erdők átnézeti térképe. 1938. – MNL Heves Vármegyei Levéltár XV.1. Térképek gyűjteménye. 1704–1950. – b) Egri Főkapitány Magánlevéltárának térképei. 1704k.–1944. FM. 4.

T10.FM.21 = Cím nélkül [Egyek II. József-féle kataszteri felvétele]. [1788]. – MNL Heves Vármegyei Levéltár XV.1. Térképek gyűjteménye. 1704–1950. – b) Egri Főkapitány Magánlevéltárának térképei. 1704k.–1944. FM. 21.

T10.FM.22 = Delineatio possessionis Egyek cum omnibus suis appertinentiis. [1780]. – MNL Heves Vármegyei Levéltár XV.1. Térképek gyűjteménye. 1704–1950. – b) Egri Főkapitány Magánlevéltárának térképei. 1704k.–1944. FM. 22.

T10.FM.93 = A Méltóságos és Főtisztelendő Egri Főkapitány összes birtokainak földrajzi térképe. 1883. – MNL Heves Vármegyei Levéltár XV.1. Térképek gyűjteménye. 1704–1950. – b) Egri Főkapitány Magánlevéltárának térképei. 1704k.–1944. FM. 93.

- T10.FM.119 = Cím nélkül [A Tisza vízrajzi térképe Egyek és Dorogma térségében]. 1898. – MNL Heves Vármegyei Levéltár XV.1. Térképek gyűjteménye. 1704–1950. – b) Egri Főkáptalan Magánlevéltárának térképei. 1704k.–1944. FM. 119.
- T10.L.32 = Tekintetes Heves és Külső Szólnok törvényesenn egyesült Vármegyékbe helyeztetett Kócs Pusztának rajzolatya... [1841]. MNL Heves Vármegyei Levéltár latens térképei. 1693–1939. L. 32 (Eredeti jelzet: MNL Heves Vármegyei Levéltár VII.1. Az Egri Törvényszék iratai. 1728–1950 – a) Urbéri elkölönözési és tagosítási iratok. 1728–1944. 221/17).
- T10.T.117 = Ideal Charte des Theis Strohm und der Schiffahrts gegenstände in der Hevesser Gespanschaft, angefangen von Borsoder Gespanschaft. 1784–1790. – MNL Heves Vármegyei Levéltár Heves Megyei Levéltár törzsanyag térképei. 1734–1986. T. 117.
- T10.T.119 = A' Tisza folyó és árhatárának térképe Tekintetes Nemes Heves Vármegyében. 1845. – MNL Heves Vármegyei Levéltár Heves Megyei Levéltár törzsanyag térképei. 1734–1986. T. 119.
- T10.U.298 = ...Pusztá Kócs határának részes Térképe az 1842-ik évben végre hajtott arányosítás szerint ábrázolva a Pankotay György ágán lévő birtokosok illetményeit. 1857. – MNL Heves Vármegyei Levéltár Heves megye kéziratos térképei. U 298.
- T16.T.427 = Mappa partem terreni possessionis Csege... 1782. – MNL Szabolcs-Szatmár-Bereg Vármegyei Levéltár XV.1. Szabolcs és Szatmár megye levéltárának térképgyűjteménye. 1528–1950. T. 427.
- T16.T.428 = Cím nélkül [Ohat-pusztá térképe]. 1730. – MNL Szabolcs-Szatmár-Bereg Vármegyei Levéltár XV.1. Szabolcs és Szatmár megye levéltárának térképgyűjteménye. 1528–1950. T. 428.
- T16.T.429 = Pars mappae terreni Csegeiensis. 1820. – MNL Szabolcs-Szatmár-Bereg Vármegyei Levéltár XV.1. Szabolcs és Szatmár megye levéltárának térképgyűjteménye. 1528–1950. T. 429.
- T16.T.431 = Cím nélkül [Ohat-pusztá térképe]. 1820. – MNL Szabolcs-Szatmár-Bereg Vármegyei Levéltár XV.1. Szabolcs és Szatmár megye levéltárának térképgyűjteménye. 1528–1950. T. 431.
- T16.T.437 = Geometrica Delineatio Praedii Ohat. 1777. – MNL Szabolcs-Szatmár-Bereg Vármegyei Levéltár XV.1. Szabolcs és Szatmár megye levéltárának térképgyűjteménye. 1528–1950. T. 437.
- T16.T.438 = Mappa Terreni Praedii Ohat... 1788. – MNL Szabolcs-Szatmár-Bereg Vármegyei Levéltár XV.1. Szabolcs és Szatmár megye levéltárának térképgyűjteménye. 1528–1950. T. 438.
- ÚCsnT. = HAJDÚ MIHÁLY, *Újmagyarkori családneveink tára. XVIII–XXI. század*. Budapest, 2012.
- ÚMTsz. = B. LŐRINCZY ÉVA főszerk., *Új magyar tájszótár 1–5*. Akadémiai Kiadó, Budapest, 1979–2010.
- VADÁSZ 2000 = VADÁSZ ISTVÁN, Egyek történeti földrajza. In: BENCSIK JÁNOS szerk., *Egyek története*. Egyek önkormányzata, Egyek, 2000. 7–29.
- Vat. = *Monumenta Vaticana historiam regni Hungariae illustrantia*. Series I. Tom. 1–4. Budapest, 1887–1891.
- VR. = *Az időrendbe szedett váradi tüzesvaspróba-lajstrom az 1550-iki kiadás hű másával együtt*. KARÁCSONYI JÁNOS és BOROVSZKY SAMU közreműködésével kiadja a váradi káptalan. Budapest, 1903.
- Z. = NAGY IMRE–NAGY IVÁN–VÉGHÉLY DEZSŐ–KAMMERER ERNŐ–LUKCSICS PÁL szerk., *A zichi és vásonkeői gróf Zichy-család idősb ágának okmánytára 1–12*. Pest, majd Budapest, 1871–1931.
- ZELEINÉ 2012 = ZELEINÉ VÁRHALMI EDIT, *Így él a múlt. Egyeki emlékek 1920-tól 1956-ig*. Kézirat. Egyek, 2012.
- ZOLTAI 1935 = ZOLTAI LAJOS, *Debrecen vizei*. A Debreceni Múzeumbarátok Köre Kiadványai 1. Debrecen, 1935.
- ZOLTAI 1938 = ZOLTAI LAJOS, *Debreceni hal-mok, hegyek, egyéb mesterséges és természetes emelkedések ú. m. laponyagok, telkek, ülések, dombok, gerendek és hátak a város határában, valamint külső birtokain*. Debrecen, 1938.
- Zs. = MÁLYUSZ ELEMÉR szerk., *Zsigmondkori oklevéltár 1–2*. Budapest, 1951–1958. BORSA IVÁN–MÁLYUSZ ELEMÉR szerk., 3–7. Budapest, 1993–2001. BORSA IVÁN–C. TÓTH NORBERT szerk., 8–9. Budapest, 2003–2004. C. TÓTH NORBERT szerk., 10. Budapest, 2007.

A

B

C

D

1

2

3

4

5

Tiszadorogma

Ároktő

Rézház

Tisza

Biró-tó

Hamis-tó-fok

Görbe-ér

Görbe-ér fokja

Sebes-fok

Pap tava

(Hamis-tó)

Tiszadorogma

Tilaj

Tiszadorogma

Tisza

Dörögma-út

S

06

90

06

90

06

90

06

90

06

Sutyinos-fő

Váskapu

Moroivafok

Ó-fok

Pirces farka

Pirces-tanya

Losonczy-tanya

Nagy-gát

Nagy-gát-oldal

Kutas-fok

Szántás-fok

Sásas-fenék

B

90

06

90

06

90

06

90

T6

A

B

C

D

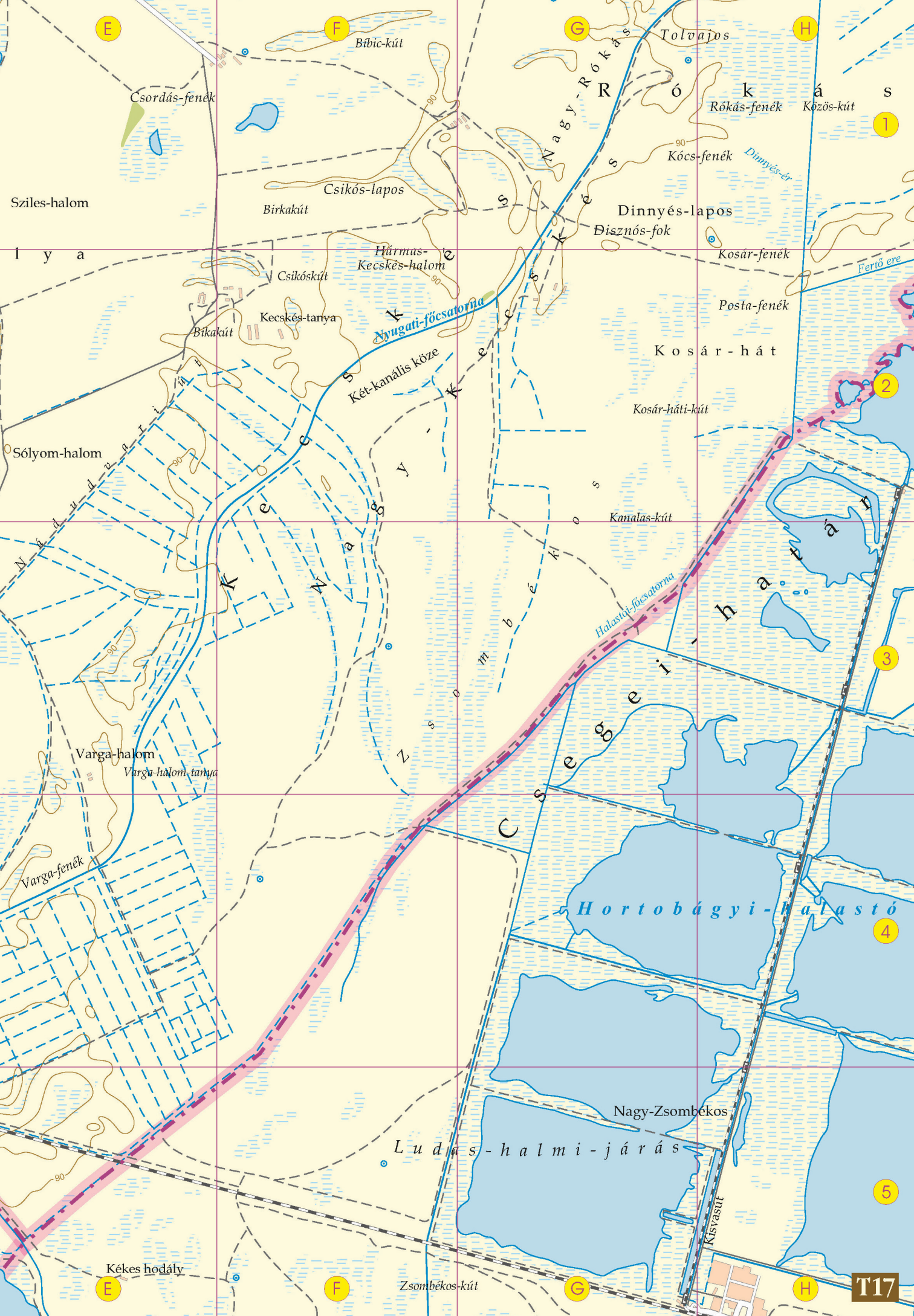
T6

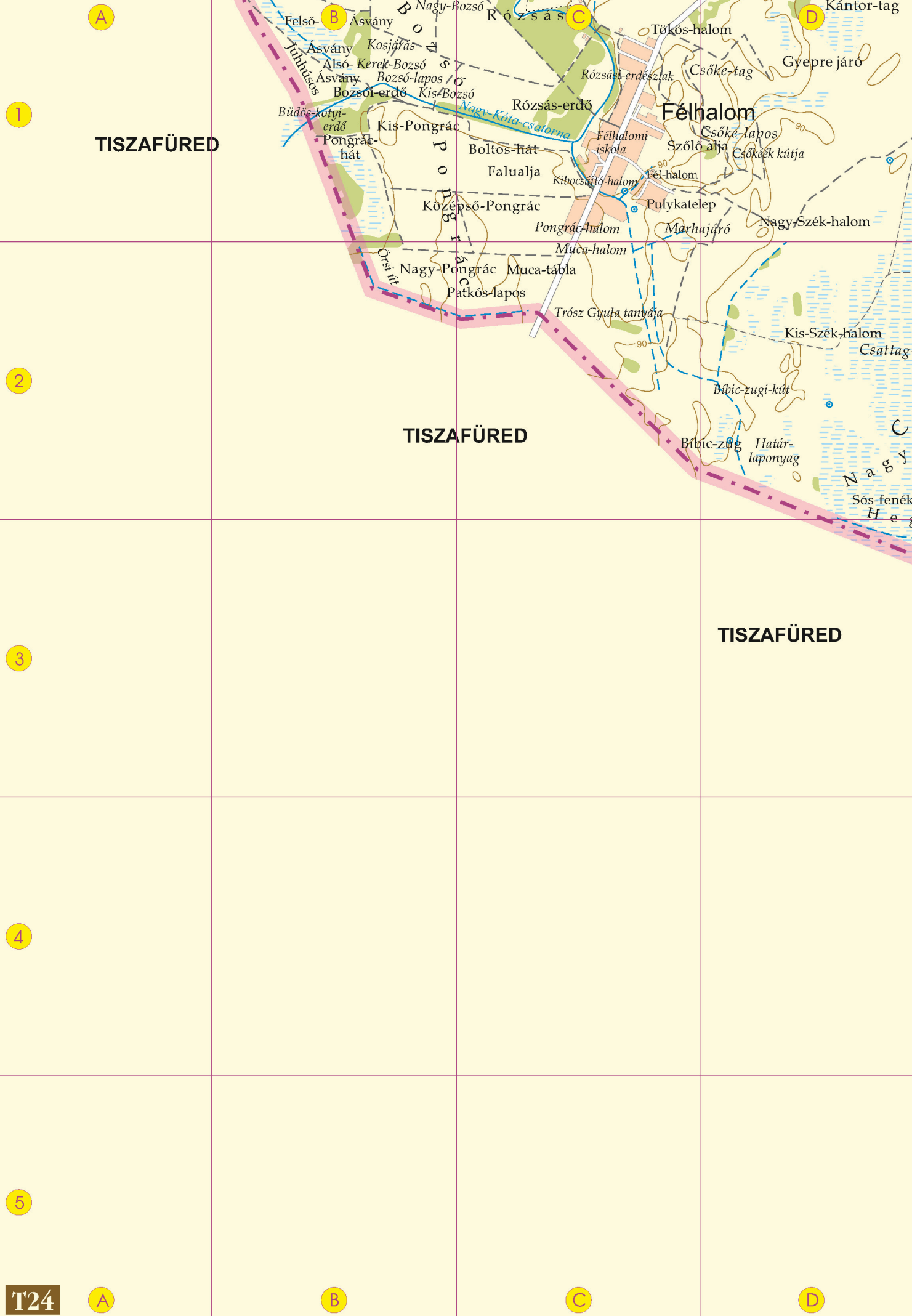
Pap tava tanya

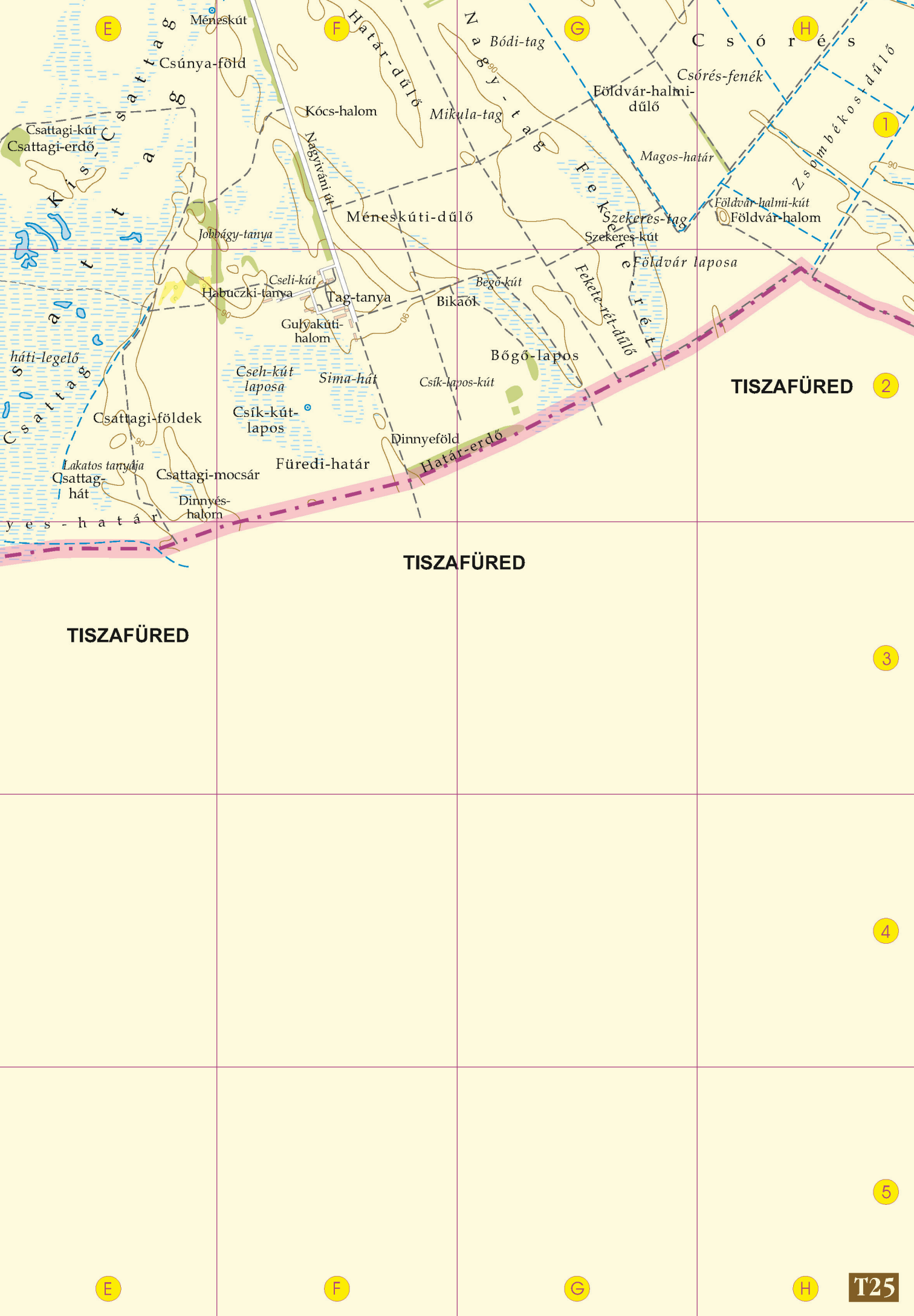
Kis Pap tava

M a d a r á s z ó - l a









E

F

G

H

1

2

3

4

5

E

F

G

H

T25

TISZAFÜRED

TISZAFÜRED

TISZAFÜRED

Ménéskút
Csúnya-föld
Csáttagi-kút
Csáttagi-erdő
Kócs-halom
Mikula-tag
Bódi-tag
Csórés-fenek
Földvár-halmi-dűlő
Magos-határ
Földvár-halmi-kút
Földvár-halom
Ménéskúti-dűlő
Szekeres-tag
Szekeres-kút
Földvár laposa
Jobbágy-tanya
Habuczki-tanya
Tag-tanya
Bégo-kút
Bikaók
Bógó-lapos
Csik-lapos-kút
Csékh-kút-lapos
Simu-hát
Dinnyeföld
Csáttagi-földek
Csik-kút-lapos
Füredi-határ
Határ-erdő
Lakatos tanyája
Csáttagi-mocsár
Dinnyes-halom
y e s - h a t á r



1
2
3
4
5

TISZAFÜRED

TISZAFÜRED

TISZAFÜRED

T26

A

B

C

D

Ohat

Nagy-Zombékos

Zombékos

Kis-Zombékos

Görbe-ér

Meggyes-lapos

Nagy-Meggyes-lapos

Meggyes

Nagy-Meggyes

Csonka-halom

Csonka-fenék

Parajos

Parajos-lapos

Füzes-fertő

Dögös

Hármas-határ

Füredi-határ

Pince-lapos-tó

Vesztett-állás

Derzsi-tavak

Fényes

Fényes kanyar

Derzsi-erdő

Derzsi-kút

Parajos

Parajos-halom

Parajos-lapos

Füzes-fertő

Dögös

Raszli-kút

Ohat

Nagy-Zombékos

Zombékos

Kis-Zombékos

Görbe-ér

Meggyes-lapos

Nagy-Meggyes-lapos

Meggyes

Nagy-Meggyes

Csonka-halom

Csonka-fenék

Parajos

Parajos-lapos

Füzes-fertő

Dögös

Hármas-határ

Füredi-határ

Pince-lapos-tó

Vesztett-állás

Derzsi-tavak

Fényes

Fényes kanyar

Derzsi-erdő

Derzsi-kút

Parajos

Parajos-halom

Parajos-lapos

Füzes-fertő

Dögös

Raszli-kút

Ohat

Nagy-Zombékos

Zombékos

Kis-Zombékos

Görbe-ér

Meggyes-lapos

Nagy-Meggyes-lapos

Meggyes

Nagy-Meggyes

Csonka-halom

Csonka-fenék

Parajos

Parajos-lapos

Füzes-fertő

Dögös

Hármas-határ

Füredi-határ

Pince-lapos-tó

Vesztett-állás

Derzsi-tavak

Fényes

Fényes kanyar

Derzsi-erdő

Derzsi-kút

Parajos

Parajos-halom

Parajos-lapos

Füzes-fertő

Dögös

Raszli-kút



Félhalom

Egyek
belterülete

T37

Magyar Nemzeti Helynévtár Füzetek 14.

A kiadvány a
MAGYAR NEMZETI HELYNÉVTÁR 3.
A BALMAZÚJVÁROSI JÁRÁS HELYNEVEI
című kötet Egyekre vonatkozó anyagait tartalmazza.

Készült a Magyar Tudományos Akadémia Nemzeti Kutatási Programok
Magyar Nemzeti Helynévtár Programja keretében,
a Debreceni Egyetem Magyar Nyelvtudományi Tanszékén.

A kötet a Magyar Tudományos Akadémia alapításának 200. évfordulója
tiszteletére jelent meg.



Helynévatlasz: Schwarcz Gyula
Légifotók: Civertan Grafikai Stúdió
Fotók: bojlistavak.hu, Czinege Melinda/HAON, Harangi Mária,
Hortobágyi Leader Egyesület, Hungaricana, E. Nagy Katalin

© Csepreginé Fehér Orsolya, E. Nagy Katalin, Szálkai Tamás 2025
© Debreceni Egyetemi Kiadó – Debrecen University Press, beleértve
az egyetemi hálózaton belüli elektronikus terjesztés jogát is, 2025

ISBN 978-963-615-299-4

Kiadja a Debreceni Egyetemi Kiadó, az 1795-ben alapított Magyar
Könyvkiadók és Könyvterjesztők Egyesülésének tagja.
dupress.unideb.hu

Felelős kiadó: Karácsony Gyöngyi
Technikai szerkesztő: Homoki-Mozga Evelin, Porczió Veronika
Borítóterv, tipográfia: Gacsályi Gábor
Készült a Kapitális Kft. nyomdájában.

