Hankusz Éva
Kocán Béla



# SZATMÁR MEGYE ÉSZAKI RÉSZÉNEK HELYNEVEI




Ukrajna
Csedreg
Halmi
Kökényesd
Túr
Nyírestanya
Magyarország
Újberek
Szárazberek
Újmikola
Kispeleske
Sándorhomok
Mikola
Nagypeleske
Kissár
Lázári


Ukrajna
Bocskó
Nagytarna
Avaspatak
Sellő
Ugocsakomlós
Ukrajna
Batarcs
Turcibányatelep
Halmihegy
Tamásváralja
Turc
olc
Nagygérce
Kisbábony
Kisgérce
Túrterebesisziőlőhegy
Túrterebes
Túr
Túrterebestelep

# MAGYAR NEMZETI HELYNÉVTÁR 2.
# SZATMÁR MEGYE ÉSZAKI RÉSZÉNEK HELYNEVEI

# Magyar Nemzeti Helynévtár 2.
# Szatmár megye északi részének helynevei

Hankusz Éva – Kocán Béla

A kötetet szerkesztette:
Győrffy Erzsébet
Hoffmann István
Porczió Veronika

Debreceni Egyetemi Kiadó
Debrecen University Press
2025

# Magyar Nemzeti Helynévtár

Szerkesztőbizottság:

Bába Barbara, Bárth János, Csomortáni Magdolna, Győrffy Erzsébet,
Kenyhercz Róbert, Kocán Béla, E. Nagy Katalin, Rácz Anita, Reszegi Katalin,
Szilágyi-Varga Zsuzsa, Tóth Valéria, Török Tamás

A kötet a Magyar Tudományos Akadémia Nemzeti Kutatási Programok
Magyar Nemzeti Helynévtár Programja keretében készült
a Debreceni Egyetem Magyar Nyelvtudományi Tanszékén.

A kötet a Magyar Tudományos Akadémia alapításának 200. évfordulója
tiszteletére jelent meg.




A kötet elkészítésében együttműködő partnerek voltak:
Néprajzi Múzeum
Országos Széchényi Könyvtár

Lektorálta:

Bába Barbara, Csomortáni Magdolna, Homoki-Mozga Evelin, Kovács Éva,
Szép Szilvia, Tóth Valéria

Helynévatlasz: Schwarcz Gyula
Légifotók: Szmutku György
Fotók: Habarics Ilona, Habarics Zsolt, Hankusz Éva, kastelyerdelyben.ro, Papp Attila Gyula –
Pappmédia Fotó & Videó, Varga Eszter Klára, Wikimedia

© Hankusz Éva, Kocán Béla, Schwarcz Gyula, Szendrei Ákos, Szilágyi-Varga Zsuzsa 2025
© Debreceni Egyetemi Kiadó – Debrecen University Press, beleértve
az egyetemi hálózaton belüli elektronikus terjesztés jogát is, 2025

ISBN 978-963-615-353-3 (print)
ISBN 978-963-615-354-0 (pdf)

Kiadja a Debreceni Egyetemi Kiadó, az 1795-ben alapított Magyar
Könyvkiadók és Könyvterjesztők Egyesülésének tagja.
dupress.unideb.hu
Felelős kiadó: Karácsony Gyöngyi
Technikai szerkesztő: Porczió Veronika
Borítóterv, tipográfia: Gacsályi Gábor
Készült a Kapitális Kft. nyomdájában.

# Tartalom


Előszó ..... 7

Batarcs község ..... 8
- Batarcs helynevei ..... 9
- Tamásváralja helynevei ..... 17
- Ugocsakomlós helynevei ..... 43

Halmi község ..... 48
- Halmi helynevei ..... 49
- Dabolc helynevei ..... 81
- Halmihegy helynevei ..... 95
- Kisbábony helynevei *(Kocán Béla, Szilágyi-Varga Zsuzsa)* ..... 103

Kisgérce község ..... 133
- Kisgérce helynevei ..... 133

Kökényesd község ..... 142
- Kökényesd helynevei ..... 143
- Csedreg helynevei ..... 173

Lázári község ..... 188
- Lázári helynevei ..... 189
- Kispeleske helynevei ..... 209
- Kissár helynevei ..... 231
- Nagypeleske helynevei ..... 245
- Sándorhomok helynevei ..... 263
- Szárazberek helynevei ..... 285

Mikola község ..... 304
- Mikola helynevei ..... 305

Nagytarna község ..... 332
- Nagytarna helynevei ..... 333
- Avaspatak helynevei ..... 343
- Bocskó helynevei ..... 349

Turc község ..... 352
- Turc helynevei ..... 353
- Nagygérce helynevei ..... 367

Túrterebes község ..... 376
- Túrterebes helynevei ..... 377
- Túrterebesisződhegy helynevei ..... 427

Földrajzi köznevek *(Bába Barbara)* ..... 439

Források *(Hlavacska Edit, Kenyhercz Róbert)* ..... 445

Helynévmutató ..... 459

Helynévatlasz ..... 487

# Előszó

A Magyar Tudományos Akadémia által támogatott Magyar Nemzeti Helynévtár Program azt a célt tűzte ki maga elé, hogy a magyar nyelvterületen ma és egykor használatos helyneveket összegyűjtse és közreadja.

A helynevek (másképpen földrajzi nevek) a mindennapi nyelvhasználat fontos elemei, amelyeket a környezetünkről beszélve nem nélkülözhetünk. Az egyén szókincsében az őt közvetlenül körülvevő helyek megnevezései nagy számban vannak jelen, térben távolodva ez a helynévháló egyre ritkább lesz. A mai nyelvben meglévő helyneveket ezért minden egyes településen az azt jól ismerő lakosoktól kell összegyűjteni: ezek feldolgozásával állíthatók össze az adott települések helynévtárai.

A helynevek – mint a nyelv más elemei is – ezekben a kisebb-nagyobb közösségekben nemzedékről nemzedékre hagyományozódnak tovább, történetük többnyire sok évszázados, olykor akár évezredes múltra tekint vissza. A helynevek ezért a tudományos megismerés számára is fontos forrást jelentenek. A nevek az azokat adó és használó közösségek történetére vonatkozóan gyakran olyan lényeges ismereteket is hordoznak magukban, amelyek máshonnan nem szerezhetők meg, és amelyek nagy részét ma már csak tudományos módszerekkel lehet felderíteni.

A helynevek tudományos forrásértéke szorosan összekapcsolódik a magyarság múltjának, benne a magyar nyelv történetének sajátos forrásadottságaival is. A magyar írásbeliség – amely lényegében egyidős a magyarság Kárpát-medencei történetével – legrégebbi emlékei latin nyelven íródtak, de nagy számban tartalmaznak magyar nyelvű elemeket, közöttük is főképpen helyneveket. S minthogy ezáltal a helynevek a magyar nyelvtörténet legjobban, legmesszebbre visszanyúlóan dokumentált elemei közé tartoznak, a magyarság történetével foglalkozó tudományok egész sora számára nélkülözhetetlen forrásként szolgálnak.

A Magyar Nemzeti Helynévtár a fentiekből következően az élőnyelvi helynévkincs összegyűjtése és dokumentálása mellett arra is vállalkozik, hogy a történeti forrásokban szereplő helynévi adatokat is feldolgozza. A mai és a régi nevek együttes vizsgálata segítségünkre van mind az egykori, mind pedig a ma használatban lévő névformák magyarázatában, keletkezési körülményeik megvilágításában, változási folyamataik követésében.

A Magyar Nemzeti Helynévtár kötetei a magyar helynévkincset a nyelvterület egyes részeire összpontosítva, településenkénti elrendezésben adják közre, és az egyes helyeket jelölő névformákat – mint a szókészlet elemeit általában is – szótári formában elrendezve mutatják be (a szótárak felépítéséről az alábbi helyen lehet tájékozódni: https://mnhp.unideb.hu/kutatasi_segedletek/modszertani_segedletek/utmutato_a_szotar_szerkesztesehez.pdf). A települések helynévanyagát rövid településtörténeti áttekintés vezeti be, valamint tájékoztató található a településeken folyt helynévgyűjtő munkálatokról is.

A helynevekben előforduló földrajzi közneveket – mint a helynevek legjellemzőbb alkotóelemeit – külön listában adjuk közre. Ugyanígy szerepel a felhasznált források jegyzéke is. Az egyes köteteket helynévmutató és az adott térség helynévatlasza zárja.

Őszintén reméljük, hogy a Magyar Nemzeti Helynévtár hozzájárul nyelvi-kulturális örökségünk e fontos részének, a magyar helynévkincsnek a jobb megismeréséhez, történeti múltjának feltárásához, és ezzel elősegíti a helynevek továbbhagyományozódását is. A helynevek sajátos szerepéből adódóan pedig mindezzel a magyar nyelvhasználók nyelvi otthonosságérzetének az elmélyítését is szolgálja.

A Magyar Nemzeti Helynévtár második kötete a romániai Szatmár megye 9 községe 24 településének helyneveit tartalmazza: 3755 szócikkben 5712 helynév 12 059 adatát mutatja be.

A községek magyar élőnyelvi anyagot tartalmazó helynévszótárait önálló füzetekben is megjelentetjük.

A kötet tartalma a https://mnhp.unideb.hu/kiadvanyok_mnh.php weboldalon is megtalálható, adatbázisként pedig elérhető a https://mnh.unideb.hu/ weboldalon.




BATARCS
**Magyarország katonai felmérése**




# Batarcs helynevei

## Történeti háttér

A település az Avas hegység nyugati részének északi lejtőjén megtelepült falvak közé tartozik. A román–ukrán határvonal legészakibb részén fekszik. Első írásos említése 1378-ból származik. A falu területe már a 13. század végén a nyalábvári királyi erdőuradalomhoz tartozott. Mivel Bábony 1319-es határbejárása nem tesz róla említést, Batarcs alapítása 1320 és 1378 közé tehető. A korabeli környező településekkel együtt Batarcs az uradalom román településeként *(possessiones valachales)* szerepel. A nyalábvári uradalmat I. Lajos király a Moldvából származó Szász vajda fiainak, Drág és János vajdáknak adományozta. 1399-ben Perényi Péter birtokába került, ezt követően zálogként a Báthoriak és a Drágfiak használatába tartozott, de 1471-ben ismét Perényi János kezébe ment vissza.

Annak ellenére, hogy Batarcs és az Avas északi lejtőin kialakult falvak a 14–15. században mindvégig román településekként szerepeltek az összeírásokban, lakosságuk ekkor román és ruszin nyelvű lehetett. A térségben a románság déli, a ruszinság pedig északi irányból terjeszkedett, és köztük elszórtan magyar vagy részben magyar lakosságú települések léteztek. Az 1661-es tatárdúlás, majd a 17–18. századi további román betelepülés hatására a ruszin és a magyar nyelvhasználat jelentősen visszaszorult. Az 1773-as úrbérrendezésben azt rögzítették, hogy a falu lakosai román nyelven beszélnek, de a magyar nyelvet is értik.

Batarcs lakosai elsősorban agrártermeléssel és piacolással foglalkoztak. Főleg búzát, zabot, rozst, kölest, valamint gyümölcsöt termeltek.

A valamikori nyalábvári (később nagyszőlősi) uradalom legtöbb települése a 20. század elejéig a Perényi család bárói ágának tulajdonában volt. Rövid időre más családok, köztük Batarcs esetében a 18. század végén néhány évtizedre például gr. Teleki Jánosné leszármazottjai is a település részbirtokosai voltak. A 19–20. század fordulóján a Perényiek helyett a Sróth, Landó és Gottlieb családok lettek a falu legnagyobb birtokosai. 1910-ben Galíciából származó német családok telepedtek le a településen, akik nem integrálódtak be a falu társadalmába, és többségük 1944-ben a front elvonulásával távozott, az ottmaradókat pedig a Szovjetunióba deportálták.

A falu egyetlen, eredetileg görögkatolikus, ma ortodox temploma 1865 és 1890 között épült.

Az 1913-as helységnévtár alapján a településen 348 ház állt, területe 5379 kh volt. Batarcs 1920-ig Ugocsa vármegye Tiszántúli járásához tartozott, majd Romániában előbb Szatmár megye, később, 1950-től Nagybánya (Máramaros) tartomány, 1968-tól pedig Szatmár megye részét képezte. Községközpontként Sellővel, Ugocsakomlóssal és Tamásváraljával együtt alkot egy községet.

A település lakossága 1880 és 1977 között kétszeresére növekedett, majd 1992-ben elérte az eddigi legnagyobb lakosságszámát, ami ekkor 2341 fő volt. 2011-ben 2199 lakossal bírt. A falu

nemzetiségi összetétele a románság fokozatos aránybeli növekedését mutatja. Míg 1910-ben a lakosok 70%-a román, 10%-a magyar és kb. 20%-a német nemzetiségű volt, 1920-ra a magyarság rovására megnőtt az egyéb kategóriába (10%) sorolt népesség aránya. Ezek az arányok az 1941-es népszámlálás adataiban is megmaradtak, a 20. század második felében pedig a románság aránya tovább növekedett. 2011-ben a település lakosságának 99%-a román nemzetiségű volt. A nemzetiségi arányokkal együtt a felekezeti megoszlás is változott. A 20. század első felében a falu lakosságának a 75%-a görögkatolikus, 10%-a római katolikus, 12%-a izraelita, 2%-a református vallású volt, a század végére az ortodox felekezet vált általánossá.

**Irodalom**

*A Magyar Szent Korona Országainak Helységnévtára.* Magyar Kir. Központi Statisztikai Hivatal, Budapest, 1913.

Csánki Dezső, *Magyarország történelmi földrajza a Hunyadiak korában 1–3., 5*. Budapest, 1890–1913.

Fényes Elek, *Magyarország geographiai szótára, mellyben minden város, falu és puszta, betűrendben körülményesen leiratik 1–4.* Pest, 1851.

Komáromy András, Nyalábvár és uradalma. *Századok 28* (1894), 492−519.

Maksay Ferenc, *Magyarország birtokviszonyai a 16. század közepén 1–2.* Akadémiai Kiadó, Budapest, 1990.

Szabó István, *Ugocsa megye. Magyarság és nemzetiség.* Tanulmányok a magyar népiségtörténet keretéből I/1. Magyar Tudományos Akadémia, Budapest, 1937.

Vályi András, *Magyar országnak leírása 1–3.* Buda, 1796–1799. Hasonmás kiadás. Somorja, 2003.

Varga E. Árpád, *Erdély etnikai és felekezeti statisztikái a népszámlálási adatok alapján 1852–2011.* URL: https://nepszamlalas.adatbank.ro/

Szendrei Ákos

## Élőnyelvi adatok

A településen a magyar anyanyelvű lakosság elenyésző száma miatt élőnyelvi gyűjtés nem folyt. A szórványosan előforduló mai helynevek a környező települések magyar lakosságától valók. A történeti forrásokból a magyar helyneveket közöljük.

## Helynévtár

**Batarcs 1.** 2025: *Batarcs, Batarcson, batarcsi,* 2008: *Batarcs,* 2000: *Batarcs,* 1944: *Batarcs,* 1941: *Batarcs,* 1937: *Batarcs,* 1934: *Batarcs,* 1926: *Batarcs,* 1921: *Batarcs,* 1918: *Batarcs,* 1913: *Batarcs,* 1907: *Batarcs,* 1898: *Batarcs,* 1889: *Batarcs,* 1884: *Batarcs,* 1877: *Batarcs,* 1873: *Batarcs,* 1864: *Batarcs, Batarcson, Batarcsi, Batarcsí | Ezen község lakossai oláhok. 1848k év óta számosan túdnak magyarúl beszélni. | Itt oláhok laknak; nevezetét a' a'rajta végig foljó pataktól vette.* 1859–1860: *Batárcs,* 1857: *Batárcs,* 1854: *Batarcs,* 1851: *Batarcs,* 1844: *Batárcs,* 1842: *Betercs,* 1839: *Batarcs | Földje 's rétje termékeny; erdeje van.* 1832: *Batárts,* 1828: *Batarcs,* [1822]: *Batárcs,* 1808: *Batárcs,* 1806: *Batárcs,* 1802–1811: *Batarts,* 1802: *Batarcs,* 1796: *Batarcs | Elegyes oláh falu, Ugotsa Vármegyében, lakosai katolikusok, de többen ó hitűek, földes Ura Báró Berényi Uraság.* 1786: *Batarcs,* 1786: *Battarcsch,* 1784: *Batarcs,* 1773: *Batarcs,* 1747: *Batárcs,* [1740 k.]: *Batorcs,* 1725: *Batarcs,* 1696: *Batarcs,* 1690: *Batarcs,* 1620: *Batarch,* 1618: *Batharcz,* 1606: *Batarcz,* 1598: *Batarcz,* 1580: *Batárch,* 1572: *Batharch,* 1556: *Batharch,* 1553: *Batarchy,* 1499: *Batharcz,* 1479: *Batharch,* 1478: *Batharcz,* 1471: *Batharch,* 1455: *Batarch,* 1454: *Batharch,* 1450: *Batharch,* 1430: *Batharso, Bathársd, Batarsch, Batharch,* poss., 1405: *Batarch,* 1378: *Bathorcz,* 1378: *Batharch.* — Település Szatmár megye északi határszélén, a Batarcs patak partján. Román neve *Bătarci.* Szomszédos települései északon Ugocsakomlós, keleten Turc és Turcibányatelep, délen Tamásváralja, nyugaton az ukrajnai Szőlősgyula. A településnév legkorábbi említése a 14. század második feléből való, adatai között több romlott, illetve



A település nevének legrégebbről fennmaradt lejegyzése (DL. 26566)

tévesen lejegyzett formát találunk. A település nevét a *Batarcs* patakról kapta. Ezt jelzi Pesty Frigyes közlése is: „nevezetét a' a'rajta végig foljó pataktól vette". — AH., ComMarmUg. 164, Cs. 1: 431, Dávid 2001: 504, DL. 26566, 70858, 70896, 70952, 70956, 70961, 71074, 81818, DocVal. 282, ÉGy. (Halmihegy), EH., EKFT., E 156/15: 58, E 156/65: 55, E 158/48: 501, E 158/61: 431, E 158/64: 927, 1230, 1273a, 1341, Fényes 1840/4: 419, Fényes 1851, Gönczy, Görög, HKFT., Hnt., Kocán 2022: 52–53, Korabinszky 1786: 36, LexLoc. 283, Lipszky, Map., Lipszky, Rep., MaKF., MKFT., Notitiae 418, Perényi 203–204, 234, 260, 261, 262, 263, 264, 277, Pesty 1864/57: 422a, 422b, 424b, 426b, Szabó 1937: 291, Szirmay 1805: 107, 152, 153, SzMHn. 1: 87, T.SzUB1934, T1.S.11.303/1, T1.S.11.1674/1, T1.S.12.XIII.10, T1.S.101.683/6, T16.T.420, T21.TK.1084, T22.B.IX.a.9, T22.B.IX.a.12, T22.B.IX.a.2268, T22.B.IX.a.2546, T22.B.XV.c.500/2, Vályi 1: 139, Zs. 2/1: 443, 444.

**Bătărcel-patak** lásd **Batarcs 2.**

**Batarcs 2.** 2008: *Batarcs,* 1944: *Batarcs,* 1941: *Batarcs,* 1918: *Batarcs p[atak],* 1915: *Batarcs p[atak],* 1884: *Batarcs p[atak],* 1859–1860: *Batár* [ɔ: *Batárcs*] Bach, 1836: *Bătărcel-patak,* 1805: *Batarcs,* 1784: *Batorcs pat[ak],* 1584: *Hidegh forras pathaka* aliter *Thekeres pathaka, Thekeres Patak* aliter *Batharch,* 1396: *Batharch.* — A Batár folyó bal oldali mellékága, amely Szatmár megye északi részén ered, a település keleti határában. Az első történeti adata a település nevénél későbbről, a 14. század végéről való, ennek ellenére a víznevet tekinthetjük az elsődlegesnek. A pataknév a *Batár* víznévből alakult az eredetileg kicsinyítő funkciójú magyar *-cs* helynévképzővel. Kniezsa István a *Batarcs* eredetét ismeretlennek véli. A 18. század végétől ***Batarcs-patak*** formában is említik. A ***Bătărcel-patak*** előtagjaként a román névforma áll. Korábban ***Tekeres-patak, Tekeres pataka*** néven is ismerték, ennek előtagja bizonyára a vízfolyás kanyargó medrére utal. A ***Hideg-forrás pataka*** megnevezést hideg vízű forrása miatt kaphatta. Vö. Kis-Batár. Lásd Batár-víz (Ugocsakomlós). — Bényei 2012: 117, DocVal. 490, ÉGy. (Feketeardó, Gyula), EKFT., FNESz., HKFT., Kniezsa 1944/1: 276, MaKF., MKFT., Perényi 112, Szabó 1937: 495, Szirmay 1805: 152, SzMHn. 1: 87, T22.B.IX.a.2268, T22.B.XV.c.500/2, T23.T.365. — T6-A3.

**Batarcs-patak** lásd **Batarcs 2.**

**Bisztre** 2025: *Bisztre.* — Terület, amely a Grapa egyik része. A név egy szláv **Bisztre* ~ **Bisztra* vízfolyásnévből keletkezhetett. Tövéhez lásd az ukrán *бистра* 'sebes' melléknevet, amely víznevek alapjául gyakran szolgálhatott. A terület névadói szlávok (ukránok) és magyarok egyaránt lehettek. — ÉGy. (Halmihegy), Kocán 2022: 63, Sebestyén 2017: 34–35, 2020: 121.

**Bogácse** 1864: *Bogácze.* — Hely a település határában. Pontosabban nem lokalizálható. A név eredete bizonytalan. Alapja egy magyar *Bogács* forma is lehet, amely vagy egy hasonló alakú személynévből, vagy a *bogáncs* növénynévből jött létre. Hangalakja alapján esetleg a románba átkerült névforma lehet. — Hoffmann 2013: 20–22, Pesty 1864/57: 438a.

**Bokor-domb** 1836: *Bokor-domb.* — Domb a település határában. Helyét pontosabban nem ismerjük. Az előtag utalhat a hely növényzetére, de személynév is lehet. Vö. Bokor-völgy. — SzMHn. 1: 87.

**Bokor-völgy** 1836: *Bokor-völgy.* — Völgy a település határában. Helyét pontosabban nem ismerjük. Talán a Bokor-domb szomszédságában kereshető. Az előtag utalhat a hely növényzetére, de személynév is lehet. — SzMHn. 1: 87.

**Bolhás** 2008: rom. *Bălhaşi,* 1884: *Balhás.* — Kiemelkedés a település keleti határában, a Batarcs patak jobb oldalán. A név bizonyára a *bolha* főnév nyelvjárási *balha* alakjának *-s* képzős származékaként jött létre. Később nem adatolható. A *Bălhaşi* román névforma, amely a magyar előzményre vezethető vissza. Lásd Blahovo (Avaspatak).— HKFT., KMNySz., SzMHn. 1: 87, ÚMTsz. — T6-C3.

**Gödrös** lásd **Nagy-Grapa**

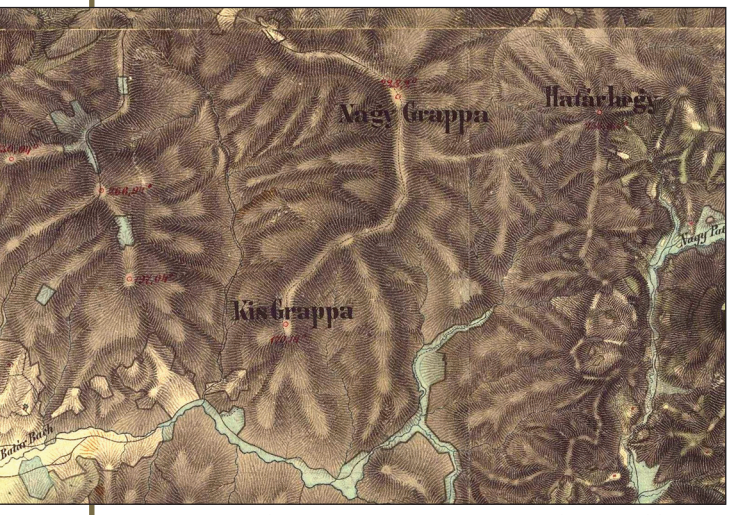


A Határ-hegy a Kis- és a Nagy-Grapával a második katonai felmérés térképén

**Grapa** 2025: *Grapa, Grapába ~ Nagy-erdőü* | *Van az a Nagy-erdőü, Grapa. Az a neve, Grapa.* | *Nagyapámnak vóut, van erdőüréisz benne.* | *Grapába vóut három megnevezet terület, ami... Nyágóu, Herinkcse, Bisztre. Ez a neve.* — Erdővel borított kiemelkedés a település északkeleti határszélében. A név román eredetű; vö. rom. *groapă* 'gödör'. ***Nagy-erdő*** néven is említik. Részei a Kis-Grapa és a Nagy-Grapa. — Dicț. 226, ÉGy. (Halmihegy), SzMHn. 1: 87. — T6-C2.

**Határ-hegy** 1859–1860: *Határ hegy.* — Kiemelkedés a település északkeleti határában, amely átnyúlik Nagytarna és Turc területére is. A név előtagja arra utal, hogy a kiemelkedésen húzódott a fenti települések határvonala. — MKFT. — T3-G5H5, T6-D1, T7-E1.

**Hegyu** 1864: *Hegyu.* — Hely a település határában. Pontosabban nem lokalizálható. Bizonyára román nyelvű helynévi forma. A név alapját a magyar *hegy* főnév vagy esetleg a belőle alakult *Hegy* helynév adhatja. — Pesty 1864/57: 438a.

**Herinkcse** 2025: *Herinkcse.* — Terület, amely a Grapa egyik része. A név eredete bizonytalan, talán a szomszédos Máramaros megyei *Herincse* településnévvel azonos módon keletkezett: ezt Kiss Lajos nyomán Sebestyén Zsolt egy régi ukr. *Horínecь* személynév birtoklást kifejező *-j(a)* képzős alakjának tekinti. — ÉGy. (Halmihegy), Sebestyén 2020: 151–152.

**Hideg-forrás pataka** lásd **Batarcs 2.**

**Hodor-liget** 1479: *Hodorliget,* 1478: *Hodorlygeth,* s. — Középkori forrásokban említett erdő a falu határában. A név előtagja bizonytalan eredetű. Kniezsa István többféle névfejtési lehetőséget vázolt fel, eszerint lehet személynévi eredetű, és a szláv *Godislav* > *Godur* > rutén *Hodur* személynévből való. Esetleg a magyar *hódor* 'fehérfoltos, hódos, hóka' szóból is eredhet, Szabó szerint ez utóbbi származtatást megerősíti a *Szár-Bábony* erdőnév, mivel az is a színe után van elnevezve, érvelését gyengíti azonban, hogy a *szár* az adott névben 'kopasz' jelentésben szerepel. Az előtag etimonja akár a *Hodos* víznévvel is összefüggésbe hozható, s ez esetben romlott lejegyzésű forma. Kniezsa is utal erre, ugyanis a szomszédos Tamásváralja határában csörgedezik a Hodos nevű patak. Utótagja a *liget* 'kisebb, ritkás erdő, berek; mező, rét' jelentésű földrajzi köznév. — FKnT., Perényi 279, Szabó 1937: 294, C. Tóth 2006: 64, ÚCsnT. *Hodor.*

**Kakas-hegy** 1941: *Kakas-h[egy],* 1884: *Kakas hegy, (Kokos) hegy,* 1870: *Kakas hegy, Kakashegy,* 1864: *Kakas hegy, Kakashegy,* 1859–1860: *Kakashegy,* 185[1]: *Kakas hegy.* — Kiemelkedés a település északnyugati határszélében, amely a Batarcs patak bal oldalán fekszik az ukrajnai Hömlőc és Sellő, valamint Ugocsakomlós határával érintkezően. A név előtagja utalhat az ottani élővilágra, de inkább talán személynév lehet. A *Kakas* családnév a történelmi Ugocsa vármegye környező településeinek történeti családnévanyagában is szerepel: 1429: *Kakas,* 1513: Petro *kakas,* 1567: *Kokas,* 1743: *Kakas.* — N. Fodor 2010: 126, HKFT., MaKF., MKFT., Pesty 1864/57: 428b, 440b, 444a, Szabó 1937: 373, 497, 526, T17.T.173, T22.B.IX.a.2269, T23.125.1.3651. — T5-G2.

**Kat-völgy** 1864: *Katvölgy.* — Hely a település határában. Pontosabban nem lokalizálható. A név előtagjának eredete ismeretlen. A környék magyar helynévanyagában a *völgy* utótaggal alkotott helynevek előtagja változatos névadási indítékot mutat, de ezek között jellemző típus a családnévi előtaggal alkotott névforma. A közeli Szászfalu határában *Kara-völgy* ismeretes (185[1]: *Kara völgy*), amelynek előtagja családnév. Esetleg az is elképzelhető, hogy az itteni név ezzel azonos, írásban eltorzult forma. — T23.125.1, T23.125.1.3651.

**Kincses-hegy** lásd **Pince-hegy**

**Kis-Batár** 1941: *Kis Batár.* — A Batarcs patak egy szakaszának a neve a település nyugati határában, a Kakas-hegy lábánál. A név utótagja a *Batár* folyónév. A névadás indítéka talán az lehet, hogy a folyó ezen szakasza közelebb van a Batár főágához. — MaKF. — T5-G2.

**Kis-Grapa** 1859–1860: *Kis Grappa.* — Kiemelkedés a település keleti határában, amely a Bolhás mellett északra fekszik. A Grapa kisebbik része. Vö. Nagy-Grapa. — MKFT. — T6-C2D2.

**Kopasz-Bábony** 1859–1860: *Kaposz Babony,* 1479: *Zarbabon,* s., 1478: *Zarbabon,* s. — A település délkeleti határában említett erdő, illetve hegy. A név előtagja a *kopasz* 'kopár' melléknév, utótagja pedig a *Bábony* hegynév, amelynek egyes részeit külön nevekkel is megjelölik. A korábbi ***Szár-Bábony*** névforma előtagja ugyanezt a névadási szemléletet tükrözi, ennek előtagja a *szár* 'növényzet nélküli, tar (hegy stb.)' melléknév. Vö. Középső-Bábony. — MKFT., Perényi 279, Szabó 1937: 294, TESz. *szár*[1], C. Tóth 2006: 64. — T6-B3.

**Középső-Bábony** 1859–1860: *Közepsö Babony.* — Kiemelkedés a település délkeleti határában, a Kopasz-Bábony és a Turcon lévő Nagy-Bábony között húzódik. A Bábony hegy középen fekvő része. A katonai felmérések anyagában a Középső-Bábony és a Kopasz-Bábony összefoglaló neve a Magura. Vö. Mislocsina. — MKFT. — T6-C4.

**Kürt hegyese** 1941: *Kürt hegyese.* — Kiemelkedés a település belterületének keleti részén a Batarcs jobb partján. A név előtagjának magyarázata bizonytalan, de feltételezhetően a *kürt* 'marhaszarvból készült fúvós hangszer; kémény; füstfogó; kályhacső' főnévvel függhet össze. Emellett az előtag személynévi eredete sem zárható ki. Az utótag a *hegyes* 'kicsúcsosodó hegyrész' jelentésű földrajzi köznév birtokos személyjeles alakja. — FKnT., FNESz. *Kürt, Kürtös,* MaKF., RMCsSz. *Kürt,* ÚESz. — T6-B2.

**Lapos-láb** 1836: *Laposláb.* — Hely a település határában. Pontosabban nem lokalizálható. A névben bizonyára a *láb* 'dűlő vagy annak egyik része' jelentésű földrajzi köznév szerepel. — FKnT., SzMHn. 1: 87.

**Magura 1.** 2008: *Măgura,* 1941: *Magura,* 1884: *Magura,* 1784: *Mogura.* — Kiemelkedés a település délkeleti határában a Batarcs patak bal partján. A Középső-Bábony és a Kopasz-Bábony területét foglalja magába. A hegynév nyelvi hovatartozása nehezen tisztázható, mivel Batarcs a román, a szláv (ruszin, ukrán) és a magyar nyelvhatáron fekszik, és a név alapjául szolgáló földrajzi köznév mindegyik érintett nyelvben megtalálható: vö. rom. *măgură* 'domb, magaslat; kunhalom', ukr. nyelvjárási *магура* 'magas hegy', m. nyelvjárási *magura* 'hegy'. Kiss Lajos a magyar *Magura* hegynevet a románból eredezteti. Vö. Magura 2., Magura alja. — Bakos 1982: 448, 469, Dicţ., EKFT., FNESz., HKFT., Lucsik 2014: 314, MaKF., SzMHn. 1: 87. — T6-C4B4.

**Magura 2.** 1941: *Magura,* 1884: *Magura.* — Kiemelkedés a település keleti határszélében, a Batarcs patak forrásvidékén. A források az ugyancsak *Magura* nevet viselő hegytől elkülönülő helynek tüntetik fel. Nyelvi hovatartozása nehezen tisztázható. Vö. Magura 1. — HKFT., MaKF. — T6-D3.

**Magura alja** 1941: *Magura alja,* 1884: *Magura alja.* — Terület a település délkeleti részén, a Magura kiemelkedés nyugati lábánál. A név a kiemelkedés alatt fekvő sík területet jelöli. — HKFT., MaKF. — T6-B3.

**Mislocsina** 1864: *Mizslócsi,* 1784: *Mislocsina.* — A település délkeleti határában említett hely. Talán azonos a Középső-Bábony területével. A név eredete ismeretlen, végződése alapján szláv eredetűnek tűnik, de a regionális rom. *mijlocin* 'középső' lexémával is összefüggésbe hozha-

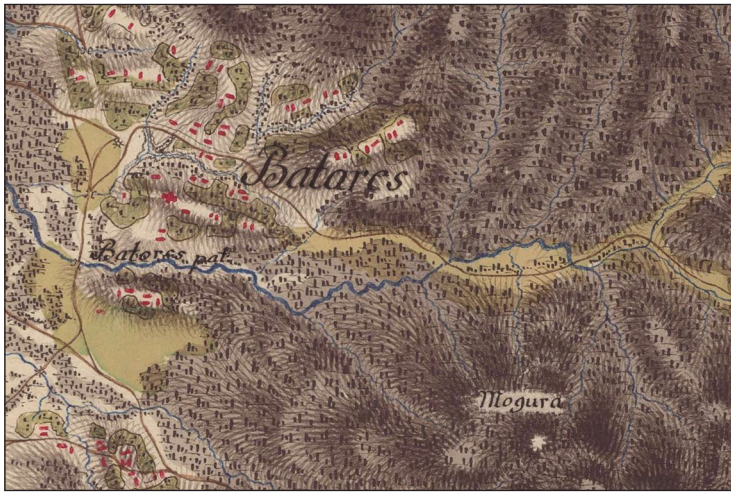

Batarcs a Batarcs-patakkal és a Magurával az első katonai felmérés térképén

tó. A Pesty Frigyes adatközlőjétől származó forma esetleg magyar nyelvi adaptációra utal. — DLR., EKFT., Pesty 1864/57: 438a, SzMHn. 1: 87. — T6-C4.

**Mocsirica** 1864: *Mocsiritza.* — Hely a település határában. A szomszédos Ugocsakomlós határában is említik, talán egy nagyobb kiterjedésű mocsaras területet jelölhetett. A helynév többféleképpen is magyarázható, ugyanis a szláv (ruszin, ukrán) és a román nyelvben is fellelhető az alapjául szolgáló lexéma; vö. hucul *моч'ир* 'mocsár'; legvalószínűbb azonban, hogy a rom. *mocirlă* 'mocsár', *moceriță* 'mocirlă' származékából alakult, amelynek *mocioriță, mociorîță* változatai is ismertek. Magyar névhasználatot is tükrözhet. Lásd Mocsirica (Ugocsakomlós). — DLR., Pesty 1864/57: 438a, Pipás–Halász 2005: 105, SzMHn. 1: 87.

**Nagy-erdő** lásd **Grapa**

**Nagy-Grapa** 1944: *Gödrös,* 1941: *Gödrös,* 1859–1860: *Nagy Grappa.* — Erdővel borított kiemelkedés a település északkeleti határszélében. A Grapa nagyobbik része. A térképes névanyagban ***Gödrös*** néven is említik, amely a *Grapa* magyar nyelvű megfelelője. Vö. Kis-Grapa. — MaKF., MKFT., T22.B.XV.c.500/2. — T3-G5, T6-C1D1.

**Nagy-patak-hegy** 1859–1860: *Nagy Patak hegy.* — Hegy a település keleti határszélében, a turci Nagy-patak jobb partján. Lásd Nagy-patak-hegy (Turc). — MKFT. — T7-E3.

**Német utca** 2008: *Német ucca.* — Utca a belterületen, pontos helyét nem ismerjük. A forrás szerint a névadás indítéka az volt, hogy német lakosság élt az utcában. — SzMHn. 1: 87.

**Nyágó** 2025: *Nyágóu.* — Terület, amely a Grapa egyik része. A név eredete esetleg kapcsolatba hozható a kelet-szlovákiai *Nyágó* település nevének keletkezésével. Kiss Lajos e nevet szláv helynévből magyarázza; vö. ukr. *Нягів* helynév, amely az ukr. *Няг* személynévből származik. A területnév *-ó* végződése magyar névhasználatot tükröz. — ÉGy. (Halmihegy), FNESz.

**Pince-domb** lásd **Pince-hegy**

**Pince-hegy** 1941: *Kincses h[egy],* 1884: *Pincze domb,* 1859–1860: *Pincze hegy.* — Kiemelkedés a település nyugati határában, a Pulyka-hegy délkeleti szomszédságában. A név előtagja a



A Pince-domb a Sztrimba-patakkal a harmadik katonai felmérés térképén

*pince* főnév, amely talán a hegyen található ilyen építményekre utal. Későbbről ***Pince-domb*** és ***Kincses-hegy*** névváltozata is előfordul. Ez utóbbi név előtagja itteni kincskeresésre, kincsásásra utalhat, de a *Kincses* családnév is szerepelhet benne. — N. Fodor 2010: 136, HKFT., MaKF., MKFT. — T5-G3F3.

**Pulyka-hegy** 1864: *Pujka hegy,* 1864: *Pulyka-hegyi,* 1859–1860: *Puika hegy.* — Kiemelkedés a település nyugati határában. A név előtagja a *pulyka* állatnév vagy a *Pulyka* családnév lehet. A történelmi Ugocsa vármegye történeti személynévanyagában 1775-ből ismeretes *Pujka* név. A *Pulyka-hegyi* névadat valószínűleg ***Pulyka hegye*** formát takar. — MKFT., Pesty 1864/57: 438a, Szabó 1937: 538, T23.125.1. — T5-F3.

**Pulyka hegye** lásd **Pulyka-hegy**

**Rudas** 1864: *Rudasta, Rúdas,* 1864: *Rudas,* 1854: *Rudas,* 185[1]: *Rudas hegy.* — Kiemelkedés a település határában, amely átnyúlik a szomszédos ukrajnai Hömlöc, Tiszaszászfalu és Szőlősgyula határába is. A középkori magyar nevek között is találkozhatunk *Rudas* névvel, amely Reszegi Katalin szerint szláv etimonra vezethető vissza (vö. *ruda* 'érc'), s ebből az elsődleges névből *-s* képzővel alakult a magyar név. Emellett elképzelhető azonban a *rudas* 'szénának két rúdon egyszerre elvihető csomója, petrence' főnévből való származtatása is. ***Rudas-hegy*** és a pontosabban nem értelmezhető ***Rudasta*** formában is említik. — FNESz. *Ruda,* Pesty 1864/57: 438a, 440a, Reszegi

2011: 180, 183, T23.125.1, T23.125.1.4335, T23.125.1.3651. — T5-F2.

**Rudas-hegy** lásd **Rudas**

**Rudasta** lásd **Rudas**

**Ruptura** 2008: *Ruptura.* — Hely a település határában. Pontosabban nem lokalizálható. Bura László magyar élőnyelvi adatként közli. Román eredetű helynév, amely a rom. *ruptură* 'szakadék' főnévből származik. — Dicţ., SzMHn. 1: 87.

**Szár-Bábony** lásd **Kopasz-Bábony**

**Szentháromság** 1836: *Szentháromság.* — Egykori bányakörzet a település határában. Helyét pontosabban nem tudjuk meghatározni. A névadás indítéka ismeretlen. — SzMHn. 1: 88.

**Sztán Jákob-patak** 1911: *Sztán-Jákob-patak.* — Patak a település határában. Helyét pontosabban nem tudjuk meghatározni. A név előtagja személynév, amelynek családnévi eleme szláv eredetű, és rövidüléssel formálódott; vö. ukr. *Стан* csn. A szláv személynév a román családnévrendszerbe is átkerült: rom. *Stan* csn. Batarcs személynévállományában 1775-ben *Stanyiszló* nevezetű embert említenek. — Csucska 2005: 530, 2011: 327–328, Iordan 1983: 423, Szabó 1937: 293, SzMHn. 1: 88.

**Sztrimba-patak** 1884: *Strimba p[atak].* — A Batarcs bal oldali mellékága, amely a Pincedomb és a Magura alja között folyik el. Neve a román eredetű *Strimba* helynévre vezethető vissza, amely a rom. *strâmb* 'görbe' melléknév származéka. A román helynév a magyarba átkerülve a *patak* utótaggal egészült ki. — Dicţ., HKFT. — T5-H3.

**Tekeres-patak** lásd **Batarcs 2.**

**Tekeres pataka** lásd **Batarcs 2.**



TAMÁSVÁRALJA
**Fotó: Szmutku György**




# Tamásváralja helynevei

## Történeti háttér

A település az Avas hegység nyugati peremén, egy déli irányba nyíló völgyben helyezkedik el.

Első írásos említése egy 13. századi hamis oklevélből való, 1323-tól viszont a településnév hiteles forrásokból adatolható. A település kialakulása a 13. század végére tehető, amikor a Káta nemzetséghez tartozó Gábor fia Tamás mester – katonai érdemei elismeréseként kapott királyi adománybirtokai védelmére – várat emelt Bábony határában, az Avas hegység nyugati oldalán. Az erődítmény építése 1280 körül történhetett, első említése 1284-ből való. A várat építtetője után Tamás vára néven említették. A vár a 14. század elején – feltehetően az oligarchák elleni harcok következményeképpen – elpusztult, később újjáépítették, ám a 15. századra ismét megszűnt létezni.

A település a 14. század elején a Káta nemzetségből származó Lázári család birtokába került. A 15. században több kisnemesi család is földesúri jogokat gyakorolt itt, ezek közül kiemelkedett a szintén a Káta nemből való Csarnavodai család. A 16. század közepén a Surányi család birtokolta a település jelentős részét, később a Károlyi, Bornemissza, majd a 17. század során a Perényi családok is tulajdonosok lettek. Az 1775-ös úrbérrendezés idején a gr. Gyulay, Komjáthy, Rátonyi, Csűry és gr. Haller családok is (rész)birtokosként szerepeltek.

Tamásváralja lakossága a kezdetektől fogva magyar nemzetiségű volt. A közeli román többségű települések ellenére is megőrizték nemzeti identitásukat, amely az 1717-es tatár pusztítást követően sem változott meg. A helyi hagyomány szerint a közösség lakossága kun–besenyő eredetűnek tartja magát, amit sajátos viseletük és szokásaik is tükröznek. A rendelkezésre álló névsorok tanúsága szerint a lakosság összetétele hosszú időn keresztül csak csekély mértékben változott. A legjelentősebb külső hatások Bábonyból (az ősi nemzetségi birtokról) és Halmiból (az uradalmi központból) érkeztek.

A település lakói 1568-ban csatlakoztak a református egyházhoz. A jelenleg is álló templom építése 1852 és 1861 között zajlott, tornyát 1902-ben emelték.

Az 1913-as helységnévtár adatai szerint a községben 141 ház állt, és 3151 kh területtel rendelkezett. 1920-ig Tamásváralja Ugocsa vármegye Tiszántúli járásához tartozott, ezt követően Románia része lett, közigazgatásilag előbb Szatmár megye, majd 1950-től Nagybánya (Máramaros) tartomány, 1968-tól pedig Szatmár megye fennhatósága alá került. Jelenleg Batarcs községhez tartozik.

A település népességének száma az 1880-tól eltelt időszakban 400 és 650 fő között mozgott. A nemzetiségi összetétel hosszú távon stabilnak tekinthető, a magyar lakosság aránya mindvégig 90% felett maradt. 2011-ben a 452 fős népesség 94%-a vallotta magát magyar nemzetiségűnek. A református egyházhoz tartozók aránya 75–80% között alakult, a görögkatolikusok és ortodoxok együttes aránya 5–10% között mozgott, míg a római katolikusoké 5% alatt maradt. 1944 előtt

a lakosság körülbelül 10%-át kitevő izraelita felekezetű közösség is jelen volt a településen.

**Irodalom:**

*A Magyar Szent Korona Országainak Helységnévtára.* Magyar Kir. Központi Statisztikai Hivatal, Budapest, 1913.

Csánki Dezső, *Magyarország történelmi földrajza a Hunyadiak korában 1–3., 5*. Budapest, 1890–1913.

Fényes Elek, *Magyarország geographiai szótára, mellyben minden város, falu és puszta, betűrendben körülményesen leiratik 1–4.* Pest, 1851.

Komáromy András, Nyalábvár és uradalma. *Századok 28* (1894), 492−519.

Maksay Ferenc, *Magyarország birtokviszonyai a 16. század közepén 1–2.* Akadémiai Kiadó, Budapest, 1990.

Szabó István, *Ugocsa megye. Magyarság és nemzetiség.* Tanulmányok a magyar népiségtörténet keretéből I/1. Magyar Tudományos Akadémia, Budapest, 1937.

Tringli István szerk., *A Perényi család levéltára 1222–1526.* A Magyar Országos Levéltár Kiadványai 2. Forráskiadványok 44. Magyar Országos Levéltár–Történettudományi Intézet, Budapest, 2008.

Vályi András, *Magyar országnak leírása 1–3.* Buda, 1796–1799. Hasonmás kiadás. Somorja, 2003.

Varga E. Árpád, *Erdély etnikai és felekezeti statisztikái a népszámlálási adatok alapján 1852–2011.* URL: https://nepszamlalas.adatbank.ro/

Szendrei Ákos

## Élőnyelvi adatok

Élőnyelvi gyűjtést végzett Hankusz Éva 2017-ben és 2024-ben. Adatközlők voltak: Barta Antal (36 éves), Barta Borbála (64), Egyed Katalin (50), Egyed Mátyás (56), Hankusz Margit (50), Szakaszti Julianna (67), Varga Margit (48).

Élőnyelvi gyűjtést végzett Bura László 2000-ben. Adatközlő volt Szabó Erika Borbála (22 éves).

## Helynévtár

**Tamásváralja** 2024: *Városa, Városára, városaji ~ városi ~ városi ~ Tamásvároja ~ Városa ~ Tamásvárajja,* 2003: *Tamásváralja,* 1992: *Tamásváralja,* 1944: *Tamásváralja,* 1942: *Tamásváralja,* 1941: *Tamásváralja,* 1934: *Tamásváralja,* 1926: *Tamásváralja,* 1921: *Tamásváralja,* 1918: *Tamásváralja,* 1915: *Tamás-Váralja,* 1913: *Váralja,* 1905: *Tamás-Váralja,* 1900: *Tamás-Váralja,* 1892: *Tamás-Váralja,* 1889: *Tamás-Váralja,* 1884: *Tamás Váralja,* 1882: *Tamásváralja, Váralyia,* 1882: *(Tamás-)Váralja,* 1874: *Tamásváralja, Váralja, Várallya,* 1873: *Tamásváralja,* 1870: *Tamásváralja,* 1864: *Tamás várallya, Tamás váralya, várallya, Tamás Vár allja, Vansok falva | A' felette Készült várról vette újjabb nevezetét 1200. végén. az előtt ezen község Vansok falvának neveztetett.* 1859–1860: *Tamás Varallya,* 1851: *(Tamás) Váralja | Hajdani várának sánczai, s romjai most is látszanak.* 1839: *Tamás-Váralja* … a' Várhegy tövében, 1832: *Tamás-Várallya,* 1828: *Tamás-Várallya,* 1825: *Tamás Várallya,* 1808: *Varalyia,* 1806: *Tamás-várallya,* 1802–1811: *Tamásváralya,* 1799: *Tamás Várallya, Váralylya,* 1786: *Wárallya,* 1784: *Tamas Váralya,* 1773: *Tamás-Várallya,* 1740: *Tamas Varallya,* 1725: *Tamás Várallya,* 1713: *Varallya,* 1706: *Tamás-Váralya,* 1692: *Tamás Várallya,* 1675: *Tamás-Várallja,* 1659: *tamás-várallya,* 1635: *Thamas Varallya,* 1626: *Tamásvárallyán,* 1613: *Thamas Varallya,* 1602: *Thamas Várallya,* 1590: *Thomaswarallya,* 1578: *Thamaswárallya,* 1567: *Thamas War Alia,* 1553: *Tamaswarallya,* 1526: *Tamaswarallya,* 1500: *Warallya,* 1492: *Varalya,* 1488: *Warallya,* 1478: *Varalya, Varallya,* 1471: *Waralya,* 1464: *Thamaswaralya,* 1447: *Waralya,* 1438: *Kewvaralia,* 1423: *Warallia,* 1399: *Varalya,* 1385: *varalya, varalia, waralya,* 1375: *Waralya,* 1364: *Thamasfalwa,* 1349: *Varallia, Warallia,* 1348: *Tamasfalva,* 1323: *Waralya,* +1294/1550: *Varallya, Várallya.* — A romániai Szatmár megye északkeleti részén fekvő település a román–ukrán országhatár mentén. Román neve *Tămășeni.* Északon Batarccsal, nyugaton az ukrajnai Szőlősgyulával, valamint Halmiheggyel és Halmival, délen Kisbábonnyal, délkeleten és keleten Turccal határos. Közigazgatásilag Ba-

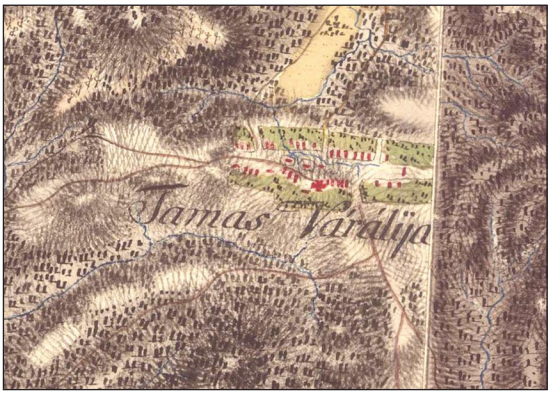

Tamásváralja az első katonai felmérés térképén

tarcs község része. A falu a 13. században épült Tamás vára alá települt, melyről a nevét kapta. Pesty Frigyes adatközlője szerint korábban a település a ***Vansokfalva*** nevet viselte. Ennek előtagjában esetleg a *Vancsok* családnevet kereshetjük A történeti forrásokban ***Tamásfalva*** és ***Kőváralja*** néven is szerepel. Legkorábbi előfordulása ***Váralja*** formájú, ezt a névalakot ma is használják. Leggyakrabban ***Vároja***-ként említik, amely a név lexikális összetevőinek elhomályosulását mutatja. Vö. Tamásváraljai temető. — AOklt. 7: 303, ComMarmUg. 209, CzF., Cs. 1. 435, DL. 38436, 70920, 72387, 82725, ÉGy., EH., EHsz., EKFT., E 156/6: 77c, E 156/11: 49h, E 156/12: 7, E 156/87: 46, E 158/61: 432, E 158/63: 635, E 158/64: 878, 1066, 1269a, Fényes 1840/4: 422, Fényes 1851, F. 9/1: 755, Gönczy, Görög, HKFT., Hnt., Károlyi 2: 263, 264, 532, 3: 7, 466, 4: 377, 211, 5: 416, Kogutowicz, Korabinszky 1786: 807, LexLoc. 284, Lipszky, Map., Lipszky, Rep., MaKF., MKFT., Notitiae 419, Perényi 247, 278, 280, Pesty 1864/57: 422a, 422b, 423a, 423b, 424a, 443b, RegArp. 2/4: 130, Szabó 1937: 493, Szirmay 1805: 153, 158, T.SzUB1934, T1.S.11.303/1, T1.S.11.1674/1, T1.S.12.XII.22, T1.S.74.18/38, T16.T.365, T21.TK.1084, T22.B.IX.a.2268, T22.B.IX.a.2269, T22.B.XV.c.500/2, ÚCsnT., UgOkl. 32, 37, Vályi 3: 595, Z. 1: 248, 4: 299, 302, 303, 11: 84.

**Agyagos-hát** 2024: *Agyagos-hát,* 2000: *Agyagos-hát,* 1864: *Agyagoshát,* [19. sz. második fele]: *Agyagoshát.* — Szántóföld a határ keleti részén az Orbán-dombtól keletre. A helybeliek szerint agyagos talajáról kapta a nevét. — ÉGy., Pesty 1864/57: 444a, SzMHn. 2: 277, T0.53.202.2. — T5-H5.

**Akasztó-domb** 2024: *Akasztóu-domb,* 1864: *Akasztodomb,* [19. sz. második fele]: *Akasztódomb.* — Szántóföld a belterület közelében a Balázs-domb és a Kert-domb között. A névadás indítéka bizonytalan. A név előtagja talán az *akasztó* 'meredek terep, ahol fékezés céljából a szekér kerekét lánccal akasztani, rögzíteni kell' vagy esetleg 'hely, ahol kivégzés történt' jelentésű földrajzi köznévvel áll kapcsolatban. — ÉGy., FKnT., Pesty 1864/57: 443b, T0.53.202.2. — T5-G5.

**Akol** 2024: *Akol ~ Okol,* 1914: *Akól,* 1864: *Akol.* — Szántóföld és legelő a keleti határszélen. A név az *akol* 'legelőn elkülönített, bekerített hely' jelentésű földrajzi köznévből származik. Részei az Alsó-Akol és a Felső-Akol. Vö. Akoli-kút. — ÉGy., FKnT., T0.53.202.1, T0.53.202.3. — T11-G1G2.

**Akoli-kút** 2024: *Akli-kut ~ Akoli-kut.* — Kút a település keleti határában az Akolban. — ÉGy. — T5-H5.

**Almás** 2024: *Almás | A kolektiv időübe alma vóut. Ott almafák vóutak. Kiszettéik azokat.* 2000: *Àlmás.* — Szántóföld a Pelesőc alja területén. Nevét a korábban itt álló almafákról kapta. — ÉGy., SzMHn. 2: 277. — T11-F1.

**Alsó-Akol** 2024: *Āsóu-Akol ~ Kísőü-Akol ~ Kilsőü-Akol,* 1864: *Alsoakól,* [19. sz. második fele]: *Aso Akol, Alsó Akol.* — Szántóföld a keleti határszélen. Az Akolnak a belterülettől távolabb eső része. A név előtagja a Felső-Akolhoz való viszonyítást fejezi ki, a ***Külső-Akol*** névváltozat előtagja pedig a Belső-Akol előtagjával áll korrelációban. — ÉGy., Pesty 1864/57: 444a, T0.53.202.2. — T11-G2.

**Alsó iskola** 2024: *Āsóu iskola,* 2000: *Àlsó iskola.* — Épület az Alszegen. Korábban ez adott helyet az iskolának. Jelenleg óvoda működik benne. Vö. Felső iskola. — ÉGy., SzMHn. 2: 276. — T32-C2.

**Alsó-mező** 1694: *Alsó mező.* — A település határában említett hely. Pontosabban nem lokalizálható. — Szabó 1937: 496.

**Alszeg** 2024: *Alszeg,* 2000: *Àlszeg.* — A belterület alacsonyabban fekvő, nyugati része. Vö. Felszeg. — ÉGy., SzMHn. 2: 276. — T32-B1C1.

**Apró-föld** lásd **Apró-földek**

**Apró-földek** 2024: *Apróu-főüdek,* 2000: *Apróföldek,* 1864: *Apróföld,* [19. sz. második fele]:

*Aprőföld.* — Szántóföld a település határának keleti részén az Orbán-domb és a Somolyó között. Kisméretű parcelláiról nevezték el. ***Apró-föld*** formában is említik. — ÉGy., Pesty 1864/57: 443b, SzMHn. 2: 277, T0.53.202.2. — T11-G1.

**Aprozár-kert** 2024: *Aprozár-kert ~ Samu-kert | Samu lakott ott. Egy zsidóu. Ot régen egy zsidóu, ott árút.* — Lejtős kert a Dandut mentén. Az *aprozár* előtag a rom. *aprozar* 'zöldségesbolt' jelentésű szóból származik. Korábban ugyanis bolt állt a területen, mára azonban lebontották. A ***Samu-kert*** név a bolt egykori tulajdonosára utal. — ÉGy., RKsz. — T5-G4.

**Bábonyi-gödör** 2024: *Bábonyi-gödör, Bábonyi-gödörre | Most is a bábonyi etyházéi. | Á, van ott egy gödör is, gödörárk.* 2000: *Bábonyi gödör.* — A Pelesőc déli részén, a Csető-szeg közelében található erdő. A név utótagja az ott található gödörre utal. — ÉGy., SzMHn. 2: 277. — T11-F3.

**Balázs-domb** 2024: *Balázs-domb,* 2000: *Balázs-mező,* 1864: *Balázs dombja, Balazs domja,* 1864: *Balazs domb, Balázs domb,* [19. sz. második fele]: *Balásdombja, Balázsdombja, Balázsdomb alja.* — Szántóföld és gyümölcsös a belterülettől délre a Fekecs és az Akasztó-domb között. A név előtagja egykori tulajdonosának a családnevére utal. A faluban ma is élnek *Balázs* családnevűek. ***Balázs-mező, Balázs dombja*** és ***Balázs-domb alja*** formában is szerepel. — ÉGy., Pesty 1864/57: 443b, SzMHn. 2: 277, T0.53.202.1, T0.53.202.2. — T5-F5.

**Balázs-domb alja** lásd **Balázs-domb**

**Balázs dombja** lásd **Balázs-domb**

**Balázs-mező** lásd **Balázs-domb**

**Balog-bükk** 2024: *Balog-bikk, Balog-bigbe | Az a Balogokéi vóut.* — Erdő a Pelesőcön. Tulajdonosáról kapta a nevét. A név utótagja a *bükk* 'bükkfákból álló erdő' jelentésű földrajzi köznév nyelvjárási *bikk* változata. — ÉGy., FKnT. — T11-F2.

**Balog-forrás** 2024: *Balok-fórás,* 2000: *Balog fòrrás.* — Forrás a belterülettől keletre a Haraszt-nyak közelében. A név előtagja bizonyára a településen ma is gyakori *Balog* családnév. — ÉGy., SzMHn. 2: 277. — T11-G1.

**Balog Pál tisztása** 2024: *Balok Pál tisztása.* — Erdei tisztás a Hosszú-háton. Tulajdonosáról kapta a nevét. — ÉGy. — T5-F4.

**Bánya út** 2024: *Bánya ut,* 2000: *Bánya út.* — A Felszeg keleti végéről nyíló, déli irányba futó út. A korábban itt levő kőfejtőbe vezetett. — ÉGy., SzMHn. 2: 276. — T32-D2.

**Bár** lásd **Bolt**

**Bárány-völgy** 2024: *Bárány-vőügy ~ Bárám-vőügy.* — Legelőként használt völgy a Pelesőctől északra a Kosár közelében. Korábban bizonyára bárányok legeltetésére használt terület lehetett, erre utal a név előtagja. — ÉGy. — T5-F5.

**Barát-tó** 2024: *Barát-tóu | Az van neküng bevezetve, osz nincs vizünk.* 2000: *Barát-tó.* — Kisebb tó a Felszeg keleti végén a Bánya út közelében. A név előtagja arra utal, hogy a tó egy *Barát* családnevű személy kertjében található. — ÉGy., SzMHn. 2: 276. — T5-F4.

**Barnáé** lásd **Barna-hegy**

**Barna-hegy** 2024: *Barna-hegy ~ Barnájéi.* — Szántóföld és szőlő a határ északnyugati részén a Suhó-hegy és az Elek-hegy között. A helybeliek szerint Csernák Barna nevű tulajdonosáról kapta a nevét. ***Barnáé*** néven is említik. — ÉGy. — T5-F4.

**Barták láza** 2024: *Barták ládza ~ Barták lázza | Barták lázza, mer a Bartákéi vóut réigen. A vém Barta Gyullájéi vóut.* — Szántóföld és kaszáló a település határának délkeleti részén, a Hosszú-szer mellett. Nevét tulajdonosairól kapta. Az utótag a *láz* 'erdei tisztás, irtás' jelentésű földrajzi köznév birtokos személyjeles formája. — ÉGy., FKnT. — T11-G2.

**Batarcsi-határ mellett** [19. sz. második fele]: *Batarcsi határ mellett.* — Az északi határszélen, a szomszédos Batarcs település közelében fekvő dombos terület. — T0.53.202.2. — T5-G4.

**Batarcsi út** 2024: *Batarcsi ut.* — A települést a szomszédos Batarccsal összekötő út. — ÉGy. — T5-G4.

**Belső-Akol** lásd **Felső-Akol**

**Belső-Bükk** 2024: *Bēsőü-Bikk | A Kísőü, amejik it van a Györe után. A Bēsőü meg az Ukrán-határná, egéisz kint, a Határ fele.* 1864: *Belsőbik,* [19. sz. második fele]: *Belesőbik.* — Tisztás a határ északi részén. A Bükknek a belterülettől távolabb eső része. A név előtagja a Külső-Bükkhöz való viszonyítást fejezi ki. — ÉGy., Pesty 1864/57: 444a, T0.53.202.2. — T5-F3.

**Bérc** 2024: *Béirc ~ Béicc | A Bérc az a Pelesőüc alat van.* 1319/16. sz. eleje: *byrcz,* 1319: *Berch.*

— Hely a település határában. A helybeliek a nevet ismerik, de lokalizálni nem tudják. A középkori adatok talán megfeleltethetők a mai névnek. A később említett *Bérc alja* név alapjául is ez az elnevezés szolgálhatott. A név a *bérc* 'hegy, csúcs, kiemelkedés' jelentésű földrajzi köznévből keletkezett. — ÉGy., Kocán 2022: 60, Perényi 28, Szabó 1937: 283, TESz., Z. 1: 164.

**Bérc alja** 2024: *Béirc ajja,* 1751: *Berczallya,* 1479: *Berczallya.* — Hely a település határában. A helybeliek a nevet ismerik, de lokalizálni nem tudják. A Bérc mellett kereshető. — DL. 70990, ÉGy., OklSz., Perényi 283, Szabó 1937: 284.

**Berti-kő** 2024: *Berti-kű* | *A Kűbánya mellet, Barnájéiná, a Barnájéi tetejin az erdőübe van.* 2000: *Bèrti-kő.* — Kőszikla a település határának északi részén a Kőbánya közelében. A név előtagja bizonyára személynév, de a névadás indítékát nem ismerjük. — ÉGy., SzMHn. 2: 277. — T5-F4.

**Bogárdi** 2024: *Bogárdi, Bogárdiba* | *Bogárdi, ahun az etyháznak van az erdeje.* 1864: *Bogárdi gödre,* [19. sz. második fele]: *Bogárdigödre.* — Szántóföld a külterület délnyugati részén a Sellő mellett. Egykori tulajdonosáról kaphatta a nevét. A Bogárdy család a 18–19. században a közeli Kökényesden is jelentős földbirtokkal rendelkezett. A korábbi forrásokban ***Bogárdi gödre*** formában szerepel. Vö. Bogárdi-forrás. — ÉGy., Pesty 1864/57: 444a, T0.53.202.2. — T11-E2.

**Bogárdi-forrás** 2024: *Bogárdi-fórás.* — Forrás a Bogárdi területén. — ÉGy. — T11-E2.

**Bogárdi gödre** lásd **Bogárdi**

**Bolt** 2024: *Bóut ~ Bufet ~ Bár.* — Épület a Dandut mentén. Élelmiszerüzlet és étterem működik benne. A ***Bufet*** név a rom. *bufet* 'kocsma' jelentésű szó átvételéből alakult. ***Bár*** formában is említik. — ÉGy., RKsz. — T32-C1.

**Bölcsős-kő** 2024: *Bőücsőüs-kű,* 2000: *Bőcsős-kő.* — Bölcső alakú szikla a Kormoson a Mosókút-forrás közelében. — ÉGy., SzMHn. 2: 277. — T5-H4.

**Brigád** 2024: *Brigád,* 2000: *Brigád.* — Épület a Dandut mentén. Korábban a kollektív gazdaság traktorállomásaként működött. — ÉGy., SzMHn. 2: 276. — T32-C1.

**Bufet** lásd **Bolt**

**Bükk** 2024: *Bikk, Bikkre,* 1694: *Bik mező,* 1584: *Bykkes erdeo.* — Domb alatti tisztás a határ északi részén. Korábban szántották, majd legelőként használták. A *bikk* szót 'bükkfa, bükkerdő' értelemben közszóként is ebben a formában használják a helybeliek. A korábbi források ***Bükk-mező*** és ***Bükköserdő*** formában említik. Részei a Belső-Bükk és a Külső-Bükk. Vö. Bükki-kút, Szelpes-Bükk. — ÉGy., Szabó 1937: 495, 496. — T5-F3.

**Bükki-kút** 2024: *Bikki-kut.* — Kút a Bükkön. — ÉGy. — T5-G4.

**Bükk-mező** lásd **Bükk**

**Bükköserdő** lásd **Bükk**

**Cigányok** 2024: *Cigányok.* — Cigányok által lakott kisebb belterületi rész a Tilkóssal szemben. — ÉGy. — T32-C1.

**Cigányok útja** 2024: *Cigányok uttya.* — A külterület déli részén a Csető-szeg és a Kis-hegy alja között vezető földút. Nevét a szomszédos településen, Kisbábonyban élő cigányokról kapta, akik gyakran jártak rajta. — ÉGy. — T11-F3.

**Csató-láz** 2024: *Csatóu-láz.* — Kaszáló a belterülettől délre a Pap-domb és a Pásti között. A név előtagja bizonyára személynév. A *Csató* családnevet Fényes Elek is említi a tamásváraljai földbirtokosok nevei között. Az utótag a *láz* 'erdei tisztás, irtás' jelentésű földrajzi köznév. — ÉGy. Fényes 1851, FKnT. — T11-F1.

**Csekő-szeg** lásd **Csető-szeg**

**Csető-szeg** 2024: *Csetőü-szeg ~ Csekőü-szeg* | *Ez a kis hegyes réisz.* | *Mentünk végigfele a Fő úton, és akkor vam befele eggy út, a románoknak, és akkor oda mentünk, az vóut a Csetőü-szeg.* (Kisbábony) 1864: *Csetőszeg,* 1864: *Czető szeg,* [19. sz. második fele]: *Csetőszeg.* — Szántóföld a Pelesőc délnyugati lábánál a Bogárdi és a Kis-hegy alja között. A név előtagja bizonyára a *Csető* személynév, amely a környező települések történeti családnévanyagában is előfordul: vö. 16. sz.: *Csető,* 1600: *Czeteo,* 1626: *Czejteő.* Az utótag a *szeg* 'nagyjából háromszög alakú vagy valahogyan körülzárt terület' jelentésű földrajzi köznév. ***Csekő-szeg***-nek is mondják. Vö. Csetőszegi-forrás. — ÉGy., FKnT., Pesty 1864/57: 444a, Szabó 1937: 320, Dabolc, 403, Kökényesd, T0.53.202.1, T0.53.202.2. — T11-E2E3.

**Csető-szegi-forrás** 2024: *Csetőű-szegi-fórás | Az lem van a főüdek véigibe.* — Forrás a Csető-szeg területén. — ÉGy. — T11-F3.

**Csillagos** 2024: *Csillagos, Csillagosra,* 2000: *Csìllagos, Csìllagos-èrdő.* — Erdő a külterület keleti részén a Kormostól nyugatra. A névadás indítékát nem ismerjük. Korábban ***Csillagos-erdő*** formában is említették. Vö. Csillagos alja, Kis-Csillagos. — ÉGy., SzMHn. 2: 277. — T11-G1.

**Csillagos alja** 1864: *Csillagos alja,* [19. sz. második fele]: *Csillagosalja.* — Egykori határrész a Csillagostól délre, a mai Agyagos-hát környékén. Az utótag az *alja* 'valaminek a mögöttes része' jelentésű földrajzi köznév. — FKnT., Pesty 1864/57: 444a, T0.53.202.2. — T11-G2.

**Csillagos-erdő** lásd **Csillagos**

**Csipás** lásd **Csipás-forrás**

**Csipás-forrás** 2024: *Csipás-fórás ~ Csipás.* — Forrás a határ északkeleti részén a Kis híd közelében. A név előtagja arra utal, hogy a forrás vizét szembetegségek gyógyítására használták és használják olykor még ma is. ***Csipás*** formában is említik. — ÉGy. — T5-H4.

**Csonka** lásd **Csonka-nyíres**

**Csonka-nyíres** 2024: *Csonka-nyires,* 2000: *Csonka, Csonka-nyíres,* 1914: *Csonka nyires,* 1864: *Csonkanyíres,* 1864: *Csonka nyires,* [19. sz. második fele]: *Csonkanyíres.* — Szántóföld a belterülettől délre a Somolyó és a Pásti között. A név előtagja vagy a *csonka* melléknévvel, vagy pedig az 'öregedő, letöredező koronájú fákból álló erdő' jelentésű *csonka* földrajzi köznévvel áll összefüggésben. Az utótag pedig a *nyíres* 'nyírfákkal benőtt, beültetett erdő, terület' jelentésű földrajzi köznév. Korábban ***Csonka***-ként is említették. — ÉGy., FKnT., Pesty 1864/57: 443b, SzMHn. 2: 277, T0.53.202.1, T0.53.202.2, T0.53.202.3. — T11-F1.



Csonka-nyíres Fotó: Hankusz Éva

**Csonkás** 2024: *Csonkás.* — Kaszáló a Pelesőc alja területén a Moc-forrás közelében. A név a *csonkás* 'irtott erdőterület' jelentésű földrajzi köznévből alakulhatott. — ÉGy., FKnT. — T11-F1.

**Csorgatós** 2024: *Csorgatóus, Csorgatóusra | A lapossat Csorgatóusnak hijják.* 1864: *Forgatos lapos,* [19. sz. második fele]: *Forgatoslapos.* — Kaszáló a falu belterületétől délre a Kert-domb és a Kertekalja között. A név a terület korábbi, ***Forgatós-lapos*** nevéből keletkezett az előtag jelentésének elhomályosulásával és újraértelmezésével. Ennek előtagja talán a *forgat* 'villánként rendre megfordítgat (szénarendet szárítás végett)' jelentésű igéből alakult. Az utótag a *lapos* 'környezeténél alacsonyabban fekvő, többnyire vizenyős, legelőnek vagy kaszálónak alkalmas, sík terület' jelentésű földrajzi köznév. — ÉGy., FKnT., Pesty 1864/57: 443b, SzamSz., T0.53.202.2. — T11-F1.

**Csorgó** 2024: *Csorgóu,* 2000: *Csòrgó,* 1864: *csorgó | ehez nem messze a' Hosszú hát keletre lévö északi óldalából ömlik a' csorgó nevezetü patak – ez is hasonlit ez ís hasonlít tartalmára a' hideg foráshoz – csatornákon folj ki a' kö sziklából, – ki csorog, ezért neveztetík csorgónak.* — Forrás a Bükkön. A név a *csorgó* 'forrás' értelmű földrajzi köznévből alakult. — ÉGy., FKnT., Pesty 1864/57: 423a–423b, SzMHn. 2: 276. — T5-G4.

**Dabolci-gorond** 2024: *Dabóuci-gorond | Mer a Dabóucijakéi vóut, odavalóukéi vóut az a hej, a gorond.* 2000: *Dabòlci-gorond,* 1864: *Dabólczi gorond,* [19. sz. második fele]: *Dabolczigorond.* — Dombos erdő és kaszáló a Pelesőc nyugati részén a Nádas-láz mellett. Korábban dabolciak tulajdonában volt, erre utal a név előtagja. Az utótag a *gorond* 'halom, domb' jelentésű földrajzi köznév. — ÉGy., FKnT., Pesty 1864/57: 444a, SzMHn. 2: 277, T0.53.202.2. — T11-E2.

**Dandut** 2024: *Dandut, Dandudba | Az a falunak az elnevezéise, a Bóuttú odafele. | Ahogy menc átfele Batarcsra, Dandut.* 2000: *Danduk.* — A falu északi irányba futó, Batarcsra vezető utcája. A név eredete ismeretlen. — ÉGy., SzMHn. 2: 276. — T32-C1.

**Dani-völgy** 2024: *Dani-vőügy, Dani-vőügyre,* 1864: *Dani vőlgyén | Az úgy nevezett Dani vől-*



A Dani-völgy leírása Pesty Frigyes helynévtárában (Pesty 1864/57: 423a)

*gyén ez a' helj ollj vőlgy, a' melljbe gyűmölcs fák vagynak, és szőllővel be űltetett helj, itt a' szöllők között van egy víz forrás, a' mit ívó vízűl használnak a' szöllő bírtokosok; ez a' helj Dani nevezetű embertöl vette nevét.* — Völgy a település határának északnyugati részén a Suhó közelében. Nevének előtagja a terület egykori tulajdonosának családnevét őrzi. — ÉGy., Pesty 1864/57: 423a. — T5-F4.

**Déllő** 2024: *Déillőü, Déillőübe* | *Od déillenek a jószággal. Ot vóut kut is. Onnan kapta a nevit.* [19. sz. második fele]: *Déllő.* — Szántóföld a délkeleti határszélen a Kis-hegy alja mellett. A név a *delelő* 'legelőre kihajtott jószág déli pihenőhelye' jelentésű földrajzi köznév *déllő* változatából alakult. Vö. Déllő alja, Déllő-Nyíres. — ÉGy., FKnT., T0.53.202.2. — T11-G2.

**Déllő alja** 2000: *Nagy-düllő àjja,* 1864: *Dellő alja, Nagy Dűllő alja,* [19. sz. második fele]: *Dellö alja, Nagy Dellőalja.* — A Déllőt délről határoló egykori földterület. Az utótag az *alja* 'valaminek a mögöttes része' jelentésű földrajzi köznév. ***Nagy-Déllő alja*** formában is szerepel. A ***Nagy-dűlő alja*** téves értelmezéssel lejegyzett névforma lehet. — FKnT., Pesty 1864/57: 444a, SzMHn. 2: 279, T0.53.202.2. — T11-G3.

**Déllő-Nyíres** 2024: *Déillőü-Nyires,* 1864: *Dellő Nyíres, Dellőnyíres,* 1864: *Düllő nyires,* [19. sz. második fele]: *Dellőnyíres, Dellő nyíres.* — A település határának délkeleti részén, a Déllő mellett fekvő szántóföld. A név a korábban nagyobb kiterjedésű Nyíresnek a Déllő melletti részét jelölte. A ***Dűlő-Nyíres*** téves értelmezéssel lejegyzett névforma lehet. — ÉGy., Pesty 1864/57: 444a, T0.53.202.1, T0.53.202.2. — T11-G2.

**Dinnyeföld** 2024: *Dinnyefőüd,* 2000: *Dinynyeföld,* 1864: *Dinyésfőld,* 1864: *Dinnyefőld,* [19. sz. második fele]: *Dinyésfőld.* — Szántóföld és legelő a határ északkeleti részén a Laci-kert szomszédságában. Korábban dinnyét termesztettek a területen. A régebbi forrásokban ***Dinynyésföld*** formában is szerepel. — ÉGy., Pesty 1864/57: 443b, SzMHn. 2: 277, T0.53.202.1, T0.53.202.2. — T5-G4.

**Dinnyésföld** lásd **Dinnyeföld**

**Diós** 2024: *Dijóus* | *Dijóus, nindzs dijóu, csak ugy mongyák.* — Erdő a Pelesőcön. Nevét a terület egykori növényzetéről kapta. — ÉGy. — T11-F2.

**Dögtér** 2024: *Döktéir,* 2000: *Dögtér.* — Földterület a Felszegtől délre a Csillagos közelében. Korábban itt földelték el az elhullott állatokat. — ÉGy., SzMHn. 2: 277. — T11-G1.

**Dűlő-Nyíres** lásd **Déllő-Nyíres**

**Egyház-szilvás** lásd **Egyház szilvása**

**Egyház szilvása** 2024: *Etyhász szilvássa,* 2000: *Etyház-szìlvás.* — Gyümölcsös a település határának északkeleti részén a Laci-kert területén. A református egyház tulajdona. ***Egyház-szilvás*** formában is előfordul. — ÉGy., SzMHn. 2: 277. — T5-G4.

**Egyház szőlője** 2024: *Etyhász szőüllőüje ~ Etyhász szőülőüje,* 2000: *Egyház szőlőse.* — Szőlő a határ északi részén az Elek-hegyen. A református egyház tulajdona. ***Egyház szőlőse*** formában is említik. — ÉGy., SzMHn. 2: 277. — T5-G4.

**Egyház szőlőse** lásd **Egyház szőlője**

**Elekek-hegy** lásd **Elek-hegy**

**Elek-forrás** 2024: *Elek-fórás* | *Az Elek-hegy, ottam van Elek-fórás is.* — Forrás az Elek-hegyen. — ÉGy. — T5-F4.

**Elek-hegy** 2024: *Elek-hegy,* 1864: *Elekek hegy,* [19. sz. második fele]: *Elekek hegy, Elekekhegy.* — Gyümölcsös a határ északnyugati részén a Barna-hegy és a Verbőci-hegy között. Nevét *Elek* családnevű tulajdonosáról kapta. A korábbi forrásokban többes számban álló előtaggal, ***Elekek-hegy*** formában szerepel. Vö. Elek-forrás. — ÉGy., Pesty 1864/57: 444a, T0.53.202.2. — T5-G4.

**Elekmalma** 1864: *Elek Malma* | *A' mellj malom. T[amás] váraljai lakos Elek Andrásé vólt; 1800ba éppült, és 1825be el pusztúlt; most ezen helj Elek Malmának neveztetik.* — A település határában említett földterület. Helyét pontosabban nem ismerjük. A név a korábban a területén álló malomra utal, amely előtagjában tulajdonosa családnevét viselte. — Pesty 1864/57: 423b.

**Elek Mihály-völgy** lásd **Mihály völgye**

**Elek Mihály völgye** lásd **Mihály völgye**

**Erdő 1.** 1864: *Erdő,* [19. sz. második fele]: *Erdő.* — Egykori erdő a Vár-hegy területén. — Pesty 1864/57: 444a, T0.53.202.2. — T5-H4.

**Erdő 2.** [19. sz. második fele]: *Erdő.* — Egykori erdő a Pelesőc északi részén. — T0.53.202.2. — T11-F2.

**Faluvég** 2024: *Faluvéig.* — Az Alszegnek a faluból kivezető része. — ÉGy. — T5-F4.

**Fekecs** 2024: *Fekecs, Fekecsre,* 2000: *Fekecs,* 1864: *Fekecs,* 1864: *Fekecs,* [19. sz. második fele]: *Fekecs, Fekets.* — Szántóföld a belterülettől délre a Papmolna és a Balázs-domb között. A név eredete ismeretlen, esetleg családnévből alakult. Vö. Fekecs alja. — ÉGy., Pesty 1864/57: 443b, SzMHn. 2: 278, T0.53.202.1, T0.53.202.2. — T5-F5.

**Fekecs alja** 2024: *Fekecs ajja.* — Kaszáló a belterülettől délre a Fekecs mellett. Az utótag az *alja* 'valaminek a mögöttes része' jelentésű földrajzi köznév. — ÉGy., FKnT. — T5-F5.

**Fekete-láz** 2024: *Fekete-láz | Eggy embernek a nevirül, akinek ot vóut főüggye.* 1864: *Fekete Láz,* [19. sz. második fele]: *Fekete láz, Feketeláz.* — Szántóföld a határ keleti részén az Aranyos-domb közelében. Bizonyára egykori tulajdonosáról kapta a nevét. Korábban éltek *Fekete* családnevűek a településen. Az utótag a *láz* 'erdei tisztás, irtás' jelentésű földrajzi köznév. — ÉGy., FKnT., Pesty 1864/57: 444a, T0.53.202.2. — T11-G2.

**Felső-Akol** 2024: *Fēsőü-Akol ~ Bēsőü-Akol ~ Belsőü-Akol,* 1864: *Felső Akol,* [19. sz. második fele]: *Felső Akol.* — Szántóföld a keleti határszélen. Az Akolnak a belterülethez közelebb eső darabja. A név előtagja az Alsó-Akolhoz való viszonyítást fejezi ki, a ***Belső-Akol*** névváltozat előtagja pedig a Külső-Akol előtagjával áll korrelációban. — ÉGy., Pesty 1864/57: 444a, T0.53.202.2. — T11-G1.

**Felső iskola** 2024: *Fēsőü-iskola ~ Gyülekezeti ház ~ Gyülekezeti terem,* 2000: *Fèlső iskola.* — Épület a Felszegen. Korábban iskola működött benne, ma a református egyház gyülekezeti terme, erre utal a ***Gyülekezeti ház*** és a ***Gyülekezeti terem*** elnevezés. Vö. Alsó iskola. — ÉGy., SzMHn. 2: 276. — T32-C2.



Felszeg Fotó: Hankusz Éva

**Felszeg** 2024: *Felszeg ~ Főüszeg,* 2000: *Fèlszeg.* — A belterület magasabban fekvő, keleti része. ***Főszeg*** formában is említik. Vö. Alszeg. — ÉGy., SzMHn. 2: 276. — T32-C2.

**Ferdő-domb** 1859–1860: *Ferdö domb.* — Erdővel borított domb a Vár-hegy keleti részén. A névadás indítékát nem ismerjük, az előtagja esetleg a *fürdő* vagy nagyobb valószínűséggel a *fertő* szóval hozható kapcsolatba. Vö. Fertő 1., 2. — MKFT. — T11-H1.

**Ferenc-kút** 2024: *Ferenc-kut.* — Kút a település határának nyugati részen a Kosár közelében. A név előtagja a kút körüli terület tulajdonosára, Balogh Ferencre utal. — ÉGy. — T5-F5.

**Férges-Nyíres** 2024: *Féirges-Nyires.* — Szántóföld a határ délkeleti részén a Nagy-Nyíres mellett. A korábban nagyobb területen fekvő Nyíres része volt. Az előtagban a *féreg* főnév utalhat a növények gyökerén, gyümölcsben, romlott húsban stb. kelt féreg mellett olyan élősködőkre is, mint a tetű, bolha és poloska, illetve akár az egérre és a méhre is. — ÉGy., SzamSz. — T11-G2.

**Fertő 1.** 2024: *Fertőü.* — Szántóföld és kaszáló a Pelesőc északi lábánál a Pogácsa-mező mellett. A név a *fertő* 'mocsaras terület időnként vízzel újra megtelő tócsákkal, gödrökkel' jelentésű földrajzi köznévből alakult. Vö. Ferdő-domb. — ÉGy., FKnT. — T11-F1.

**Fertő 2.** 2024: *Fertőü,* 1864: *Fertő,* [19. sz. második fele]: *Fertő.* — Szántóföld a határ keleti részén a Szomódoktól keletre. A név a *fertő* 'mocsaras terület időnként vízzel újra megtelő tócsákkal, gödrökkel' jelentésű földrajzi köznévből alakult. Vö. Ferdő-domb.— ÉGy., FKnT., Pesty 1864/57: 444a, T0.53.202.2. — T11-G2.

**Forgatós-lapos** lásd **Csorgatós**

**Főszeg** lásd **Felszeg**

**Fő út** lásd **Fő utca**

**Fő utca** 2024: *Főű ucca ~ Főű ut | Az aszfaltos a Főű ucca.* 2000: *Fő ucca.* — Az Alszeget és a Dandutot magába foglaló aszfaltos útszakasz. ***Fő út*** néven is említik. — ÉGy., SzMHn. 2: 276. — T32-B1.

**Gacs-forrás** lásd **Kerek-hegyi-forrás**

**Gátas 1.** lásd **Gátas pataka**

**Gátas 2.** 2024: *Gátas ~ Gátos | Van gödör véigig, osz fogja a vizet. … Gödör van ott, ijen fojár, éir. | Ijen gátak vóutak ot csináva réigen, a kolektiv idejibe.* 2000: *Gátas.* — Gödrös kaszáló a Pelesőc alja és a Csonka-nyíres között. A gödörben korábban kendert is áztattak. A helybeliek szerint az újabb időkben épült gátakról kapta a nevét, azonban a név bizonyára jóval korábbi, és az egykor ott folyó Gátas patakára utal. Vö. Gátasi-kút. — ÉGy., SzMHn. 2: 278. — T11-F1.

**Gátas 3.** 1864: *Gátos,* [19. sz. második fele]: *Gátos.* — A település határának nyugati részén a Nyíres-szeg mellett fekvő földterület. A közelben folyó Gátas patakáról kapta a nevét. — Pesty 1864/57: 444a, T0.53.202.2. — T5-F5.

**Gátasi-kaszáló** lásd **Gátas-kaszáló**

**Gátasi-kút** 2024: *Gátasi-kut.* — Kút a belterülettől délkeletre, a Gátas területén. — ÉGy. — T11-F1.

**Gátas-kaszáló** 1864: *Gátoskaszáló, gátosi kaszálló, Tatár kaszálló | A' T[amás] várallyai határba ezen gátos patakba nyúgotról; a' T[amás] váralljai szöllök alatt van egy kaszálló a' mellj heljet régi nevezeten Tatár. kaszállónak ís neveztek 's ma ís neveznek; és nevezík gátosi kaszállónak ís, – Tatár kaszállónak azért nevezik; hogy az útólsó tatárjáráskor, a' Község csordása bojtarjával, – több tatárokat meg öltek somfa gortsös botjaikal. gátosi kaszállónak pedig azért nevezik; mert a' gátos patakába van – itt a' gátos pataka mocsárrá válik.* [19. sz. második fele]: *Gátos kaszáló.* — A Balázs-dombot és az Akasztó-dombot délről határoló, a Gátas pataka mentén fekvő egykori kaszáló. ***Gátasi-kaszáló*** formában is szerepel. ***Tatár-kaszáló*** névváltozata Pesty Frigyes adatközlője szerint az „utolsó tatárjáráskor" (azaz a 18. század eleji tatár betöréskor) itt megölt tatárokra utal. Vö. Tatár. — Pesty 1864/57: 423b, 443b, T0.53.202.2. — T11-F1.

**Gátas-lapos** 1864: *Gátos lapos,* [19. sz. második fele]: *Gátos lapos, Gátoslapos.* — A belterülettől délre fekvő, a Kert-dombot délről határoló földterület. Az egykori Gátas pataka mentén húzódott, erre utal a név előtagja. — Pesty 1864/57: 443b, T0.53.202.2. — T11-F1.

**Gátas-patak** lásd **Gátas pataka**

**Gátas pataka** 1941: *Szomoga p[atak],* 1884: *Szomoga patak,* 1864: *Gátos pataka, gátos patak | Ez a' T[amás] váralljai hegyek kúpájából ered, szintén hó. sorvadáskor és zápor esözéskor bővölködik vizzel. – nevezetét vette onnan, hogy mint mocsáros patakon nem hídat, hanem gátat használtak az által járhatásra; ezen a' patakon van, közel a' községhez egy malom helj.* 1859–1860: *Gátos* B[ach]. — Egykori patak, mely a Pelesőc északi, északnyugati lábánál folyt. Ma kisebb bokros árok húzódik a helyén, illetve a Gátas-kaszáló is az egykori patak medrének helyén fekszik. Nevét a medrén átvezető gátról kapta. ***Gátas*** és ***Gátas-patak*** formában is említik. A ***Szomoga-patak*** névváltozat előtagja a *szomoga* 'patak, kisebb vízfolyás' jelentésű földrajzi köznév. Ez utóbbi megnevezésnek nincs nyoma a mai helynévrendszerben. Vö. Gátas 2., 3., Gátas-lapos. — FKnT., HKFT., MaKF., MKFT., Pesty 1864/57: 423b. — T11-E1.

**Gérus gorondja** 2024: *Géirus gorongya | Ez a sürüség a Géirus gorongya. Gombázni oda jártunk.* — A Pelesőc északi lábánál a Bárány-völgy közelében húzódó bokros domb. A név előtagja tulajdonosa családnevét őrzi. Az utótag a *gorond* 'halom, domb' jelentésű földrajzi köznév. — ÉGy., FKnT. — T5-F5G5.

**Gorond** 2024: *Gorongy ~ Gorond | A Gorond a dombok köszt van. | Szoktunk odamenni gombázni.* 1864: *Kókagorondja,* [19. sz. második fele]: *Kokagorondja.* — Erdővel fedett kisebb domb a Pelesőc nyugati lábánál a Zsoldos-völgy mellett. A név a *gorond* 'halom, domb' jelentésű földrajzi köznévből származik. A ***Kóka gorondja*** névváltozat előtagja bizonyára személynév lehet. A szomszédos Dabolc családnévanyagában a *Kóka* családnév a 18. században előfordult, az ugyancsak szomszédos Halmiban pedig ma is élnek *Kóka* családnevűek. — ÉGy., FKnT., Pesty 1864/57: 444a, Szabó 1937: 321, T0.53.202.2. — T5-F5.

**Göre-vápa** lásd **Györe**

**Gyökér** 2024: *Gyökéir, Gyökéirbe ~ Gyüker.* — Szántóföld a határ nyugati részén a Papmolna mellett. A név a *gyökér* 'terület, melyre jellemző a fák földből kiálló, erős gyökérzete, illetve gyökértuskók jelenléte' jelentésű földrajzi köznévből származik. — ÉGy., FKnT. — T5-F5.

**Györe** 2024: *Györe, Györébe,* 1864: *Gőrevápa,* [19. sz. második fele]: *Gőrevápa, Győreváppa.* — Bokros terület és legelő a határ északi részén a Bükk közelében. A név személynévi eredetű. A település történeti családnévanyagában *Gewre* formában szerepel a név, a szomszédos Halmi jobbágynevei között pedig megtalálható a *Györe* családnév. Az előtagot korábban esetleg az előbbi névvel is azonosították. A ***Göre-vápa,*** illetve ***Györe-vápa*** névformák utótagja a 'völgy' vagy 'vizenyős, mocsaras terület' értelmű *vápa* földrajzi köznév. — ÉGy., FKnT., Pesty 1864/57: 444a, Szabó 1937: 367, 494, T0.53.202.2. — T5-G4.

**Györe-vápa** lásd **Györe**

**Gyülekezeti ház** lásd **Felső iskola**

**Gyülekezeti terem** lásd **Felső iskola**

**Halmi út** 2024: *Halmi ut ~ Nagy ut ~ Országut ~ Ország uttya.* — A települést a szomszédos Halmival összekötő útszakasz. ***Nagy út, Országút*** és ***Ország útja*** formában is említik. — ÉGy. — T5-F5.

**Harangozó-lapos** 2024: *Harangozóu-lapos | Kaszálóu, és az etyházéi, éis a harangozóu hasznájja. Mikor ki a harangozóu, azéi a lapos.* 2000: *Harangozó-lapos.* — A református egyház tulajdonában lévő kaszáló a bolt mögötti területen. A harangozó illetményföldje. E név utótagja a lapos 'környezeténél alacsonyabban fekvő, többnyire vizenyős, legelőnek vagy kaszálónak alkalmas, sík terület' jelentésű földrajzi köznév.— ÉGy., FKnT., SzMHn. 2: 278. — T5-G4G5.

**Haraszt-köz** 1864: *Haraszt-köz.* — A Danduttól keletre, a Harasztos-hát mellett fekvő egykori földterület. A név előtagja a *haraszt* 'fiatal, sarjadzó, cserjés erdő, bozót' jelentésű földrajzi köznév, utótagja pedig a *köz* 'két terület közötti hely' értelmű földrajzi köznév. Vö. Haraszt-nyak. — FKnT., T0.53.202.1. — T5-G4.

**Haraszt-nyak** 2024: *Harasz-nyak, Haraszнyakra,* 1859–1860: *Haraszniak,* 1694: *Harasztnak* alatt. — A külterület északkeleti részén, a Balog-forrás közelében fekvő szántóföld és gyümölcsös. A név előtagja a *haraszt* 'fiatal, sarjadzó, cserjés erdő, bozót', utótagja a *nyak* 'két hegyet összekötő keskeny hát' vagy 'valaminek az elvékonyodó része' jelentésű földrajzi köznév. A katonai térképeken a név a Pelesőc és a Kormos közötti területet jelöli, mely a mai helyétől kissé délre található. Vö. Haraszt-köz. — ÉGy., FKnT., MKFT., Szabó 1937: 496. — T11-G1.

**Harasztos-hát** 2024: *Harasztos-hát | A Vőütytű lejjeb van a Harasztos-hát.* 1864: *Haraszтoshát,* [19. sz. második fele]: *Haraszтoshát.* — Szántóföld a belterület közelében a Felszegtől északra. A név előtagja a *haraszt* 'fiatal, sarjadzó, cserjés erdő, bozót' jelentésű földrajzi köznév *-s* képzős származéka. Az utótag a *hát* 'a környezeténél magasabban fekvő földterület' jelentésű földrajzi köznév. Vö. Harasztos-hát mögött. — ÉGy., FKnT., Pesty 1864/57: 443b, T0.53.202.2. — T5-G4.

**Harasztos-hát mögött** 1864: *Harasztos hát megett,* [19. sz. második fele]: *Haraszтoshátmeget.* — A település határának északkeleti részén, a Harasztos-háttól északra fekvő földterület egykori megnevezése. — Pesty 1864/57: 443b, T0.53.202.2. — T5-G4.

**Határ** 2024: *Határ ~ Ukrán-határ.* — A román–ukrán országhatár, mely a települést északnyugaton határolja. ***Ukrán-határ*** formában is említik. — ÉGy. — T5-E4F3.

**Hegy** lásd **Pelesőc**

**Hegyalja** 2024: *Hegyajja,* 1864: *Hegy alja,* [19. sz. második fele]: *Hegyalja.* — A külterület északi részén, a Verbőci-hegy és az Oláh-hegy lábánál fekvő szántóföld és gyümölcsös. — ÉGy., Pesty 1864/57: 443b, T0.53.202.2. — T5-G4.

**Hegyi út** lásd **Hegy út**

**Hegykapu 1.** 2024: *Hetykapu.* — Gyümölcsös a határ északi részén a Kerek-hegy közelében. Az itt haladó földút vezet a Kerek-hegyre. A név a *hegykapu* 'szőlőhegyi út kezdete, amely a szőlőhegy gyepűjén vezet át' jelentésű földrajzi köznévből alakult. — ÉGy., FKnT. — T5-G4.

**Hegykapu 2.** 2024: *Hetykapu.* — A Halmi út elágazása Halmihegy felé. A név a *hegykapu* 'szőlőhegyi út kezdete, amely a szőlőhegy gyepűjén vezet át' jelentésű földrajzi köznévből alakult. — ÉGy., FKnT. — T5-F5.

**Hegytető** 2024: *Hetytetőü.* — A település határának északi részén, a szőlőhegyeket északon határoló erdős, bokros terület. — ÉGy. — T5-G4.



Hegy út Fotó: Hankusz Éva

**Hegyút** 2000: *Hegy út.* — Gyümölcsös és szőlő a határ északi részén. — SzMHn. 2: 278. — T5-G4.

**Hegy út** 2024: *Hegy ut | Ami fẽmegyen a Kűbányához.* 2000: *Hegyi út.* — Az Alszegről nyíló, nyugati irányba futó földút, mely a Suhóhoz, illetve a Kőbányához vezet. ***Hegyi út*** formában is említik. — ÉGy., SzMHn. 2: 276. — T5-G4, T32-B1.

**Hideg-forrás** 1864: *Hidegforrás, Hideg fórás | Ez hasonló a' Máramarosi hideg vizekhez, – a' hídegsége míatt íhatatlan különösön nyárba. – azért neveztetík Hideg fórásnak. – réz, és vas tartalmú kő síklából ered.* — A település határának északnyugati részén található egykori forrás. A név előtagja a forrás vizének hőmérsékletére utal. Talán azonos a mai Hideg-völgyi-forrással. — Pesty 1864/57: 423a.

**Hideg-völgy** 2024: *Hideg-vőügy, Hideg-vőügyre | A Hideg-vőüty fem van a Hosszu-háton. | Ot van a hóuvirág. Az egész faluba a hóuvirág onnan származik. A Hideg-vőügybű. ... mer ojan hideg van ott. | Kéisőüm megy el a hóu is.* — Völgy a település határának északnyugati részén a Hosszú-hát területén. A név a terület jellemző hőmérsékletére utal. Vö. Hideg-völgyi-forrás. — ÉGy. — T5-F4.

**Hideg-völgyi-forrás** 2024: *Hideg-vőügyi-fórás | Hideg benne a viz.* — Forrás a Hosszú-háton a Hideg-völgyben. Vö. Hideg-forrás. — ÉGy. — T5-F4.

**Hodály** 2024: *Hodáj.* — A külterület nyugati részén, a Rossz-mocsár mellett fekvő szántóföld. Korábban juhhodály állt a területen, erre utal az elnevezés. — ÉGy. — T10-D2.

**Hodos 1.** 2024: *Hodos | A Hodos it kel legyen, erre valahun, csak má be van nőüve.* 2003: *Hodos,* 1944: *Hódos,* 1931: *Hódos p[atak],* 1918: *Hodos,* 1915: *Hodos,* 1914: *Hodos patak,* 1884: *Hodos patak, Hódos patak,* 1870: *Hodos p[atak],* 1864: *Hodos | Ez a' tamás várallyai hegyekböl folj de csak akkor ha hó sorvadás, és nagy zápor van. egyébb aránt ered ezen foljó az ugy nevezett Nagy Bábonyból, – a' Túrczi nagy kősziklás hegyből; ezen foljó neveztetík Hodosnak a' medre posvány; Aklinál egy feneketlen motsárrá válik. ... ezen foljó nevezét onnan vette; hogy míkor meg árad. a' medrét lommal, iszappal tele hordja.* 1802–1811: *Hodos F[olyó],* 1784: *Hodos Patak.* — Patak a település déli határában, amely a turci (Nagy-)Bábony és a tamásváraljai Kormos területén ered, majd a dabolci Égerrel egyesülve a Batárba folyik bele. A név a *hód* állatnév *-s* képzős formájából származik. A korábbi források ***Hodos-folyó*** és ***Hodos-patak*** formában is említik. Vö. Hodos 2., Hodos-híd, Hodos-part. Lásd Hódos (Dabolc, Halmi, Kisbábony), Hodos (Turc). — ÉGy., EKFT., HKFT., Görög, Kocán 2003: 54, Pesty 1864/57: 423b, T0.53.202.3, T1.S.74.18/38, T16.T.365, T16.T.541, T22.B.IX.a.2268, T22.B.IX.a.2269, T22.B.XV.c.500/2. — T10-D2, T11-E2.

**Hodos 2.** 2000: *Hódos.* — Szántóföld a határ délnyugati részén a Hodos-patak közelében. Átnyúlik Turc határába is. Lásd Hodos (Turc). — SzMHn. 2: 278. — T11-E2.

**Hodos-folyó** lásd **Hodos 1.**

**Hodos-híd** 2024: *Hodos-hid,* 2003: *Hodos higygya.* — A Halmi út mentén a Hodoson átívelő híd. ***Hodos hídja*** formában is említik. — ÉGy., Kocán 2003: 54. — T10-D2.

**Hodos hídja** lásd **Hodos-híd**

**Hodos-part** 1864: *Hódospart,* [19. sz. második fele]: *Hodospart.* — A település határának nyugati részén, a Hodos északi partján fekvő földterület. — Pesty 1864/57: 444a, T0.53.202.2. — T11-E2.

**Hodos-patak** lásd **Hodos 1.**

**Honcsokos** 2024: *Honcsokos, Honcsokosra,* 1864: *Honcsokos,* [19. sz. második fele]: *Honcsokos.* — Szántóföld a határ délnyugati részén a Halmi út mentén. A név a *honcsokos* 'rétterület, amelynek felületét kis dombok teszik egyenetlenné; vakondtúrásos terület' jelentésű földrajzi köznévből alakult. — ÉGy., FKnT., Pesty 1864/57: 444a, T0.53.202.2. — T5-E5F5.



Hosszú-hát Fotó: Hankusz Éva

**Hosszú-hát** 2024: *Hosszu-hát* | *A Hosszu-hát avval fejezőüdig be [a Szarvas-kővel].* 2000: *Hosszú-hát,* 1941: *Hosszú-hát,* 1935–1936: *Hosszuhát,* 1887: *Hosszuhát,* 1884: *Hosszuhát,* 1864: *Hosszuhát, Hosszúhát* | *Ezen hegy ínkáb csak egy görbe léniát formál. Batarcs felöl Akliig nyúlik, a' déli óldala kítűnő minden féle gyűmölcs fákkal, és szőllővel van be űltetve. ezen Hosszúhát nevezetét vette hosszú formájától. déli óldalából, a' szőllők felett nagy tekintéljű kő szirtek emelkednek ki.* | *Hosszú hát teteje egy része szántó föld; a' mit várallya Község bir; egy része pedig tőlgy, mogyoró és bikk fákkal, 's nyárfákkal van be nőve, – az északi óldalából járhatatlan kő sziklák emelkednek ki. – a' hol szinte nagy bikkes erdö van. – ezen hosszú hátot három község bírja ú m: a' nyúgoti végét akli, a' derekát gyúla. északi keleti végét pedig Tamás váralya meg jegyeztetik, hogy Szathmár, Szabólcs, Beregh, és máramaros megyebéli lakosoknak is van szőllő birtokok ezen a' Hosszúháton.* 1859–1860: *Hoszuhát,* [19. sz. második fele]: *Hoszuhát,* 1784: *Hoszu hat,* 1584: *Zelpes Bykk* aliter *Hozzwhat.* — Erdővel borított hegy a határ északnyugati részén. A *Hosszú-hát* elnevezés a terület hosszan elnyúló alakjára utal. A 16. századból adatolható ***Szelpes-Bükk*** névváltozat előtagja bizonytalan eredetű. Talán a *szelep* 'félszer, szárnyék, szín, bármilyen födött hely' tájszó *-s* képzős formája rejlik benne. Utótagja az egykor bükkerdőt jelölő *Bükk* helynév. — ÉGy., EKFT., HKFT., MaKF., MKFT., Pesty 1864/57: 422b, 444a, Szabó 1937: 495, SzamSz., SzMHn. 2: 278, T0.53.202.1, T0.53.202.2. — T5-F4.

**Hosszú-szer** 2024: *Hosszu-szer* | *Hát a Rövit-szer az rövidebb, rövidebbek a parszellák, a másigba [a Hosszú-szerben] mek hosszabb.* 1864: *Hosszuszer,* [19. sz. második fele]: *Hoszuszer,* 1694: *Hoszszu szer.* — Szántóföld a határ délkeleti részén a Rövid-szertől délre. A névadás indítékát illetően többféle magyarázat is létezik a helybeliek körében. Egyesek szerint a *hosszú* előtag arra utal, hogy a Hosszú-szer távolabb van a falutól, mint a Rövid-szer, azaz hosszabb az út odáig. Más adatközlők szerint a parcellák méretéről kapta a nevét. Az utótag a *szer* 'határ távol eső része' jelentésű földrajzi köznév. Vö. Hosszú-szeri-forrás. — ÉGy., FKnT., Pesty 1864/57: 443b, Szabó 1937: 496, T0.53.202.2. — T11-G2.

**Hosszú-szeri-forrás** 2024: *Hosszu-szeri-fórás.* — Forrás a Hosszú-szer területén. — ÉGy. — T11-G2.

**Hozsváth-kert** 2024: *Hozsvát-kert.* — Kert a Felszeg keleti részén. Mára beépült. Egykori tulajdonosáról kapta a nevét. — ÉGy. — T5-H4H5.

**Ilyés** 2024: *Ijéis, Ijéizsbe.* — Szántóföld a külterület délnyugati részén a Dabolci-gorondtól délre. A név bizonyára személynévből alakult. — ÉGy. — T11-E2.

**Jordán** 2024: *Jordán, Jordámba* | *Tóu ot má nincs, csak fórás.* 1864: *Jordá[n],* [19. sz. második fele]: *Jordán.* — A Dandut mentén a Majsi-kert szomszédságában fekvő szántóföld. A névadás indítékát nem ismerjük. Talán kapcsolatban lehet a Szamosháton ismert *jordán* 'zsidó' főnévvel, de az sem vethető el, hogy a *Jordán* ~ *Jordan* családnév képezi az alapját. Vö. Jordántó. — ÉGy., Pesty 1864/57: 443b, SzamSz., T0.53.202.2, ÚCsnT., ÚMTsz. — T5-G4.

**Jordán-tó** 2000: *Jòrdán tó.* — A belterület északi részén fekvő egykori tó a Jordán közelében. Ma már nem azonosítható. — SzMHn. 2: 276. — T5-G4.

**Juhhodálynál** lásd **Pelesőc alja**

**Juhkosár-domb** 1864: *Jukosárdomb,* [19. sz. második fele]: *Juhkosárdomb.* — Egykori földterület a keleti határszélen. A név előtagja a *juhkosár* 'nem művelt szántóföldön gallyakból készített kerítés a juhok számára, hogy ott éjszakázva a területet trágyázzák' jelentésű földrajzi köznév, ami arra utal, hogy korábban ilyen építmény állt a területén. — FKnT., Pesty 1864/57: 444a, T0.53.202.2. — T11-H1.



A Kálmán és a Kis-telek Fotó: Hankusz Éva

**Kálmán** 2024: *Kálmán, Kálmámba,* 1864: *Kálmán Kosara,* [19. sz. második fele]: *Kámán kosara, Komán kosara.* — Szántóföld a határ keleti részén a Kis-telektől délre. Nevét egykori tulajdonosáról kapta. A történeti forrásokban említett ***Kálmán kosara*** névforma utótagja a *kosár* 'nem művelt szántóföldön gallyakból készített kerítés a juhok számára, hogy ott éjszakázva a területet trágyázzák' jelentésű földrajzi köznév. — ÉGy., FKnT., Pesty 1864/57: 444a, T0.53.202.2. — T11-G2.

**Kálmán kosara** lásd **Kálmán**

**Kanális** 2024: *Kanális.* — Mesterséges árok a határ nyugati részén. — ÉGy. — T5-F5.

**Karám** 2024: *Karán.* — Szántóföld a belterülettől délre a Temető közelében. A Szamosháton használatos *karám ~ karán ~ karány* 'tövissel bekerített hely, melybe a ménest, gulyát terelik éjszakára' szóból alakult. — ÉGy., SzamSz. — T11-G1.

**Kaszáló** 2000: *Kaszáló.* — Bura László szerint a határ délkeleti részén fekvő rét. — SzMHn. 2: 278. — T11-F2.

**Kecskés** 2024: *Kecskéis ~ Kecskéizs gödri ~ Kecskéizs gödre.* — Bokros, gödrös terület a külterület keleti részén a Kálmán szomszédságában. A Turc határában említett Kecske-patak medrének helyén fekszik, bizonyára erről kapta a nevét. ***Kecskés gödre*** formában is említik. Lásd Kecske-patak (Turc). — ÉGy. — T11-G2.

**Kecskés gödre** lásd **Kecskés**

**Kerek-hegy** 2024: *Kerek-hegy,* 2000: *Kerekhegy,* 1864: *Kerekhegy | Mint hogy itt a' szőllő ültetések vége fél kört formál, nevezetét ínnen vette.* [19. sz. második fele]: *Kerekhegy.* — Szőlő és gyümölcsös a határ északi részén az Oláh-hegytől keletre. Alakjáról kapta a nevét. Vö. Kerekhegyi-forrás. — ÉGy., Pesty 1864/57: 423a, 444a, SzMHn. 2: 278, T0.53.202.2. — T5-G4.

**Kerek-hegyi-forrás** 2024: *Kerek-hegyi-fórás ~ Gacs-fórás,* 1864: *Kerekhegyi forrás | A' Hosszúhátnak Batarcs felőll való végén van az úgy nevezett Kerekhegyi forrás.* — Forrás a Kerek-hegyen. A ***Gacs-forrás*** névváltozat a közelében lakó Gacs vezetéknevű személyre utal. — ÉGy., Pesty 1864/57: 423a. — T5-G4.

**Kerek-liget** 1864: *Kerek liget,* [19. sz. második fele]: *Kerekliget, Kert-liget.* — A külterület nyugati részén, a Hodos mentén fekvő egykori földterület. Bizonyára alakjáról kapta a nevét. A *Kert-liget* változat romlott névalak lehet. — Pesty 1864/57: 444a, T0.53.202.2. — T10-D2.

**Kert** lásd **Kert-domb**

**Kertalja** lásd **Kertekalja**

**Kert-domb** 2024: *Ker-domb,* 2000: *Kèrt,* 1864: *Kert domb, Kert dombja,* [19. sz. második fele]: *Kertdomb.* — Dombos szántóföld az Alszeg déli irányba futó kertjeinek végén, az Akasztó-domb és a Csorgatós között. ***Kert*** és ***Kert dombja*** alakban is szerepel. Vö. Kert dombja mögött. — ÉGy., Pesty 1864/57: 443b, SzMHn. 2: 279, T0.53.202.2. — T11-F1.

**Kert-domb alja mögött** lásd **Kert dombja mögött**

**Kert dombja** lásd **Kert-domb**

**Kert dombja mögött** [19. sz. második fele]: *Kertdombja meget, Kertdombaljameget.* — A Kert-domb délnyugati szegletében fekvő egykori földterület. ***Kert-domb alja mögött*** formában is szerepel. — T0.53.202.2. — T11-F1.

**Kertekalja** 2024: *Kertekajja,* 1864: *Kert alja,* [19. sz. második fele]: *Kertalja,* 1694: *Kert alatt.* — Szántóföld a felszegi kertek végében a Pap-domb mellett. A régebbi források ***Kertalja*** formában is említik. — ÉGy., Pesty 1864/57: 443b, Szabó 1937: 496, T0.53.202.2. — T11-F1.

**Kertvég** 1864: *Kertvég,* [19. sz. második fele]: *Kertvég.* — A Felszeg keleti részének kertjei végén fekvő egykori földterület. — Pesty 1864/57: 444a, T0.53.202.2. — T11-G1.

**Kis-Bükk** 1694: *Kis Bik.* — A település határában említett hely. Talán a Bükk része lehetett. Helyét pontosabban nem ismerjük. A név előtagja a terület méretére utalhat. — Szabó 1937: 496.

**Kis-Csillagos** 2024: *Kis-Csillagos, Kis-Csillagosra | A Csillagosnak a tetejibe, ot mety keresztű.* — Erdő a határ keleti részén a Csillagos közelében. A *kis* előtag arra utal, hogy a Csillagosnál kisebb területű. — ÉGy. — T11-G1.

**Kis-Haraszt** 1864: *Kisharaszt,* [19. sz. második fele]: *Kis haraszt, Kis-Haraszt.* — Egykori földterület a határ keleti részén az Orbán-domb közelében, a Nagy-Haraszttól északra. Egy közvetlenül nem adatolható *Haraszt* nevű hely kisebbik része lehetett. — Pesty 1864/57: 444a, T0.53.202.2. — T11-G1.

**Kis-hegy** 2024: *Kis-hegy,* 2000: *Kis-hegy,* 1864: *Kishegy.* — Legelő a település határának déli részén a Pelesőc lábánál. Korábban gyümölcsfákkal volt beültetve. A név előtagja a terület méretére utalhat. Vö. Kis-hegy alja. — ÉGy., Pesty 1864/57: 443b, SzMHn. 2: 279. — T11-F3.

**Kis-hegy alja** 2024: *Kis-hegy ajja,* [19. sz. második fele]: *Kishegyalja.* — Szántóföld a falu határának déli részén a Kis-hegytől délre. A név utótagja az *alja* 'valaminek a mögöttes része' jelentésű földrajzi köznév. — ÉGy., FKnT., T0.53.202.2. — T11-F3.

**Kishíd** 2024: *Kishid,* 1864: *Kishid lapos,* [19. sz. második fele]: *Kishidlapos.* — Szántóföld a határ északi részén a Pálinkafőző mellett. Nevét a mellette fekvő Kis hídról kapta. A korábbi források ***Kishíd-lapos*** formában említik. E név utótagja a *lapos* 'környezeténél alacsonyabban fekvő, többnyire vizenyős, legelőnek vagy kaszálónak alkalmas, sík terület' jelentésű földrajzi köznév. — ÉGy., FKnT., Pesty 1864/57: 443b, T0.53.202.2. — T5-G4.

**Kis híd** 2024: *Kis hid | Ahol ugrik egyet a zóutóu. A Brigádná ugrik.* 2000: *Kis-híd.* — A Kanálison átívelő híd a Danduton. Vö. Kishíd. — ÉGy., SzMHn. 2: 279. — T5-G4.

**Kishíd-lapos** lásd **Kishíd**

**Kis-Kolnik-hegy** lásd **Kolnik**

**Kis-Kormos** 2024: *Kis-Kormos,* 1859–1860: *Kis Kormos.* — Erdővel fedett domb a határ keleti részén. A Kormos kisebbik, déli része. A név előtagja a Nagy-Kormoshoz való viszonyítást fejezi ki. — ÉGy., MKFT. — T5-H5.

**Kis-láz** 2024: *Kis-láz | A Suhóutú lefele van a Kis-láz.* — Kaszáló és gyümölcsös a határ nyugati részén a Pálinkafőző mellett. A név előtagja a terület méretére utal. Az utótag a *láz* 'lapos fekvésű térség, kaszáló' jelentésű ugocsai és tiszaháti tájszó. — ÉGy., SzamSz. — T5-F5.

**Kis-mező** 2024: *Kis-mezőü,* 2000: *Kis-mező,* 1864: *Kismező,* [19. sz. második fele]: *Kismező.* — Szántóföld a belterülettől északra a Talok láza mellett. Méretéről kapta a nevét. A *Kis* előtag a Nagy-mezőhöz való viszonyítást fejezi ki. — ÉGy., Pesty 1864/57: 443b, SzMHn. 2: 279, T0.53.202.2. — T5-G4.

**Kis-part** 2024: *Kis-part ~ Labdádzó.* — A Felszeg középső részén lévő, az út és a házak közötti magasabb fekvésű terület. A név előtagja a Nagy-parthoz való viszonyítást fejezi ki. Az utótagja pedig a *part* 'magasabb fekvésű terület' jelentésű földrajzi köznév. Korábban gyakran játszottak itt a helybeli gyerekek, erre utal a ***Labdázó*** elnevezés. — ÉGy., FKnT. — T32-C2.

**Kis-telek** 2024: *Kis-telek,* 2000: *Kis-telek,* 1864: *Kis Telek,* [19. sz. második fele]: *Kis Telek.* — Szántóföld a határ keleti részén a Kálmántól északra fekvő területen. A név előtagja a terület méretére utal. Az utótag a *telek* 'megművelt határrész' jelentésű földrajzi köznév. — ÉGy., FKnT., Pesty 1864/57: 444a, SzMHn. 2: 279, T0.53.202.2. — T11-G2.

**Kis-tisztás** 2024: *Kis-tisztás.* — Erdei tisztás a Hosszú-háton. A név előtagja a Nagy-tisztáshoz való viszonyítást fejezi ki. — ÉGy. — T5-F4.

**Kis utca** 2024: *Kis ucca.* — A Felszegről északi irányba nyíló kisebb út a Felső iskola mellett. Neve a Nagy utcához való viszonyítást fejezi ki. — ÉGy. — T32-C2.

**Kóka gorondja** lásd **Gorond**

**Kollektíva ól** 2024: *Kolektiva óul.* — Épület a Batarcsi út mentén a Brigáddal szemben. Korábban itt tartották a kollektív gazdaság állatait. — ÉGy. — T5-G4.

**Kolnik** 2024: *Kolnik, Kolnigba ~ Kolnyik,* 1864: *Konik,* 1859–1860: *Kis Kolnikhegy,* [19. sz. második fele]: *Konik.* — Erdős terület a Kormos délkeleti részén. A név eredete bizonytalan. Hangszerkezete alapján szláv eredetre gondolhatunk (vö. or. *кол* 'karó, cölöp'; ukr. *кіл* 'ua.'). A katonai térképen ***Kis-Kolnik-hegy*** névforma szerepel, és a Kis-Kormostól délre eső erdős területet jelöli. — ÉGy., Hadrovics–Gáldi 1968/1: 658, MKFT., Pesty 1864/57: 444a, T0.53.202.2. — T11-G1.

**Kormos** 2024: *Kormos | Kormozsba vóutá gombázni.* 1941: *Kormos,* 1914: *Kormos,* 1884: *Kormos,* 1864: *Kormos.* — Erdővel borított hegy a határ keleti részén. Nevét a hegyen található fekete színű sziklákról kapta. Részei a Kis-Kormos és a Nagy-Kormos. — ÉGy., HKFT., MaKF., T0.53.202.1, T0.53.202.3. — T5-H4H5.

**Kosár** 2024: *Kosár,* 2000: *Kosár-vòlgy,* 1864: *Kosár,* 1864: *Koszár,* [19. sz. második fele]: *Kosár, Kosárgátos, Kosár gorond.* — Szántóföld a Pelesőc északnyugati lábánál a Bárány-völgy szomszédságában. A név a *kosár* 'nem művelt szántóföldön gallyakból készített kerítés a juhok számára, hogy ott éjszakázva a területet trágyázzák' jelentésű földrajzi köznévből alakult. A ***Kosár-Gátas*** névváltozat utótagja a területnek a Gátas pataka mentén való fekvésére utalhat. ***Kosár-völgy,*** illetve ***Kosár-gorond*** formában is szerepel. Ez utóbbi névforma utótagja a *gorond* 'halom, domb' jelentésű földrajzi köznév. —



Kormos Fotó: Hankusz Éva



Kőbánya Fotó: Hankusz Éva

ÉGy., FKnT., Pesty 1864/57: 444a, SzMHn. 2: 279, T0.53.202.1, T0.53.202.2. — T5-F5.

**Kosár-Gátas** lásd **Kosár**

**Kosár-gorond** lásd **Kosár**

**Kosár-völgy** lásd **Kosár**

**Kossuth-domb** 2024: *Kosud-domb.* — Kisebb domb a Felszegen. Jelenleg a Kultúr áll rajta. A helybeliek szerint korábban, a „magyar időben" erre a dombra volt kitűzve a magyar zászló, és itt tartottak beszédeket, ünnepségeket. A helynek erre a funkciójára utalhat a név *Kossuth* előtagja. — ÉGy. — T32-C2.

**Kőbánya** 2024: *Kűbánya,* 2000: *Kőbánya.* — Egykori kőbánya a határ északnyugati részén a Hossszú-hát lábánál. Vö. Pap Laci-bánya. — ÉGy., SzMHn. 2: 279. — T5-F4.

**Kőváralja** lásd **Tamásváralja**

**Kövespatak** 1864*: Kövespatak | Ezen kő szírt alatt lévö gyalog út mellett nyúgotra van egy vőlgy ez neveztetik Kövespataknak; azért, hogy a'medre Köves, mig hosszú hátból ki ért a'szöllők között, délre.* — Völgy a település nyugati határában. A név a meder köves voltára utal, és elsődlegesen víznév volt, mely a környező területet is jelölte. Lásd Kövespatak (Halmi-hegy). — Pesty 1864/57: 422b.

**Kultúr** 2024: *Kultur ~ Kulturház,* 2000: *Kùltúrház.* — Épület a Felszegen. Művelődési házként működik. ***Kultúrház***-nak is nevezik. — ÉGy., SzMHn. 2: 276. — T32-C2.

**Kultúrház** lásd **Kultúr**

**Külső-Akol** lásd **Alsó-Akol**

**Külső-Bükk** 2024: *Kísőü-Bikk.* — Tisztás a falu határának északi részén. A Bükknek a belterülethez közelebb eső része. A név előtagja a Belső-Bükkhöz való viszonyítást fejezi ki. — ÉGy. — T5F4.

**Labdázó** lásd **Kis-part**

**Laci-kert** 2024: *Laci-kert.* — Szántóföld és gyümölcsös a Batarcsi út mentén a Kis híd közelében. A név előtagja a tulajdonos beceneve. — ÉGy. — T5-G4.

**Lyukas-kő** 2024: *Jukas-kű.* — Szikla a Kormoson a Balog-forrás közelében. Alakjáról kapta a nevét. — ÉGy. — T11-G1.

**Majsi-kert** 2024: *Majsi-kert.* — Gyümölcsös az Alszeg és a Dandut által közrezárt területen. Egykori tulajdonosáról kapta a nevét. — ÉGy. — T5-G4.

**Malom-láz** 2024: *Malom-láz | Réigen asz monták, hogy valami Elek csalánnak vóut ot mallom.* — Kaszáló a belterülettől délre a Pogácsa-mező mellett. A helybeliek még emlékeznek az egykor itt álló malomra, melyről a terület a nevét kapta. A név utótagja a *láz* 'erdei tisztás, irtás' jelentésű földrajzi köznév. — ÉGy., FKnT. — T11-F1.

**Mihály-kút** lásd **Mihály-völgyi-kút**

**Mihály-völgy** lásd **Mihály völgye**

**Mihály völgye** 2024: *Miháj vőüggye,* 2000: *Miháj-vőlgy,* 1864: *Elekmihály. vőlgy,* [19. sz. második fele]: *Elekmihály vőlgy, Elek Mihály völgy, Elekmihályvölgye.* — Legelő a határ délkeleti részén a Szomódok és a Rövid-szer szomszédságában. Egykori tulajdonosáról, Elek Mihályról kapta a nevét. ***Mihály-völgy, Elek Mihály-völgy,*** illetve ***Elek Mihály völgye*** formában is szerepel. Vö. Mihály-völgyi-kút. — ÉGy., Pesty 1864/57: 443b, SzMHn. 2: 279, T0.53.202.2. — T11-F2.

**Mihály-völgyi-forrás** lásd **Mihály-völgyi-kút**

**Mihály-völgyi-kút** 2024: *Miháj-vőügyi-kut ~ Miháj-vőügyi-fórás,* 2000: *Miháj-kút.* — Kút a Mihály völgye északi részén. ***Mihály-völgyi-forrás*** és ***Mihály-kút*** néven is említik. — ÉGy., SzMHn. 2: 279. — T11-F2G2.

**Moc-forrás** 2024: *Moc-fórás ~ Mocs-fórás.* — Forrás a Pelesőc alján. A név előtagja bizonyára a *móc* 'egy román népcsoport tagja' népnév. — ÉGy., TESz. — T11-F1.

**Mogyorós 1.** 2024: *Mogyoróus,* 2000: *Mogyorós,* 1864: *Mogyoros,* [19. sz. második fele]: *Mogyoros.* — Kaszáló a külterület északi részén a Kerek-hegy mellett. Nevét növényzetéről kapta. Vö. Mogyorós-hegyalja. — ÉGy., Pesty 1864/57: 443b, SzMHn. 2: 279, T0.53.202.2. — T5-G4.

**Mogyorós 2.** 2024: *Mogyoróus | Bisztos van [mogyorófa], régen nem vótunk már ott. Megvam, mek ha nincs is, ugyis az a neve.* — Erdő a Hosszú-háton. Nevét az itt levő mogyoróbokrokról kapta. — ÉGy. — T5-F4.

**Mogyorós-hegyalja** [19. sz. második fele]: *Mogyoros hegyalja.* — A település határának északi részén, a Mogyorós mellett fekvő egykori földterület. — T0.53.202.2. — T5-G4.

**Mosó-kút** 2024: *Mosóu-kut | Ide jártak sújkolni régen az asszonyok.* 2000: *Mosókút.* — A Felszeg keleti vége közelében a Kormos erdejében, a Mosó-kút-forrás vize által táplált kisebb vízállás. Korábban ide jártak az asszonyok mosni, illetve a felszegesiek a jószágok itatására is használták. — ÉGy., SzMHn. 2: 276. — T11-G1.

**Mosó-kút-forrás** 2024: *Mosóu-kut-fórás.* — A Felszeg keleti vége közelében, a Kormos erdejében lévő, a Mosó-kutat tápláló, jó vizű forrás. — ÉGy. — T5-H5.



Mosó-kút-forrás Fotó: Hankusz Éva

**Murkos** 2024: *Murkos.* — Kaszáló és szántó a külterület északi részén a Mogyorós területén. Korábban murkot, azaz sárgarépát termesztettek a területen. — ÉGy. — T5-G4.

**Nádas** lásd **Nádas-láz**

**Nádas-köz** lásd **Nádas-láz**

**Nádas-láz** 2024: *Nádas-láz,* 2000: *Nádas-láz,* 1941: *Nádas,* 1884: *Nádas,* 1864: *Nádas kőz,* [19. sz. második fele]: *Nádasláz.* — Szántóföld a határ nyugati részén a Dabolci-gorondtól nyugatra. Korábban nádas terület volt, erre utal a név előtagja. Az utótag a *láz* 'erdei tisztás, irtás' jelentésű földrajzi köznév. ***Nádas*** és ***Nádas-köz*** formában is szerepel. Ez utóbbi név utótagja – ha nem tévesen lejegyzett forma – a *köz* 'két terület közötti hely' értelmű földrajzi köznév. — ÉGy., FKnT., HKFT., MaKF., SzMHn. 2: 279, T0.53.202.1, T0.53.202.2. — T11-E2.

**Nagy-Déllő alja** lásd **Déllő alja**

**Nagy-dűlő alja** lásd **Déllő alja**

**Nagy-gödör** 2024: *Nagy-gödör | Ahum van az ugorka nekünk.* — Árok a belterülettől délre a Balázs-domb és az Akasztó-domb között. Vö. Nagygödöri út. — ÉGy. — T11-F1.

**Nagygödöri út** 2024: *Nagygödöri ut.* — A belterülettől délre a Nagy-gödör mentén futó földút. — ÉGy. — T5-G4G5.

**Nagy-Haraszt** 1864: *Nagy Haraszt,* [19. sz. második fele]: *Nagy haraszt, Nagy-Haraszt.* — Egykori földterület a határ keleti részén az Orbán-domb közelében, a Kis-Haraszttól délre. Egy közvetlenül nem adatolható *Haraszt* nevű hely kisebbik része lehetett. — Pesty 1864/57: 444a, T0.53.202.2. — T11-G1.

**Nagy Kató** 2024: *Naty Katóu.* — Kisebb kaszáló a határ keleti részén a Dögtér közelében. A név személynévből alakult, a névadás indítékát nem ismerjük. — ÉGy. — T11-G1.

**Nagy-Kormos** 1864: *Nagy Kormos | Ezen hegy azért neveztetik Nagy Kormosnak; hogy egészen kormos kő sziklák emelkednek ki belölle.* 1859–1860: *Nagy Kormos.* — Erdővel borított hegy a határ keleti részén. A Kormos nagyobbik, északi része. A név előtagja a Kis-Kormoshoz való viszonyítást fejezi ki. — MKFT., Pesty 1864/57: 422a. — T5-H4H5.

**Nagy-kő** 2000: *Naty-kő.* — A település határának délnyugati részén fekvő domb. — SzMHn. 2: 279. — T11-E2.

**Nagy Lőrinc láza** lásd **Tekeres-láz**

**Nagy-mező** 1694: *Nagy mező.* — A település határában említett hely. Pontosabban nem lokalizálható. Nevét bizonyára méretéről kapta. A *nagy* előtag a Kis-mezőhöz való viszonyítást fejezi ki. — Szabó 1937: 496.



A Nagy-Nyíres a Szomódokkal és a Pelesőccel
Fotó: Hankusz Éva

**Nagy-Nyíres** 2024: *Nagy-Nyires.* — Szántóföld a határ délkeleti részén a Férges-Nyírestől nyugatra. A korábban nagyobb területen fekvő Nyíres része volt. Az előtag a terület méretére utal. — ÉGy. — T11-G2.

**Nagy-part** 2024: *Naty-part.* — A Felszeg magasabb fekvésű keleti része. A név előtagja a Kis-parthoz való viszonyítást fejezi ki. Az utótag a *part* 'magasabb fekvésű terület' jelentésű földrajzi köznév. — ÉGy., FKnT. — T32-D2.

**Nagy-szőlő** 2024: *Naty-szőűlőű,* 1864: *Nagy Szőllő,* [19. sz. második fele]: *Nagy Szőllő, Nagy szöllö.* — Legelő és erdő a határ keleti részén a Szomódoktól északra. Korábban szőlőt termeszthettek a területen. A név előtagja a terület méretére utal. — ÉGy., Pesty 1864/57: 443b, T0.53.202.2. — T11-F2G2.

**Nagy-tiszta** 2024: *Naty-tiszta ~ Naty-tisztás | Méig tám máléit is ültetteg benne. Igaz, csak mindég a vaddisznóu lejette. … Azak fenn, az éilem vannak, a gerincen. A kéit tisztás.* — Tisztás a Hosszú-háton. A név utótagja a *tiszta* 'erdőben levő füves terület, ahol nincs fa' jelentésű földrajzi köznév (FKnT.). ***Nagy-tisztás*** néven is említik. A *nagy* előtag a Kis-tisztáshoz való viszonyítást fejezi ki. — ÉGy. — T5-F4.

**Nagy-tisztás** lásd **Nagy-tiszta**

**Nagy út** lásd **Halmi út**

**Nagy utca** 2024: *Nagy ucca,* 2000: *Nagy ucca.* — A Felszegről nyíló, déli irányba futó földút. Neve a Kis utcához való viszonyítást fejezi ki. — ÉGy., SzMHn. 2: 276. — T32-C2.

**Német-hegy** 2024: *Néimet-hegy,* 1864: *Némethegy,* [19. sz. második fele]: *Némethegy, Nemethegy.* — Elbokrosodott terület a határ északnyugati részén a Hosszú-hát lábánál. A helybeliek szerint német nemzetiségű személy birtokolhatta, ugyanis a szomszédos Batarcson a *Német utca*

név is utal az egykori német lakosságra. Az előtag azonban családnév is lehet. — ÉGy., Pesty 1864/57: 444a, T0.53.202.2. — T5-F4.

**Nyíres** 2024: *Nyires,* 2000: *Nyíres,* 1941: *Nyíres dűlő,* 1914: *Nyires,* 1887: *Nyires düllő,* 1884: *Nyires dülö.* — Szántóföld a külterület délkeleti részén a Férges-Nyírestől északra. ***Nyíres-dűlő***-ként is szerepel. A térképes források szerint korábban jóval nagyobb területet jelölt a név. Egykor nyíres erdő lehetett. A mai Nagy-Nyíres, Férges-Nyíres, illetve Déllő-Nyíres elnevezések a terület egyes részeit jelölik. Vö. Nyíres-domb, Nyíres-láz. — ÉGy., HKFT., MaKF., Szabó 1937: 496, SzMHn. 2: 279, T0.53.202.3. — T11-G2.

**Nyíres-domb** 1864: *Nyíres domb, Nyiresdomb,* [19. sz. második fele]: *Nyíresdomb.* — A település keleti határában a Déllő-Nyírestől északra fekvő egykori földterület. A név a Nyíres keleti, dombos területét jelölhette. — Pesty 1864/57: 444a, T0.53.202.2. — T11-G2.

**Nyíres-dűlő** lásd **Nyíres**

**Nyíres-láz** 1584: *Nyres Lazz,* pratum. — Egykori rét a település határában. Helyét pontosabban nem ismerjük. Talán a korábban nagyobb kiterjedésű Nyíres valamely részét jelölte. A név utótagja a *láz* 'erdei tisztás, irtás' jelentésű földrajzi köznév. — FKnT., Szabó 1937: 496.

**Nyíres-szeg** 2024: *Nyiresz-szeg,* 1864: *Nyíres-szeg,* 1864: *Niereszeg,* [19. sz. második fele]: *Nyíresszeg.* — Szántóföld a határ nyugati részén a Péterpataka mellett. A név előtagja a terület növényzetére utal. Az utótag a *szeg* 'határ egy része' jelentésű földrajzi köznév. — ÉGy., FKnT., Pesty 1864/57: 444a, T0.53.202.1, T0.53.202.2. — T11-E2.

**Nyíri-tó** 2024: *Nyiri-tóu,* 1864: *Nyirita,* [19. sz. második fele]: *Nyíritó.* — Szántóföld és kaszáló a belterület közelében az Akasztó-dombtól keletre. A név előtagja az egykori tulajdonosára utal, a helybeliek szerint korábban éltek *Nyíri* családnevűek a településen. Az utótag a *tó* '(mélyen fekvő) vizenyős terület, rét' jelentésű földrajzi köznév. Vö. Nyíri-tói-kút. — ÉGy., FKnT., Pesty 1864/57: 443b, T0.53.202.2. — T5-G5.

**Nyíri-tói-kút** 2024: *Nyiri-tóuji-kut.* — Kút a Nyíri-tó területén. — ÉGy. — T5-G4G5.

**Odú 1.** lásd **Odú-forrás**

**Odú 2.** 2024: *Odu ~ Odu-hegy.* — Szőlőhegy és gyümölcsös a település határának északnyugati részén a Suhó-hegytől északra. Nevét az ott található Odú-forrásról kapta. ***Odú-hegy*** néven kis említik. — ÉGy. — T5-F4.

**Odú-forrás** 2024: *Odu ~ Odu-fórás | Ijen gödörbe van, oduba van. Gödörágba van. | A fórás a gödörbe van, de a fórásról nevesztéik el a hegyet.* 1864: *Odú. forrás | ezen vízet csak a' szomszéd szöllő birtokosok használják. – Azért neveztetik odúnak; mert felette és óldalba borzaztó kő szírtek állanak, mint egy várat formálnak; a' viz forrás pedig ez alatt áll.* — Forrás az Odú-hegyen. Nevét onnan kapta, hogy a forrás környezetében lévő sziklák odúszerű formát alkotnak. ***Odú*** néven is említik. — ÉGy., Pesty 1864/57: 423a. — T5-F4.

**Odú-hegy** lásd **Odú 2.**

**Oláh-hegy** 2024: *Olá-hegy | A Zolá-hegy az it van a Lukács kajibájáná. ... a kajibádon erül van nekünk, van ety pallak fefele, a Zolá-hegy. | Azér Olá-hegy, mert közzel vóutak a batarcsijak, és ide jártak cseresznyét lopni.* 2000: *Olá-hegy,* 1864: *Oláh hegy,* [19. sz. második fele]: *Oláh hegy.* — Szőlőhegy és gyümölcsös a határ északi részén a Verbőci-hegy és a Kerek-hegy között. A név a helybeliek szerint a román lakosságú Batarcs közelségére utal, ugyanakkor nem zárható ki az előtag személynévi eredete sem. Vö. Hegyalja. — ÉGy., Pesty 1864/57: 444a, SzMHn. 2: 280, T0.53.202.2. — T5-G4.

**Orbán-domb** 2024: *Orbány-domb ~ Orbán-domb,* 2000: *Orbán-domb,* 1941: *Orbán-domb,* 1884: *Orban domb,* 1864: *Orbándomb,* [19 sz. második fele]: *Orbándomb.* — Erdő a határ keleti részén az Apró-földek mellett. A név előtagja személynév lehet. Az *Orbán* családnév megtalálható a település történeti családnévanyagában. — ÉGy., HKFT., MaKF., Pesty 1864/57: 443b, Szabó 1937: 494, SzMHn. 2: 280, T0.53.202.2. — T11-G1G2.

**Országút** lásd **Halmi út**

**Ország útja** lásd **Halmi út**

**Ökör-fő** 1482: *Ewkewrfew,* silva. — Egykori erdő a település határában. Helyét pontosabban nem ismerjük. A név a szomszédos Kisbábonyban és Túrterebesen dűlőnévként is előfordul. Lásd Ökör-fő (Kisbábony, Túrterebes). — Szabó 1937: 495.

**Pálinkafőző 1.** 2024: *Pájinkafőüzőü,* 2000: *Pálinkafőző.* — A határ nyugati részén a belterület

közelében fekvő épület. Korábban pálinkafőző működött benne. — ÉGy., SzMHn. 2: 276. — T5-F5.

**Pálinkafőző 2.** 2024: *Pájinkafőüzőü.* — A Batarcsi út mentén a Kis híd közelében található épület. Pálinkafőző működik benne. — ÉGy. — T5-G4.

**Pap-domb** 2024: *Pab-domb,* 2000: *Pap-domb, Párti-domb,* 1864: *Pap dombja,* [19. sz. második fele]: *Papdombja, Papdombalja, Papdombi.* — Szántóföld a belterülettől délre a Temető közelében. A név előtagja arra utal, hogy a terület korábban a református egyház tulajdonában volt. ***Pap dombja, Pap-domb alja*** formában is szerepel. A ***Párti-domb*** névváltozat esetében a névadás indítékát nem ismerjük. — ÉGy., Pesty 1864/57: 443b, SzMHn. 2: 280, T0.53.202.2. — T11-F1.

**Pap-domb alja** lásd **Pap-domb**

**Pap dombja** lásd **Pap-domb**

**Pap-forrás** lásd **Pap forrása**

**Pap forrása** 2024: *Pap fórása ~ Pap-fórás,* 1694: *Pap forrása.* — Forrás a Pelesőc alja területén a Moc-forrás közelében. A Pelesőc aljának a forráshoz közeli része egyházi tulajdonban van, feltehetőleg ezzel áll kapcsolatban a név előtagja. ***Pap-forrás*** formában is említik. — ÉGy., Szabó 1937: 496. — T11-F1.

**Pap Laci** 2024: *Pap Laci, Pap Laciba.* — Erdő és kaszáló a település határának északi részén a Kőbánya közelében. Nevét tulajdonosáról kapta. Vö. Pap Laci-bánya, Pap Laci forrása. — ÉGy. — T5-G4.

**Pap Laci-bánya** 2000: *Pap-Laci-bánya.* — Domb a külterületen. Pontos helyét a forrás nem közli. Talán a Pap Laci mellett húzódó Kőbányára utalhat a név. — SzMHn. 2: 280.



Pap Laci forrása Fotó: Hankusz Éva

**Pap Laci forrása** 2024: *Pap Laci fórása.* — Forrás a Pap Laciban. — ÉGy. — T5-G4.

**Papmolna** 2024: *Papmóuna, Papmóunába,* 1864: *Pappmona,* [19. sz. második fele]: *Papmona,* 1694: *Pap mona.* — Szántóföld a település nyugati határában a Pelesőc északnyugati lábánál. A név előtagja feltehetően személynév. Az utótag a *malom* régies birtokos személyjeles *molna ~ móna* alakja. A helybeliek nem emlékeznek malomra ezen a területen. — ÉGy., Pesty 1864/57: 443b, Szabó 1937: 496, T0.53.202.2. — T5-F5.

**Papucs-kő** 2024: *Papucs-kű | Ojan alakja vam, mint ety papucs.* — Papucs formájú kőszikla a Hosszú-háton. — ÉGy. — T5-F4.

**Parókia** 2024: *Paróukija.* — Lelkészi lakás a Felszegen a Felső iskola mellett. — ÉGy. — T32-C2.

**Párti-domb** lásd **Pap-domb**

**Pásti** 2024: *Pásti,* 1864: *Pásti,* [19. sz. második fele]: *Pásti.* — Gyümölcsös a határ keleti részén a Nagy utca mentén. A név a *pást* 'alacsony, sűrű fűvel benőtt hely, legelő' jelentésű földrajzi köznév *-i* képzős származéka. — ÉGy., FKnT., Pesty 1864/57: 443b, T0.53.202.2. — T11-F1.

**Pelesőc** 2024: *Pelecőüs, Pelecőüsre ~ Pelecsőüs ~ Pelesőüc ~ Peleszőücs, Peleszőüdzsbe ~ Pelesőüdz-domb ~ Pelesőüc-erdő ~ Pelesőüc-hegy ~ Hegy ~ Pelesőc hegye,* 2000: *Pelecős,* 1941: *Pelesóc, Pelesőc,* 1931: *Pelesőc,* 1884: *Pelesöcz, Pelesöc,* 1870: *Belesovecs,* 1864: *Pelsőcz, Peleszécz | Tőlgy, bikk, gyertyán, mogyoró, juhar, fákkal be nőve. – ezen hegy a' nevezetét hogy honnan vette? nem túdatik.* 1864: *Pelesőcz,* 1864: *Pelesovecz,* 1859–1860: *Beleseutz,* [19. sz. második fele]: *Peleszécz, Pelesőcz,* 1784: *Belesocz,* 1658: *Peleszőcz,* 1477/1478: *Pelsewchegye, Pelsewczhegye,* 1477: *Pelseweshegye, Pelsewezhegye,* 1477: *Pelsewczhegye,* 1476: *Pelsewczhegye.* — Nagy kiterjedésű erdővel borított domb a település határának déli részén. A név szláv eredetű, amelynek ősszláv töve a **plěchъ, *pléšь* 'csupasz, kopár hely' lexéma, ehhez járult a szláv *-ivьcь* helynévképzőbokor. Kniezsa szerint a név a **pléšь* 'csupasz, kopár hely' > **Plěšivьcь* > *Pelsőc* > *Pelesőc* változáson ment keresztül. A FNESz. is szláv eredetre vezeti vissza a magyar nyelvterületen máshol is előforduló helynevet. A *Pelesőc* vál-



A Pelesőc és a Pelesőc alja Fotó: Hankusz Éva

tozat mellett a hangátvetéses *Pelecős,* illetve a *Pelecsős, Peleszőcs* forma is elterjedt. A történeti adatok között vélhetően rontott formákat is találunk. A népnyelvben ***Pelesőc-domb, Pelesőc-erdő, Pelesőc-hegy, Pelesőc hegye*** és ***Hegy*** néven is említik. Vö. Pelesőc alja. — DL. 81794, 81797, 88589, ÉGy., EKFT., FNESz. *Pelsőc,* HKFT., Kniezsa 1974/1: 421, Kocán 2022: 295, MaKF., MKFT., Pesty 1864/57: 422a, 444a, Szabó 1937: 284, 369, SzMHn. 2: 280, Šmilauer 1970: 28–29, 143, T0.53.202.1, T0.53.202.2, T1.S.74.18/38, T1.S.78.1957/1–35, T16.T.541, T22.B.IX.a.2269, Z. 11: 200, 206, 234, 235. — T11-F2.

**Pelesőc alja** 2024: *Pelecőüs ajja ~ Pelecsőüs ajja ~ Pelesőüc ajja ~ Juhodájná,* 2000: *Pelecős àjja,* 1864: *Peleczesalja, Peleszecsalja,* [19. sz. második fele]: *Peleczésalja, Peleszeczalja, Pelesőcz alja.* — Szántóföld a Pelesőc északkeleti lábánál a Pogácsa-mező és az Orbán-domb között. A név előtagjában többféle hangtani változatot és vélhetően tévesen lejegyzett alakokat is találunk, ugyanúgy, mint a *Pelesőc* alapnév esetében. A név utótagja az *alja* 'valaminek a mögöttes része' jelentésű földrajzi köznév. Korábban juhhodály állt a területen, erre utal a ***Juhhodálynál*** elnevezés. — ÉGy., FKnT., Pesty 1864/57: 443b, 444a, SzMHn. 2: 280, T0.53.202.2. — T11-F1.

**Pelesőc-domb** lásd **Pelesőc**

**Pelesőc-erdő** lásd **Pelesőc**

**Pelesőc-hegy** lásd **Pelesőc**

**Pelesőc hegye** lásd **Pelesőc**

**Péterpataka** 2024: *Péiterpataka,* 1864: *Péterpataka,* [19. sz. második fele]: *Péterpataka, Péter pataka.* — Szántóföld a település nyugati határában a Dabolci-gorond és a Zsoldos-völgy között. A név elsődlegesen folyóvizet jelölhetett, majd ez a név a szomszédos területekre is átvonódott. A név előtagja személynév. A településen ma is élnek *Péter* családnevűek. — ÉGy., Pesty 1864/57: 444a, T0.53.202.2. — T11-E2.

**Pogácsa-mező** 2024: *Pogácsa-mezőü, Pogácsa-mezőüre, Pogácsa-mezőübe.* — Szántóföld a Pelesőc északi lábánál a Fertő mellett. Gyengén termő föld, ahová rendszerint napraforgót vetettek. A *pogácsa* a helyi nyelvhasználatban 'a napraforgó termése; a napraforgónak a sajtóban keményre és korong alakúra préselt moncsa, melyből az olajat kisajtolták' jelentéssel bír, illetve 'kicsépelt napraforgókalap' jelentése is van. — ÉGy., SzamSz. — T5-F5.

**Református temető** lásd **Temető**

**Róka** lásd **Róka-völgy**

**Róka-hegy** 1864: *Rókahegy,* [19. sz. második fele]: *Rokahegy.* — A település északi határában az Elek-hegy és az Oláh-hegy között húzódó földterület. Nevét a terület jellemző állatvilágáról kaphatta. Vö. Róka-völgy. — Pesty 1864/57: 444a, T0.53.202.2. — T5-G4.

**Róka-völgy** 2024: *Róuka-vőügy, Róuka-vőügyre,* 2000: *Róka.* — Gyümölcsös és szántó a település északi határában az egykori Róka-hegy északi részén. ***Róka*** formában is említik. — ÉGy., SzMHn. 2: 280. — T5-G4.

**Románok járója** lásd **Szoros**

**Rossz-mocsár** 2024: *Rosz-macsár, Rosz-macsárba, Rosz-macsárra,* 1864: *Rossz mocsár, Roszmocsár | Ezt a a' gátos pataka el önti, és mocsárrá válik, a' mi a' hodos foljóba lassan*

*le szívárog, – ínnen neveztetik rossz mocsárnak.* [19. sz. második fele]: *Roszmocsár.* — A település nyugati határszélén, a Hodos mentén fekvő, gyakran vizenyős, mocsaras szántóföld. — ÉGy., Pesty 1864/57: 423b–424a, 444a, T0.53.202.2. — T10-D2.

**Rövid-sor** lásd **Rövid-szer**

**Rövid-szer** 2024: *Rövit-szer,* 1864: *Rővid szer,* 1864: *Rővidsor,* [19. sz. második fele]: *Rővid szer, Rővidszer,* 1694: *Rövid szer.* — Szántóföld a határ délkeleti részén a Hosszú-szertől északra. A névadás indítékát illetően többféle magyarázat is létezik a helybeliek körében. Egyesek szerint a *rövid* előtag arra utal, hogy a Rövid-szer közelebb van a faluhoz, mint a Hosszú-szer, azaz rövidebb az út odáig. Mások szerint a parcellák méretéről kapta a nevét. Az utótag a *szer* 'határ távol eső része' jelentésű földrajzi köznév. A ***Rövid-sor*** névváltozat utótagja – ha nem tévesztés eredménye – a *sor* 'szabályos alakú földdarabok a határban' jelentésű földrajzi köznév, ami a *szer* szóval, eredetét tekintve, összefügg. — ÉGy., FKnT., Pesty 1864/57: 443b, Szabó 1937: 496, T0.53.202.1, T0.53.202.2. — T11-G2.

**Samu-kert** lásd **Aprozár-kert**

**Sellő** 2024: *Sellőü, Sellőübe, Sellőüre.* — Szántóföld a határ déli részén a Hodos mentén. A név a *sellő* 'folyómeder kiemelkedő része, illetve az ilyen mederszakasz fölött nagyobb sodrással folyó víz' jelentésű szóból származik. — ÉGy., ÚMTsz. — T11-E2.

**Senki földje** 2024: *Sénki főüggye.* — Lapos terület a határ délnyugati részén a Hodos mentén. A név arra utalhat, hogy művelésre alkalmatlan a terület. — ÉGy. — T10-D2.

**Sillye bükkje** 1694: *Sillye Biki.* — A település határában említett hely. Pontosabban nem lokalizálható. A név előtagja bizonyára személynév lehet. A *Sile ~ Silye* személynevet a közeli Dabolc történeti családnévanyagában is említik. Az utótag a *bükk* 'bükkfákból álló erdő' jelentésű földrajzi köznév birtokos személyjeles alakja. — FKnT., Szabó 1937: 320, 496.

**Somos** 2024: *Somos | A Somos az bent a Peleszőüdzsbe van, a Dabóuci-gorondon felül. … Itt a Somos, ez a réisz it néi, meg ez amék inkáp ki van száradva, me köves réiszem van, és akko ot ki van száradva. | Sok somfa vóut, és azéir nevesztéik el. Oda mentek soméir, szedni réigen.* — Erdő a Pelesőcön. Az itt álló somfákról kapta a nevét. Vö. Somos-bükk. — ÉGy. — T11-E2F2..

**Somos-bükk** 1584: *Somos Bykk.* — Egykori erdő a település határában. Helyét pontosabban nem ismerjük. A név előtagja a terület növényzetére utal. Talán a mai Somossal azonos helyet jelölt. Az utótag a *bükk* 'bükkfákból álló erdő' jelentésű földrajzi köznév. — FKnT., Szabó 1937: 495.

**Somolyó** 2024: *Somojóu, Somojóuba,* 1864: *Somolyó,* [19. sz. második fele]: *Somolyo.* — Bokorral benőtt, gödrös terület a határ keleti részén a Csonka-Nyírestől délre. A név a magyar nyelvterületen elterjedt *Somló ~ Somlyó* nevekkel áll kapcsolatban, s ez esetben egy régi *somlik ~ somlyik* ige igenévi származéka, melynek értelme 'megcsuszamló, suvadó oldalú hegy'. — ÉGy., FNESz., Pesty 1864/57: 443b, T0.53.202.2. — T11-G1.



Somolyó Fotó: Hankusz Éva

**Suhó** 2024: *Sohóu ~ Suhóu | Felül Odu, alóul Sohóu. Onnem van legaláp tizenhacs családnag bevezetve a viz.* 2000: *Sohó,* 1864: *Súhó; vagy Zúhogó forrás, Zúgó | Ez Tamás várallya Községhez nem messze fekszik; a' szőllők között, kősziklából ki zúhanó víz; ezért neveztetik Súhó, vagy Zúgónak, csendes zúgással ömlik ki. – Tamás várallya Község lakossa ezen forrásból hordja az inni való vizet; mint hogy benn a' Községbe a viz posvány izű; és kevés van.* — Forrás a település határának északnyugati részén a Suhó-hegyen. Nevét a sziklából kiömlő víz hangjáról kapta. A ***Zúgó*** és ***Zuhogó-forrás*** névváltozatok ugyan-

csak erre utalnak. Vö. Suhó út. — ÉGy., Pesty 1864/57: 423a, SzMHn. 2: 280. — T5-F4.

**Suhó-hegy** 2024: *Sóu-hegy ~ Sohóu-hegy ~ Suhóu-hegy,* 1864: *Zuhóhegy,* [19 sz. második fele]: *Suhohegy.* — Szőlő, gyümölcsös és szántó a határ északnyugati részén a Hosszú-hát közelében. Nevét az ott lévő Suhó forrásról kapta. ***Zuhó-hegy*** formában is szerepel. — ÉGy., Pesty 1864/57: 444a, T0.53.202.2. — T5-F4.

**Suhó út** 2024: *Suhóu ut,* 2000: *Sohó út.* — A Suhóhoz vezető földút. — ÉGy., SzMHn. 2: 276. — T5-F4.

**Süllyedés** 2024: *Sijjedéis, Sijjedéishez.* — Gyümölcsös a Felszeg északi irányba futó kertjeinek végénél a Vár-hegy lábánál. A név a hely alacsony, völgyszerű fekvésére utal. — ÉGy. — T5-H4.

**Száldobos-ágazat** 1694: *Száldobos Arrozat.* — A település határában említett hely. Pontosan nem lokalizálható. Az előtagban a régi *száldob* 'hársfa' szó rejlik. Az utótag olvasata bizonytalan. Kocán Béla szerint az *ágazat* 'völgy kezdeti részének több kis völgyágra való szétágazódása' értelmű földrajzi köznév romlott alakja lehet. — Kocán 2022: 331, Szabó 1937: 496, TESz.

**Szarvas-kő** 2024: *Szarvas-kű | A Szarvas-kűrő leugrott a szarvas. … A vadász, hogy vadászott, és hát csóuróu szarvas, nem vóut hova fojamogygyon, leugrott. És innen neveszték el. | A mondák ugy vóutak, hogy amikor Hunor meg Magyar vadásztak, hát erre is jártak, osztán a szarvast, a csodaszarvas meg akarták fogni, hát arrú a kűrűl ugrot le. Hát az magasabb, ha fentrül lenéizel, mintha a templom tetejirű néizné le. És onnan ugrot le a csodaszarvas.* [Népmonda, Dabolc], 2003: *Szarvaskű | Talán belesett a szarvas a szakadékba, de nem tudni bisztosan.* 1935–1936: *Szārvaskű,* 1864: *szarvas Kő szirt, Szarvaskőnél | A' Gyúlára vezető gyalog út felett a' 60. lábnyi magosságú szarvas Kő szirt, ezen kő szírt nevezetét vette több szarv formájától; a' mennyiben a' ki nyúló teteje úgy áll; mintha egy nagy éppűlet vólna; és a' Kémények egy csoportba nyúlnának ki az éppűletből; ezen kő szírt szélessége 48. láb.* 1735: *Szarvaskő,* 1634: *Sarvaskő.* — Kőszirt a Hosszú-háton. A helybeliek elmondása szerint nevét onnan kapta, hogy erről



Szarvas-kő Fotó: Hankusz Éva

a kőről ugrott a mélybe egy szarvas, melyet egy vadász (más elképzelés szerint egy ragadozó) üldözött. Egyesek a csodaszarvas mondájával hozzák összefüggésbe a nevet. Pesty Frigyes helynévgyűjteménye más magyarázatot ad a névadásra: eszerint formájáról kapta a kőszirt a nevét. Vö. Szarvas-kő-hát. — ÉGy., Kocán 2003: 56–57, Pesty 1864/57: 422b, 440a, Szabó 1937: 369, 496, SzamSz. 897. — T5-F4.

**Szarvas-kő-hát** 1864: *Szarvaskőhát,* [19. sz. második fele]: *Szarvaskőhát.* — A település határának északnyugati részén a Szarvas-kő közelében fekvő földterület. A név utótagja a *hát* 'valami mögött fekvő terület, valaminek a mögöttes része' jelentésű földrajzi köznév. — FKnT., Pesty 1864/57: 444a, T0.53.202.2. — T5-F4.

**Szegedi-hát** 2024: *Szegedi-hát | A Szilvás utám van Szegedi-hát. … Aszt azéir mongyák, hoty Szegedi-hát, mer Szegedi vóut, a nevéin sok, sok erdeje vóut.* — Erdő a Pelesőc déli részén. Nevét egykori tulajdonosa családnevéről kapta. — ÉGy. — T11-F2.

**Szelpes-Bükk** lásd **Hosszú-hát**

**Szíjas-láz** 2024: *Szijus-láz ~ Cijus-láz,* 1864: *Szíjas láz,* [19. sz. második fele]: *Szíjusláz.* — Szántóföld a határ északkeleti részén a Harasztos-hát szomszédságában. A név előtagja a *szíjas* 'letaposott, szikkadt, kemény' melléknév *szijus* változatából alakult. Az utótag a *láz* 'erdei tisztás, irtás' jelentésű földrajzi köznév. Vö. Szíjas-láz gödre. — ÉGy., FKnT., Pesty 1864/57: 443b, SzamSz., T0.53.202.2. — T5-G4.

**Szíjas-láz gödre** 2024: *Szijus-láz gödre,* 2000: *Szihusláz gödre.* — Gödör a Szíjas-lázban. Bokros hely. — ÉGy., SzMHn. 2: 281. — T5-G4.

**Szilvás** 2024: *Szilvás | A Szilvás van alóul, utána van a Somos, fenn a tetőüm van a Dijóus.* 2000: *Szilvás.* — Erdő a Pelesőcön. Növényzetéről kapta a nevét. — ÉGy., SzMHn. 2: 281. — T11-F2.

**Szirmai-szőlő** 1613: *Zirmay szőlő.* — A település határában említett hely. Pontosan nem lokalizálható. Az előtagja bizonyára személynév lehet. A közeli Túrterebes 18. századi jobbágynevei között megtaláljuk a *Szirmai* családnevet. — Szabó 1937: 496, 531.

**Szomódok** 2024: *Szomóudok, Szomóudogba,* 1864: *Szomodok,* [19. sz. második fele]: *Szomodók, Szomodok.* — Szántóföld a határ keleti részén a Mihály völgye mellett. A név eredete ismeretlen. — ÉGy., Pesty 1864/57: 443b, T0.53.202.2. — T11-F2G2.

**Szomoga-patak** lásd **Gátas pataka**

**Szoros** 2024: *Szoros, Szorozsba ~ Románok járóuja | A Szoros ott az, ami lefele megy. Kis keskeny, pici ut. | Monták ugy is, hogy a Románok járóuja. | Szinte egy ember féir el csak. Mos már nem féir el már ety se. Be van nőlve.* 2000: *Szoros-hegyi-út.* — A Hegy útról nyíló, a Batarcsi útra kivezető keskeny gyalogút. A ***Románok járója*** elnevezés arra utal, hogy korábban a Batarcsról Halmi felé tartó románok is ezt az utat használták, hogy az útjukat lerövidítsék. ***Szoroshegyi út*** formában is említik. — ÉGy., SzMHn. 2: 276. — T5-G4.

**Szoroshegyi út** lásd **Szoros**

**Szőlőhegy** 1944: *Szőllőhegy,* 1940–1944: *Szőllőhegy,* 1864: *Szőllőhegy.* — A település határának északi részén fekvő nagy kiterjedésű szőlőhegy. Ide tartozik a Kerek-hegy, Oláh-hegy, Verbőci-hegy, Róka-hegy, Barna-hegy, Elek-hegy, Suhó-hegy és az Odú-hegy. — EH., Hnt., T0.53.202.3. — T5-G4.

**Szugoly** 2024: *Szugoj, Szugojra | Itt a Szugoj az a bokros réisz. ... It má van irtva, egy réiz bokros. | Asz kaszálóu vóut valamikor, de mosmá elbokrosodot. Van, aki kiirtotta, feszántotta.* 1864: *Szugóly,* [19. sz. második fele]: *Szugoly, Zugoly.* — Bebokrosodott kaszáló a határ nyugati részén a Nyíres-szeg szomszédságában. A név a *zugoly* 'szöglet' vagy 'két domb között fekvő terület' jelentésű földrajzi köznév *szugoly* változatából alakult. ***Zugoly*** formában is említik. — ÉGy., FKnT., Pesty 1864/57: 443b, T0.53.202.2. — T5-F5.

**Tamásfalva** lásd **Tamásváralja**

**Tamás vára** 1799: *Tamás Várától,* 1375: *Tahamaswara,* 1284: cum monte in terra Babun existenti, in quo per magistrum Thomam antedictum Castrum est constructum. — Egykori vár a település északkeleti részén a Vár-hegyen. A Káta nemzetségbeli Tamás mester építtette 1280 körül, mely valószínűleg a 15. század folyamán elpusztult. Az egykori vár maradványai ma is megtalálhatók a Vár-hegy erdejében. Tamásváralja település a hajdani várról kapta a nevét. Vö. Vár út. — DL. 72387, Szabó 1937: 493, Vályi 3: 595, Z. 1: 56.

**Tamásváraljai temető** lásd **Temető**

**Tankfogó** 2024: *Tankfogóu, Tankfogóuhoz | Vájtak egy jóu nagy gödröt, miko a háboru vóut, hogy a tank nem tudot keresztüjönni ojan könnyen. Meg amibe belehuzóuttak a katonák. Egy jóu nagy gödör vóut, hát mos má szinte be van telve.* — Gödrös terület a Pelesőc alja délkeleti szegletében. A helybeliek szerint az itt húzódó gödröt az első világháború idején ásták, hogy a tankok közlekedését akadályozzák. — ÉGy. — T11-F1.

**Tar-forrás** 2024: *Tar-fórás | Oda járnak inni a kis őzikéik, mer van ety kizs gödörszerüség ott. De vam mikor kiapad, naty szárasság van.* — Forrás a Hosszú-háton. Nevét a forrást övező erdőrész tulajdonosáról kapta. — ÉGy. — T5-E4F4.

**Tarok láza** 2024: *Tarok ládza ~ Talok ládza,* 2000: *Talok láza,* [19. sz. második fele]: *Torokláz, Tarokláz.* — Szántóföld a határ északi részén a belterület közelében a Tilkós mellett. A név előtagja személynévi eredetű lehet, a *Tar* név többes számú alakja. A *Tarr* családnév a szomszédos Szőlősgyula jobbágynevei között is szerepel. Az utótag a *láz* 'erdei tisztás, irtás' jelentésű földrajzi köznév. A ***Torok-láz*** torzult névforma lehet. — ÉGy., FKnT., Szabó 1937: 371, SzMHn. 2: 281, T0.53.202.2. — T5-G4.

**Tatár** 2024: *Tatár | Vóutunk a Tatárba máléit fosztani.* 1864: *Tatár, Tatar.* — Szántóföld a település határának nyugati részén a Honcsokos és a Gyökér között. A névadás indítéka bizonytalan. Talán személynévből alakult. A *Tatár* családnév a közeli Kökényesd és Nagygérce történeti családnévanyagában is szerepel. Ugyanakkor elképzelhető, hogy a név a 18. század eleji tatár betörés emlékét őrzi. Eredetileg talán azonos

lehetett a Pesty Frigyes helynévtárában közölt Tatár-kaszálóval. — ÉGy., Szabó 1937: 404, 406, 418, T0.53.202.1. — T5-F5.

**Tatár-kaszáló** lásd **Gátas-kaszáló**

**Tekeres-láz** 1584: *Thekeres Laz, Thekeres Lazz* aliter *Nagyh Leorincz Lazza,* pratum. — Egykori rét a település határában. Helyét pontosabban nem ismerjük. Az előtag bizonyára a szomszédos Batarcs településen folyó Tekeres patak nevével van kapcsolatban, ahhoz közeli területre utalhat. Az utótag a *láz* 'erdei tisztás, irtás' jelentésű földrajzi köznév. A ***Nagy Lőrinc láza*** névforma előtagja a terület egykori tulajdonosára utalhat. — FKnT., Szabó 1937: 496.

**Temető** 2024: *Temetőü,* 2000: *Református-temető, Tamásváràjjai-temető.* — Temető a Felszegen a Templom mellett. ***Református temető*** és ***Tamásváraljai temető*** formában is említik. — ÉGy., SzMHn. 2: 276. — T32-C2.

**Templom** 2024: *Templom.* — Református templom a Felszegen. A település egyetlen temploma. — ÉGy. — T32-C2.

**Tilkós** 2024: *Tilkóus, Tilkóusra,* 2000: *Tìlkos,* 1864: *Tilkosláz,* [19. sz. második fele]: *Tilkosláz, Tilkos.* — Kaszáló a Dandut mentén. A név a korábban itt álló tilkó fákra utal: a *tilkó* 'egyfajta fűzfa' értelemben szerepel a helyiek nyelvhasználatában. ***Tilkós-láz*** formában is előfordul, melynek utótagja a *láz* 'erdei tisztás, irtás' jelentésű földrajzi köznév. Vö. Tilkós panzió. — ÉGy., FKnT., Pesty 1864/57: 443b, SzMHn. 2: 281, T0.53.202.2. — T5-G4.

**Tilkós-láz** lásd **Tilkós**

**Tilkós panzió** 2024: *Tilkóus panzijóu.* — A Tilkós területén épült panzió. — ÉGy. — T32-C1.

**Torok-láz** lásd **Tarok láza**

**Töltés** 2024: *Tőütéis.* — Mesterséges gát a Hodos mentén. — ÉGy. — T11-E2.

**Török-láz** 1864: *Törökláz.* — A település határában említett hely. Pontosan nem lokalizálható. A névadás indítéka bizonytalan: az előtag személynév és népnév egyaránt lehet. A név esetleg a 18. századi tatár-török betörés emlékét őrzi. Az utótag a *láz* 'erdei tisztás, irtás' jelentésű földrajzi köznév. Vö. Török temető. — FKnT., Pesty 1864/57: 443b.

**Török temető** 2000: *Török-temető.* — A forrás szerint egykor törökök temetkezési helye volt a külterület északnyugati részén. Vö. Török-láz. — SzMHn. 2: 281. — T5-F4.

**Turci út** 2024: *Turci ut.* — Út a határ délkeleti részén. A szomszédos településre, Turcra vezet. — ÉGy. — T11-F3G3.

**Új-kút** 2024: *Uj kut.* — Ásott kút a Bolttal szemben a Dandut mentén. — ÉGy. — T32-C1.

**Ukrán-határ** lásd **Határ**

**Vansokfalva** lásd **Tamásváralja**

**Váralja** lásd **Tamásváralja**

**Vár-hegy** 2024: *Vár-hegy | Eszt egy várrú nevesztéik el. Tamás kirájnak a várra. A falu is arrú kapta a nevit. A Vár-hety tetejim vóut ez a vár. Még réigen ásatások is vóutak.* 2000: *Várhegy,* 1941: *Várhegy,* 1884: *Várhegy,* 1864: *Várhegy | Ezen hegy egy piramis formájú, – a' nagy Kormossal van egy lánczolatba. – a' Batarcsra vezetö útnál a' hosszú hát nevezetű hegytől meg van szakadva. – és így ezen Várhegynek; mint nem magában állónak csak a' keleti, északi, és nyúgoti óldala csűrök formáju – egészen tőlgy fákkal, és mogyoró fákkal van be nőve. – ezen hegy azért neveztetik Várhegynek, mert vár volt rajta a' leg régíbb időkbe.* 1864: *Várhegy,* 1859–1860: *Várhegy,* 1839: *Várhegy,* 1805: *Várhegy.* — Erdővel borított hegy a határ északkeleti részén. Ezen a hegyen állt a Tamás mester által építtetett vár, Tamás vára, mely alá a falu telepedett. Vö. Vár-hegy alja. — ÉGy., Fényes 1840/4: 422, HKFT., MaKF., MKFT.,



A Tamás vára maradványai a Vár-hegyen
Fotó: Hankusz Éva

Pesty 1864/57: 422a–422b, Szirmay 1805: 153, SzMHn. 2: 281, T0.53.202.1. — T5-H4.

**Vár-hegy alja** 2024: *Vár-hegy ajja,* 1864: *Vár-hegy alja,* [19. sz. második fele]: *Várhegyalja.* — A Vár-hegy nyugati és északi lábánál fekvő földterület. — ÉGy., Pesty 1864/57: 443b, T0.53.202.2. — T5-H4.

**Városa** lásd **Tamásváralja**

**Vár út** 2024: *Vár ut.* — A belterülettől északra a Kishíd mellett futó út, mely a Vár-hegyre vezet. — ÉGy. — T5-G4.

**Vasadié** 2024: *Vasadijéi | Ez a Vasadijéi, ez a kis kocka réisz. Hát az egy pici réisz, csak ety kis kicsi.* — Szántóföld a határ nyugati részén a Tatár és a Gyökér között. A név a tulajdonosa családnevére utal. — ÉGy. — T5-F5.

**Vászka forrása** 2024: *Vászka fórása | Vászka nevezetű embernek a főüggyibe van a fórás.* — Forrás a határ északi részén a Dinnyeföldön. A név előtagja a forrást környező terület tulajdonosának családnevére utal. — ÉGy. — T5-G4.

**Veléte-hegy** 1805: montium *Velethe.* — A település határában említett hegy. Helyét pontosabban nem ismerjük. A név előtagja szláv eredetű személynév lehet. — FNESz., Szirmay 1805: 152.

**Verbőci** lásd **Verbőci-hegy**

**Verbőci-hegy** 2024: *Verbőüci-hegy ~ Verbőüci | Az a Zolá-hegy meg a Róuka-vőüty köszt. Szőüllőü vóut … Bozóud bisztos, inkáp szeder.* 2000: *Vèrbőci hegy.* — Szőlőhegy az Oláh-hegytől nyugatra. Ma elbokrosodott terület. A név előtagja az ott lakó Verbőci családra utal. ***Verbőci*** formában is említik. Vö. Hegyalja. — ÉGy., SzMHn. 2: 281. — T5-G4.

**Vonikás** 2024: *Vonikás, Vonikásra | A Vonikás Pelecőüzsbe van, de arra a Turc óudalba valahun. | Hát a Vonikás az nem naty terület. Tisztás vóut, be van nőüve.* 2000: *Vonyikás,* 1864: *Vonikás,* [19. sz. második fele]: *Vonikás.* — Erdő a Pelesőcön. A névadás indítékát nem ismerjük, esetleg kapcsolatba hozható a Szatmárból adatolt *vonyika* 'vézna, beteges' szóval. — ÉGy., Pesty 1864/57: 444a, SzMHn. 2: 281, T0.53.202.2, ÚMTsz. — T11-F2.

**Völgy** 2024: *Vőügy, Vőügyre ~ Völgy | Méig ety kis kevéis tisztás van, mos má elbokrosodott.* 1864: *Vőlgy,* [19. sz. második fele]: *Vőlgy.* — Kisebb völgy a belterülettől keletre a Kormos lábánál. Kaszáló volt, majd fenyővel ültették be. — ÉGy., Pesty 1864/57: 443b, T0.53.202.2. — T11-G1.

**Zohon** 2024: *Zohon, Zohomba ~ Zohom,* 2000: *Zohóm,* 1864: *Zohon,* [19. sz. második fele]: *Zohon.* — Kaszáló a határ északi részén a Harasztos-hát közelében. A név eredete ismeretlen. — ÉGy., Pesty 1864/57: 443b, SzMHn. 2: 281, T0.53.202.2. — T5-H4.

**Zúgó** lásd **Suhó**

**Zugoly** lásd **Szugoly**

**Zuhogó-forrás** lásd **Suhó**

**Zuhó-hegy** lásd **Suhó-hegy**

**Zsidó temető** 2024: *Zsidóu temetőü,* 2000: *Zsidó-temető.* — Zsidó vallásúak egykori temetkezési helye a belterülettől északra a Tarok láza közelében. — ÉGy., SzMHn. 2: 276. — T5-G4.

**Zsoldos-völgy** 2024: *Zsóudos-vőügy, Zsóudos-vőügybe, Zsóudos-vőügyre,* 1864: *Zsoldosvőlgy,* [19. sz. második fele]: *Zsoldosvőlgy.* — Völgy a Pelesőc északnyugati lábánál a Gorond mellett. A névadás indítékát nem ismerjük. Vö. Zsoldos-völgyi-forrás. — ÉGy., Pesty 1864/57: 444a, T0.53.202.2. — T11-E2.

**Zsoldos-völgyi-forrás** 2024: *Zsóudos-vőügyi-fórás.* — Forrás a Zsoldos-völgyben. — ÉGy. — T11-E2F2.

**Zsupán-völgy** 2024: *Zsupán-vőügy, Zsupán-vőügybe.* — Völgy a Pelesőc északnyugati lábánál Dabolci-gorond mellett. A névadás indítékát nem ismerjük. — ÉGy. — T11-E2.




UGOCSAKOMLÓS
**Második katonai felmérés**




# Ugocsakomlós helynevei

## Történeti háttér

A település az Avas hegység északi lejtőjén megtelepült falvak közé tartozik. A román–ukrán határvonal legészakibb részén fekszik. Története szorosan kapcsolódik a nyalábi uradalomhoz, amelynek tartozékaként egy 1378-as oklevélben szerepel először, amikor több környező településsel együtt Drág és János vajdák birtokába került. Valószínűsíthető, hogy a szomszédos Batarcshoz hasonlóan 1319 és 1378 között keletkezett.

A 14–15. századi oklevelek Komlóst *possessio valachalis*-ként tartották számon, ami a korabeli román települések megjelölése volt. A falu etnikai összetételére azonban a korai időszakban sokkal inkább jellemző volt az Avas vidékén megfigyelhető többnyelvűség, mivel a település a román–ruszin etnikai határ mentén feküdt, ahol a románság csak a 18. században került előtérbe.

A település 1405-ben a nyalábi vár egyéb tartozékaival együtt Perényi Péter birtokába került. Később az uradalmi birtoktest bomlásnak indult, s 1574-ben Perényi István és Perényi János mellett Czobor Imre és Forgach Imre is rendelkezett komlósi birtokkal. Ennek ellenére a település legnagyobb birtokosai még 1775-ben is a Perényiek voltak, azonban a 19. század végén a Perényi család tagjai már nem szerepeltek a birtokosok között. 1912-ben Sroth Mihály volt a legnagyobb birtokos a településen.

Ugocsakomlós határában, annak belterületétől keletre, közvetlenül az ukrán határnál, a Batár patak mellett a 19. század elején *Sarló ~ Sárló* néven külterületi lakott hely alakult ki, amely később *Sellő* nevet viselt. A településrész 1956-ban önállóvá vált. Jelenleg Batarcs községhez tartozik. Népessége a 20. század második felében mindvégig 300–400 fő között volt. 2011-ben 274 lakosa volt, akik ortodox románok. Csekély számú magyar helynévanyagát Ugocsakomlós neveivel együtt közöljük.

Az 1913-as helységnévtár adatai szerint Ugocsakomlóson 229 ház állt, és 3419 kh területtel rendelkezett. 1920-ig Tamásváralja Ugocsa vármegye Tiszántúli járásához tartozott, ezt követően Románia része lett, közigazgatásilag előbb Szatmár megye, majd 1950-től Nagybánya (Máramaros) tartomány, 1968-tól pedig Szatmár megye fennhatósága alá került. Jelenleg Batarcs községhez tartozik.

Ugocsakomlós történetében – a 19. század végétől elemezhető népességfejlődését tekintve – egy 1880-tól a 20. század közepéig tartó emelkedő és egy azt követő csökkenő szakaszt különíthetünk el. 1941-ben lakták a legtöbben, ekkor 1174 lakosa volt. A település nemzetiségi összetételét vizsgálva megállapítható, hogy a románság aránya mindvégig 90% feletti volt. A statisztikát a németek 1910-ben és a magyarok 1941-ben rögzített 10–10%-os nemzetiségi aránya egészíti ki. A 2011-es népszámlálás szerint a 782 lelket számláló falu népességének 96%-a román nemzetiségűnek vallotta magát. A település lakóinak felekezeti megoszlását tekintve a 20. század első felében a görögkatolikus egyház

hívei kb. 90%-os többséget alkottak. A 20–21. század fordulóján a település népességének 96%-a ortodox vallású volt.

**Irodalom**

*A Magyar Szent Korona Országainak Helységnévtára.* Magyar Kir. Központi Statisztikai Hivatal, Budapest, 1913.

Csánki Dezső, *Magyarország történelmi földrajza a Hunyadiak korában 1–3., 5*. Budapest, 1890–1913.

Fényes Elek, *Magyarország geographiai szótára, mellyben minden város, falu és puszta, betűrendben körülményesen leiratik 1–4.* Pest, 1851.

Komáromy András, Nyalábvár és uradalma. *Századok 28* (1894), 492−519.

Maksay Ferenc, *Magyarország birtokviszonyai a 16. század közepén 1–2.* Akadémiai Kiadó, Budapest, 1990.

Szabó István, *Ugocsa megye. Magyarság és nemzetiség.* Tanulmányok a magyar népiségtörténet keretéből I/1. Magyar Tudományos Akadémia, Budapest, 1937.

Tringli István szerk., *A Perényi család levéltára 1222–1526.* A Magyar Országos Levéltár Kiadványai 2. Forráskiadványok 44. Magyar Országos Levéltár–Történettudományi Intézet, Budapest, 2008.

Vályi András, *Magyar országnak leírása 1–3.* Buda, 1796–1799. Hasonmás kiadás. Somorja, 2003.

Varga E. Árpád, *Erdély etnikai és felekezeti statisztikái a népszámlálási adatok alapján 1852–2011.* URL: https://nepszamlalas.adatbank.ro/

Szendrei Ákos

## Élőnyelvi adatok

A településen a magyar anyanyelvű lakosság elenyésző száma miatt élőnyelvi gyűjtés nem folyt. A szórványosan előforduló mai helynevek a környező települések magyar lakosságától valók. A történeti forrásokból a magyar helyneveket közöljük.

## Helynévtár

**Ugocsakomlós** 2025: *Komlóus, Komlóusra, komlóusi,* 2008: *Komlóus,* 2008: *Komlós,* 2003: *Ugocsakomlós,* 1944: *Ugocsakomlós,* 1942: *Ugocsakomlós,* 1941: *Ugocsakomlós,* 1937: *Ugocsakomlós,* 1934: *Ugocsakomlós,* 1933: *Ugocsakomlós,* 1926: *Ugocsakomlós,* 1918: *Ugocsakomlós,* 1915: *Komlós,* 1913: *Ugocsakomlós,* 1912: *Ugocsakomlós,* 1907: *Komlóssellő,* 1905: *Komlós Sellő,* 1902: *Komlóssellő,* 1900: *Komlós-Sellő,* 1898: *Komlós-Sellő,* 1897: *Komlós,* 1895: *Komlós-Sellő,* 1892: *Komlós-Sellő,* 1889: *Komlós,* 1888: *Komlós-Sellő, Felső-Komlós,* 1884: *Komlos,* 1882: *Komlós, Sellő-Komlós, Felső-Komlós,* 1873: *Komlós,* 1870: *Komlós,* 1865: *Komlós,* 1864: *Komlós | Itt is oláhok laknak, – nevezetét hogy honnan vette nem túdatik.* 1864: *Komlós,* 1859–1860: *Komlós,* 1851: *Komlós,* 1839: *Komlós | Hegyes, völgyes, sovány határral.* 1832: *Komlos,* 1828: *Komlós,* 1808: *Komlós,* 1806: *Komlós,* 1802–1811: *Komlós,* 1799: *Komlós | Oláh falu Ugocsa Várm. földes Ura G. Perényi Uraság, ... határja 2 nyomásbéli, hegyes, lapos, földgye sovány, agyagos.* 1786: *Komlós,* 1786: *Komlosch,* 1784: *Komlos,* 1773: *Komlós,* 1756: *Komlos,* [1740 k.]: *Komlos,* 1725: *Komlos,* 1690: *Komlos,* 1674: *Komlós,* 1618: *Komlos,* 1606: *Komlos,* 1598: *Komlos,* [16. sz. közepe]: *Komlod,* 1556: *Komlós,* 1553: *Komlos,* 1514: *Komlos,* 1513: *Komlos,* 1492: *Komlos,* 1478: *Komlos,* 1471: *Komlos,* 1454: *Komlos,* 1450: *Komlos,* 1436: *Komlos,* 1431: *Komlos,* 1410: *Komlos,* 1405: *Komlod,* [1378]: *Komlod,* 1378: *Komlyos.* — Település Szatmár megye északi határszélén, az Avas hegység nyugati lábánál. Román neve *Comlăuşa.*



Ugocsakomlós leírása Pesty Frigyes helynévtárában (Pesty 1864/57: 424b)

Szomszédos települései északon Avaspatak, keleten az Avas hegyvonulata: Nagytarna és Turc, délen Batarcs, nyugaton az ukrajnai Hömlőc. A falu a magyar–román–ruszin nyelvhatáron fekszik. A ***Komlós*** név a *komló* növénynév *-s* helynévképzős származékaként keletkezett, és a terület jellegzetes növényzetére utal. A 14–15. század fordulóján ***Komlód*** formában is szerepel, a későbbiekben ilyen alakban csak egyszer, a 16. század közepén tűnik föl. Ez a névváltozat a növénynévből *-d* helynévképzővel alakult. A 20. század elején lezajlott településnév-rendezés során a megyei hatóságok a ***Komlóssellő*** nevet javasolták hivatalos névként, a Komlós határában lévő *Sellő* külterületi lakott hely neve alapján. Az Országos Községi Törzskönyvbizottság azonban 1907-ben az *Ugocsakomlós* formát fogadta el, „mert a régi *Ugocsa* helység, miről a megye nevét vette, nem messze ide feküdt a *Komlós*-sal szomszédos *Szászfalu* határában levő *Szabap* pusztán”. — Bényei 2012: 53–70, ComMarmUg. 173, CzF., Cs. 1: 434, Dávid 2001: 504, DL. 70870, 70878, 70896, 70952, 70956, 70961, 71039, 71133, 86743, 86745, DocVal. 282, ÉGy. (Gyula, Kisbábony), EH., EKFT., E 156/65: 55, E 156/81: 3, E 156/100: 20, E 158/61: 431, E 158/64: 1230, E 158/64: 1273a, Fényes 1840/4: 421, Fényes 1851, FNESz. *Ugocsakomlós,* F. 10/7: 321, Gönczy, Görög, HKFT., Hnt., Kniezsa 1944: 168, Kocán 2022: 218–219, Kogutowicz, Korabinszky 1786: 314, LexLoc. 283, Lipszky, Map., Lipszky, Rep., MaKF., Mező 1999: 199, MKFT., Notitiae 418, Perényi 141, 142, 234, 260, 262, 264, 277, 309, Pesty 1864/57: 424b, 426b, 440b, Szabó 1937: 399, Szirmay 1805: 107, SzMHn. 2: 346, T.SzUB1934, T1.S.11.303/1, T1.S.11.303/2, T1.S.11.1674/1, T1.S.12.XIII.10, T1.S.74.18/38, T1.S.78.1957/1–35, T16.T.365, T21.TK.1084, T22.B.IX.a.2265, T22.B.IX.a.2268, T22.B.IX.a.2269, T22.B.XV.c.500/2, Vályi 2: 401, 3: 27, 464, Zs. 2/1: 443, 444.

**Batár-víz** 1859–1860: *Batár-Viz.* — Vízfolyás a település nyugati határában. A katonai térképen a Batarcs medrét jelöli a név, közvetlenül a Batár patakkal való összefolyás közelében. — MKFT. — T5-G1.

**Dealul Rudoş** 2008: rom. *Dejálùl Rudos.* — Domb a település külterületének északnyugati határában. A név román nyelvhasználatot tükröz; vö. rom. *deal* ’domb’. A név alapjául azonban a szomszédos Batarcson ismeretes *Rudas* helynév szolgált. — SzMHn. 2: 347.

**Felsőkomlós** lásd **Sellő, Ugocsakomlós**

**Foglár** 1887: *Foglár.* — Szántóföld a település határában. A név a *foglár* ’a falu közelében a telekhez kimért toldás’ jelentésű földrajzi köznévből alakult. — FKnT., SzMHn. 2: 347.

**Hömlőc** 1941: *Hömlőci h[egy],* 1884: *Hömlöc,* 1784: *Hemlecz* B[erg]. — Kiemelkedés a település nyugati határában, Sellőtől délre. A név magyarázata bizonytalan, leginkább a keleti nyelvterületen a szlávból átkerült *hömlöc* ’hirtelen emelkedő, kiugró hegycsúcs’ jelentésű földrajzi köznévből alakult névnek tarthatjuk. A legkorábbi említésében a 18. század végén még *Hemlec* formát mutat a név, amely az eredeti szláv forma hangalakját őrizheti (lásd még szlk. *Chlmec* hn., or. *Холмец* hn.). ***Hömlőci-hegy***-ként is említik. A hegy nevéből alakult az Ugocsakomlóssal határos ukrajnai Hömlöc település neve is. — EKFT., FKnT., FNESz. *Királyhelmec,* HKFT., MaKF., Šmilauer 1970: 82. — T5-F1.



A Hömlőc az első katonai felmérés térképén

**Hömlőci-hegy** lásd **Hömlőc**

**Koltó** 2008: *Kòltóu,* 1887: *Koltó,* 1864: *Kólten.* — Szántóföld a település külterületének nyugati határában. A név eredete bizonytalan. Talán kapcsolatba hozható a magyar nyelvterületen ismeretes *Koltó* településnév eredetével. Kiss Lajos szerint ez a népnyelvi magyar *koltó* ’szikla, sziklás’ szóból származik. Más feltételezések szerint egy szláv **Koltov* helynévből jöhetett

létre. A Pesty Frigyes helynévtárában szereplő adat idetartozása kérdéses. — FNESz., KTsz., Pesty 1864/57: 440b, SzMHn. 2: 347.

**Komlód** lásd **Ugocsakomlós**

**Komlós** lásd **Ugocsakomlós**

**Komlóssellő** lásd **Sellő, Ugocsakomlós**

**Kopasz-hegy** 2008: *Kopaszhegy.* — Domb a település határában, pontos helyét nem ismerjük. A névadás indítéka a kiemelkedés növényzet nélküli volta lehetett. — SzMHn. 2: 347.

**Mocsirica** 2008: *Mocsiorâcö,* 1864: *Mocsiritza.* — Mocsár a település északkeleti határában. A szomszédos Batarcs határában is említik, talán egy nagyobb kiterjedésű mocsaras területet jelölhetett. A helynév többféleképpen is magyarázható, ugyanis a szláv (ruszin, ukrán) és a román nyelvben is fellelhető az alapjául szolgáló lexéma; vö. hucul *мочʼир* 'mocsár'; legvalószínűbb azonban, hogy a rom. *mocirlă* 'mocsár', *moceriță* 'mocirlă' származékából alakult, amelynek *mocioriță, mociorîță* változatai is ismertek. Magyar névhasználatot is tükrözhet. Lásd Mocsirica (Batarcs). — DLR., Pesty 1864/57: 440b, Pipás–Halász 2005: 105, SzMHn. 1: 87, 2: 347.

**Pulyka** 2008: *Pùjká.* — Hely a település délnyugati határában. Bizonyára összefüggésben van a szomszédos Batarcson lévő Pulyka-hegy nevével. — SzMHn. 2: 348.

**Sarló** lásd **Sellő**

**Sellő** 2008: *Komlóssellő,* 1944: *Sellő,* 1941: *Sellő,* 1918: *Sellő,* 1915: *Sellő,* 1913: *Sellő,* 1907: *Sellő, Sellőtelep, Sellő t[elep],* 1902: *Sellőtelep, Sellő,* 1900: *Sellő,* 1898: *Sellő,* 1889: *Sellő,* 1888: *Felső-Komlós,* 1884: *Sillö,* 1882: *Sellő, Felső-Komlós,* 1873: *Sellö,* 1870: *Sellö,* 1864: Puszta *Sellő, Sellő,* 1859–1860: *Sárlo,* [1857–1859]: *Sárlo,* [1825 k.]: *Sarlo.* — Ugocsakomlós nyugati határában a 19. század elején feltűnő lakott hely, amely a Batarcs patak bal partján, a Hömlőc kiemelkedés oldalában létesült. Az első katonai felmérés térképe a 18. század végén még nem jelez ezen a helyen települést. A település legkorábbi említései ***Sarló,*** *Sárló* hangalakot mutatnak. Ez a név talán a magyar *sarló* 'egyfajta szerszám' főnévvel hozható kapcsolatba, de a településtörténeti körülmények inkább a sarlófű, sarlóvirág növénynevekkel való összefüggését erősítik. A század második felétől már *Sellő* formában találjuk a település adatait. Ennek létrejöttében a *Sarló* ~ **Salló* név hangalaki átalakításával járó átértelmezésre gondolhatunk, de felmerülhet az is, hogy a település a Batarcs patak egyik szakaszáról kaphatta a nevét, amely a *sellő* 'a folyó, patak azon szakasza, hol a víz a nagyobb esés miatt sebes sodrású; vízesés, zuhatag' jelentésű földrajzi köznévből alakult. A 19. század végén ***Felsőkomlós***-ként említik a Komlóshoz való tartozására, illetve az ehhez viszonyított elhelyezkedésére utalóan. Később ***Sellőtelep*** formában is szerepel. Az 1950-es években önálló településsé vált. Hivatalos román neve: *Şirlău.* — EKFT., FKnT., Gönczy, HKFT., Hnt., MaKF., MKFT., Pesty 1864/57: 440b, SzMHn. 2: 346, T1.S.12. XII.11, T1.S.74.18/38, T1.S.78.1957/1–35, T16.T.365, T22.B.IX.a.520, T22.B.IX.a.2268, T22.B.IX.a.2269, T22.B.XV.c.500/2., ÚMTsz. — T2-B5.

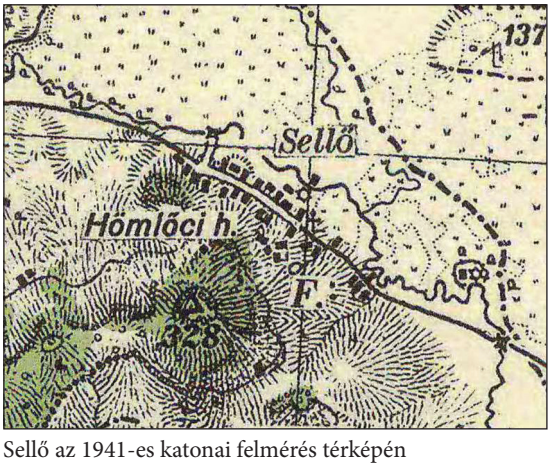

Sellő az 1941-es katonai felmérés térképén

**Sellőkomlós** lásd **Ugocsakomlós**

**Sellőtelep** lásd **Sellő**

**Sztojka-patak** 1784: *Stoika pat[ak].* — Patak a település északi határában, a Batarcs jobb oldali mellékága. A név előtagja személynév lehet, amely az ukrán, a román és a magyar családnévanyagban egyaránt megtalálható; vö. ukr. *Стоїка,* rom. *Stoica,* m. *Stoika, Stojka, Sztojka.* — Csucska 2005: 535, EKFT., Iordan 1983: 426, ÚCsnT. — T2-C5D5.



HALMI
**Fotó: Szmutku György**




# Halmi helynevei

## Történeti háttér

A település a Szatmári-síkságon, a Túr jobb partján, Szatmár megye északkeleti részén, a magyar–román–ukrán hármas határ közelében helyezkedik el. A román–ukrán határ legkeletebbre lévő átkelőhelyeként fontos közúti és vasúti közlekedési csomópont. A település első említése az 1210-es évekből való, 1217-ben a váradi regestrumban is szerepel, így a legkorábban létrejött ugocsai falvak közé tartozik. IV. László király 1274-ben a Káta nemzetségből származó Gábor fia Tamás mesternek adományozta Kökényesddel együtt. Ezt követően a 12. században már fennálló királyi uradalom része lett. Lakossága gyorsan növekedett, és jelentős számú alsóbb társadalmi rétegbe tartozó népességet (jobbágyság, zsellér, szolga stb.) fogadott magába. Az Éger mocsár és a Túr árvizei ellenére a gazdálkodás különös hátrányokat nem szenvedett. 1548-ban a Kávásy Kristóf által engedély nélkül a mocsárban emelt várát lerontották. Birtokos családok a Surányi, Matusnay, Misser (16. sz.), Bornemissza, Pernyesy, Anarcsy, Perényi (17. sz.), Komjáthy, Pogány, Ujhelyi, Bokor, Rátonyi, Bátonyi, Fekete, Mihályffy, Tolnai, Gyulay, Perényi, Vétsey, gr. Haller (18. sz.). Egytelkes nemes családok a Permneszi, Ráthoni, Redei, Szabo, Lipcsei. A település fejlődésének csúcsát a 19. század végére érte el, amikor járási székhely volt, és a szűkebb környezet valódi központjává vált: járásbírósággal, vasútállomással, postahivatallal, takarékpénztárral és kereskedelmi bankkal rendelkezett.

A falu első temploma a tatárjárás idején pusztult el, ennek helyére a 14. században gótikus templom épült, amely többször leégett és megrongálódott. Tornya 1858–1863 között épült fel. A lakosság 1571-ben csatlakozott a református egyházhoz. A falu római katolikus temploma 1829 és 1834 között épült. Az 1913-ban épült görögkatolikus templom később az ortodox egyház gondozásába került. A faluban zsinagóga is működött. Halmiban 1881-ben bentlakásos állami felső népiskolát létesítettek.

A település a történeti Ugocsa vármegyéhez tartozott. Az 1913-as helységnévtár szerint Halmi 454 házzal és 5259 kh területtel rendelkezett, és nagyközségként Ugocsa vármegye Tiszántúli járásának székhelye volt. 1920-tól Romániában előbb Szatmár megye, később 1950-től Nagybánya (Máramaros) tartomány, 1968-tól pedig Szatmár megye részét képezte. Községközpontként Kisbábonnyal, Dabolccal, Halmiheggyel és Nyírestanyával együtt alkot egy községet.

Ez utóbbi kettő korábban Halmi külterületi lakott helye volt, és a 20. század közepén vált önálló településsé. Halmihegy – kis lakosságszáma mellett – megőrizte magyar etnikai többségét, ezért kötetünkben önálló egységként tárgyaljuk.

Nyírestanyára 1921-től több alkalommal móc-vidéki románokat telepítettek. A település a romániai statisztikában 1956-tól önállóan szerepel. Népességszáma 1956 és 2001 között 4–500 fő között volt, a 2011-es adatok szerint 582 fő. A magyarság aránya folyamatosan elenyésző, 2011-ben 3% volt. Területének magyar helyneveit a Halmiban élő magyarok ismerik, ezért ezeket Halmi szótárában adjuk közre.

A 19. század közepétől az 1930-as évek elejéig Halmi népességszáma több mint a duplájára emelkedett, 1880-ban 1668 fő, 1930-ban 4260 fő; majd lassú csökkenésnek indult, 2011-ben 3454 fő. A falu nemzetiségi összetétele a 19. század végétől jelentős változáson ment keresztül. Ekkoriban a településen még túlnyomó többségben voltak a magyarok, akik között a görög- és római katolikusok mellett a nagy református többség volt jellemző. A románság aránya 1920-tól azonban fokozatosan növekedett, és az 1970-es évektől kezdve a falu lakosságának többségét a románok alkották. 2011-ben a lakosság 34%-a magyar, 76% román volt.

**Irodalom:**

*A Magyar Szent Korona Országainak Helységnévtára.* Magyar Kir. Központi Statisztikai Hivatal, Budapest, 1913.

Fényes Elek, *Magyarország geographiai szótára, mellyben minden város, falu és puszta, betűrendben körülményesen leiratik 1–4.* Pest, 1851.

Szabó István, *Ugocsa megye. Magyarság és nemzetiség.* Tanulmányok a magyar népiségtörténet keretéből. I/1. Magyar Tudományos Akadémia, Budapest, 1937.

Vályi András, *Magyar országnak leírása 1–3.* Buda, 1796–1799. Hasonmás kiadás. Somorja, 2003.

Varga E. Árpád, *Erdély etnikai és felekezeti statisztikái a népszámlálási adatok alapján 1852–2011.* URL: https://nepszamlalas.adatbank.ro/

Szendrei Ákos

## Élőnyelvi adatok

Élőnyelvi gyűjtést végzett Hankusz Éva 2020-ban és 2025-ben. Adatközlők voltak: Bressel János (51 éves), Illyés Sándor (49), Kispál János (72), Hankusz Ilona (82), Fazekas Mária (65), Juhász Róbert (35), Burlacu Irén (73), Kótai Irén (91), Hankusz Csaba Norbert (37).

Élőnyelvi gyűjtést végzett Bura László 1998-ban és Balogh Erzsébet 2004-ben. Adatközlők voltak: Fekete József (45 éves), Kótai János (78), Márkus István (57), Orosz László (38), Varga István (41).

## Helynévtár

**Halmi** 2025: *Halmi, Halmiba, halmi,* 2000: *Halmi,* 1953: *Halmi,* 1944: *Halmi,* 1941: *Halmi,* 1937: *Halmi,* 1935–1936: *Halmi,* 1931: *Halmi, Halmei,* 1926: *Halmi,* 1921: *Halmi,* 1918: *Halmi,* 1915: *Halmi,* 1913: *Halmi,* 1912: *Halmi,* 1905: *Halmi,* 1902: *Halmi,* 1895: *Halmi,* 1889: *Halmi,* 1888: *Halmi, Halymin,* 1884: *Halmi, Halynim,* 1873: *Halmi, Halynim,* 1866: *Halmi,* 1864: *Halmi | A régibb okiratokból meritve, villa halom, nevét vette a' város közepén fekvö azon halom dombtól mellyen jelenleg a' protestansok temploma vagyon hova régebben temetkezvén minden sir gödörbe nagy menyiségü csontok találtattak, nagyszerü csata helynek kellett lenni, ez által igazoltatik, de hogy mikor, homály fedi.* 1860–1861: *Hálmi, Halmi,* 1854: *Halmi,* 1851: *Halmi,* 1842: *Halmi,* 1839: *Halmi,* 1832: *Halmi,* 1828: *Halmi,* 1822: *Halmi,* 1806: *Halmi,* 1805: *Halmi,* 1802–1811: *Halmi,* 1796: *Halmi,* 1788: *Halmy,* 1786: *Halmi,* 1784: *Halmi,* 1773: *Halmi,* 1756: *Halmi,* 1744: *Halmi,* 1725: *Halmi,* 1715: *Halmi, Halmy,* 1709: *Halma,* 1706: *Halmi,* 1696: *Halmi,* 1691: *Halmi,* 1680: *Halmi,* 1673: *Halmy,* 1670: *Halmi, Halmy,* 1602: *Halmy,* 1598: *Halmi,* 1576: *Halmi,* 1570: *Halmy,* 1565: *Halmj,* 1550: *Halmi,* 16. sz. közepe: *Halmaj,* 1526: *Halmy,* 1500: *Halom,* 1493: *Halmy, Holmy,* 1492: *Halmy,* 1479: *Halmy,* 1473: *Halmy,* 1464: *Halmy,* 1446/1483: *Halmy,* 1385: *Halmi,* 1351: *Holmi,* 1347: *Holmi,* 1334: *Holmi,* 1332–1337/Pp. Reg.: *Holmi, Holmy,* 1319: *Holmi,* 1291: *Holmy,* 1274/1291: *Holmi,* 1274: *Holmy,* 1218: *Holmy,* 1217/1550: *Holmy,* 1215: *Holmi.* — A romániai Szatmár megye északkeleti részén fekvő település. Román neve *Halmeu.* Északon az ukrajnai Nevetlenfaluval és Aklival, nyugaton Kökényesddel, délnyugaton Mikolával, délkeleten Túrterebessel, keleten pedig Kisbábonnyal, Dabolccal, Halmiheggyel és Tamásváraljával határos. A településnév a magyar *halom* köznév *-i* képzős származéka. Nevét valószínűleg attól a halomtól nyerte, amelyen a református templom áll. A helynév legkorábbi adatai még első szótagi középső nyelvállású magánhangzóval jelentkeznek, a névelőfordulások a 14. század közepe táján már *o* > *a* nyíltabbá válási folyamatot mutatnak. A 16. század elején a te-



Halmi egy 19. század közepi térképen (MKFT.)

településnévnek formáns nélküli ***Halom*** alakja kerül elő az oklevelekből, később a *-j* helynévképző ***Halmaj*** alakra és a birtokos személyjeles ***Halma*** változatra is van adatunk. Ezek tényleges használata azonban kétséges. Vö. Halmi malom, Halmi-mező, Halmi-Nagy-láp, Halminyíres, Halmi szvát. — AH., AOklt. 5: 181, ÁÚO. 12: 106, ComMarmUg. 183, CzF., Cs. 1: 433, Dávid 2001: 504, DL. 13959, 38436, 70920, 82725, 96287, DocVal. 320, ÉGy., EH., EKFT., E 156/11: 49f, E 156/44: 72, E 156/47: 19, E 156/76: 18a, E 156/87: 46, E 156/89: 55, E 156/100: 20, E 156/157: 73, K. Fábián 1997: 77, Fényes 1840/4: 419, Fényes 1851, F. 5/2: 167, Gönczy, Görög, HKFT., Hnt., Károlyi 3: 7, 8, 5: 424, Kat., Kogutowicz, Korabinszky 1786: 223, LexLoc. 283, Lipszky, Map., MaKF., MKFT., Notitiae 417, Ortvay 1892/2: 666, Perényi 247, Pesty 1864/57: 399a, 399b, RegArp. 2/4: 76, Szabó 1937: 363, SzamSz., Szirmay 1805: 30, 52, 107, 156, 157, 158, 160, 162, 163, 164, T.SzSz1953, T1.S.11.303/1, T1.S.11.303/2, T1.S.11.1674/1, T1.S.79.1777/7, T1.S.79.1782/3, T1.S.101.683/6, T16.T.365, T16.T.541, T22.B.IX.a.491, T22.B.IX.a.2265, T22.B.IX.a.2269, T22.B.IX.a.2546, T22.B.XV.c.500/2, Vályi 1: 32, 59, 79, 139, 391, 2: 138, Z. 1: 36, 73, 163–164, 2: 462, 4: 299, 302, 303, 11: 135, 238.

**Abakán-domb** 1803: *Abakán domb.* — A forrás szerint a település határának délkeleti részén, a Vész területén fekvő irtás. A név eredete ismeretlen. — Balogh 2017: 161.

**Afterschool** lásd **Könyvtár**

**Akácos** 2025: *Ákácos | A Tagot ugy válassza el az Ákácos. Hát mongyuk csak annyi az Ákácos, egy utnak a végéji, keresztülig az ut ákácos.* — Akácos terület a határ déli részén a Tag és Nyírestanya határán. — ÉGy. — T9-F5G5.

**Állomás** 2025: *Álomás.* — Vasútállomás a belterület nyugati részén. — ÉGy. — T28-A3.

**Állomás bolt** 2025: *Álomás bóut.* — Élelmiszerbolt a belterület nyugati részén, a Vasút utca nyugati végén az Állomás közelében. — ÉGy. — T28-A3.

**Állomási blokk** 2025: *Álomási blokk.* — Az Állomás szomszédságában álló tömbházak, melyekben korábban a vasúti alkalmazottak szolgálati lakásai voltak. A név utótagja a román *bloc* 'tömbház' szó átvételéből származik. — ÉGy., RKsz. — T28-B3.

**Állomási iskola** 2025: *Álomási iskola,* 2004: *Állomási iskola.* — Épület a Vasút utcában. Korábban iskolaként működött, ma üresen áll. A név előtagja a vasútállomás közelségére utal. — ÉGy., SzMHn. 1: 282. — T28-B4.

**Állomás utca** lásd **Vasút utca**

**Almási utca** 2004: *Àlmási utca.* — Bura szerint utca a település belterületén, de pontos helyét nem közli. Talán a Vasút utcával azonos, mely korábban Kökényesden és Csedregen át a ma Ukrajnához tartozó Fertősalmásra vezetett. — SzMHn. 1: 282.

**Alsó-forduló** 1811: *Alsó forduló | Nyers erdőből irtott föld.* — Szántóföld és kaszáló volt a település határában. Helyét pontosabban nem ismerjük. Talán az Alsó-mezővel azonos helyet jelölt. A név utótagja a *forduló* 'határrész, amely az ugarrendszer szerint három csoportra volt osztva: őszi, tavaszi és ugarfordulóra' jelentésű földrajzi köznév. — Balogh 2017: 161, FKnT.

**Alsó-mező** 2004: *Àlsó mező,* 1806: *Alsó mező | Kökönyösd felé a Czopányos mellett.* 1656: *Also mező.* — Egykori határrész. A Balogh által közölt megjegyzés szerint a település északnyugati részén, a Szappanos mellett feküdt. A név előtagja a Felső-mezőhöz való viszonyítást fejezi ki. Vö. Alsó-forduló. — Balogh 2017: 161, Szabó 1937: 369, SzMHn. 1: 284.

**Aprozár** 2025: *Aprozár.* — Vegyesbolt a Fő utcán a Katolikus templom mögött. A név a román *aprozar* 'zöldségesbolt' jelentésű szó átvételéből származik. — ÉGy., RKsz. — T28-D4.

**Arany János utca** lásd **Orgona utca**

**Aréna utca** 2025: *Aréna ucca.* — A Nevetlen utcát a Temető utcával összekötő kisebb utca. A név a Futballpálya közelségére utal. Hivatalos név. — ÉGy. — T28-C3.

**Árvaház** lásd **Havasi Gyopár gyermekotthon**

**Bábonyi forduló** lásd **Turci forduló**

**Bábonyi-Gosztát** 2025: *Bábonyi-Gosztát.* — Szántóföld a település határának keleti részén. Korábban az állami gazdaság, azaz a Gospodăria Agricolă de Stat (GOSTAT) tulajdona volt, erre utal a név utótagja. A *bábonyi* előtag a szomszédos település, Kisbábony közelségét jelzi. — ÉGy. — T9-H4.

**Bábonyi-rét** 1931: *Bábonyi rét.* — Egykori földterület a település határának északkeleti részén. A *bábonyi* előtag Kisbábony közelségére utal. — T16.T.541. — T10-C3.

**Bábonyi út** 2025: *Bábonyi ut,* 2004: *Bábonyi út.* — A Bábonyi utca folytatása a külterületen. Kisbábonyba vezet. — ÉGy., SzMHn. 1: 284. — T9-H4.

**Bábonyi utca** 2025: *Bábonyi ucca,* 2004: *Bábonyi ucca.* — A Dabolci utcából nyíló, Kisbábony felé vezető utca. Hivatalos név. Vö. Bábonyi út. — ÉGy., SzMHn. 1: 282. — T29-F4.

**Bălcescu utca** lásd **Nicolae Bălcescu utca**

**Balogh Bandi-bolt** lásd **Bandi-bolt**

**Bandi-bolt** 2025: *Bandi-bóut ~ Balog Bandi-bóut.* — Élelmiszerbolt a Fő utcán a Júliával átellenben. Nevét a bolt épületének tulajdonosáról kapta. ***Balogh Bandi-bolt*** formában is említik. — ÉGy. — T29-E4.

**Baptista imaház** lásd **Baptista templom**

**Baptista templom** 2025: *Baptista templom ~ Baptista imaház,* 2004: *Baptista imaház, Baptista templom.* — A Jövő utcában található épület. ***Baptista imaház*** néven is említik. — ÉGy., SzMHn. 1: 282. — T28-D4.

**Barackfa-sor** 1864: *Baraczkfasór.* — Egykori dűlő a település határában. Helyét pontosabban nem ismerjük. A név előtagja bizonyára a terület növényzetére utalhat, utótagja pedig a *sor* 'szabályos alakú földdarabok a határban' értelmű földrajzi köznév. — FKnT., Pesty 1864/57: 440a.

**Bánya** 2025: *Bánya | Hát ugyi oda horták a máléit, a buzát, nagy raktárok vóutak.* — Bontás alatt álló, romos épület a belterület nyugati részén a vasút mellett. Korábban az állami gazdaság itt gyűjtötte be a terményeket. A név a román *bază de recepție și de depozitare a produselor* 'terményátvevő és raktározó központ' kifejezés főtagjának átvételéből származik. — ÉGy., RKsz. — T28-A3.

**Békarekegő** 1864: *Békarekegő.* — Egykori határnév. Helyét pontosabban nem ismerjük. A békáknak kedvező vizenyős, mocsaras terület lehetett. — Pesty 1864/57: 440a.

**Belső-Újlak** 1811: *Belső Újlakon.* — A forrás szerint fogás, azaz 'a falu közelében a telekhez kimért toldás' és irtás volt, és a határ déli részén fekvő Pást szomszédságában feküdt. Újlak nevű helyet a településen nem ismerünk.— Balogh 2017: 161, FKnT.

**Bene boltja** 2025: *Bene bóuttya ~ Péikséig.* — Építési anyagokat forgalmazó bolt a Hajnal utcán. A név előtagja a bolt tulajdonosának családnevére utal. Korábban pékség működött az épületben, ezt jelzi a ritkábban használt ***Pékség*** névváltozata. — ÉGy. — T28-D4.

**Benyovszky-tanya** 1907: *Benyovszky tanya,* 1902: *Benyovszky tanya,* 1884: *Benyovszki tanya.* — Egykori tanya a határ délkeleti részén a Legelőtől keletre. Bizonyára tulajdonosáról kapta a nevét. — HKFT., Hnt. — T17-G1H1.

**Bercsényi utca** lásd **Vágóhíd utca**

**Bethlen utca** lásd **Villanytelep utca**

**Blokk** lásd **Blokkok**

**Blokkok** 2025: *Blokkok ~ Blokk.* — A település központjában a Brenner udvaron álló tömbházak. A név a román *bloc* 'tömbház' értelmű szó átvételéből alakult. ***Blokk*** formában is említik. — ÉGy., RKsz. — T28-D4.

**Bodega** 2025: *Bodega ~ Pléi ~ Pléi bóudéi ~ Lemez bóut.* — Kisebb építmény a Vasút utcában, korábban élelmiszerbolt működött benne. A ***Pléh, Pléh bódé*** és ***Lemez bolt*** elnevezések az építmény anyagára utalnak. — ÉGy. — T28-B4.

**Bódi-tag** 2025: *Bóudi-tag,* 2014: *Bóudi-tag,* 2008: *Bóudi-tag.* — Szántóföld a település délkeleti határában a Boszorkány-domb mellett. Korábban Túrterebes határához tartozott, így a történeti források is ott említik. A név előtagja a tulajdonos Tóth Boldizsár becenevére utal. Utótagja a *tag* 'a tagosított, művelés alatt levő határ egyben levő darabja' földrajzi köznév.

— ÉGy., FKnT., Kiss 2014: 115, SzMHn. 2: 323. — T18-B1.

**Bogyoszló** 2025: *Bugyuszlóu, Bugyuszlóuba ~ Bogyoszlóu | Ez egész már akkor arra nyulot, Terebes aláfele.* 2004: *Bugyuszlóu, Kanális-láp,* 1864: *Bogyoszló,* 1804: *Bogyoszló.* — Szántóföld a határ délkeleti részén a Túr közelében. Átnyúlik Túrterebes határába is. A név személynévből keletkezhetett. Kiss Lajos szerint a vele alakilag egyező településnév alapjául szolgáló személynév szláv eredetű (vö. bolgár *Будилав* személynév, cseh *Budislav* személynév). Bura szerint korábban ***Kanális-láp*** néven is említették, melynek előtagja bizonyára a területet keletről határoló Nagy-kanálisra utal. A *láp* utótag 'vízinövényekkel benőtt, mocsaras terület, rétség' értelmű földrajzi köznév. Vö. Bogyoszló alja. Lásd Bogyoszló (Túrterebes). — Balogh 2017: 161, ÉGy., FKnT., FNESz., Pesty 1864/57: 399b, 440a, SzMHn. 1: 284, 286. — T17-G3.

**Bogyoszló alja** 1864: *Bogyoszló allya.* — Egykori dűlő a település határában. Helyét pontosabban nem ismerjük. Bizonyára a Bogyoszló szomszédságában feküdt. Az *alja* utótag 'valaminek a mögöttes része' földrajzi köznév. — FKnT., Pesty 1864/57: 440a.

**Borjú-láz** 2004: *Bornyu-láz,* 1941: *Borjúláz,* 1935–1936: *Bōrnyuláz,* 1931: *Borjú láz,* 1918: *Borju láz,* 1884: *Bornyu láz,* 1864: *Bornyu Láz, Borju Láz.* — A település határának délnyugati részén, a mai Kunfalvyé környékén fekvő egykori dűlő. A név előtagja arra utalhat, hogy egykor borjak legelőhelye lehetett. Az utótag a *láz* 'erdei tisztás, irtás' földrajzi köznév. — FKnT., HKFT., Kat., MaKF., Pesty 1864/57: 440a, SzamSz., SzMHn. 1: 285, T1.S.79.1777/6, T1.S.79.1777/7, T16.T.541. — T9-F5G5.

**Boszorkány-domb** 2025: *Boszorkány-domb,* 2014: *Boszòrkány-domb, Boszorkány dombja,* 2008: *Boszòrkány-domb,* 1864: *Boszorkány-domb, Boszorkány Domb,* 1780: *Boszorkány Dombja.* — A határ délkeleti részén, a Bódi-tag mellett található földterület a Csemetés területén. Korábban Túrterebes határához tartozott, a történeti források is ott említik. A névadás indítékát nem ismerjük. ***Boszorkány dombja*** néven is szerepel. — ÉGy., Kiss 2014: 116, Pesty 1864/57: 432a, 444b, Szabó 1937: 534, SzMHn. 2: 324. — T18-B1.

**Boszorkány dombja** lásd **Boszorkány-domb**

**Brenner** lásd **Brenneré**

**Brenneré** 2025: *Brenneréi ~ Brenner | Az egy nagy darab, s ugy megyüng be Nyiresre.* 2004: *Brennèr-tag.* — Szántóföld a határ déli részén a Legelőtől nyugatra. Nevét a terület egykori tulajdonosáról kapta. A ***Brenner-tag*** névváltozat utótagja a *tag* 'tagosított, művelés alatt levő határ egyben levő darabja' értelmű földrajzi köznév. ***Brenner*** formában is említik. Vö. Brenner udvar. — ÉGy., FKnT., SzMHn. 1: 285. — T9-G5.

**Brenner-tag** lásd **Brenneré**

**Brenner-udvar** 2025: *Brenner udvar | Ot mindent elpuszitottak, a zsidóukat elvitték. Annyi embernek tuttak adni munkát. Szabóuság vóut, mindemféle üzlet vóut. Nagy udvar vóut. Egy nagy gazdag zsidóu vóut.* — Belterületi rész a községházával szemközti területen. A nevét egykori tulajdonosáról kapta. Korábban üzletek álltak itt, később azonban tömbházakkal épült be. Vö. Brenneré. — ÉGy. — T28-D4.

**Burja-bolt** 2025: *Burja-bóut ~ Leméinyi-ház | Ahom van a Burjának a bóuttya. Leméinyi János…, de nem magyar vóut. Ügyvéid vóut.* — Vegyesbolt a Fő utcán. Nevét a bolt tulajdonosáról kapta. A ***Leményi-ház*** elnevezése az épület korábbi tulajdonosára utal. — ÉGy. — T28-C4.

**Buzi-tanya** 2025: *Buzi-tanya,* 1913: *Buzi tanya,* 1910: *Buzitanya.* — Szántóföld a határ keleti részén a Keresztnél szomszédságában. Korábban *Buzi* vezetéknevű egykori földesúr tanyája állt a területen. — Balogh 2017: 161, ÉGy., L0.53.104.8. — T9-H5.

**Buzi utca** lásd **Mező utca**

**Büdös-Éger** lásd **Éger**

**Câmpului utca** lásd **Mező utca**

**Can-Can** 2025: *Kánkán ~ Fagyizóu.* — Kocsma a falu központjában. Korábban fagyizóként működött, emiatt ***Fagyizó*** néven is említik. — ÉGy. — T28-D4.

**Cigány utca** lásd **Orgona utca**

**Cotului utca** lásd **Könyök utca**

**Creangă utca** lásd **Ion Creangă utca**

**Csápé** 2025: *Csápéi.* — Épület a Fő utcán az Óvoda mögött. Korábban a kollektív gazdaság irodaépülete volt. A név a román *CAP,* azaz

*Cooperativă Agricolă de Producţie* ’mezőgazdasági termelőszövetkezet’ értelmű betűszóra vezethető vissza. Vö. Csápé udvar. — ÉGy. — T28-D4.

**Csápé udvar** 2025: *Csápéi udvar.* — A Csápé udvara a Fő utcán. Nemrégiben műfüves sportpályát alakítottak ki rajta. — ÉGy. — T28-D4.

**Cselőc** 2025: *Cselőüsz ~ Csellőüsz ~ Csőüsz, Csőüszre,* 2004: *Cselőüc, Cselősz forduló,* 1935–1936: *Cselőüc,* 1918: *Cselőcz oldal,* 1918: *Cselőcz oldal, Cselocz oldal,* 1865: *Cselesz oldal, Cselőcz oldal,* 1864: *Cselőcz,* 1807, 1803, 1800: *Csellősz.* — Szántóföld a település határának keleti részén a Szatmári úttól északra. A *Cselőc* név Kniezsa István szerint a *Csel* személynévből szláv névképzéssel jött létre, mely a szl. *Čelovъce* > m. *Cselőc* alakulással került át a magyarba. Kocán Béla a személynévi származtatás mellett a névnek a szláv *čelo* ’homlok; csúcs, hegy’ köznévvel való összefüggését is lehetségesnek tartja. A ***Cselőc-forduló*** névváltozat utótagja a *forduló* ’határrész, amely az ugarrendszer szerint három csoportra volt osztva: őszi, tavaszi és ugarfordulóra’ jelentésű földrajzi köznév. Korábban ***Cselőc-oldal*** formában is említették. Újabban pedig ***Csősz*** alakban is használják.Vö. Kis-Cselőc közt. Lásd Cselősz (Kisbábony). — Balogh 2017: 162, ÉGy., FKnT., Kat., Kocán 2017: 52, Pesty 1864/57: 440a, Szabó 1937: 369, SzamSz., SzMHn. 1: 285, T1.S.79.1777/6, T1.S.79.1777/7. — T10-B5.

**Cselőc-forduló** lásd **Cselőc**

**Cselőc-oldal** lásd **Cselőc**

**Csemetekert** lásd **Csemetés**

**Csemetés** 2025: *Csemetéis ~ Csemetekert | A Csemetéis az, ahogy befele megyünk Terebesre, ebbe a zóudalba, igy, ottam má mekkezdve van egy ut, ... Na, ottam van a Csemetéis. Szabóu Istvánéknak is van. Még most is tám vam meg benne nekijek belőülle fák. Ugye a véigim vagy a mezsgyébe hatytak meg, nem pusztult mék ki. | Az vóut, a Csemetés. Ahoty kimegyünk itt a Fordulóunál, túlódalt vóut a Csemetés. Az mind a bábonyijaké vóut.* 2014: *Csemete-kèrt,* 2008: *Csemete-kèrt.* — Szántóföld a település határának délkeleti részén. Korábban Túrterebes határához tartozott a terület, így a történeti források is ott említik. Régebben faiskolaként használták. ***Csemetekert***-nek is hívják. — ÉGy., Kiss 2014: 117, SzMHn. 2: 324. — T18-B1.

**Cserélt-szőlő** 1624: *Csereh* [ɔ: *Czerelt*] *szőlő, Cherelt szőlő.* — Egykori szőlő a település határában. Helyét pontosabban nem ismerjük. A név előtagja a *cserél* ige befejezett melléknévi igenévi alakjából származik, de a névadás pontos indítékát nem ismerjük. — Szabó 1937: 369.

**Cseres-hát** 1800: *Cseres-hát.* — Balogh szerint a Nyíresi út mellett fekvő egykori irtás. Helyét pontosabban nem ismerjük. A név a *cseres* ’cserfás erdő(rész)’ és a *hát* ’valami mögött fekvő terület, valaminek a mögöttes része’ értelmű földrajzi köznevek összetételéből alakult. — Balogh 2017: 162, FKnT.

**Csertezán tanyája** lásd **Nagy-tanya**

**Csikászó-Vész** 1811: A szántóföldek lábjainál álló *csikászó Vészemmel* együtt, 1727: *Csikászó Vész.* — Egykori határrész, helyét pontosabban nem ismerjük. Feltehetően a település keleti határában fekvő Vész része lehetett. A *csikászó* előtag ’hely, ahol csíkot lehetett fogni’ értelmű. — Balogh 2017: 162, 164, FKnT.

**Csókás** 1864: *Csokás.* — Egykori dűlő a település határában. Helyét pontosabban nem ismerjük. A név a *csókás* ’terület, ahol sok csóka van’ földrajzi köznévből alakult. — FKnT., Pesty 1864/57: 440a.

**Csonkás** 1935–1936: *Csoŋkás,* 1918: *Csonkás,* 1884: *Csonkás,* 1870: *Csonkas,* 1865: *Csonkás,* 1864: *csonkás,* 1818: *Csonkás.* — Egykori szántóföld a határ nyugati részén a vasúttól keletre. A területtel szomszédos kökényesdi határrész neve ma is *Csonkás.* A név az ’irtással nyert szántóterület, amelyben a fák tuskóját benne hagyták’ értelmű *csonkás* földrajzi köznévből származik. Vö. Csonkás-oldal. Lásd Csonkás (Kökényesd). — Balogh 2017: 162, FKnT., HKFT., Kat., Pesty 1864/57: 440a, SzamSz., T1.S.74.18/38, T1.S.79.1777/6, T1.S.79.1777/7, T22.B.IX.a.2269. — T9-E4.

**Csonkás-oldal** 1864: *Csonkásoldal.* — Egykori határrész. Helyét pontosabban nem ismerjük. Az utótagként álló *oldal* jelentéséből arra következtethetünk, hogy bizonyára a határ nyugati részén húzódó Csonkás közelében, vagy annak területén feküdt. — Pesty 1864/57: 440a.

**Csordalegelő** lásd **Kis-legelő**

**Csősz** lásd **Cselőc**

**Csuka-szék** lásd **Csuka-zug**

**Csuka-zug** 1864: *Csukaszug,* 1812: *Csuka-szék.* — Egykori dűlő a település határában. Helyét pontosabban nem ismerjük. A név előtagja feltehetően személynévi eredetű. A *Csuka* családnevet Szabó István is említi a település történeti családnévanyagában. Ugyanakkor nem zárható ki az előtag állatnévi eredete sem. Az utótag a *zug* 'folyó kanyarulatában levő száraz terület' földrajzi köznév, amely Pesty adatában *szug* formában szerepel. A Balogh által említett ***Csuka-szék*** névforma is ezt a területet jelölhette. E név utótagja a *szék* 'vízállásos, szikes terület' értelmű földrajzi köznév. — Balogh 2017: 162, FKnT., Pesty 1864/57: 440a, Szabó 1937: 368.

**Dabolci palló** 1864: *Dabolczi Padló.* — Egykori gyaloghíd, mely feltehetően a Dabolc és Halmi határán húzódó Égeren való átkelést tette lehetővé. A név utótagja a *palló* 'vastag, széles deszkából készült gyalogjáró, gyaloghíd' értelmű földrajzi köznév Vö. Dabolci palló hely. — FKnT., Pesty 1864/57: 440a.

**Dabolci palló hely** 1918: *Dabolczi pallóhely,* 1865: *Dabolczi Palló helly.* — Egykori szántóföld a szomszédos Dabolctól délre, a Bábonyi utca és az Éger közti területen. Bizonyára ezen a területen állt a Dabolci palló. — Kat., T1.S.79.1777/6, T1.S.79.1777/7. — T10-B4.

**Dabolci utca** 2025: *Dabóuci ucca | Ez a mi uccánk a Dabóuci ucca, és akkor igy ágazik le, ez a Bábonyi ut ot lefele, de az Buzi ucca, a Buzi uccám van.* 2004: *Dabóci ucca,* 1920: *Dabolczi ut[ca].* — A Fő utcáról nyíló, Dabolcra vezető utca. Hivatalos név. — ÉGy., L0.53.104.8, SzMHn. 1: 282. — T29-E4.

**Dani-domb** 1909: *Dani dombja,* 1864: *Danydomb.* — A település határában említett dűlő. Balogh szerint Nyírestanya területén feküdt. A név előtagja bizonyára személynév lehet. A *Dani* családnév többször előfordul a település történeti családnévanyagában. ***Dani dombja*** formában is említik. — Balogh 2017: 162, Pesty 1864/57: 440a, Szabó 1937: 367–368.

**Dani dombja** lásd **Dani-domb**

**Darvas** 1864: *Darvas.* — A település határában említett terület. Helyét pontosabban nem ismerjük. A névadás indítéka bizonytalan. Talán a *daru* állatnév *-s* képzős formájából alakult, utalva a terület egykori állatvilágára. Ugyanakkor személynévi előzménye is elképzelhető. Vö. Darvas-fő, Darvas köze. — Pesty 1864/57: 440a.

**Darvas-fő** 1789: *Darvasfő.* — Balogh szerint egykori szántóföld a település határában. Bizonyára a Darvas része lehetett, helyét pontosabban nem ismerjük. A név utótagja a *fő* 'mezőrész településhez közelebb eső része' földrajzi köznév. — Balogh 2017: 162, FKnT.

**Darvas köze** 1864: *Darvasköze.* — A település határában említett hely. Helyét pontosabban nem ismerjük, bizonyára a Darvas szomszédságában feküdt. A név utótagja a *köz* 'két tájrész (erdő, árok) széle közötti terület' földrajzi köznév. — FKnT., Pesty 1864/57: 440a.

**Deák Ferenc utca** lásd **Virág utca**

**Denevér utca** lásd **Orgona utca**

**Diósi utca** lásd **Virág utca**

**Diós utca** lásd **Virág utca**

**Disznólegelő** 2025: *Disznóulegelőü,* 2004: *Disznólegelőü.* — A Kis-Legelő északi része. Korábban ide hajtották ki a település disznóit. — ÉGy., SzMHn. 1: 285. — T9-G5H5.

**Diszpenszár** lásd **Orvosi rendelő**

**Dobosié** 2025: *Dobosiéi | Dobosiéi, igy ahoty keresztülfele mentünk a Szegedijéibűl Nyiresnek fele, egy ojan kis cikli.* 2004: *Dobosi-tag.* — Szántóföld a település határának déli részén. Nevét egykori tulajdonosáról kapta. ***Dobosi-tag*** formában is említik. — ÉGy., SzMHn. 1: 285. — T9-F5.

**Dobosi-tag** lásd **Dobosié**

**Dögtér** 2025: *Döktéir,* 2004: *Döktér.* — Szántóföld a település határának keleti részén a Buzi utca közelében. Korábban itt földelték el az elhullott állatokat. — ÉGy., SzMHn. 1: 285. — T9-H4.

**Éger** 2025: *Éiger, Éigerre ~ Kanálisnál | Ez az Éiger, igy ahogy a Dabóucra fele megyünk… Réigen méig jártunk oda sikanyóuzni, a nagy lapos, mikor kiöntött ijen tájékon. A Kanális, igen, igen, ott az Éiger.* 2004: *Égeres, Nagyéger,* 1941: *N[agy] Eger,* 1884: *Nagy Éger,* 1860–1861: *Nagy Éger,* 1812: *Büdös Éger,* 1805: *Eger.* — Lapos hely a határ északkeleti részén a szomszédos Dabolc közelében. Korábban nagy kiterjedésű mocsaras terület volt, amely Dabolc, Halmi és Kisbábony területén feküdt. A név az *éger* 'égerfás hely, égererdő'

földrajzi köznévből származik. ***Égeres*** formában is említik, illetve korábban ***Nagy-Éger*** alakban is előfordult, amelynek *nagy* előtagja az egykori mocsár északi ágát jelölő, Dabolc határából adatolt Fekete-Égertől való megkülönböztetést szolgálta. A Balogh által említett ***Büdös-Éger*** névforma is bizonyosan ezt a területet jelölte, a forrás ugyanis a Hegy út menti forduló melletti fekvéséről számol be. A ***Kanálisnál*** névváltozat a területnek a Kanális melletti fekvésére utal. Lásd Éger (Dabolc, Kisbábony). — Balogh 2017: 161, ÉGy., FKnT., HKFT., MaKF., MKFT., Szirmay 1805: 158, SzMHn. 1: 285, 287. — T9-G3.

**Égeres** lásd **Éger**

**Egry Endre-Pást** 1884: *Egry Endre Pást.* — Földterület a mai Nyírestanya területén. Az elnevezés előtagja a tulajdonosára utalhat, utótagja pedig a Pást területén való fekvésére. — HKFT. — T17-F1.

**Egyház földje** lásd **Pap-tag**

**Eliberării utca** lásd **Fő utca**

**Eminescu utca** lásd **Mihai Eminescu utca**

**Eper utca** lásd **Szamóca utca**

**Erdőalj** 1864: *Erdő ally.* — Egykori dűlő a település határában. Helyét pontosabban nem ismerjük. A név az *erdőalj* 'erdő szélén lévő terület' összetett földrajzi köznévből alakult. — FKnT., Pesty 1864/57: 440a.

**Erli-tag** 2025: *Erli-tag.* — Szántóföld a település határának délnyugati részén a Kisasszonyok tagja és a Gyémándié között. Nevét tulajdonosáról kapta. — ÉGy. — T9-F4.

**Fagyizó** lásd **Can-Can**

**Fapiac utca** 2025: *Fapijac ucca | Régen itt árulták a fát stráffal. | Mer ott árulták a románok a fát, ijen lúszekérrel.* 2004: *Fapijac, Lemnulùj ucca.* — A Dabolci utcáról északi irányba nyíló utca. A *Fapiac utca* hivatalos magyar utcanév. A ***Lemnului utca*** névváltozat az azonos jelentésű hivatalos román *Strada Piața Lemnelor* utcanévből származik. — ÉGy., SzMHn. 1: 282. — T29-E4.

**Fehér iskola** 2025: *Fehéir iskola | Már mos megint átal vam fesve fehéirre. Mer ety tájba vóut róuzsaszin is. | Mikor má éin jártam, nem vóut, csak román és magyar szekcijóu.* 2004: *Fehériskola.* — Épület a Vágóhíd utca és a Fő utca sarkán. Nevét homlokzata színéről kapta. Jelenleg az általános iskola alsó tagozatának magyar tannyelvű osztályai működnek az épületben. — ÉGy., SzMHn. 1: 282. — T28-D4.

**Felső-mező** 1809: *Felső mező | a város végén.* — Egykori dűlő a település határában. Helyét pontosabban nem ismerjük. A *felső* előtag az Alsó-mezőhöz való viszonyítást fejezi ki. — Balogh 2017: 162.

**Ferenczy-tanya** 1913: *Ferenczytanya,* 1907: *Ferenczy tanya,* 1902: *Ferenczy tanya.* — Egykori tanya a település határában. Helyét pontosabban nem ismerjük. Nevét bizonyára egykori tulajdonosáról kapta. — Hnt.

**Feri-bár** 2025: *Feri-bár.* — Épület a Fő utcán. Korábban kocsma volt, jelenleg virágüzlet működik benne. A név a kocsma egykori csaposának keresztnevére utal. — ÉGy. — T28-C4.

**Florilor** lásd **Virág utca**

**Florilor utca** lásd **Virág utca**

**Fogházépület** lásd **Piros iskola**

**Fő út** lásd **Fő utca**

**Fő utca** 2025: *Főü ucca ~ Főü ut,* 2004: *Fő ucca, Eliberării ucca.* — A település fő utcája. A Nevetlen utca sarkától a Hajó házig tartó útszakasz. Az ***Eliberării utca*** név a hivatalos román *Strada Eliberării* 'Felszabadulás utca' névből származik. — ÉGy., SzMHn. 1: 282. — T28-C4D4.

**Fuchs-tanya** 1915: *Fuor tanya,* 1911: *Fuchs tanya,* 1909: *Fuchs tanya.* — Egykori tanya a település határában. Helyét pontosabban nem ismerjük. A név az egykori tulajdonosára utalhat. A Balogh által közölt névadat bizonyára romlott névforma lehet. — Balogh 2017: 162, L0.53.104.4: 196, L0.53.104.8.

**Futballpálya** 2025: *Fodbalpája ~ Fodbaltér,* 2004: *Futbàlpája.* — A Temető utca végén található sportpálya. ***Futballtér*** néven is említik. — ÉGy., SzMHn. 1: 282. — T28-C3.

**Futballtér** lásd **Futballpálya, Temető alja**

**Gátas** 2004: *Gatas,* 1658: *Gatas.* — Bura szerint a település határában fekvő rét. Pontos helyét a források nem közlik. A név feltehetően arra utal, hogy a terület olyan vízfolyás mellett fekszik, melyen duzzasztó van. Talán a szomszédos Tamásváralján adatolt Gátas pataka nevével függ össze. — Szabó 1937: 369, SzMHn. 1: 285.

**Gazdasági iskola** 2025: *Gazdasági iskola ~ Pikéit | A Határnál … ot vóut réigen a magyar időübben a Gazdasági iskola. | Ez a Pikéit granicserek vóutak, mek katonaság… naty katonaság vóut. És azér montuk, hogy a Pikéitre. És mongyuk ennek is utána vóutak főüdek.* 2004: *Gazdasági iskola,* 1941: *Gazd[asági] isk[ola].* — Épület a Nevetlen utca északi végén az országhatár mellett. Mezőgazdasági szakoktatást nyújtó iskolaként működött. Később a határőrség laktanyája lett, erre utal a ***Pikét*** névváltozat, mely a román *pichet* 'őrház' szó átvételéből származik. Vö. Pikét-tag. — ÉGy., MaKF., RKsz., SzMHn. 1: 283. — T28-B2.

**Geiger-gőzmalom-tanya** 1914: *Geiger-gőzmalom-tanya.* — Egykori gőzmalom. Egy korabeli újsághirdetés szerint a község központjában lévő piactéren állt. Tulajdonosáról kapta a nevét. — Balogh 2017: 162.

**Gosztát 1.** 2025: *Gosztát.* — Szántóföld a határ keleti részén a Szatmári út és a Bábonyi-Gosztát között. Az állami gazdaság, azaz a Gospodăria Agricolă de Stat (GOSTAT) tulajdona volt. — ÉGy. — T9-H4.

**Gosztát 2.** 2025: *Gosztát ~ Gosztát főüggye.* — Szántóföld a település határának északkeleti részén a Hegy úttól délre. Az állami gazdaság, azaz a Gospodăria Agricolă de Stat (GOSTAT) tulajdona volt. ***Gosztát földje*** néven is említik. — ÉGy. — T29-H3.

**Gosztát 3.** 2025: *Gosztát ~ Gosztáté,* 2014: *Gosztáté,* 2008: *Gosztáté.* — A település délkeleti határában a Csemetéstől délnyugatra fekvő szántóföld. Az állami gazdaság, azaz a Gospodăria Agricolă de Stat (GOSTAT) tulajdona volt. Korábban a szomszédos Túrterebes határához tartozott. Jelenleg is túrterebesiek tulajdona.



Gosztát Fotó: Hankusz Éva

***Gosztáté*** formában is említik. — ÉGy., Kiss 2014: 123, SzMHn. 2: 327. — T18-B1.

**Gosztáté** lásd **Gosztát 3.**

**Gosztát földje** lásd **Gosztát 2.**

**Gosztát-tanya** lásd **Nagy-tanya**

**Görjös** 2025: *Görjös, Görjözsbe,* 2004: *Gȍrjös,* 1941: *Görjös,* 1935–1936: *Gȏrjös,* 1931: *Görjös,* 1918: *Görjös,* 1884: *Görjös,* 1865: *Gőrjős,* 1818: *Görjös.* — Szántóföld a határ keleti részén a Szatmári úttól északra. Átnyúlik Kisbábony határába is. A név a *görös* 'rögös, göröngyös' melléknévvel áll kapcsolatban. Lásd Görjös (Kisbábony). — Balogh 2017: 162, ÉGy., HKFT., Kat., MaKF., SzamSz., SzMHn. 1: 285, T1.S.79.1777/6, T1.S.79.1777/7, T16.T.541. — T10-B5.

**Görögkatolikus pap tagja** 2004: *Görökkatolikus pap tagja.* — Szántóföld a határ keleti részén. A Pap-tag része, az egyes részek elnevezéseit ma már nem használják. A név utótagja a *tag* 'a tagosított, művelés alatt levő határ egyben levő darabja' földrajzi köznév. — FKnT., SzMHn. 1: 285. — T9-H4.

**Görögkatolikus templom** 2004: *Görök-katólikus-templom.* — Bura szerint épület a település belterületén. Bizonyára téves adat, ugyanis Halmiban nincs, és korábban sem volt görögkatolikus templom. — SzMHn. 1: 283.

**Grófé** 2025: *Gróufői | A Vasutig van a Gróufői. Pisze gróufnak montak. Valami ákcsidentet csinált. Nem vóut nőüs, apámtú hallottam mindéig, eltört az orra, oszt elnevezték Pisze gróufnak. És atták neki a Gróufét, … és a cimerjit nem atta oda érte. Mikor már megbuktak, hogy a komonisták üldözték űköt, akkor elvették. De a rangját nem atta oda az egész fordulóu főüdér. Mer akkor megvették vóuna ezek a naty földbirtokosok, maga csak a rangot, és nem atta el.* 1918: *Szappanyos,* 1865: *Szapános,* 1864: *szapányos, Szappanyos,* 1822: *Szappanyos,* 1806: *Czopányos.* — Az északnyugati határszélen, a vasúttól nyugatra fekvő szántóföld. A *Grófé* nevet az egykori tulajdonos grófi rangjáról kapta. A ***Szappanos*** név az itt folyó Szappanos patakra utal. — Balogh 2017: 162, 164, ÉGy., Kat., Pesty 1864/57: 399b, 440a, T1.S.79.1777/6, T1.S.79.1777/7. — T9-E3.

**Gulyalegelő** 2025: *Gujalegelőü | Vitték a lovakot, meg ijen bornyukot kiatták a gujára.* —



Gulyalegelő Fotó: Hankusz Éva

Legelő a határ keleti részén a Nagy-erdő mellett. A Hegyalja része. Korábban gulyalegelőként használták. — ÉGy. — T10-D1.

**Gyémándié** 2025: *Gyéimándijéi ~ Gyéimántijéi | Ez is egy ojam fődbirtokos vóut a Gyéimánti, s akkor oszt ott lehuzóudik, nagyon nagy darab főüd e. | Gyéimánti az zsidóu vóut.* 2004: *Gyémándi-tag, Gyémánti-tag.* — Szántóföld a határ délnyugati részén a Szegediétől nyugatra. Nevét egykori tulajdonosáról kapta. A település kataszteri térképe szerint a területet Gyémándi Márton birtokolta. A ***Gyémándi-tag*** névváltozat utótagja a *tag* 'a tagosított, művelés alatt levő határ egyben levő darabja' földrajzi köznév. Vö. Gyémándi-tanya. — ÉGy., FKnT., SzMHn. 1: 285. — T9-F4.

**Gyémándi-tag** lásd **Gyémándié**

**Gyémándi-tanya** 1914: *Gyémándi tanya.* — Egykori tanya a településen. Helyét pontosabban nem ismerjük, bizonyára a Gyémándié területén állhatott. — Balogh 2017: 162.

**Gyertyánfa-domb** 2004: *Gyèrtyánfadomb,* 1935–1936: *Gyértyáfadomb,* 1918: *Gyertyánfadomb,* 1865: *Gyertyánfa domb.* — Egykori határrész. A kataszteri térkép szerint a település határának déli részén, a Nyíresi úttól nyugatra feküdt. Ma Nyírestanya település fekszik a területen. A név előtagja bizonyára az egykori növényzetre utal. — Kat., SzamSz., SzMHn. 1: 285, T1.S.79.1777/6, T1.S.79.1777/7. — T17-F2G2.

**Györkös** 2004: *Gyòrkös.* — Bura szerint bokros terület a vasútállomás közelében. A név eredete bizonytalan, talán személynévből alakult. — SzMHn. 1: 285. — T9-E3.

**Gyülekezeti terem** 2025: *Gyülekezeti terem ~ Imaterem ~ Református iskola ~ Kolektiv iroda,* 2004: *Református-iskola.* — A református egyház tulajdonában lévő, az Új iskola mellett álló épület. Református gyülekezeti teremként működik, ***Imaterem***-nek is hívják. Korábban felekezeti iskola volt, erre utal a ***Református iskola*** elnevezése. A ***Kollektív iroda*** névváltozatát az magyarázza, hogy egy ideig a kollektív gazdaság irodája működött benne. — ÉGy., SzMHn. 1: 284. — T28-D4.

**Hajdú-sor** 1864: *Hajdu sor.* — Egykori határrész. Helyét pontosabban nem ismerjük. A név előtagja bizonyára személynév lehet. A *Hajdú* családnév megtalálható a település történeti családnévanyagában. Az utótag a *sor* 'szabályos alakú földdarabok a határban' földrajzi köznév. — FKnT., Pesty 1864/57: 440a, Szabó 1937: 366.

**Hajnal utca** 2025: *Hajnal ucca,* 2004: *Hàjnàl ucca, Zorilòr ucca.* — A Fő utcával párhuzamos utca a belterület északi részén. A *Hajnal utca* hivatalos magyar utcanév. A ***Zorilor utca*** névváltozat az azonos jelentésű hivatalos román *Strada Zorilor* utcanév átvételéből származik. — ÉGy., SzMHn. 1: 283, 384. — T28-D4.

**Hajó ház** 2025: *Hajóu ház | Ahogy jövünk Szatmárrú fele, ez az első ház.* 2004: *Hajóház.* — Lakóház a Fő utca és a Dabolci utca sarkán. A név az épület alakjára utal. — ÉGy., SzMHn. 1: 283. — T29-E4.

**Halasy** lásd **Halasy-tanya**

**Halasy-tanya** 2004: *Halasy-tanya | Tulajdonosa családnevéről.* 1931: *Halasy,* 1918: *Halasy,* 1915: *Halasy,* 1907: *Halassy tanya,* 1902: *Halassy tanya.* — Bura szántóföldként említi a határ északnyugati részén a vasút mentén. Korábban tanya állt a területen. ***Halasy*** formában

is szerepel. — Hnt., SzMHn. 1: 285, T16.T.365, T16.T.541, T22.B.IX.a.2268. — T9-F3.

**Halma** lásd **Halmi**

**Halmaj** lásd **Halmi**

**Halmi malom** 1884: *Halmii malom,* 1863–1864: *Halmi malom,* 1836: *Halmi malom.* — Egykori vízimalom a Túron. — HKFT., L0.53.104.14, MKFT. — T17-F2.

**Halmi-mező 1.** 2025: *Halmi-mezőü.* — Szántóföld a település határának északkeleti részén a Hegy úttól északra. A *halmi* előtag bizonyára a területtel szomszédos dabolci határtól való megkülönböztetést szolgálja. — ÉGy. — T29-G3H3.

**Halmi-mező 2.** 2025: *Halmi-mezőü,* 2014: *Hàlmi-mező,* 2008: *Hàlmi-mezőű.* — Szántóföld a település határának délkeleti részén a Schwarzkopf-tanyának a Nagy-kanálissal határos részén. A *halmi* előtag bizonyára a területtel szomszédos túrterebesi határtól való megkülönböztetést szolgálja. A források Túrterebes helynevei között említik. — ÉGy., Kiss 2014: 124, SzMHn. 2: 319. — T18-A1.

**Halmi-Nagy-láp** 1884: *Halmi nagy láp.* — Egykori lápos terület a határ délkeleti részén. Ma árok húzódik a helyén. — HKFT. — T17-H1.

**Halminyíres** lásd **Nyírestanya**

**Halmi szvát** lásd **Polgármesteri hivatal**

**Halom** lásd **Halmi**

**Hárd** lásd **Hárd-tanya**

**Hárd-tanya** 2025: *Hárt-tanya ~ Hárd ~ Zőüt-tanya | Van ez a ferma* [farm] *csinálva. … Ahogy megyünk Váraljára fele vagy a Hegyre fele. Annak mongyák, hoty hárdos, Hárd.* — Tanya a település keleti részén a Hegyút mentén. Nevét tulajdonosáról kapta. ***Hárd***-nak is hívják. Az épületek jellegzetes színe miatt ***Zöld-tanya***-ként is szokták emlegetni. — ÉGy., ÚCsnT. *Hard.* — T10-C2.

**Harmad-éger** 1694: *Harmadeger.* — Egykori erdő a település határában. Helyét pontosabban nem ismerjük. Az előtag talán összefügg a *harmados* 'földbérként fizetett harmadrész termés' melléknévvel. A név utótagja az *éger* 'égererdő, égerfás hely' földrajzi köznév. — FKnT., Szabó 1937: 369, SzamSz.

**Harmadik híd** lásd **Hódos hídja**

**Hármas-hát** 1864: *Hármashát.* — Egykori határrész. Helyét pontosabban nem ismerjük. A név utótagja a *hát* 'dombos vízparti terület' vagy 'valami mögött fekvő terület, valaminek a mögöttes része' földrajzi köznév. A névadás indítékát nem ismerjük. A név talán összefügg a *Hármas-láz* névvel. — FKnT., Pesty 1864/57: 440a.

**Hármas-láz** 1815: *Hármas Láz.* — Egykori határrész, Balogh szerint a Nyíresi-fordulóban feküdt. A név utótagja a *láz* 'erdei tisztás, irtás' földrajzi köznév. A névadás indítékát nem ismerjük. A név talán összefügg a *Hármas-hát* névvel. — Balogh 2017: 163, FKnT.

**Hársfa utca** 2025: *Hársfa ucca ~ Korház ucca ~ Leméinyi ucca,* 2004: *Kórház ucca, Tejilòr ucca.* — Utca a belterület északkeleti részén. A hivatalos *Hársfa utca* nevet a korábban az utcát szegélyező öreg hársfákról kapta. Ezeket nemrégiben egy építkezés miatt kivágták. A ***Kórház utca*** névváltozat az utcában álló egykori Kórházra utal. A korábban az utcában lakó *Leményi* családról ***Leményi utcá***-nak is nevezik. A ***Teilor utca*** név a *Hársfa utca* fordításként létrejött hivatalos román *Strada Teilor* utcanév átvételéből származik. — ÉGy., SzMHn. 1: 283, 284. — T28-D4.

**Határ** 2025: *Határ.* — A román–ukrán országhatár, mely a települést északon határolja. — ÉGy. — T9-F2H2.

**Határ-éger** 1550: *Hathar eger.* — Egykori erdő a település határában. Helyét pontosabban nem ismerjük. Az utótag az *éger* 'égererdő, égerfás hely' jelentésű földrajzi köznév. — FKnT., Szabó 1937: 369.

**Határ-lapos 1.** 2025: *Határ-lapos | Az egéisz arra lefele nyulik a Turra.* 2004: *Határlapos,* 1884: *Kökényesdi p[atak].* — A Halmi és Kökényesd déli határvonalát jelző kanális. Nevét a mellette fekvő Határ-laposról kaphatta. Korábban ***Kökényesdi-patak*** néven is említették. Lásd Határ-lapos (Kökényesd). — ÉGy., HKFT., SzMHn. 1: 286. — T9-F5.

**Határ-lapos 2.** 2025: *Határ-lapos.* — Szántóföld a délnyugati határszélen. A név utótagja a *lapos* 'környezeténél alacsonyabban fekvő, többnyire vizenyős, legelőnek vagy kaszálónak alkalmas sík terület' földrajzi köznévből alakult. — ÉGy., FKnT. — T9-F5.

**Havasi Gyopár gyermekotthon** 2025: *Árvaház ~ Havasi Gyopár gyermekothon,* 2004: *Árva-*

*ház.* — Épület a település központjában. Gyermekotthon működik benne. A *Havasi Gyopár gyermekotthon* hivatalos név. — ÉGy., SzMHn. 1: 282. — T28-D4.

**Hegy alatt** lásd **Hegyalja 1., Nagy-erdő**

**Hegyalja 1.** 2025: *Hegyajja ~ Hegy alatt | Ez nagy darab, laposos, kaszálóu, sok káka vóut, jaj, régen mi annyit mentünk oda kaszálni. | Mentük a Hegyre, oszt megkértük, nem visz fe egész a Hegyajjáig, fel minket. Mentünk szőüllőüt szedni. | Megyek a Hegyajjába.* 2004: *Hegyàjja,* 1935–1936: *Hegyalja,* 1918: *Hegyalja,* 1865: *Hegy allya.* — Legelő a határ keleti részén a Hegy úttól északra. A kataszteri térkép tanúsága szerint a Hegyalja területe korábban a Nagy-erdő keleti végétől a Hódosig terjedt, ma azonban a Hódostól nyugatra eső területet is ide számítják. Korábban a Dabolc és a Halmihegy területére átnyúló kis részeket is ezen a néven említették. A név 'a hegy alsó része, a hegy lába' értelmű *hegyalja* földrajzi köznévből származik, és a területnek a Halmihegyhez tartozó szőlőhegy lábánál való fekvésére utal. ***Hegy alatt*** formában is említik. Vö. Hegyalja-erdő, Hegyaljai-kaszálók. Lásd Hegyalja (Dabolc, Halmihegy). — ÉGy., FKnT., Kat., SzamSz., SzMHn. 1: 286, T1.S.79.1777/6, T1.S.79.1777/7. — T10-C2.

**Hegyalja 2.** lásd **Nagy-erdő**

**Hegyalja-erdő** lásd **Nagy-erdő**

**Hegyaljai-kaszálók** 1864: *Hegyallyai Kaszálók.* — Egykori kaszáló a Hegyalján. Pontos helyét nem ismerjük. — Pesty 1864/57: 440a.

**Hegy felől való mező** 1618: *Hegi felől valo mező.* — Egykori dűlő, mely bizonyára Halmihegy közelében feküdt. Pontos helyét nem ismerjük. — Szabó 1937: 369.



Hegyalja Fotó: Hankusz Éva

**Hegy út** 2025: *Hegy ut | Ahogy menc Várajjára fele.* — A Dabolci utca folytatása, mely Halmihegyre, illetve Tamásváraljára vezet. — ÉGy. — T10-B3.

**Hitter** 2004: *Hittèr.* — Bura szerint a határ északnyugati részén a vasút közelében található. Nevét tulajdonosáról kapta. — SzMHn. 1: 286. — T9-F3.

**Hívő temető** 2025: *Hüvőü temetőü,* 2004: *Hívő-temető.* — Pünkösdista temető a Villanytelep utca végén. — ÉGy., SzMHn. 1: 283. — T28-C5.

**Hívő templom** lásd **Pünkösdista templom**

**Hódos** 2025: *Hodos,* 2004: *Hodos,* 1944: *Hódos,* 1918: *Hodos.* — Patak a határ keleti részén. A név a *hód* állatnév *-s* képzős formájából származik. Vö. Hódos hídja. Lásd Hódos (Dabolc, Kisbábony, Tamásváralja). — ÉGy., SzMHn. 1: 286, T22.B.IX.a.2268, T22.B.XV.c.500/2. — T10-C2.

**Hódos hídja** 2025: *Hodos higgya ~ Harmadik hid | A második hid, vagyis na réigen a Harmadik hidnak vóut elnevezve. De most a második.* — A Hódoson átívelő híd a Hegy út mentén. A ***Harmadik híd*** elnevezés arra utal, hogy Halmiból Tamásváralja irányába a harmadik híd volt a Hegy út mentén. — ÉGy. — T10-D2.

**Horgas** 2025: *Horgos | A Csemete keritéssitül a Boszorkány-dombig.* 2014: *Hòrgas,* 2008: *Hòrgas,* 2004: *Hàrgos,* 1808: *Hogas,* [19. század]: *Horgos mező,* 1780: *Horgas mező.* – Szántóföld a határ délkeleti részén a Csemetés mellett. Részei a Kis-Horgas és a Nagy-Horgas. Korábban a szomszédos Túrterebes határához tartozott. A történeti források is Túrterebes határában említik. Nevét a terület alakjáról kaphatta. Korábban ***Horgas-mező*** formában is szerepelt. — Balogh 2017: 162, ÉGy., Kiss 2014: 126, Szabó 1937: 534, SzMHn. 1: 285, 2: 328, T0.53.216.1. — T18-B1.

**Horgas-mező** lásd **Horgas**

**Hosszú Istók kaszálója** 1818: *Hosszú Istók kaszálója.* — Egykori kaszáló a település határában. Helyét pontosabban nem ismerjük. Nevét tulajdonosáról kaphatta. — Balogh 2017: 162.

**Imaterem** lásd **Gyülekezeti terem**

**Ion Creangă utca** 2025: *Jon Kreángö ucca ~ Malom ucca,* 2004: *Creangă ucca, Malom ucca.* — A belterület északnyugati részén fekvő utca. A *Ion Creangă utca* a hivatalos neve, de

***Creangă utca*** formában is említik. A ***Malom utca*** névváltozat a korábban az utca sarkán álló malomra utal. — ÉGy., SzMHn. 1: 282, 283. — T28-B3B4.

**Iskola** lásd **Új iskola**

**Jákob-köz** lásd **Jákó-köz**

**Jákó-köz** 1918: *Jákóköz,* 1918: *Jakó köz, Jákó köz,* 1865: *Jákóköz,* 1864: *Jákó Köz, Jákob Köz.* — Egykori dűlő a település határának északi részén a Nevetlen utca és a Kanális között. A név előtagja személynévi eredetű. A település családnévanyagában *Jakab* formában szerepel. Az utótag a *köz* 'két terület közötti hely' földrajzi köznév. Pestynél a ***Jákob-köz*** névalak is előfordul. — FKnT., Kat., Pesty 1864/57: 399b, 440a, Szabó 1937: 365, 366, T1.S.79.1777/6, T1.S.79.1777/7. — T9-F3.

**Jákosi-tag** 2004: *Jákosi-tag.* — Bura szerint a Buzi utca közelében fekvő szántóföld. Nevét tulajdonosáról kapta. — SzMHn. 1: 286. — T9-H4.

**Járásbíróság** lásd **Piros iskola**

**Jégverem 1.** 1864: *Jégverem.* — Pesty magyarázata szerint a határ északi részén fekvő Kávás várához tartozó jégverem volt. Vö. Jégverem 2. — Pesty 1864/57: 399b, 440a.

**Jégverem 2.** 1918: *Jégverem,* 1865: *Jégverem,* 1864: *Jégverem lapossa, Jégverem laposa | Ez vagyon a' Kavás vár közelében melly lapos helylyen a' várhoz tartozó Jégverem vólt épülve, nevét ezen Jégveremtöl vette.* 1802: *Jég verem oldal.* — A település határának északnyugati részén, a Nevetlen utcától nyugatra fekvő egykori szántóföld. Nevét a Kávás várához tartozó Jégveremről kapta. A ***Jégverem laposa*** névforma utótagja a *lapos* 'környezeténél alacsonyabban fekvő, többnyire vizenyős, legelőnek vagy kaszálónak alkalmas sík terület' földrajzi köznévből alakult. Korábban ***Jégverem-oldal*** formában is említették. — Balogh 2017: 162, FKnT., Kat., Pesty 1864/57: 399b, 440a, T1.S.79.1777/6, T1.S.79.1777/7. — T9-F3.

**Jégverem laposa** lásd **Jégverem 2.**

**Jégverem-oldal** lásd **Jégverem 2.**

**Jeremiás-tanya** 1913: *Jeremiástanya,* 1907: *Jeremiás tanya,* 1902: *Jeremiás tanya.* — Egykori tanya a település határában. Helyét pontosabban nem ismerjük. Nevét bizonyára tulajdonosáról kapta. — Hnt.

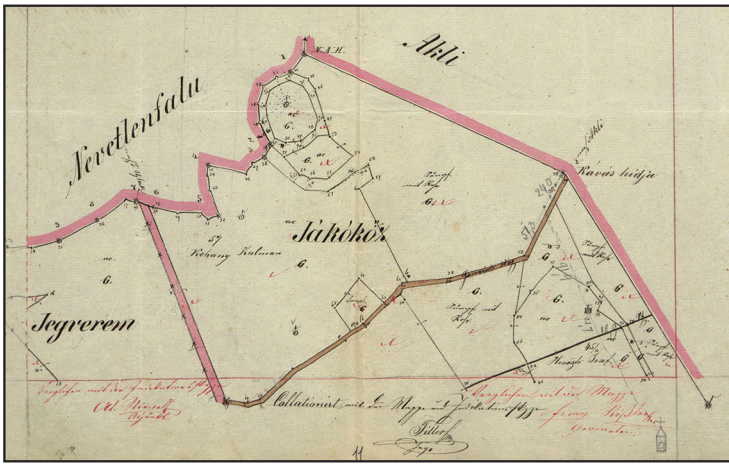


A Jákó-köz és a Jégverem egy 19. század közepi térképen (T1.S.79.1777/6)

**Jenő-tanya** lásd **Szentpály Jenő-tanya**

**Jövő utca** 2025: *Kolektiv ut ~ Jövőü ucca | Azér mongyák, hoty Kolektiv ut, mer ot vóut a nagy raktár. | Ahol sok csángóuk laktak. … Ott lektöb csángóuk laktak. Beszéltek azok magyarú, de nem lehetett érteni, hogy mit mondanak. Ojam furcsán beszéltek.* 2004: *Újsòr.* — Újabban beépült utca a belterület déli részén, ezért ***Új sor*** formában is szerepel. A ***Kollektív út*** névváltozat arra utal, hogy korábban ezen az úton jártak a Kollektívhez. Hivatalos neve *Jövő utca.* — ÉGy., SzMHn. 1: 284. — T28-D4.

**Júlia** 2025: *Júlija.* — Élelmiszerbolt a Kórház utca sarkán. A név a bolt korábbi tulajdonosának keresztnevére utal. — ÉGy. — T29-E4.

**Kádár-láz** 1804: *Kádár-láz.* — Egykori határrész. Helyét pontosabban nem ismerjük. A név előtagja személynév lehet, és a terület birtokosára utalhat. A *Kádár* családnév megtalálható a település történeti családnévanyagában. A *láz* utótag 'erdei tisztás, irtás' értelmű földrajzi köznév. — Balogh 2017: 162, FKnT., Szabó 1937: 366.

**Kanális 1.** 2025: *Kanális.* — Halmi és Dabolc határán húzódó csatorna. Lásd Kanális (Dabolc). — ÉGy. — T9-G3.

**Kanális 2.** lásd **Nagy-kanális**

**Kanális-láp** lásd **Bogyoszló**

**Kanálisnál** lásd **Éger**

**Katolikus iskola** 2025: *Katóulikus iskola | A Katóulikus iskola az le vam bontva. Asz pont a Róumaji katóulikus templommal szembe vóut.* 2004: *Katolikus-iskola.* — Egykori épület a

Római katolikus templom közelében. Felekezeti iskolaként működött. Ma lakóház áll a helyén. — ÉGy., SzMHn. 1: 283. — T9-F5.

**Katolikus pap tagja** 2004: *Katolikus-pap tagja.* — Szántóföld a belterülettől északkeletre a Bábonyi út északi oldalán. A Pap-tag középső része. Az egyes részek nevét ma már nem használják. A név utótagja a *tag* 'tagosított, művelés alatt levő határ egyben levő darabja' értelmű földrajzi köznév. — FKnT., SzMHn. 1: 286. — T9-H4.

**Katolikus plébánia** lásd **Plébánia**

**Katolikus temető** 2025: *Katóulikus temetőü,* 2004: *Katólikus-temetőü.* — A Temető keleti, többnyire katolikusok által használt része. — ÉGy., SzMHn. 1: 283. — T28-C3D3.

**Katolikus templom** 2025: *Katóulikus templom ~ Róumaji katóulikus templom,* 2004: *Katolikus-templom, Rómaji-katólikus-templom.* — Római katolikus templom a Fő utcán a Polgármesteri hivatal szomszédságában. ***Római katolikus templom*** formában is említik. — ÉGy., SzMHn. 1: 283, 384. — T28-D4.

**Kávás** lásd **Kávás vára**

**Kávás-vár** lásd **Kávás vára**

**Kávás vára** 2004: *Kávás-vár,* 1935–1936: *Kávásvára,* hegynév, 1864: *Vár, Kávás vár, Kávás vára | a' hol hajdan a' Kávás vára volt; a' mocsár közepén.| Halmi város eszak keleti határában jelenleg Nevetlenfalu és Akli határ szeliben a' Fekete Éger mocsár lápjai között volt épitve az emlitett Kávás vára. — Ez a' Matuznai családé volt ök többszöri lerombolás után is fel épittettek. — Ezen Matuznai család több tagjai nem birván a' soksori épitketést ezen Kávás várat el zálogositván 1545$^{k}$ évben a' Huszti vár kapitányja Kávási Kristófnak a' Halmi birtokkal és kovásznói várral együtt, s nevét csakugyan ezen Kávási nevü zálogos birtokossatól vette.* 1805: *Kávas-vára,* 1784: *Kávás Vár,* 1548: *Kávás, Kawas,* 1545, 1546: *Kawas,* 1541: *Kawas,* 1536: *Kawas.* — Egykori vár a határ északkeleti részén. ***Kávás-vár***-nak is nevezik, a 16. századi források pedig ***Kávás*** formában említik. A Pesty által közölt ***Vár*** névforma ugyancsak ezt a helyet jelölhette. A várat Kávásy Kristóf huszti várnagy és máramarosi kamaraispán építette, s mivel engedély nélkül épült, 1548-ban elrendelték a lerombolását. Szabó a vár nevét is az ő családnevéből eredezteti, noha alaki szempontból éppen a családnév tűnik másodlagosnak a várnévhez képest (de lásd *Kávás* csn.). Nem lehetetlen, hogy a helynévnek közvetlenül a *kávás* 'kávával ellátott' jelentésű melléknévhez van köze. — EKFT., Pesty 1864/57: 399b, 423b, 440a, Szabó 1937: 369, SzamSz., Szirmay 1805: 162, SzMH. 1: 286, TörtTár 1902: 111, 112, 114, 126, ÚCsnT.

**Kecskés-tanya** 1922: *Kecskés tanya.* — Egykori tanya a település határában. Helyét pontosabban nem ismerjük. Nevét bizonyára egykori tulajdonosáról kapta. A *Kecskés* családnév a szomszédos Túrterebes történeti családnévanyagában is előfordul. — L0.53.104.5, Szabó 1937: 530.

**Kellner** 2025: *Kellner,* 2004: *Kèllnèr | Tulajdonosáról.* — Szántóföld a határ északi részén a Vám közelében. *Kellner* nevű egykori tulajdonosa ajándékozta a református egyháznak, mely ma is birtokolja. Vö. Kellner-tanya. — ÉGy., SzMHn. 1: 286. — T9-F3.

**Kellner-tanya** 1911: *Kelner tanya.* — Egykori tanya a település határában. Pontos helyét nem ismerjük. Talán a Kellner területén állhatott. Tulajdonosáról kapta a nevét. — Balogh 2017: 162.

**Kemény-erdő** 1784: *Kemény-erdő.* — Egykori erdő a település határában. Helyét pontosabban nem ismerjük. A forrás szerint 1784-ben irtották ki a területet. Nevét egykori tulajdonosáról kaphatta, a *Kemény* családnév megtalálható a település történeti családnévanyagában. — Balogh 2017: 162.

**Keresztnél** 2025: *Keresztnél.* — Szántóföld a határ keleti részén a Szatmári úttól délre. A név az út mentén álló keresztre utal. — ÉGy. — T9-H5.

**Kertalja** lásd **Kisasszonyok tagja**

**Két-akác-köz** 1864: *Két akoczköz.* — Egykori határrész. Helyét pontosabban nem ismerjük. Talán kapcsolatban lehet a Kis-akác területével. — Pesty 1864/57: 440a.

**Kis-akác** 1807, 1801: *Kisakócz.* — Irtásföld és kaszáló volt a település határában. Helyét pontosabban nem ismerjük. A név előtagja bizonyára a terület méretére utal. Vö. Két-akác-köz. — Balogh 2017: 162.

**Kisasszonyok tagja** 2025: *Kisasszonyok tagja ~ Péiterfi kisasszonyok tagja ~ Péiterfű kisasszonyéi ~ Kertajja | Azoknak méig hegyök*

*is vóut. ... Az vóut a Virág-hegy, az a Péiterfi kisasszonyok hegye vóut.* 2004: *Kisasszonyok tagja.* — Szántóföld a határ nyugati részén a Vásártér utca közelében, a Gyémándiétól nyugatra. A helybeliek szerint korábban a Péterffy kisasszonyok tulajdona volt, erre utal a név előtagja. Az utótag a *tag* 'a tagosított, művelés alatt levő határ egyben levő darabja' értelmű földrajzi köznév. ***Péterffy kisasszonyok tagja*** és ***Péterffy kisasszonyé*** néven is említik. A ***Kertalja*** névváltozat a Vásártér utca kertjeinek szomszédságára utal. — ÉGy., FKnT., SzMHn. 1: 286. — T9-F4.

**Kis-Cselőc közt** 1694: *Kis Cselőcz közt.* — A település határában említett hely. Pontos helyét nem ismerjük. Bizonyára a Cselőc területén feküdt. — Szabó 1937: 369.

**Kis-erdő 1.** 2025: *Kis-erdőü.* — Egykori erdő a Villanytelep utca végén a Kunfalvyé területén. A *kis* előtag a Nagy-erdőhöz való viszonyítást fejezi ki. — ÉGy. — T9-F4.

**Kis-erdő 2.** 1740: *Kiserdő.* — Egykori határrész, amely a forrás szerint a Cselőctől északra eső területen feküdt. — Balogh 2017: 162.

**Kis-Horgas** 1884: *Kis Horgos,* 1866: *Kis* és nagy *horgos,* 1865: *Kis* és nagy *horgos,* 1864: *Kisshórgas,* 1780: *Kis Horgas.* — Egykori dűlő a település keleti határában, a Horgas kisebbik darabja. Korábban a terület Túrterebes határához tartozott, a források is ott említik. Vö. Nagy-Horgas. — HKFT., Pesty 186/57: 444b, Szabó 1937: 533, T1.S.79.1782/2, T1.S.79.1782/3. — T18-A1.

**Kis kocsma** 2025: *Kis korcsma.* — Épület a Dabolci utca elején a Hajó ház szomszédságában. Jelenleg átalakítás alatt áll. — ÉGy. — T29-E4.

**Kis-legelő** 2025: *Kis-legelőü ~ Legelőü | A Korom-hátrúl is, a Tagbúl is keresztűl lehet menni a Kis-legelőüre.* 2004: *Csòrdalegelő, Kislegelő,* 1920: *Kislegelő.* — Legelő a határ déli részén. Korábban a falu csordája legelt rajta. Ma már nincs csorda a faluban, ezért az önkormányzat magánszemélyeknek adta bérbe a területet. ***Legelő*** és ***Csordalegelő*** formában is említik. Vö. Kislegelő út. — Balogh 2017: 162, ÉGy., SzMHn. 1: 285, 286. — T9-G5.

**Kislegelő út** 2025: *Kislegelőü ut.* — A Szatmári útról nyíló, a Kis-legelőre vezető út. — ÉGy. — T9-H5.

**Kisnyíres** 1944: *Kisnyíres,* 1940–1944: *Kisnyires.* — A halmi határ déli részére települt Nyírestanya település része lehetett. A *kis* előtag a Nagynyíreshez való viszonyítást fejezi ki. — EH., Hnt.

**Kis-pázsit** 1319: *Kispasit.* — Egykori legelő lehetett a település határában. Helyét pontosabban nem ismerjük. Az utótag a *pázsit* 'füves terület' vagy 'legelő' földrajzi köznév. — AOklt. 5: 181, FKnT., Perényi 28, Z. 1: 164.

**Kis sikátor** lásd **Könyök utca**

**Kis-tanya** 2025: *Kis-tanya ~ Uj tanya | Ahogy mejünk felfele a Halmihegyre, it vóut a Kis-tanya. | Erre az új Gosztátra szokták mondani, hogy az Új-tanya.* 1920, 1919: *Kistanya.* — Tanya a Hegy út mentén. A *Kis-tanya* név a Nagy-tanyához, az ***Új-tanya*** névváltozat pedig a Régi-tanyához való viszonyítást fejezi ki. — Balogh 2017: 162, ÉGy. — T10-A4.

**Kis utca** lásd **Könyök utca**

**Kollektív** 2025: *Kolektiv ~ Kolektiva ~ Kolektiv udvar.* — Belterületi rész a Kollektív úttól nyugatra, az Új iskola mögötti területen. Korábban a kollektív gazdaság épületei álltak itt. A helybeliek szerint többek között kovácsműhely, ládagyár, raktár stb. volt a területen. Az épületek egy része ma is megvan. ***Kollektíva*** és ***Kollektív udvar*** formában is említik. Vö. Kollektív út. — ÉGy. — T28-D4.

**Kollektíva** lásd **Kollektív**

**Kollektív iroda** lásd **Gyülekezeti terem**

**Kollektív udvar** lásd **Kollektív**

**Kollektív út** lásd **Jövő utca**

**Koppel-tanya** 1911: *Koppel tanya,* 1907: *Koppel tanya,* 1902: *Koppel tanya.* — Egykori tanya a település határában. Helyét pontosabban nem ismerjük. Nevét bizonyára tulajdonosáról kapta. — Balogh 2017: 163, Hnt.

**Kórház** 2025: *Korház ~ Leméinyi-ház,* 2004: *Kórház, Leményi-ház.* — Épület a Hársfa utcában. Korábban a Leményi család otthona volt, erre utal a ***Leményi-ház*** elnevezés. Később szülészet működött benne. Ma üresen áll az épület. — ÉGy., SzMHn. 1: 283. — T29-E4.

**Kórház utca** lásd **Hársfa utca**

**Kormos-hát** lásd **Korom-hát**

**Korom-hát** 2025: *Korom-hát | Ez vóut az elsőü osztáju főüd, ebbe kertészkettek régen, nagyon*



Korom-hát Fotó: Hankusz Éva

*jóu főüd. … Ez egészen a Nyiresig, meg le a Turig. | A Korom-háti sáv három darabbúl, ha nem is néigyből áll. | Az a Halminak a legnagyob főüggye vóut. … Az vóut a lekfinomabb, leggazdagab főüd.* 2004: *Korom-hát,* 1935–1936: *Koromhát,* 1920: *Kormoshát,* 1918: *Koromhát,* 1865: *Koromhát,* 1864: *Korom hat, Koromhát.* — Szántóföld a határ déli részén a Vágóhíd utca mentén. Jó minőségű, fekete földjéről kapta a nevét. Korábban ***Kormos-hát*** néven is említették. Vö. Korom-hát első, Korom-hát harmadik, Korom-hát második, Korom-hát négy. — Balogh 2017: 163, ÉGy., Kat., Pesty 1864/57: 399b, 440a, SzamSz., SzMHn. 1: 286, T1.S.79.1777/6, T1.S.79.1777/7. — T9-G4G5.

**Korom-hát első** 2025: *Korom-hát elsőü.* — A Korom-hát északi, a belterülethez legközelebb eső táblája. — ÉGy. — T9-G4.

**Korom-hát harmadik** lásd **Leményié**

**Korom-hát három** lásd **Leményié**

**Korom-hát második** 2025: *Korom-hát második.* — A Korom-hátnak a belterülethez viszonyítva a második táblája. — ÉGy. — T9-G4.

**Korom-hát négy** lásd **Sűrű alja**

**Kotyka** 1808, 1804: *Kotyka.* — Balogh szerint Nyírestanya területén feküdt. A név a *kotyka* 'kátyú, mély, híg sár a szekérúton' értelmű tájszóból alakult. — Balogh 2017: 163, SzamSz.

**Kovács-kert** 1884: *Kovács kért.* — Egykori dűlő a határ délnyugati részén. Nevét tulajdonosáról kaphatta. Talán összefügg a Kovács Péter dombja nevével. — HKFT. — T17-F2.

**Kovács Péter dombja** 1931: *Kovács Péter dombja,* 1918: *Kovács Péter dombja,* 1884: *Kovács Péter dombja,* 1865: *Kovács Péter dombja.* — Egykori szántóföld a határ délnyugati részén a belterület közelében. Feltehetően tulajdonosáról kapta a nevét. A *Kovács* családnevet Szabó István többször is említi a település történeti családnévanyagában. — HKFT., Kat., Szabó 1937: 365, 367, T1.S.79.1777/6, T1.S.79.1777/7, T16.T.541. — T9-F5.

**Kozányi 1.** lásd **Óvoda**

**Kozányi 2.** 2025: *Kozányi ~ Kozányijéi, Kozányijéiba.* — A Nagy-erdő északkeleti része. Nevét egykori tulajdonosáról kapta. A település 1918-as kataszteri térképe szerint a terület egykor Kozányi Zsigmond tulajdona volt. ***Kozányié*** formában is említik. — ÉGy., Kat. — T10-D1.

**Kozányié** lásd **Kozányi**

**Kozányi-ház** lásd **Óvoda**

**Kőhíd** 2025: *Kűhid | Már csak az vam Várajja fele. | Sokan oda vitték ki a teheneket, a lovakat, a kis fiatal bornyuk… már azok mint kim vóutak.* — A Kanálison átívelő híd a Hegy út mentén. — ÉGy. — T10-B3.

**Kökényesd felől való mező** 1618: *Kökönyesd felől való mező.* — Egykori határrész, bizonyára a szomszédos Kökényesd közelében. — Szabó 1937: 396.

**Kökényesdi-patak** lásd **Határ-lapos**

**Könyök utca** 2025: *Könyök ucca ~ Sikátor ~ Kis sikátor ~ Sikátor ucca ~ Kis ucca,* 2004: *Cotulùi ucca, Könyök ucca, Sikátòr.* — A Vágóhíd utcát a Fő utcával összekötő kisebb utca. A név az utca alakjára utal. ***Sikátor*** és ***Sikátor utca*** formában is említik, ezekben az elnevezésekben a *sikátor* 'szűk utca; két utcát összekötő keskeny út' értelmű földrajzi köznév szerepel. Az utca méretére utaló ***Kis utca*** és ***Kis sikátor*** névforma is használatos. A ***Cotului utca*** névváltozat a *Könyök utca* fordításaként létrejött román *Strada Cotului* hivatalos névalakból származik. *Könyök utca* a hivatalos magyar neve. — ÉGy., FKnT., SzMHn. 1: 282, 283, 284. — T28-D4.

**Könyvtár** 2025: *Könyftár ~ Afterszkúl,* 2004: *Könyvtár.* — Újabb épület a Hársfa utcában. Könyvtár működik benne, illetve iskolás gyermekeknek biztosít délutáni foglalkozásokat. Ez utóbbi funkciójára utal az angol ***Afterschool*** megnevezés. Korábban a jelenlegi épület mögötti, mára lebontott kisebb épületben működött a könyvtár. — ÉGy., SzMHn. 1: 283. — T28-D4.

**Köpüknél** 1809: *Köpűknél.* — A forrás szerint szántóföld volt a település határában. Helyét pontosabban nem ismerjük. A név a *köpü* 'belül

kivájt faderékból készült méhkaptár' értelmű tájszó többes számú, határozóragos formájából alakult. — Balogh 2017: 163, SzamSz.

**Kövicses** 1864: *Kövicses, Kővicses szer.* — Egykori határrész. Helyét pontosabban nem ismerjük. A név a *kövicses* 'olyan terület, amelynek földjében murva, kavics van' földrajzi köznévből származik. A ***Kövicses-szer*** névforma utótagja a *szer* 'határ távol eső része' földrajzi köznév. — FKnT., Pesty 1864/57: 399b, 440a.

**Kövicses-szer** lásd **Kövicses**

**Közép-sor** 1864: *Kőzép Sór.* — Egykori határrész, helyét pontosabban nem ismerjük. A név utótagja a *sor* 'szabályos alakú földdarabok a határban' földrajzi köznév. — FKnT., Pesty 1864/57: 440a.

**Községháza** lásd **Polgármesteri hivatal**

**Kultúr** 2025: *Kultur.* — Kultúrház a Fő utcán az Ortodox templom szomszédságában. — ÉGy. — T28-C4.

**Kunfalé** lásd **Kunfalvyé**

**Kunfalvy** lásd **Kunfalvyé**

**Kunfalvyé** 2025: *Kumfalvijéi ~ Kuffaléi ~ Kumfaléi ~ Komfalvi-tag ~ Kumfalvi ~ Palcsijéi ~ Palcsi,* 2004: *Kunfàlvi-tag.* — Szántóföld a határ déli részén a Szegedié és a Tag között. Nevét egykori tulajdonosáról kapta. A település kataszteri térképe szerint a terület korábban Kunfalvy József tulajdona volt. ***Kunfalé, Kunfalvy*** és ***Kunfalvy-tag*** formában is említik. Ez utóbbi névváltozat utótagja a *tag* 'a tagosított, művelés alatt levő határ egyben levő darabja' jelentésű földrajzi köznév. A ***Palcsi*** és ***Palcsié*** névváltozat a terület egykori tulajdonosának becenevére utal. — ÉGy., FKnT., Kat., SzMHn. 1: 287. — T9-F4F5.

**Kunfalvy-tag** lásd **Kunfalvyé**

**Láp** 2025: *Láp, Lápnál,* 2004: *Láp.* — Szántóföld a határ délkeleti részén. Pontos helyét az adatközlők nem ismerték. A név a terület egykori mocsaras, lápos jellegére utal. Vö. Halmi-Nagyláp, Láp-mellék, Láp mocsárja, Láp mögött. — ÉGy., SzMHn. 1: 287.

**Láp-mellék** 2004: *Lápmèjjék,* 1935–1936: *Lápmejjék,* 1918: *Láp mellék,* 1865: *Lap melylyek,* 1864: *Lápmellék.* — Egykori dűlő a határ délkeleti részén, a Legelőtől keletre. A név bizonyára a Láp közelségére utal. Az utótag a *mellék* 'valamely víz, mocsár, tó melletti terület' földrajzi köznév. — FKnT., Kat., Pesty 1864/57: 440a, SzamSz., SzMHn. 1: 287, T1.S.79.1777/6, T1.S.79.1777/7. — T17-H1.

**Láp mocsárja** 1740: *Láp mocsárja.* — Egykori határrész. Helyét pontosabban nem ismerjük. Talán a Halmi-Nagy-lápot környező mocsaras terület lehetett. — Balogh 2017: 163.

**Láp mögött** 1802: *Láp megett.* — Irtásföld volt a település határában. Helyét pontosabban nem ismerjük. Bizonyára a Láp szomszédságában feküdt. — Balogh 2017: 163.

**Lapos** 2025: *Lapos ~ Lapus | Mejünk a Lapos alá, Lapozsba oda kaszálni. | Réigen is Laposnak monták, mék csodálkozol, hogy áll ott a viz, fejjött a viz. Most is áll. | Lenyulot nektek is a kert a Lapusra.* 2004: *Lapos.* — Lapos kaszáló a határ északi részén a Kanális mentén. — ÉGy., SzMHn. 1: 287. — T9-G3.

**Lateralã utca** lásd **Mellék utca**

**Legelő** lásd **Kis-legelő**

**Leifer-tag** 2025: *Lájfer-tag.* — Szántóföld a belterülettől délre a Tag és a Korom-hát között. Nevét egykori tulajdonosáról kapta. A település 1918-as kataszteri térképe szerint a határnak ezen a részén többek között Leifer Sámuelné birtokolt jelentős területet. A név utótagja a *tag* 'a tagosított, művelés alatt levő határ egyben levő darabja' jelentésű földrajzi köznév. — ÉGy., FKnT., Kat. — T9-G4G5.

**Leményié** 2025: *Leméinyijéi ~ Korom-hát harmadik ~ Korom-hát három,* 2004: *Leményi-tag.* — Szántóföld a belterülettől délre. Nevét egykori tulajdonosáról kapta. Korábban ***Leményi-tag*** formában említették. Ennek utótagja a *tag* 'a tagosított, művelés alatt levő határ egyben levő darabja' jelentésű földrajzi köznév. A ***Korom-hát három*** és ***Korom-hát harmadik*** elnevezések pedig arra utalnak, hogy a terület a Korom-hátnak



Leifer-tag Fotó: Hankusz Éva

a belterülethez viszonyított harmadik földtáblája. — ÉGy., FKnT., SzMHn. 1: 287. — T9-G5.

**Leményi-ház** lásd **Burja-bolt,** lásd **Kórház**

**Leményi-tag** lásd **Leményié**

**Leményi utca** lásd **Hársfa utca**

**Lemez bolt** lásd **Bodega**

**Lemnului utca** lásd **Fapiac utca**

**Lengyelé** 2025: *Lengyeléi, Lengyeléibe | A Határ-laposon, a Nyiresi óudalba fele, éirtem, bem van jóul a Halmi határba, az vóut a Lengyeléi, de kökönyözsdi főüd méig most is. | Lengyel Endre vóut a tulajdonosa.* — Szántóföld a település határának délnyugati részén Nyírestanyától nyugatra. Kökényesdiek tulajdonában lévő terület. Korábban legelőként használták. Tulajdonosáról kapta a nevét. Vö. Lengyel-kert. — ÉGy. — T17-F2.

**Lengyel-kert** 1864: *Lengyelkert.* — Egykori határrész. Helyét pontosabban nem ismerjük. A nevét bizonyára tulajdonosáról kapta. Talán azonos a mai Lengyelével. A *Lengyel* családnevet Szabó István is említi a település történeti családnévanyagában. — Szabó 1937: 368, Pesty 1864/57: 440a.

**Les-bolt** lásd **Rongyos**

**Liánál** lásd **Patika 1.**

**Lia néninél** lásd **Patika 1.**

**Liliom utca** 2025: *Lilijom ucca.* — A Jövő utcát a Vágóhíd utcával összekötő, a Fő utcával párhuzamos utca. Hivatalos név, mely csak az utca déli oldalát jelöli. Északi oldala hivatalosan a Fő utca része. — ÉGy. — T28-D4.

**Lógó palló** 1864: *Lógó Padló.* — Egykori híd a falu határában. Helyét pontosabban nem ismerjük. Az utótag a *palló* 'vastag, széles deszkából készült gyalogjáró, gyaloghíd' földrajzi köznév, a névadás indítékát nem ismerjük. — FKnT., Pesty 1864/57: 440a.

**Lokker-bolt** 2025: *Lokker-bóút ~ Vasas ~ Viktórija.* — Barkácsbolt a Vasút utcában. A név előtagja az épület egykori tulajdonosára utal. ***Vasas*** néven is említik. A ***Viktória*** név esetében a névadás indítékát nem ismerjük. — ÉGy. — T28-B4.

**Lődomb** 2004: *Lődomb.* — Bura szerint domb a település belterületén, de pontos helyét nem közli. A név a *lődomb* 'mesterségesen emelt domb lőgyakorlatokhoz' földrajzi köznévből származik. — FKnT., SzMHn. 1: 283.

**Lösz-mocsár** 1909: *Lösz mocsár.* — Egykori kaszáló a Hódos közelében. A név előtagja bizonyára a talaj jellegére utal. — Balogh 2017: 163.

**Ludas-nyáras** 1694: *Ludas nyaras.* — Egykori határrész. Pontos helyét nem ismerjük. A név előtagja talán az egykor itt tanyázó vadludakra, utótagja a területen lévő nyárfákra utalhat. — Szabó 1937: 369.

**Magas-hugat** 1864: *Magoshugat,* 1804: *Magos Kugát,* 1803: *Magas Hugát.* — Egykori kaszáló a település határában. Helyét pontosabban nem ismerjük. Csűry szerint a *hugat* dombos fekvésű határrészek megjelölésére szolgál Ugocsában és Szatmárban. — Balogh 2017: 163, Pesty 1864/57: 440a, SzamSz.

**Malom** 2025: *Malom ~ Vencel malma | Nagy malom vóut. A Vencel malmában csinátak az olajat…, akkor őrtek is.* 2004: *Malom.* — Elhagyott épület a Jövő utca északi részén a Piac mellett. Korábban malomként működött. A ***Vencel malma*** névváltozat a malom egykori tulajdonosára utal. — ÉGy., SzMHn. 1: 283. — T28-D4.

**Malom-szegi-dűlő** 1864: *Malomszegi Dűllő.* — Egykori dűlő a település határában. Bizonyára a határ déli részén a szomszédos Túrterebes határába eső Malom-szeg közelében feküdt. — Pesty 1864/57: 440a.

**Malom utca** lásd **Ion Creangă utca**

**Mária-patak** 2004: *Márija-patak.* — Bura szerint a határ északnyugati részén, a vasúttól nyugatra húzódó patak. Talán a Szappanos-patakkal azonos helyet jelöl. A névadás indítékát nem ismerjük. — SzMHn. 1: 287. — T9-E3.

**Markovits-tanya** 1994: *Markovits-tanya.* — Egykori tanya a település határában. Helyét pontosabban nem ismerjük. Az 1918-as kataszteri térkép szerint Markovits Elek a település határának délkeleti részén birtokolt nagyobb területet. Talán ezen állhatott a tanyája. — Balogh 2017: 163, Kat.

**MAT** lásd **Szeszgyár**

**Medvés-kert** 1935–1936: *Medvéskērt,* 1918: *Medvés kert,* 1865: *Medvés kert,* 1864: *Medvéskert.* — Egykori földterület a település határának déli részén a Kis-legelőtől délre. Erre a területre esik a mai Nyírestanya település keleti része.

A név előtagja személynév lehet. A *Medvés* családnevet megtaláljuk a település történeti családnévanyagában. — Kat., Pesty 1864/57: 440a, Szabó 1937: 365, 367, 368, SzamSz., T1.S.79.1777/6, T1.S.79.1777/7. — T17-G2.

**Mellék utca** 2025: *Mellék ucca,* 2004: *Lateraja ucca.* — Szűk utca a belterület délkeleti részén. A *Mellék utca* hivatalos név. A ***Lateralǎ utca*** az azonos jelentésű hivatalos román *Strada Lateralǎ* utcanévből származik. — ÉGy., SzMHn. 1: 283. — T29-E5.

**Mezős-láz égere** 1811: *Mezősláz égre.* — Az egykori Belső-Újlak szomszédságában fekvő terület. Pontos helyét nem ismerjük. A név előtagja a közvetlenül nem adatolható *Mezős-láz* nevű hely közelében való fekvésre utal. Ebben a *láz* 'erdei tisztás, irtás' jelentésű földrajzi köznév. Az utótag az *éger* 'égerfás hely, égererdő' földrajzi köznév. — Balogh 2017: 163, FKnT.

**Mező utca** 2025: *Buzi ucca ~ Mezőü ucca,* 2004: *Buzi ucca, Mező ucca, Câmpului ucca,* 1918: *Tompa Mihály-utca.* — A belterület keleti részén a Szatmári utcát a Bábonyi utcával összekötő utca. A leggyakrabban használt ***Buzi utca*** névváltozat a korábban itt lakó *Buzi* családnevű földesúrra utal. A *Mező utca* hivatalos név. A ***Câmpului utca*** névváltozat a *Mező utca* fordításaként létrejött hivatalos román *Strada Câmpului* utcanévből származik. Korábban ***Tompa Mihály utca*** volt a hivatalos neve. — ÉGy., Kat., SzMHn. 1: 282. — T29-F5.

**Mihai Eminescu utca** 2025: *Mike uccája ~ Miháj Emineszku ucca ~ Oncsa ucca ~ Oncsóu ucca | Mert a Néptanács csináta a magyar időübe. Akinek vóut négy-öd gyereke, az minden kapott oncsa házat.* 2004: *Oncsa ucca, Eminescu ucca.* — Utca a falu belterületének északnyugati részén. A *Mihai Eminescu utca* hivatalos név. Röviden ***Eminescu utca*** formában is említik. A ***Mike utcája*** névváltozat az utcában lakó *Mike* családra utal. Az utca megépítését az Országos Nép- és Családvédelmi Alap (ONCSA) támogatta, ezt jelzi az ***Oncsa utca*** névváltozat. — ÉGy., SzMHn. 1: 282. — T28-B3.

**Mike-bár** 2025: *Mike-bár.* — Kocsma a Mike utcájában. Korábbi tulajdonosáról kapta a nevét. Az épület ma is a Mike család tulajdona. — ÉGy. — T28-B3.

**Mike utcája** lásd **Mihai Eminescu utca**

**Mikolai malomútnál** 1814: *Mikolai malom útnál.* — Egykori irtás és kaszáló a település határában. Helyét pontosabban nem ismerjük. A név a területnek a közvetlenül nem adatolható Mikolai malom út melletti fekvésére utal. — Balogh 2017: 163.

**Milícia** lásd **Rendőrség**

**Nádas** 2025: *Nádas | Mindig egy ojan lapos nád, na azé monták: megyünk a Nádazsba.* — Szántóföld a határ délkeleti részén a Kis-legelő mellett. A név a 'náddal benőtt (vizenyős) terület' értelmű *nádas* földrajzi köznévből származik. — ÉGy., FKnT. — T17-H1.

**Nagy-Éger** lásd **Éger**

**Nagy-erdő** 2025: *Nagy-erdőü ~ Hegyajja ~ Hegy alatt ~ Hegyajja-erdőü | A Hegyajjába vóutak fák, erdőük mek hegy. | Ott, ahogy mennek az emberek fát vágni, ott, a domb alatt.* 2004: *Hegyajja èrdő,* 2000: *Nagyèrdő.* — Erdő a település határának északkeleti részén. A *Nagy-erdő* név előtagja a Kis-erdőhöz való viszonyítást fejezi ki. Bura a szomszédos Tamásváralja helynevei között említi. A Hegyalja része, erre utalnak a ***Hegyalja, Hegy alatt*** és a ***Hegyalja-erdő*** névváltozatok. Vö. Nagy-erdő orra. — ÉGy., SzMHn. 1: 286, 2: 279. — T10-D1.

**Nagy-erdő orra** 1319/16. sz. eleje: *Nagherdeorra,* 1319/15. sz.: *Nagherdeorra,* 1319: *Nogerdeuorra,* 1319: *Nagerdeuora.* — A település határában említett hely. Bizonyára a Nagy-erdő része lehetett. A név utótagja az *orr* 'előrenyúló hosszú, ék alakú földterület' földrajzi köznév. — AOklt. 5: 181, FKnT., Perényi 28, Szabó 1937: 369, Z. 1: 164.

**Nagy-Horgas** 2008: *Naty-hòrgas,* 1866: Kis és *nagy horgos,* 1865: Kis és *nagy horgos,* 1864: *Nagy Horgas.* — Egykori dűlő a település keleti



Nagy-erdő Fotó: Hankusz Éva

határában. A Horgas nagyobbik darabja. Vö. Kis-Horgas. — Pesty 1865/57: 444b, SzMHn. 2: 333, T1.S.79.1782/2, T1.S.79.1782/3. — T18-A1.

**Nagy-kanális** 2025: *Naty-kanális ~ Kanális.* — A határ délkeleti részén húzódó árok. A név előtagja a méretére utal. ***Kanális***-nak is nevezik. — ÉGy. — T10-C4.

**Nagy-láz** 1863–1864: *Nagy lás.* — A határ déli részén húzódó egykori földterület. A név előtagja feltehetően a terület méretére utal. Az utótag a *láz* 'erdei tisztás, irtás' földrajzi köznév. — FKnT., MKFT. — T17-G1H1.

**Nagy-mező** 1656: *Nagy mező.* — Egykori dűlő a település határában. Helyét pontosabban nem ismerjük. A név előtagja feltehetően a terület méretére utal. — Szabó 1937: 369.

**Nagynyíres** 1944: *Nagynyíres,* 1940–1944: *Nagynyires.* — A település határának déli részére települt Nyírestanya település része lehetett. A *nagy* előtag a Kisnyíreshez való viszonyítást fejezi ki. — EH., Hnt.

**Nagy-szőlő** 1624: *Nagy szőlő.* — Egykori szőlő a település határában. Helyét pontosabban nem ismerjük. A név előtagja feltehetően a terület méretére utal. — Szabó 1937: 369.

**Nagy-tanya** 2025: *Naty-tanya ~ Réigi-tanya ~ Csertezán tanyája ~ Gosztát-tanya ~ Óucska-tanya | Halmifele van, ahogy réigem volt a Gosztát. Az nem it van a bábonyi főüdekbe. | Az it van, ugy monták, ahum van a Csertezánéi, az vóut az Ócska-tanya.* 1920: *Nagytanya.* — Tanya a Hegyút mentén. *A Nagy-tanya* név a Kis-tanyához, a ***Régi-tanya*** és az ***Ócska-tanya*** névváltozat pedig az Új-tanyához való viszonyítást fejezi ki. A tanya a román állami gazdaság, a Gospodăria Agricolă de Stat, azaz GOSTAT tulajdona is volt, ezt jelzi a ***Gosztát-tanya*** névalak. A ***Csertezán tanyája*** elnevezés előtagja az épület jelenlegi tulajdonosára utal. — Balogh 2017: 163, ÉGy. — T10-B3.

**Németé** 2025: *Néjmetéi ~ Néimetijéi.* — Szántóföld a határ északnyugati részén a vasút és a Nevetlen utca között. Egykori tulajdonosáról, Német Gusztiról kapta a nevét. ***Németié*** formában is említik. — ÉGy. — T9-F3.

**Németié** lásd **Németé**

**Néptanács** lásd **Polgármesteri hivatal**

**Nevetlen utca** 2025: *Nevetlen ucca ~ Tituleszku ucca ~ Tituleszku,* 2004: *Nevetlen ucca,* 1919: *nevetlen utca.* — Az ukrajnai Nevetlenfaluba vezető utca a belterület északi részén. Hivatalos név. A ***Titulescu utca*** a hivatalos román *Strada Nicolae Titulescu* utcanévből való. ***Titulescu*** formában is említik. — ÉGy., L0.53.104.8, SzMHn. 1: 283. — T28-B2.

**Nicolae Bălcescu utca** 2025: *Nikoláje Bölcseszku ucca,* 2004: *Bălcescu ucca.* — Utca a belterület északnyugati részén. Hivatalos neve *Nicolae Bălcescu utca,* de rövidebben ***Bălcescu utca*** formában is említik. — ÉGy., SzMHn. 1: 282. — T28-B3.

**Nyíres** lásd **Nyírestanya**

**Nyíresi-forduló** 1815: *Nyiresi forduló.* — Egykori határrész. Bizonyára a mai Nyírestanya település környékén feküdt. A név utótagja a *forduló* 'határrész, amely az ugarrendszer szerint három csoportra volt osztva: őszi, tavaszi és ugarfordulóra' földrajzi köznév. — Balogh 2017: 163, FKnT.

**Nyíresi út** lásd **Vágóhíd utca**

**Nyíresi utca** lásd **Vágóhíd utca**

**Nyírestanya** 2025: *Nyires, Nyiresen ~ Nyirös ~ Nyirestanya, Nyirestanyán,* 2004: *Nyíres-tanya,* 1941: *Halminyíres,* 1931: *Nyíres tn. [tanya],* 1920: *Nyírestanya,* 1915: *Nyires tn. [tanya],* 1913: *Nyírestanya,* 1910: *Nyírestanya,* 1907: *Nyires tanya,* 1902: *Nyires tanya,* 1884: *Nyires tanya,* 1864: *Nyires,* 1809: *Nyíresen,* 1804: *Nyíres.* — A település határának déli részét jelölte egykor a ***Nyíres*** név, amely a *nyíres* 'nyírfákkal benőtt, beültetett erdő, terület' földrajzi köznévből alakult. A 19. század végétől tanya is áll rajta. Az 1930-as években a Halmit Mikolával összekötő földút mentén fekvő 10 házból álló tanyát Alsóapsáról származó családok foglalták el. Az 1950-es években önálló településsé vált. Korábban ***Halminyíres*** formában is említették. Román neve a *Nyíres* név fordításaként létrejött *Mesteacăn.* Vö. Kisnyíres, Nagynyíres. — Balogh 2017: 81–82, 163, ÉGy., EH., FKnT., HKFT., Hnt., MaKF., Pesty 1864/57: 399b, SzMHn. 1: 287, T16.T.365, T16.T.541. — T17-F1.

**Nyíres utca** lásd **Vágóhíd utca**

**Ócska-tanya** lásd **Nagy-tanya**



Nyírestanyai utcakép Fotó: Hankusz Éva

**Oltványos-domb** 2004: *Óutványozsdomb,* 1935–1936: *Óutoványozsdomb.* — Dombos terület a település határában. Pontos helyét nem ismerjük. A név előtagja az *oltványos* 'faiskola' földrajzi köznév. Vö. Oltványos-lapos. — FKnT., SzamSz., SzMHn. 1: 287.

**Oltványos-lapos** 2004: *Óutványoslaposs,* 1935–1936: *Óutoványoslaposs.* — Lapos hely a település határában. Pontos helyét nem ismerjük. A név előtagja az *oltványos* 'faiskola' földrajzi köznév, utótagja pedig a *lapos* 'környezeténél alacsonyabban fekvő, többnyire vizenyős, legelőnek vagy kaszálónak alkalmas, sík terület' földrajzi köznév. Vö. Oltványos-domb. — FKnT., SzamSz., SzMHn. 1: 287.

**Oncsa utca** lásd **Mihai Eminescu utca**

**Orgona utca** 2025: *Orgona ucca ~ Cigány ucca,* 2004: *Denevér ucca, Arany János ucca,* 1918: *Arany János-utca.* — Utca a belterület délkeleti részén. Az *Orgona utca* hivatalos név. A ***Cigány utca*** névváltozat az ott élő néhány cigány családra utal. A Bura által említett ***Denevér utca*** elnevezés esetében a névadás indítékát nem ismerjük. Korábban ***Arany János utca*** volt a hivatalos neve. — ÉGy., Kat., SzMHn. 1: 282, T1.S.79.1777/7. — T29-E5F5.

**Ortodox temető** 2025: *Ortodoksz temetőü ~ Román temetőü,* 2004: *Òrtodox-temetőü.* — Ortodox felekezeti temető a Vasút utcában. ***Román temető*** néven is említik. — ÉGy., SzMHn. 1: 283. — T28-B4.

**Ortodox templom** 2025: *Ortodoksz templom ~ Román templom,* 2004: *Ortodox-templom.* — Az ortodox vallásúak temploma a Fő utcán a Kultúr szomszédságában. ***Román templom*** néven is említik. — ÉGy., SzMHn. 1: 283. — T28-C4.

**Orvosi rendelő** 2025: *Diszpenzár ~ Orvasi rendelő,* 2004: *Òrvosi-rendelő.* — Háziorvosi rendelő a Piac közelében. A ***Diszpenszár*** név a román *dispensar* 'orvosi rendelő' szó átvételéből származik. — ÉGy., RKsz., SzMHn. 1: 283. — T28-D4.

**Óvoda** 2025: *Óuvoda ~ Kozányi ~ Kozányi-ház,* 2004: *Óvoda, Kozányi-ház.* — Épület a Fő utcán a Fehér iskolával szemben. Jelenleg óvodaként működik. Az épület egykori tulajdonosára utalva ***Kozányi*** és ***Kozányi-ház*** néven is említik. — ÉGy., SzMHn. 1: 283. — T28-D4.

**Palcsi** lásd **Kunfalvyé**

**Palcsié** lásd **Kunfalvyé**

**Pálinkafőzde** lásd **Szeszgyár**

**Papok tagja** lásd **Pap-tag**

**Pap-tag** 2025: *Pap-tag ~ Papok tagja ~ Etyhász főüggye,* 2004: *Papok-tagja.* — Szántóföld a határ északkeleti részén a belterület közelében. Egyházi tulajdonban lévő terület. ***Papok tagja*** és ***Egyház földje*** néven is említik. Vö. Katolikus pap tagja, Református pap tagja. — ÉGy., SzMHn. 1: 287. — T9-H4.

**Pap-tanya** 1913: *Paptanya.* — Egykori tanya a település határában. Helyét pontosabban nem ismerjük. Nevét bizonyára egykori tulajdonosáról kapta. — EH.

**Park** 2025: *Park,* 2004: *Pàrk.* — Kisebb park Halmi központjában a Református templom és a Katolikus templom közti területen. — ÉGy., SzMHn. 1: 283. — T28-D4.

**Parókia** 2025: *Paróukija,* 2004: *Református parókija.* — Református lelkészi lakás a Református templom közelében. ***Református parókia*** néven is említik. — ÉGy., SzMHn. 1: 284. — T28-D4.

**Pást** 2004: *Pást,* 1935–1936: *Pást,* 1918: *Pást,* 1865: *Pást,* 1864: *Pást | Ez egy elpusztult Helység bekebelezve a' Halmi határba a' 4$^{k}$ béla alatti Tatár járás ólta soha bé nem népesittetett.* 1806: *Páston | a Túr erdeje mellett.* 1787: *Pást,* 1550: *Pasth,* 1526: *Pasth,* 1525: *Paasth,* 1500: *Pasth,* 1492: *Pasth,* 1488: *Pasth,* 1483/1568: *Pasyth,* 1477/1478: *Pasth,* 1473: *Paasth,* 1471: *Pasth,* 1464: *Pasth,* 1461: *Pasth,* 1446/1483: *Pazyth,* 1385: *Pasyth,* 1385: *Pasith,* 1347: *Paza,* 1319/16. sz. eleje: *Pasth,* 1319: *Paasth,* 1319: *Pazit,* 1319: *Pasit.* — Egykori település Halmi határának déli részén, amelyet a 16. századtól puszta helyként, majd határnévként említenek. *Pázsit ~ Pást* település minden bizonnyal egy ha-

tárrész megnevezéséről kaphatta a nevét, amely a *pázsit ~ pást* 'alacsony, sűrű fűvel benőtt hely; gyep; legelő' jelentésű földrajzi köznévből alakult. A *pázsit* és a *pást* etimológiailag azonos előzményre, egy szlávból átvett jövevényszóra vezethető vissza. A helynévből alkotott *Pásti* családnév gyakori a környéken: 1478: Anthonio *pasthÿ,* 1680: *Pásty,* 1579: *Pasty.* Vö. Egry Endre-Pást, Pást-elő, Pásti malom. — AOklt. 5: 181, Balogh 2017: 163, 164, ComMarmUg. 199, Cs. 1: 434, DL. 13959, 38436, 70920, 71193, 82725, 96287, DocVal. 320, FKnT., N. Fodor 2010: 185, Károlyi 2: 531, 532, 3: 7, Kat., Perényi 27, 28, 247, 424, Pesty 1864/57: 399a, 399b, 440a, Szabó 1937: 368, 404, 448, SzamSz., Szirmay 1805: 160, SzMHn. 1: 287, C. Tóth 2006: 49, T1.S.79.1777/6, T1.S.79.1777/7, Z. 1: 163, 164, 4: 299, 302, 303, 10: 159, 11: 84, 135, 236. — T17-F2.

**Pást-elő** 1811: *Pástelő.* — Egykori irtásföld. Bizonyára a Pást közelében feküdt, vagy annak a része volt. Az utótag az *elő* 'valamely helynek a településhez közelebb eső része' földrajzi köznév. — Balogh 2017: 164, FKnT.

**Pásti malom** 1650: *Pasthi malom.* — Egykori malom a falu határában, bizonyára a Túron. Az elpusztult Pást településhez tartozó malom lehetett. — Szabó 1937: 369.

**Patak-oldal** 1864: *Patakóldal.* — Egykori határrész. Helyét pontosabban nem ismerjük. — Pesty 1864/57: 440a.

**Patay-féle-tag** 1892: *Patay féle tg. [tag].* — Egykori határrész. Helyét pontosabban nem ismerjük. A név előtagja bizonyára tulajdonosára utal, utótagja pedig a *tag* 'a tagosított, művelés alatt levő határ egyben levő darabja' földrajzi köznév. — FKnT., L0.53.104.4: 21.

**Patika 1.** 2025: *Patika ~ Lija néininéil ~ Lijánál.* — Gyógyszertár a Fő utcának a Liliom utcával szembeni részén. A ***Lia néninél*** és a ***Liánál*** elnevezések a gyógyszertár tulajdonosára utalnak. — ÉGy. — T28-D4.

**Patika 2.** 2025: *Patika.* — Egykori gyógyszertár a kultúrházzal szemben. Ma lakóházként használják az épületet. — ÉGy. — T28-C4.

**Patkós-tanya** 1907: *Patkos tanya.* — Egykori tanya a település határában. Helyét pontosabban nem ismerjük. Bizonyára egykori tulajdonosáról kapta a nevét. — L0.53.104.4: 174.

**Pavilon** 2025: *Pavilon.* — Emeletes épület a Vasút mellett. Vasúti alkalmazottak szolgálati lakásai voltak. Ma is lakják. — ÉGy. — T28-A3.

**Pékség 1.** 2025: *Péikséig,* 2004: *Pékség.* — Épület a Villanytelep utca sarkán. Egy ideig pékségként működött. — ÉGy., SzMHn. 1: 283. — T28-D4.

**Pékség 2.** lásd **Bene boltja**

**Perényi-láz** 1864: *Perényi Láz.* — Egykori határrész. Helyét pontosabban nem ismerjük. A név előtagja tulajdonosára utal, utótagja pedig a *láz* 'erdei tisztás, irtás' földrajzi köznév. — FKnT., Pesty 1864/57: 440a.

**Péterffy kisasszonyé** lásd **Kisasszonyok tagja**

**Péterffy kisasszony tagja** lásd **Kisasszonyok tagja**

**Péterffy-palota** 2025: *Péiterfi-palota | Ezeknek vóut a vonat is a családnak, saját vonattyuk vóut.* 2004: *Pétèrfi-palota.* — Épület a Fő utcán. A név az épület egykori tulajdonosaira utal. — ÉGy., SzMHn. 1: 283. — T28-C4.

**Petőfi utca** 2025: *Petőüfi ucca,* 2004: *Petőfi ucca,* 1920: *Petőfi utca.* — Utca a belterület északnyugati részén. Hivatalos név. — ÉGy., L0.53.104.8, SzMHn. 1: 283. — T28-B3.

**Petrás** lásd **Petrásé**

**Petrásé** 2025: *Petráséi ~ Petrás,* 2004: *Petrásé.* — Szántóföld a határ keleti részén a Szatmári úttól délre a Disznólegelő mellett. Nevét egykori tulajdonosáról kapta. — ÉGy., SzMHn. 1: 288. — T9-H4.

**Piac** 2025: *Pijac.* — Élelmiszerpiac a Jövő utca és a Liliom utca találkozásánál. — ÉGy. — T28-D4.

**Pikét** lásd **Gazdasági iskola**

**Pikét-tag** 2025: *Pikéit-tag,* 2004: *Piket-tag | A határőrség őrhelyével szomszédos terület.* — Szántóföld a határ északi részén a Pikét közelében. A név utótagja a *tag* 'a tagosított művelés



Piros iskola Fotó: Hankusz Éva

alatt levő határ egyben lévő darabja' értelmű földrajzi köznév. — ÉGy., FKnT., SzMHn. 1: 288. — T9-F2.

**Piros iskola** 2025: *Piros iskola ~ Járásbiróuság | Mosmár nagyom megyen széjjelfele ez a Piros iskola. Annyira kéne kicsit javitani rajta. Effektivan az egéisz tégla hullik.* 2004: *Járásbíróság,* 1918: Kir[ályi] *járásbíróság, Fogházépület.* — Épület a Fő utca keleti részén. Ma az általános iskola alsó tagozatának román tannyelvű osztályai járnak ide. Nevét az épület színe után kapta. Korábban bíróság és börtön is működött az épületben. Erre utalnak a ***Járásbíróság,*** illetve a ***Fogházépület*** névváltozatok. — ÉGy., SzMHn. 1: 283, T1.S.79.1777/7. — T29-E4.

**Plébánia** 2025: *Plébánija,* 2004: *Katólikus-plébánija.* — Római katolikus plébánia a Római templom közelében. ***Katolikus plébánia*** formában is szerepel. — ÉGy., SzMHn. 1: 283. — T28-D4.

**Pléh** lásd **Bodega**

**Pléh bódé** lásd **Bodega**

**Polgármesteri hivatal** 2025: *Polgármesteri hivatal ~ Kösséikháza ~ Néiptanács ~ Szvát ~ Primörija ~ Halmi szvát,* 2004: *Kösségháza ~ Néptanács.* — Épület a Fő utcán a Rendőrség mellett. A ***Primöria*** névváltozat a román *primărie* 'községháza', a ***Szvát*** pedig a román *sfat* 'tanács' szóból származik. ***Halmi szvát, Községháza*** és ***Néptanács*** néven is említik. — ÉGy., RKsz., SzMHn. 1: 283. — T28-D4.

**Posta** 2025: *Posta,* 2004: *Posta.* — A Brenner udvar egyik tömbházában működő postahivatal. — ÉGy., SzMHn. 1: 284. — T28-D4.

**Primöria** lásd **Polgármesteri hivatal**

**Prinyi-láz** 1935–1936: *Prinyiláz,* 1918: *Prinyi láz,* 1865: *Prinyi Láz,* 1863–1864: *Prinyi lás.* — A Nyíresi úttól nyugatra, a Korom-hát mellett fekvő egykori határrész. A név előtagja személynév lehet. Szabó István a szomszédos Kökényesd jobbágyainak nevei között *Priny* formában említi a nevet. Utótagja a *láz* 'erdei tisztás, irtás' földrajzi köznév. — FKnT., Kat., MKFT., Szabó 1937: 405, SzamSz., T1.S.79.1777/6, T1.S.79.1777/7. — T9-F5G5.

**Pünkösdista templom** 2025: *Hivőü templom ~ Pünközsdista templom,* 2004: *Pünközsdista-templom.* — A Villanytelep utcában található

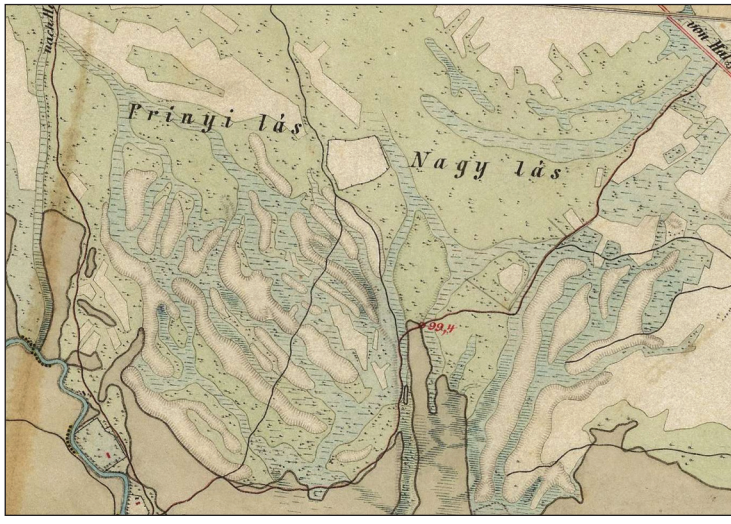


A Prinyi-láz és a Nagy-láz egy 19. század közepi térképen (MKFT.)

templom. ***Hívő templom*** néven is említik. — ÉGy., SzMHn. 1: 284. — T28-D4.

**Rákóczi** lásd **Rákóczi szálloda**

**Rákóczi szálloda** 2025: *Rákóuci szálloda ~ Rákóuci.* — Egykori épület a Fő utcán. Szállodaként működött. 1944 és 1952 között egyik termét az ortodox egyház temlomként használta. Ma az Új iskola áll a helyén. ***Rákóczi*** néven is említik. — Balogh 2017: 77, ÉGy.

**Ráthonyié** 2025: *Rátonyiéi | Ez is egy naty főüdbirtokos vóut a Rátonyi, ennek heggye is vóut.* 2004: *Rátonyi-tag.* — Szántóföld a határ keleti részén. Nevét egykori tulajdonosáról kapta. A ***Ráthonyi-tag*** névváltozat utótagja a *tag* 'a tagosított, művelés alatt levő határ egyben levő darabja' földrajzi köznév. — ÉGy., FKnT., SzMHn. 1: 288. — T9-H4.

**Ráthonyi-tag** lásd **Ráthonyié**

**Ráthonyi-tanya** 1931: *Rátonyi tn. [tanya],* 1918: *Rátonyi tn. [tanya],* 1915: *Rátonyi tn. [tanya],* 1913: *Rátonyitanya,* 1911: *Rátonyi tanya,* 1907: *Ráthonyi tanya,* 1902: *Ráthonyi tanya,* 1884: *Rátonyi tanya.* — Egykori tanya a határ déli részén Nyírestanyától északra. Nevét tulajdonosáról kapta. — Balogh 2017: 164, EH., HKFT., Hnt., T16.T.365, T16.T.541, T22.B.IX.a.2268. — T17-G2.

**Ráthonyi utca** 1921: *Ráthonyi u[tca].* — Egykori utca. Talán a Ráthonyi-tanyához vezető Nyíresi utcát jelölhette. — L0.53.104.8.

**Református iskola** lásd **Gyülekezeti terem**



Református templom Fotó: Hankusz Éva

**Református pap tagja** 2004: *Református pap tagja.* — Szántóföld a határ északkeleti részén a belterület közelében. A Pap-tag nyugati része. Az egyes részek nevét ma már nem használják. — SzMHn. 1: 288. — T9-H4.

**Református parókia** lásd **Parókia**

**Református temető** 2025: *Református temetőü.* — A Temető nyugati, többnyire reformátusok által használt része. — ÉGy. — T28-C3.

**Református templom** 2025: *Református templom,* 2004: *Refòrmátus templom.* — Halmi központjában, a Park nyugati végén található templom. — ÉGy., SzMHn. 1: 284. — T28-C4.

**Régi-tanya** lásd **Nagy-tanya**

**Rendőrség** 2025: *Rendőrség ~ Milicija,* 2004: *Milícija, Rendőrség.* — Épület a Fő utcán a Katolikus templom mögött. Rendőrség működik benne. A ***Milicia*** név a román *miliție* 'rendőrség' szó átvételéből származik. — ÉGy., RKsz., SzMHn. 1: 283. — T28-D4.

**Révhely** 1694: *Révhely.* — Egykori átkelőhely, feltehetően a Túron. Pontos helyét nem ismerjük. — Szabó 1937: 369.

**Római katolikus templom** lásd **Katolikus templom**

**Román temető** lásd **Ortodox temető**

**Román templom** lásd **Ortodox templom**

**Rongyos** 2025: *Rongyos ~ Lezs bóut.* — Használtruhabolt a Fő utcán. A név gúnyos, humoros elnevezés. A ***Les-bolt*** névváltozat a bolt tulajdonosának családnevére utal. — ÉGy. — T28-C4.

**Rozet** 2004: *Rozet.* — Bura szerint szántóföld a falu határában, de pontos helyét nem közli. Tulajdonosáról kapta a nevét. — SzMHn. 1: 288.

**Rudas-kert második** 1864: *Rudaskert második.* — Egykori dűlő a település határában. Helyét pontosabban nem ismerjük. A név *rudas* előtagja bizonytalan szerepű, esetleg 'rúd nagyságú, azaz másfél katasztrális holdnyi földterület' értelmű. Bizonyára összefügg a Rudas-nyáras első nevével. A területnek más, sorszámmal megjelölt részét nem ismerjük. — Pesty 1864/57: 440a, ÚMTsz.

**Rudas-nyáras** lásd **Rudas-nyáras első**

**Rudas-nyáras első** 1864: *Rudas nyáras első,* 1814, 1801: *Rudas Nyárson.* — Balogh a Nevetlenfaluba vezető út mentén fekvő irtásföldként említi. A név *rudas* előtagja bizonytalan szerepű, esetleg 'rúd nagyságú, azaz másfél katasztrális holdnyi földterület' értelmű, utótagja a *nyáras* 'nyárfaerdő, nyárfákkal beültetett, benőtt hely' földrajzi köznév. Bizonyára összefügg a Rudas-kert második nevével. A területnek más, sorszámmal megjelölt részét nem ismerjük. ***Rudas-nyáras*** formában is adatolható, amennyiben az adatközlés nem téves. — Balogh 2017: 164, FKnT., Pesty 1864/57: 440a, ÚMTsz.

**Sáncos-kert első** 1864: *Sánczoskert első.* — Egykori dűlő a település határában. Helyét pontosabban nem ismerjük. A név a *sánc* 'árok' főnév *-s* képzős formájának és a *kert* földrajzi köznévnek az összetételéből alakult. A területnek más, sorszámmal megjelölt részét nem ismerjük. — Pesty 1864/57: 440a, SzamSz.

**Sárközi-tanya** 1941: *Sárközi-ta[nya].* — Egykori tanya a Nevetlen utca középső szakaszán. Nevét tulajdonosáról kaphatta. A katonai felmérés idején az utcának csak a déli része volt beépülve. — MaKF. — T9-F3.

**Schönberger** 2025: *Sömberger,* 2004: *Sömbèrgèr.* — Szántóföld a település határának délnyugati részén a Vásártér utca végén. Nevét egykori tulajdonosáról kapta. A település 1918-as kataszteri térképe szerint a határnak ezt a részét

Schönberger Izidor birtokolta. — ÉGy., Kat., SzMHn. 1: 288. — T9-F4.

**Schwarzkopf** lásd **Schwarzkopf-tanya**

**Schwarzkopf-tag** lásd **Schwarzkopf-tanya**

**Schwarzkopf-tanya** 2025: *Svarckop-tanya | Ez egy nagy dumbon vóut, egy naty humug dumb. … Ez oda huzóudik le a Turra.* 2004: *Svàrckop, Svàrckop-tag,* 1913: *Vész tanya* máskor *Schwartzkop tanya.* — Szántóföld a határ délkeleti részén a Szatmári úttól délre. Korábban *Schwarzkopf* nevű földbirtokos tanyája állt itt. ***Schwarzkopf***-nak és ***Schwarzkopf-tag***-nak is mondják. Ez utóbbi névváltozat utótagja a *tag* 'a tagosított, művelés alatt levő határ egyben levő darabja' földrajzi köznév. Balogh ***Vész-tanya*** néven említi az egykori tanyát, mely a Vész-oldal területén való fekvésére utal. — Balogh 2017: 164, ÉGy., FKnT., SzMHn. 1: 288. — T9-H5.

**Sepsi-tanya** 1913: *Sepsitanya,* 1913: *Sepsytanya,* 1911: *Sepsi tanya,* 1907: *Sepsy tanya,* 1902: *Sepsy tanya,* 1894: *Sepsi tanya.* — Egykori tanya a település határában. Helyét pontosabban nem ismerjük. Nevét tulajdonosáról kaphatta. — Balogh 2017: 164, EH., Hnt., L0.53.104.4: 32.

**Sikátor** lásd **Könyök utca**

**Sikátor utca** lásd **Könyök utca**

**Simoné** 2025: *Simonéi.* — Szántóföld a település határának délnyugati részén a Határ-lapos mellett. Nevét egykori tulajdonosáról kapta. — ÉGy. — T17-F1.

**Sűrű alja** 2025: *Sürü ajja ~ Korom-hát néigy | Ez a Korom-hát véigim van. | Ojam vóut, mint egy naty kifli… kimegy a Nyires utra.* 2004: *Sűrű àjja.* — Szántóföld a település határának déli részén. A Korom-hátnak a Kis-legelő melletti, déli része. A név a *sűrű* 'mocsári erdő' és az *alja* 'valamely terület mögöttes része' értelmű földrajzi köznév összetételéből alakult. A ***Korom-hát négy*** elnevezés arra utal, hogy a Korom-hátnak a belterülethez viszonyítva a negyedik földtábláján fekszik. Vö. Korom-hát első. — ÉGy., FKnT., SzMHn. 1: 288. — T9-G5.

**Szamóca utca** 2025: *Szamóuca ucca ~ Eper ucca.* — A Vágóhíd utcát és a Szatmári utcát összekötő, újabban épült utca a Korom-hát területén. Mindössze néhány ház áll elszórtan az utcában. A név arra utal, hogy a környező területen szinte kizárólag epret termesztenek. ***Eper utca*** néven is említik. A *Szamóca utca* hivatalos név. — ÉGy. — T29-E4.

**Szapáry-tanya** 2004: *Szapáry-tanya,* 1931: *Szápáry tn. [tanya],* 1918: *Szápáry tn. [tanya],* 1915: *Szápáry tn. [tanya],* 1910: *Szápáry t[anya],* 1884: *Szápáry tanya.* — Egykori tanya a belterülettől délre a Nyíresi út mentén. Nevét tulajdonosáról kaphatta. — HKFT., SzMHn. 1: 288, T16.T.365, T16.T.541, T22.B.IX.a.1008, T22.B.IX.a.2268. — T9-G5.

**Szappanos** lásd **Grófé**

**Szappanos-patak** 1884: *Szappanós p[atak].* — A település északnyugati határszélén, Halmi és Kökényesd határán folyó kisebb patak. A *szappanos* előtag a helybeliek szerint a területen növő zsurlóval (helyi nevén *mosóká*-val) van összefüggésben, amelyet, ha megdörzsölnek, habzani kezd. Azokat a vizeket, melyek felületén zsiradék úszik, gyakran nevezik meg hasonló szemlélet alapján. Lásd Szappanos (Kökényesd). — FNESz. *Vajasd,* HKFT. — T9-E3.

**Szarka-bolt** 2025: *Szarka-bóut.* — Ruhásbolt a Fő utcán. Nevét tulajdonosáról kapta. — ÉGy. — T28-D4.

**Szatmári út** 2025: *Szatmári ut,* 2004: *Terebesi út,* 1864: *Szatmári ut.* — A Terebesi utca folytatása a külterületen. Túrterebesen át Szatmárnémetibe vezet. ***Terebesi út*** formában is említik. Vö. Szatmári út mellett. — ÉGy., Pesty 1864/57: 440a, SzMHn. 1: 288. — T9-H5.

**Szatmári utca** 2025: *Szatmári ucca ~ Terebesi ucca ~ Terebes ucca,* 2004: *Terebesi ucca,* 1920: *Terebesi utcza,* 1918: *Széchenyi-utca.* — A településről keleti irányba haladó, Túrterebesen át Szatmárnémetibe vezető utca. ***Terebesi utca*** és ***Terebes utca*** formában is említik. Jelenleg *Szatmári utca,* korábban ***Széchenyi utca*** volt a hivatalos neve. — ÉGy., Kat., L0.53.104.8, SzMHn. 1: 284, T1.S.79.1777/7. — T29-E4.

**Szatmári út mellett** 1806, 1803: *Szatmári út mellett.* — Egykori irtásföld. Pontos helyét nem ismerjük. A név a terület fekvésére utal. — Balogh 2017: 164.

**Széchenyi utca** lásd **Szatmári utca**

**Szederjes-szeg** 1864: *Szederjes szeg.* — Egykori határrész. Helyét pontosabban nem ismerjük. A név előtagja a tájnyelvi *szederje* 'szeder' növénynév *-s* képzős formája, utótagja pedig a

*szeg* 'folyókanyarban fekvő földterület' földrajzi köznév. — FKnT., Pesty 1864/57: 440a, ÚMTsz.

**Szegedi** lásd **Szegedié 1., 2.**

**Szegedié 1.** 2025: *Szegedi ~ Szegedijéi ~ Szegedi-tag ~ Szegedi tagja ~ Szegedi tanya,* 2004: *Szegedi ~ Szegedi tag.* — Szántóföld a határ délnyugati részén a Gyémándié és a Kunfalvyé között. Nevét a terület egykori tulajdonosáról kapta. A ***Szegedi-tag*** és ***Szegedi tagja*** névváltozatok utótagja a *tag* 'a tagosított, művelés alatt levő határ egyben levő darabja' földrajzi köznév. ***Szegedi*** formában is említik. Korábban tanya is állt a területen, erre utal a ***Szegedi-tanya*** elnevezés. Vö. Szegedi egy, Szegedi kettő. — ÉGy., FKnT., SzMHn. 1: 288. — T9-F4.

**Szegedié 2.** 2025: *Szegedi ~ Szegedijéi.* — Szántóföld a település határának északi részén a Nevetlen utca keleti irányba futó kertjeinek végén. A helybeliek szerint a ma már beépült utcarész is a Szegediéhez tartozott. Nevét a terület egykori tulajdonosáról kapta. A település 1918-as kataszteri térképe szerint a terület Szegedi Béla tulajdonában volt. — ÉGy., Kat. — T9-F3.

**Szegedi egy** 2025: *Szegedi egy.* — Szántóföld a település határának délnyugati részén. A Szegedié keleti táblája. Vö. Szegedi kettő. — ÉGy. — T9-F4F5.

**Szegedi kettő** 2025: *Szegedi kettőü.* — Szántóföld a település határának délnyugati részén. A Szegedié nyugati táblája. Vö. Szegedi egy. — ÉGy. — T9-F4F5.

**Szegedi-tag** lásd **Szegedié**

**Szegedi tagja** lásd **Szegedié**

**Szegedi-tanya** lásd **Szegedié**

**Szentpály-első-tanya** 1907: *Szentpály I. tanya,* 1902: *Szentpály I. tanya.* — Egykori tanya a település határában. A Szentpály István- vagy a Szentpály Jenő-tanyával lehet azonos. — Hnt.

**Szentpály István-tanya** 1931: *Szentpály István tn. [tanya],* 1918: *Szentpály-István tn. [tanya],* 1915: *Szentpály-István tn [tanya],* 1884: *Szentpály István tn. [tanya].* — Egykori tanya a település határának északkeleti részén, a mai Nagy-tanya környékén. A név a tanya tulajdonosára utal. Vö. Szentpály-első-tanya, Szentpály-második-tanya, Szentpály-tanya. — HKFT., T16.T.365, T16.T.541, T22.B.IX.a.2268. — T10-B3.

**Szentpály Jenő-tanya** 1944: *Szentpály-tny. [tanya],* 1941: *Szentpály-ta[nya],* 1931: *Szentpály Jenő tn. [tanya],* 1918: *Jenö tn. [tanya],* 1915: *Szentpály-Jenö tn. [tanya],* 1884: *Szentpály Jenö tn. [tanya].* — Egykori tanya a település határának északkeleti részén. A név a tanya egykori tulajdonosára utal. ***Szentpály-tanya*** és ***Jenő-tanya*** formában is szerepel. Vö. Szentpály-első-tanya, Szentpály-második-tanya, Szentpály-tanya 2. — HKFT., MaKF., T16.T.365, T16.T.541, T22.B.IX.a.2268, T22.B.XV.c.500/2. — T29-H4.

**Szentpály-második-tanya** 1907: *Szentpály II. tanya,* 1902: *Szentpály II. tanya.* — Egykori tanya a település határában. A Szentpály István- vagy a Szentpály Jenő-tanyával lehetett azonos. — Hnt.

**Szentpály-tanya 1.** lásd **Szentpály Jenő-tanya**

**Szentpály-tanya 2.** 1944: *Szentpálytanya,* 1940–1944: *Szentpálitanya,* 1944: *Szentpály-tny. [tanya],* 1913: *Szentpálytanya, Szentpály tanya.* — A Hegy úttól délre eső terülen fekvő egykori tanya. A név az egymástól kis távolságra fekvő Szentpáli Jenő-, illetve a Szentpály István-tanyák egyikére utal. Nevét tulajdonosáról kapta. — Balogh 2017: 164, EH., Hnt., T22.B.XV.c.500/2.

**Szeszgyár** 2025: *Szezgyár ~ Mat ~ Pájinkafőüzde,* 2004: *Szeszgyár.* — Elhagyott épület a Hajnal utca közelében. Korábban szeszgyár működött benne. A ***MAT*** névváltozat betűszó, mely a román *Monopolul Alcoolului şi Tutunului* 'Alkohol- és dohánymonopólium' kezdőbetűinek összeolvasásából keletkezett. ***Pálinkafőzde*** formában is említik. — ÉGy., SzMHn. 1: 288. — T9-G3.

**Szirmai-szőlő** 1624: *Zirmay szőlő.* — Egykori szőlő. Helyét pontosabban nem ismerjük. Nevét tulajdonosáról kaphatta. — Szabó 1937: 369.

**Szombatista templom** 2025: *Szombatista templom,* 2004: *Szombatista-templom.* — A Fő utcán található templom az Aprozár közelében. — ÉGy., SzMHn. 1: 284. — T28-D4.

**Szvát** lásd **Polgármesteri hivatal**

**Szverenkóé** lásd **Szverenkó tagja**

**Szverenkó tagja** 2025: *Szverenkó tagja ~ Szverenkójéi.* — Szántóföld a határ déli részén a Tagtól délre. Nevét egykori tulajdonosáról kapta. A név utótagja a *tag* 'a tagosított, művelés alatt levő határ egyben levő darabja' földrajzi



Szverenkó tagja Fotó: Hankusz Éva

köznév. ***Szverenkóé*** néven is említik. — ÉGy., FKnT. — T9-F5.

**Tag** 2025: *Tag,* 2004: *Tag.* — Szántóföld a határ déli részén a Kunfalvyé mellett. A név a *tag* 'a tagosított, művelés alatt levő határ egyben levő darabja' földrajzi köznévből alakult. Vö. Tag utca. — ÉGy., FKnT., SzMHn. 1: 289. — T9-F5G5.

**Tag út** lásd **Tag utca**

**Tag utca** 2025: *Tag ucca ~ Tag ut.* — A Jövő utca folytatása, mely a Tagba vezet. A *Tag utca* hivatalos név. ***Tag út*** formában is említik. — ÉGy. — T9-G5.

**Târgului utca** lásd **Vásártér utca**

**Téglagyár** 1912: *Téglagyár.* — Egykori épület lehetett. Helyét pontosabban nem ismerjük. — Balogh 2017: 164.

**Tehénlegelő** 2025: *Tehénlegelőü.* — A Kis-legelő déli része. Korábban ide hajtották ki a tehéncsordát. Vö. Disznólegelő. — ÉGy. — T17-G1.

**Teilor utca** lásd **Hársfa utca**

**Telek-domb** 2004: *Telegdomb,* 1935–1936: *Telegdomb.* — Bura szerint domb a település határában, de pontos helyét nem közli. — SzamSz., SzMHn. 1: 288.

**Temető** 2025: *Temetőü,* 2004: *Temetőü.* — A belterület északi részén, a Temető utca végén található. Keleti részén a Katolikus, nyugati részén pedig a Református temető fekszik. Vö. Temető alja, Temető utca. — ÉGy., SzMHn. 1: 284. — T9-F3.

**Temető alja** 2025: *Temetőü ajja ~ Fodbaltér,* 2004: *Temető àjja.* — Szántóföld a falu határának északi részén a Temető közelében. Egyesek csak az Aréna utcától délre eső területet nevezik *Temető aljá*-nak, mások az attól északra fekvő részeket is. A ***Futballtér*** elnevezés a közelben fekvő Futballpályára utal. — ÉGy., SzMHn. 1: 289. — T9-F3.

**Temető utca** 2025: *Temetőü ucca,* 2004: *Temető ucca,* 1918: *Temető-utca.* — A Fő utcáról nyíló, a Temetőhöz vezető utca. Hivatalos név. — ÉGy., Kat., SzMHn. 1: 284. — T28-C3.

**Terebes felől való mező** 1618: *Terebes felől valo mező.* — Egykori határrész. Bizonyára a szomszédos Túrterebes közelében feküdt. — Szabó 1937: 369.

**Terebesi út** lásd **Szatmári út**

**Terebesi utca** lásd **Szatmári utca**

**Terebes utca** lásd **Szatmári utca**

**Tiszta-víz** 1864: *Tiszta viz.* — A település határában említett hely. Helyét pontosabban nem ismerjük. Tiszta vizű folyó- vagy állóvizet jelölhetett. — Pesty 1864/57: 440a.

**Tisztviselő utca** lásd **Virág utca**

**Titulescu** lásd **Nevetlen utca**

**Titulescu utca** lásd **Nevetlen utca**

**Tolnai-láz** 2004: *Tolnai-láz,* 1935–1936: *Tōlnailáz,* 1918: *Tolnai láz,* 1865: *Tolnai Laz.* — A határ délnyugati részén, a mai Határ-lapos mentén fekvő földterület. A név előtagja bizonyára egykori tulajdonosára utal. A *Tolnai* családnevet Szabó István is említi a halmi birtokosok sorában. Az utótagként álló *láz* földrajzi köznév 'erdei tisztás, irtás' értelmű. — FKnT., Kat., Szabó 1937: 364, SzamSz., SzMHn. 1: 289, T1.S.79.1777/6, T1.S.79.1777/7. — T17-F1.

**Tompa Mihály utca** lásd **Mező utca**

**Tőkés** 2004: *Tőükés,* 1935–1936: *Tőűkés,* 1918: *Tőkés,* 1865: *Tőkés,* 1864: *Tűkes,* 1783: *Tökés.* — Határrész a település déli határában a Nyíresi út mentén. A név a *tőkés* 'kivágott fának a talajban maradó részével teli irtásföld' földrajzi köznévből alakult. — Balogh 2017: 164, FKnT., Kat., Pesty 1864/57: 440a, SzamSz., SzMHn. 1: 289, T1.S.79.1777/6, T1.S.79.1777/7. — T9-F5.

**Török-tanya** 1913: *Töröktanya,* 1912: *Török tanya.* — Egykori tanya a település határában. Helyét pontosabban nem ismerjük. Nevét bizonyára tulajdonosáról kapta. — Balogh 2017: 164, Hnt.

**Törő-láz** 2004: *Törőüláz,* 1935–1936: *Törőűláz,* 1918: *Törő láz,* 1865: *Törő Láz.* — Határrész a Korom-háttól délre eső területen. A névadás indítékát nem ismerjük. Az utótag a *láz* 'er-

dei tisztás, irtás' földrajzi köznév. — FKnT., Kat., SzamSz., SzMHn. 1: 289, T1.S.79.1777/6, T1.S.79.1777/7. — T17-G1.

**Traktorállomás** 2025: *Traktorálomás.* — Egykori traktorállomás a Vasút utcában a Bodegával szemben. Ma magánház van a helyén. — ÉGy. — T28-B4.

**Túr** 2025: *Tur,* 2004: *Túr,* 1941: *Túr,* 1918: *Tur folyó,* 1905: *Túr,* 1884: *Tur patak,* 1864: *Tur* fluss, 1863–1864: *Túr patak,* 1854: *Túr* fluss, 1844: *Tur* F[luss], [1825 k.]: *Tur* Bach, [1825 k.]: *Tur* vize, 1805: *Túr,* 1795: Tapo o[lim] *Tur* F[luss], 1794: *Tur* Flus, 1745?: *Tur,* 1602: *Thur,* 1461: *Thwr,* 1319: *Thur.* — A Tisza bal oldali mellékfolyója, mely a települést délen határolja. A név szláv eredetű, az ősszláv *turъ* 'őstulok' jelentésű főnévből alakult. A térképi források ***Túr-patak*** és ***Túr-folyó*** formában is említik, ezek tényleges használata azonban kétséges. Vö. Túr alja, Túr-hát, Túri-erdő, Túr-járás. — AH., AOklt. 5: 181, ÉGy., E 156/87: 46, FNESz., HKFT., Kat., Kogutowicz, MaKF., MKFT., Szirmay 1805: 158, SzMHn. 1: 289, C. Tóth 2006: 48, T1.S.12.XII.11, T1.S.12.XII.22, T1.S.12.XIII.248, T1.S.78.1957/1–35, T1.S.79.1777/7, T1.S.101.683/6, T22.B.IX.a.2, T22.B.IX.a.12, Z. 10: 159. — T17-F3.

**Túr alja** 1864: *Túralja.* — Egykori határrész, bizonyára a Túr mentén. Az *alja* utótag 'valamely terület mögöttes része' értelmű földrajzi köznév. — FKnT., Pesty 1864/57: 440a.

**Turc alja** 2004: *Tùrcàjja | A falu határának a Turc községével szomszédos része.* 1935–1936: *Tūrcajja,* 1918: *Turcz alja,* 1865: *Turcz allya,* 1809: *Turcz alján.* — Egykori szántóföld a határ északkeleti részén a mai Halmi-mező környékén. A név előtagja a *Turc* víz- és településnévre egyaránt utalhat. Az utótagja az *alja* 'valamely terület mögöttes része' értelmű földrajzi köznév. — Balogh 2017: 164, Kat., SzamSz., SzMHn. 1: 289, T1.S.79.1777/6, T1.S.79.1777/7. — T10-B3.

**Turc-erdő** 2004: *Tùrcèrdőü,* 1918: *Turcz erdő, Turz erdő,* 1918: *Túrcz erdő,* 1864: *Turcz Erdő.* — A határ északkeleti részén a Hódostól nyugatra eső földterület. A név előtagja a *Turc* víz- és településnévre egyaránt utalhat. — Kat., Pesty 1864/57: 440a, SzMHn. 1: 289, T1.S.79.1777/7. — T10-C2.

**Turci forduló** 2025: *Turci fordulóu ~ Bábonyi fordulóu.* — A Szatmári út elágazása Kisbábony, illetve Turc irányába. ***Bábonyi forduló*** néven is említik. Az utótag a *forduló* 'útkanyar' földrajzi köznév. — ÉGy., FKnT. — T10-B5

**Túr-erdei-tanya** 1913: *Túrerdeitanya,* 1907: *Turerdei tanya, Túrerdei tanya.* 1902: *Turerdei tanya.* — Egykori tanya, bizonyára a Túri-erdő területén állt. — EH., Hnt.

**Túr erdeje** lásd **Túri-erdő**

**Túr-erdő** lásd **Túri-erdő**

**Túr-folyó** lásd **Túr**

**Túr-hát** 1962: *Túrhát.* — A Túr közelében fekvő határrész lehetett. A név utótagja a *hát* 'dombos vízparti terület' értelmű földrajzi köznév. — FKnT., L0.53.104.5.

**Túri-erdő** 1935–1936: *Turērdőü,* 1918: *Turi erdő,* 1913: *Turerdő,* 1865: *Turi erdő,* 1806: *Túr erdeje.* — A határ déli részén, a Túr mentén fekvő határrész, mely átnyúlik Kökényesd határába is. ***Túr-erdő*** és ***Túr erdeje*** formában is említik. Vö. Túr-erdei-tanya. Lásd Túr-erdő (Kökényesd). — Balogh 2017: 164, Kat., L0.53.104.8, SzamSz., T1.S.79.1777/6, T1.S.79.1777/7. — T17-G3.

**Túr-járás** 1864: *Túrjárás.* — Egykori határrész, bizonyára a Túr közelében. A név utótagja a *járás* 'forduló, határrész' vagy esetleg 'a folyónak az a része, ahol csónak vagy komp közlekedik' értelmű földrajzi köznév. — FKnT., Pesty 1864/57: 440a.

**Túr-patak** lásd **Túr**

**Újfalusi-tanya** 1922: *Ujfalusy tanya,* 1920: *Ujfalusy Tanya,* 1918: *Ujfalusi tanya,* 1915: *Ujfalusi tanya,* 1913, 1912: *Újfalussy tanya,* 1912: *Ujfalusy tanya.* — Egykori tanya a település határában. Helyét pontosabban nem ismerjük. Nevét egykori tulajdonosáról kaphatta. — Balogh 2017: 164, L0.53.104.5, L0.53.104.8.

**Új iskola** 2025: *Uj iskola,* 2004: *Iskola, Új iskola.* — Épület a Fő utcán a Parkkal szemben. Az általános iskola felső tagozatának magyar és román tannyelvű osztályai működnek benne. ***Iskola***-ként is említik. — ÉGy., SzMHn. 1: 283, 384. — T28-D4.

**Új sor** lásd **Jövő utca**

**Új-tanya** lásd **Kis-tanya**

**Úr szere** 1864: *Urszeri.* — Egykori dűlő a település határában. Helyét pontosabban nem

ismerjük. A név utótagja a *szer* 'határ távol eső része' földrajzi köznév. — FKnT., Pesty 1864/57: 440a.

**Vágóhíd utca** 2025: *Vágóuhid ucca ~ Nyires ucca ~ Nyiresi ucca ~ Nyiresi ut,* 2004: *Nyíres ucca, Vágóhíd ucca,* 1920: *vágóhid u[tca],* 1918: *Bercsényi-utca.* — A Fő utcáról nyíló, Nyírestanyára vezető utca, ezért hívják ***Nyíres(i) utcá***-nak és ***Nyíresi út***-nak. Korábban vágóhíd működött az utcában, erre utal a hivatalos *Vágóhíd utca* elnevezés. Korábban ***Bercsényi utca*** volt a hivatalos neve. — ÉGy., Kat., L0.53.104.8, SzMHn. 1: 283, 384. — T28-D4.

**Vágott-erdei-legelő** lásd **Vágott-erdő**

**Vágott-erdő** 2025: *Vágott-erdőü | A nagy jószágok jártak arra ki a Vágott-erdőüre… Ez legelőü vóut. | Egy-ety fák vóutak imitt-amod benne, de nagyon naty fák vóutak.* 2008: *Vágott-erdő,* 2004: *Vágott erdeji legelőü.* — Legelő a határ északkeleti részén a Hegy úttól délre. Erdőirtás révén nyert terület lehet. Bura a *Vágott-erdő* nevet Dabolc helynevei között említi. Halmi határában a ***Vágott-erdei-legelő*** névformát közli. — ÉGy., SzMHn. 1: 159, SzMHn. 1: 289. — T10-D2.

**Vajas-oldal** lásd **Vájás-oldal**

**Vájás-oldal** 1931: *Vajas oldal,* 1884: *Vájás oldal,* 1884: *Vajas oldal.* — Egykori földterület a határ északkeleti részén a mai Pap-tag környékén. A névadás indítéka bizonytalan. Az előtag talán összefügg a *vájás* 'nagyobb természetes vagy mesterséges vízfolyás', esetleg 'terület, mélyedés, ahol ásni szoktak (pl. homokot, agyagot)' értelmű földrajzi köznévvel. Ez utóbbi esetben talán a területtől északra, Dabolc határába eső kavicskitermelő hely, a Kövicses szolgált a névadás alapjául. A névnek a ***Vajas-oldal*** olvasata is elképzelhető. Ez esetben a névadás indítéka ismeretlen. — FKnT., HKFT75., T16.T.541. — T9-H4.



Vágott-erdő Fotó: Hankusz Éva

**Vám** 2025: *Vám,* 2004: *Vám.* — Határátkelőhely a Nevetlen utca végén. — ÉGy., SzMHn. 1: 284. — T9-F3.

**Vár** lásd **Kávás vára**

**Varjúfertő-háti-dűlő** 2004: *Vàrjufèrtő-háti dùllő,* 1864: *Varjufertőháti dűllő.* — Bura szerint szántóföld a település határában, de pontos helyét nem közli. A név előtagja a közvetlenül nem adatolt *Varjú-fertő-hát* helynév *-i* képzős formája, utótagja pedig a *dűlő* földrajzi köznév. — Pesty 1864/57: 440a, SzMHn. 1: 289.

**Varroda** 2025: *Varoda,* 2004: *Vàrroda.* — Egykori épület a Fő utcán a Piros iskola mellett. Varroda működött benne. Ma lakóház áll a helyén. — ÉGy., SzMHn. 1: 284. — T29-E4.

**Vásár** lásd **Vásártér**

**Vásártér 1.** 2025: *Vásártéir ~ Vásár,* 2004: *Vásártér.* — A négyhetente Halmiban tartott vásárok helye a Szatmári út mentén. Néhány éve korszerűsítették. ***Vásár*** néven is említik. Vö. Vásártér 2. — ÉGy., SzMHn. 1: 283. — T9-H4.

**Vásártér 2.** 2025: *Vásártéir.* — Szántóföld a Szatmári úttól északra. A név a terület közelében fekvő Vásártérre utal. — ÉGy. — T9-H4.

**Vásártér 3.** 2025: *Vásártéir,* 1918: *vásártér.* — Szántóföld a nyugati határszélen a Vásártér utca és a vasút között. Korábban a terület déli részén tartották a vásárokat, erre utal az elnevezés. Vö. Vásártér utca. — ÉGy., T1.S.79.1777/7. — T9-E4.

**Vásártér utca** 2025: *Vásártéir ucca,* 2004: *Vásártér ucca, Târguluj ucca.* — Utca a belterület délnyugati részén. Korábban az utca végén, a Vásártéren tartották a vásárokat. Hivatalos név. A ***Târgului utca*** névváltozat a román *Strada Târgului* ('Vásár utca') hivatalos névből való. — ÉGy., SzMHn. 1: 284. — T10-D2.

**Vasas 1.** 2025: *Vasas.* — Szerszámokat árusító egykori bolt a Brenner udvar egyik tömbházának földszintjén. — ÉGy. — T28-D4.

**Vasas 2.** lásd **Lokker-bolt**

**Vaskos** 1811, 1804: *Vaskos.* — Egykori határrész, irtásos kaszáló volt. Helyét pontosabban nem ismerjük. A név eredete bizonytalan, talán összefügg a *vaskos* 'erős, izmos, testes' melléknévvel. — Balogh 2017: 164, SzamSz.

**Vasút** 2025: *Vasut,* 2004: *Vasút.* — A Halmit és Szatmárnémetit összekötő vasútvonal, mely a település nyugati részén halad át. Vö. Vasút utca. — ÉGy., SzMHn. 1: 289. — T28-A3.

**Vasút utca** 2025: *Vasut ucca ~ Álomás ucca,* 2004: *Állomás utca, Vasút ucca.* — A belterület nyugati részén fekvő utca, mely a vasútvonalat keresztezve a szomszédos Kökényesdre vezet. A *Vasút utca* hivatalos név. ***Állomás utca*** néven is említik. — ÉGy., SzMHn. 1: 282. — T28-A3.

**Vencel malma** lásd **Malom**

**Vencel-tanya** 2025: *Vencel-tanya | A malom is az övéi vóut.* — A határ déli részén, a Tag úttól keletre fekvő határrész. Ma kertek húzódnak a területen. Korábban *Vencel* nevű földbirtokos tanyája állt itt. — ÉGy. — T9-G4.

**Vész** 2004: *Vész, Vészoldal,* 1941: *Vész oldala,* 1935–1936: *Vészóudāl,* 1931: *Vesz oldal,* 1918: *Vész oldal,* 1884: *Vész oldal,* 1865: *Vész oldal,* 1864: *Vész mezö, Vészdűllő | Nagyszerü csata szin hellye lehetett, de mikor, nem tudni rólla semmit, ezen mezöben létezik két halom is – gyanitható hogy azon csatának hagyománya – vette nevét a'csatától – vagy veszteségtöl.* 1802: *Vész.* — A település délkeleti határában fekvő földterület. A név bizonyára a *vész* 'halászóhely a folyóparton' tájszóból származik, ezt jelzi egyik részének, a Csikászó-Vésznek a megnevezése is. Pestynek a ***Vész-mező*** névforma kapcsán adott magyarázata szerint a név arra utalhat, hogy egykori csata színhelye volt a terület: ez a hiedelem a *vész* eredeti jelentésének elhalványulását követően alakulhatott ki. ***Vész-dűlő*** és ***Vész-oldal(a)*** formában is szerepel. Vö. Vész dombja, Vész felé való mező, Vész honcsokja, Vész-tanya, Vész-torok. — Balogh 2017: 164, HKFT., Kat., MaKF., Pesty 1864/57: 399b, 440a, SzamSz., SzMHn. 1: 289, T1.S.79.1777/6, T1.S.79.1777/7, T16.T.541. — T9-H5.

**Vész dombja** 2004: *Vész dombja,* 1694: *Vesz dombja.* — Bura szerint a határ délkeleti részén, a Vész közelében fekvő domb. — Szabó 1937: 369, SzMHn. 1: 289. — T18-B1.

**Vész-dűlő** lásd **Vész**

**Vész felé való mező** 1656: *Vész fele való mező.* — Egykori határrész, bizonyára a Vész közelében. Pontos helyét nem ismerjük. — Szabó 1937: 369.

**Vész honcsokja** 1727, 1811: *Vész Honcsokja.* — Egykori határrész. Bizonyára a Vész része, vagy annak közelében fekvő terület lehetett. A név utótagja a *honcsok* 'zsombék, kákagyökértől vagy gyeptől összetartott földhant (lápos helyen)' tájszóval azonos. — Balogh 2017: 164, SzamSz.

**Vész-mező** lásd **Vész**

**Vész-oldal** lásd **Vész**

**Vész oldala** lásd **Vész**

**Vész-tanya** lásd **Schwarzkopf-tanya**

**Vész-torok** 1864: *Vésztorok.* — A település határában említett hely. Bizonyára a Vész része lehetett. Az utótag a *torok* 'valaminek a bejárata' földrajzi köznév. — FKnT., Pesty 1864/57: 440a.

**Viktória** lásd **Lokker-bolt**

**Villanytelep** 2025: *Villonytelep,* 2004: *Villanytelep.* — Trafóház a Villanytelep utcában. — ÉGy., SzMHn. 1: 284. — T28-C4.

**Villanytelep utca** 2025: *Villonytelep ucca | És ottam vóutak ijen nagy villonyoszlop, vagy azok a nagy trászformátorok… csak má ugyi kiépült, mer ojan naty sárfészek ucca vóut.* 2004: *Villanytelep utca,* 1918: *Bethlen-utca.* — A Fő utcáról déli irányba nyíló utca. Az utcában található Villanytelepről kapta a nevét. Ma a *Villanytelep utca,* korábban a ***Bethlen utca*** volt a hivatalos neve. — ÉGy., Kat., SzMHn. 1: 284, T1.S.79.1777/7. — T28-C4.

**Virágos-kert** 2025: *Virágos-kert,* 2004: *Virágos-kert,* 1864: *Virágoskert.* — Szántóföld a határ északi részén az országhatár közelében. A névadás indítékát nem ismerjük. — ÉGy., Pesty 1864/57: 440a, SzMHn. 1: 289. — T9-F3.

**Virág utca** 2025: *Dijóus ucca ~ Virág ucca ~ Florilor ~ Tiszviselőü ucca | Igy, ahogy jövünk Szatmárú, s az jobra az ēsőü ucca. | Mer tiszta tiszviselőük vóutak ottan: szóugabiróu, jegyzőü, utbisztos.* 2004: *Dijósi ucca, Florilòr ucca, Tisztviselő ucca,* 1921: *Diós u[tca],* 1918: *Deák Ferenc-utca.* — A belterület északkeleti részén fekvő utca. A *Virág utca* elnevezés hivatalos név. Korábban diófák szegélyezték, erre utalnak a ***Diós utca, Diósi utca*** névváltozatok. A ***Florilor utca*** a *Virág utca* fordításaként létrejött hivatalos román *Strada Florilor* utcanévre utal. Ezt röviden ***Florilor***-nak is mondják. Korább-

ban ***Deák Ferenc utca*** volt a hivatalos neve. ***Tisztviselő utca*** néven is említik. — ÉGy., Kat., L0.53.104.8, SzMHn. 1: 282, 284. — T29-E4.

**Völgy** 2025: *Vőügy | A Filep Gizéjéknek a kertye alat vóut a Vőügy. Az ojam vóut, mint egy nagy gödör.* — Mélyen fekvő földterület a belterülettől délre, a Hívő temető közelében. Vö. Völgy-lápos. — ÉGy. — T9-F4.

**Völgy-lápos** 1884: *Völgy lápos.* — A Völgy mentén húzódó egykori árok. — HKFT. — T9-G4.

**Weiss** 2025: *Vájsz ~ Vejsz ~ Vejsz tagja,* 2004: *Vájsz-tag.* — Szántóföld a határ keleti részén a Kellner és a Szegedié között. Tulajdonosáról kapta a nevét. ***Weiss-tag, Weiss tagja*** formában is említették. A *tag* utótag 'a tagosított, művelés alatt levő határ egyben levő darabja' földrajzi köznév. — ÉGy., FKnT., SzMHn. 1: 289. — T9-F3.

**Weiss-tag** lásd **Weiss**

**Weiss tagja** lásd **Weiss**

**Zorilor utca** lásd **Hajnal utca**

**Zöld-tanya** lásd **Hárd-tanya**

**Zsidó temető** 2025: *Zsidóu temetőü | Régen sok zsidóu vóut itt.* 2004: *Zsidó temető.* — Zsidók temetkezési helye a belterület északi részén a Temető mellett. — ÉGy., SzMHn. 1: 284. — T28-C3.

**Zsidó templom** 2025: *Zsidóu templom | Egy nagy zsidóu épület, zsidóuház. Meg régen, miko mi épitettük a házat…, meg a téiglát meg eszt, meg aszt, ugye nem vóut mindig, hoty tuttunk menni a kűbányába meg össze-vissza, mindék kelletett a csákánnyal ottam macsikájjunk meg ez, meg az. A követ méig onnen hoszták át. Nem mindig öntöttüg betomba vagy valami.* — Egykori zsinagóga a Fő utcán a mai Aprozár közelében. — ÉGy. — T28-D4.



DABOLC
**Fotó: Szmutku György**




# Dabolc helynevei

## Történeti háttér

A település a Szatmári-síkságon, a Túr jobb partján, Szatmár megye északkeleti részén, Halmi mellett keleten, az ukrán határon helyezkedik el. A település első említése 1323-ból való, amikor a Káta nemzetség birtokügyében tanúskodók között két helyi nemes, Domokos és Máté is szerepelt. Az ugocsai kisnemesi vidék része, ahol többnyire elszegényedett nemesek éltek, akik gazdálkodását és társadalmi kapcsolatait az Éger mocsár kiterjedése erősen lehatárolta. Szabó István megállapítása szerint a helyi nemesség a környékbeli nemességtől elszigetelődött, azokhoz gyenge rokoni szálakkal kötődött. A 16. század második felében már kis számú jobbágy népesség is megjelent a település társadalmában. Birtokos családok a Dabolczy (14. sz.), Barla, Bocskor, Csire, Dabolczy, Fillyer, Kerechet, Literátus, Nagy, Mátyus, Szaniszló, Szeles, Szőke, Tolvaj, Thorma, Visly (15. sz.), Barla, Benecs, Bencze, Bocskor, Csető, Csoma, Dabolczy, Filér, Jakab, Kerechet, Mándy, Mátyus, Nagy, Pajzs, Silye, Szálas, Szabó, Szilágyi, Szőke, Szűcs, Thorma, Vince, Horváth, Supán (16. sz.). Rajtuk kívül nagy számú armális nemes is élt a faluban, a Balog, Bánfy, Belényi, Borbély, Daróczy, Elek, Fazekas, Fekete, Gide, Gyulai, Harsányi, Kádár, Kósa, Lakócsi (Lakoczy), Mátyus, Nyilas, Péterke, Pogány, Sáska, Sile, Szabó, Szegedi, Szirmay, Szűcs, Tomori, Varga, Vásárhelyi, Vincze, Zsoldos családok.

A község torony nélküli református temploma a korábbi fatemplom helyére épült 1865-ben.

A település a történeti Ugocsa vármegyében feküdt. Az 1913-as helységnévtár szerint Dabolc 95 házzal és 1253 kh területtel rendelkező kisközség volt, amely Ugocsa vármegye Tiszántúli járásához tartozott. 1920-tól Romániában előbb Szatmár megye, később 1950-től Nagybánya (Máramaros) tartomány, 1968-tól pedig Szatmár megye részét képezte. Jelenleg Halmi községhez tartozik.

A községet a 18. században döntően református magyar népesség lakta. A 19. század közepétől a századfordulóig a népességszám emelkedett: 1851-ben 364 fő, 1890-ben 510 fő, majd jelentősen csökkent: 2011-ben 354 fő volt. A népesség nemzetiségi összetételét tekintve mindvégig a magyarság dominanciája figyelhető meg, 2011-ben 68% volt, a románság aránya kb. 20%-ra, a cigányságé 10%-ra tehető.

**Irodalom:**

*A Magyar Szent Korona Országainak Helységnévtára.* Magyar Kir. Központi Statisztikai Hivatal, Budapest, 1913.

Fényes Elek, *Magyarország geographiai szótára, mellyben minden város, falu és puszta, betűrendben körülményesen leiratik 1–4.* Pest, 1851.

Szabó István, *Ugocsa megye. Magyarság és nemzetiség.* Tanulmányok a magyar népiségtörténet keretéből. I/1. Magyar Tudományos Akadémia, Budapest, 1937.

Vályi András, *Magyar országnak leírása 1–3.* Buda, 1796–1799. Hasonmás kiadás. Somorja, 2003.

Varga E. Árpád, *Erdély etnikai és felekezeti statisztikái a népszámlálási adatok alapján 1852–2011.* URL: https://nepszamlalas.adatbank.ro/

Szendrei Ákos

## Élőnyelvi adatok

Élőnyelvi gyűjtést végzett Hankusz Éva 2021-ben és 2024-ben. Adatközlők voltak: Bányai Albert (86 éves), Illyés Sándor (49), Tóth Béla (61), Tóth Éva (56).

Élőnyelvi gyűjtést végzett Barta Zoltán 2000-ben és Botos Enikő 2002-ben. Adatközlő volt Bányai Albert (67 éves).

## Helynévtár

**Dabolc** 2024: *Dabóuc, Dabóucra, dabóuci | Dabóucot kürüvette a viz réigen. Ez, azóta nem jár a viz, mijóuta mekcsinátak a kanalizálásokat. Addik, ha vóut két esőü, akkor má Dabóucom viz vóut. Környös-körül a laposak tele vóutak vizzel. Azér hijták a dabóucijakot csikosoknak, mer vóut ojan árok, hoty sose szárat ki, és elszaporodod benne a csik.* 2008: *Dabólc, Dabóuc,* 2003: *Dabolc,* 1992: *Dabolc,* 1944: *Dabolc,* 1941: *Dabolc,* 1936: *Dabolc,* 1934: *Dabolc,* 1933: *Dabolc,* 1931: *Dabolc,* 1926: *Dabolc,* 1921: *Dabolc,* 1918: *Dabolcz,* 1915: *Dabolcz,* 1913: *Dabolcz,* 1910: *Dabolcz,* 1909: *Dabolcz,* 1905: *Dabolcz,* 1902: *Dabolcz,* 1897: *Dabolc,* 1889: *Dabolc,* 1884: *Dabolc,* 1877: *Dabolc,* 1873: *Dabolc,* 1870: *Dabólcz,* 1864: *Dabolcz, Dabólcz | fekszik Halmi városa mellett mocsárral körül véve.* 1862: *Dabólcz,* 1860–1861: *Dabólcz,* 1851: *Dabolcz,* 1840: *Dabócz,* 1839: *Dabólcz,* 1832: *Daboltz,* 1828: *Dabólcz,* [1825 k.]: *Dabócz,* 1806: *Dabólcz,* 1805: *Dabólcz,* 1802–1811: *Daboltz,* 1799: *Dabocshoz, Dobócztól,* 1796: *Dabolcz,* 1786: *Dabolz, Dabócz,* 1784: *Dabolcz,* 1773: *Dabolcz,* 1756: *Dobócz,* [1750]: *Dabocz,* [1740 k.]: *Dabotz,* 1725: *Dabócz,* 1692: *Dabocz,* 1675: *Dabocz,* 1604: *Dabólcz,* 1564: *Dabocz,* [1549 k.]: *Dabochy, Dabóc,* 1541: *Dabólcz,* 1528: *Dabotz,* 1525: *Dabocz,* 1523: *Dabocz,* 1513: *Dabolczy,* 1509: *Dobolcz,* 1506: *Dabócz,* 1500: *Dabocz,* 1495: *Dabocz,* 1492: *Dabocz,*



Dabolc egy 19. század közepi térképen (MKFT.)

1482: *Dabolcz,* 1479: *Dabolcz,* 1478: *Dabolcz, Dabocz,* 1475: *Dobolcz,* 1471: *Dabocz,* 1464: *Daboch,* 1451: *Dabocz,* 1443: *Dabolch,* 1436: *Dabolch,* 1426: *Dabólcz,* 1417: *Daboch,* 1414: *Daboucz,* 1409: *Daboch,* 1399: *Dabolch,* 1393: *Dabolch,* 1367: *Dabolch,* 1348: *Dabolch,* 1323: *Debouch.* — A romániai Szatmár megye északi részén fekvő település. Román neve *Dobolț.* Északon Ukrajnával, keleten, délen és nyugaton pedig Halmival határos. Közigazgatásilag Halmi községhez tartozik. A településnév szláv eredetű, az ősszláv **dǫbъ* 'tölgy' szóból alakult, ehhez kapcsolódott az *-ovъ* + *-ьcь* képző(bokor), amely a szlávban igen gyakori és jellegzetes helynévképző. A második szótag *ó*-ja után zárt szótagi helyzetben már a 14. századtól megjelenik az inetimologikus *l* hang, amely az írott nyelvi forrásokban a későbbi századokban már folyamatosan jelen van. Vö. Dabolci-erdő. — AH., AOklt. 7: 101, ComMarmUg. 176, CzF., Cs. 1: 432, DL. 38622, 70878, 70892, 70920, 70997, 71039, 71058, 71077, 71106, 71193, DocVal. 466, ÉGy., EH., EHsz., EKFT., E 156/11: 49h, Fényes 1840/4: 420, Fényes 1851, FNESz., Gönczy, Görög, HKFT., Hnt., Károlyi 2: 287, 289, Kogutowicz, Korabinszky 1786: 106, Lázár 19, Lazarus, LexLoc. 283, Lipszky, Map., MaKF., Maksay 1990: 830, 833, MKFT., Notitiae 418, Nyirkos 1987: 127–130, 134, Perényi 108, 157, 219, 227, 248, 287, 325, 337, 414, 424, Pesty 1864/57: 390a, Šmilauer 1970: 28–29, Szabó 1937: 319, SzamSz., Szirmay 1805: 58, 59, 158, 163, 165, SzMHn. 1: 156, C. Tóth 2006a: 31, 32, 79, T.SzUB1934, T0.53.42.1,

T0.53.42.2, T1.S.11.303/1, T1.S.11.303/2, T1.S.11.1674/1, T1.S.12.XII.22, T1.S.12.XIII.10, T1.S.74.18/38, T1.S.80.XVIII.54, T16.T.541, T21.TK.1084, T22.B.IX.a.1008, T22.B.IX.a.2268, T22.B.XV.c.500/2, Vályi 1: 451, 2: 138, 3: 595, Z. 11: 164, 228, 229, 239, Zs. 2/2: 7105, 6: 1009.

**Alsó-Hódos** 1585: *Also Hodos.* — A település határában említett hely. A név feltehetően a keleti határszélen folyó Hódos patak valamely szakaszát vagy az annak közelében fekvő területet jelölhette. Az *alsó* előtag a Felső-Hódoshoz való viszonyítást fejezi ki. — Szabó 1937: 321.

**Alsó-Sziget** 1585: *Also sziget.* — A település határában említett hely. Feltehetően a Sziget valamely része lehetett. Helyét pontosabban nem ismerjük. — Szabó 1937: 321.

**Belső-Kis-erdő** lásd **Mocsár-oldal**

**Bocskor-fok** 2024: *Bocskor-fok | De ottan, a Bocskor-fok sarkáná… csinátam vóun ásatást. Ot láttam nyóuc ojan sirformát a főüdbe, de benőütte a gaz meg a bokor… Csak hont vóut.* 2008: *Bocskòrfok,* 1935–1936: *Bocskōrfok.* — A település külterületének északi részén, a Vitlingeré és a Récés között húzódó bokros hely. A *Bocskor* előtag bizonyára személynév lehet. Szabó István a falu nemesei és jobbágyai között is említi a *Bocskor* családnevet. Az utótag a *fok* 'kisebb vízfolyás, vízállás' földrajzi köznév. — ÉGy., FKnT., Szabó 1937: 320–321, SzamSz., SzMHn. 1: 157. — T9-H2.

**Bolt** 2024: *Bóut ~ Kolektiv iroda ~ Szövetkezet,* 2008: *Bolt.* — Épület a Fő utcán a Templom szomszédságában. Korábban a kollektív gazdaság irodája működött benne, erre utal a ***Kollektív iroda*** elnevezés. ***Szövetkezet*** néven is említik. Ma élelmiszerbolt. Az épület hátsó részében található a Kultúr. — ÉGy., SzMHn. 1: 156. — T29-F3.

**Bor-láz** lásd **Boros-láz**

**Boros-láz** 2024: *Boros-láz ~ Láz | Ugy meséjtek az öregek, hogy a betyárok a bort a Hegyrü ellopták, és ott ásták el, és annyi idejig ott ált, hogy a hordóu lerothatt rula, és a bűribe ált meg a bor. | Ojam vóut, hogy nem lehetett ot szekérre járkáni, mer beledűt a jóuság. Laposak vóutak. Vóut ojan lapos, hogy egész nyáron, ha keresztűl akartunk menni, térdig érőü vizbem mentünk mindég.* 2008: *Borosláz, Bòrláz, Láz,* 1935–1936: *Borosláz,* 1865: *Lazok,* 1864: *Láz,* [19. sz. második fele]: *Lázok.* — Szántóföld és kaszáló a határ délkeleti részén. A *Boros* előtag a helybeliek körében ismert, fent idézett magyarázat mellett személynévből is alakulhatott. *Boros* családnevet a közeli Túrterebes történeti családnévanyagában is találunk. A *láz* 'erdei tisztás, irtás' földrajzi köznév. ***Láz*** és ***Lázok*** formában is említik. Vö. Lázi út. — ÉGy., FKnT., Pesty 1864/57: 390a, Szabó 1937: 528, SzamSz., SzMHn. 1: 157, 158, T0.53.42.1, T1.S.79.1776/4. — T10-B3.

**Cigánysor** lásd **Kisvég**

**Cigány utca** lásd **Kisvég**

**Csókás** 1506: *Csokas.* — Egykori kaszáló a település határában. Helyét pontosabban nem ismerjük. Nevét az ott tanyázó madarakról kaphatta. — Szabó 1937: 321.

**Csordajáró út** 2024: *Csordajárou ut | Ahoty kimegyünk a falubú, egyenesem van az ut, az a Legelőüre megyen, szeker, vagyis Csordajárou ut.* — A Fő utca folytatása a külterületen, a Legelőre vezet. Korábban ezen az úton járt a falu csordája. — ÉGy. — T9-H3.

**Dabolci-erdő** 1860–1861: *Dabólczi Erdö.* — Egykori erdő a település határának északi részén a mai Mikes óla és Mező-ráta környékén. — MKFT. — T10-B2.

**Daróczy János tagja** lásd **Daróczy-tag**

**Daróczy-tag** 2024: *Daróuci-tag ~ Sztalin-tag | Az meg eredetileg nagy gazdaember főüggye, telke vóut, Daróuci, nem tudom, hogy hijták… kábéi husz-huszonöt hektáros terület… Asztám mikor bejöttek az oroszok, akkor kiméjrték, és el vóut nevezve Sztalin-tagnak, mer Sztalin aprobálta, hogy osszák ki. Majd oszt evettéik.* 2008: *Sztálin-tag, Daróci-tag,* 1909: *Daróczy János*



Csordajáró út Fotó: Hankusz Éva

*tagja.* — Szántóföld a település keleti határában a Kapát és a Láz között. Korábban Daróczy János tulajdona volt, erre utal a *Daróczy-tag* és a ***Daróczy János tagja*** elnevezés. Az utótag a *tag* 'a tagosított, művelés alatt levő határ egyben levő darabja' jelentésű földrajzi köznév. ***Sztálin-tag*** formában is említik. — ÉGy., FKnT., SzMHn. 1: 156, 157, T0.53.42.2. — T10-A3B2.

**Debreceni-föld** 2008: *Debrecenyi-főüd,* 1935–1936: *Debrecenyifőüd,* 1864: *Debreczenifőld.* — Szántóföld a település határában. Pontos helyét a források nem közlik. A név előtagja valószínűleg egykori tulajdonosára utal. *Debreceni* családnevet a közeli Fertősalmás történeti családnévanyagában ismerünk. — Pesty 1864/57: 439a, Szabó 1937: 350, SzamSz., SzMHn. 1: 157.

**Dinnyeföld** 2024: *Dinnyefőüd | Már be van éipitve. Annak idejéin a Kis-erdőü erdőü vóut. Az vóut hamarab kiirtva, ézs dinnyéit termeltek benne, és azér neveszték el Dinnyefőüdnek.* [19. sz. második fele]: *Dinye föld,* 1865: *Dyniaföld.* — A Kisvégtől északra fekvő, a Kis-erdőig elterülő szántóföld. Területének egy részére épültek a Kisvég házai. A név arra utal, hogy korábban dinnyét termesztettek a területen. — ÉGy., T0.53.42.1, T1.S.79.1776/4. — T9-H3.

**Disznólegelő** 2024: *Disznóulegelőü | Van ott ety kanyar, ahon a Disznóulegelőü kezdőüdött. Ot vóut ety kut réigen, a Disznóulegelőü sarkáná.* 2008: *Disznó-legelő.* — A Legelő és a Kapát között húzódó legelő. Korábban disznólegelőként használták a területet. — ÉGy., SzMHn. 1: 157. — T9-H3.

**Éger** 2024: *Éiger ~ Fekete-Éiger ~ Nagy-Éiger ~ Hegyajja | Van egy réisze itt a közelebb, ez laposab, sás termed benne. Majd arra kijjep, kifele a Határ mellett, egészen arra a Kiráj-pallóu, Kőrös-macsárig, ahun a Hodos fojt, egéisz odájig ojam füves. | Én egybe montam az egész Éigret. …ahun kezdődik az Éiger, előbb a Vitlingeréi…, utánna a Gáspáréi, vóut a Palóukáji… egybe vóut a nagybirtokosok kimérve…, ezerkilencszászkilendzbe vóut a tagositás. … a Vargáji vóut annak idején, és a Szegedi Emmáji. Az Éigrek ijen naty tételbem vóutak. A többi osztán kis párcellák vóutak. Kaszálóu, sás. Mos már elveszett a sás, káka nőütt. Annak idején lekaszátuk háromszor… | Fekete főüd van ott. Már felül, a Mezőü-rátábam fehéir főüd van.* 2008: *Égèr, Fekete-éger, Nagyégèr, Nagyégēr,* 1941: *Fekete Éger, Nagyéger,* 1935–1936: *Nagyégēr,* 1931: *Fekete Eger, Nagy Eger,* 1887: *Fekete Eger, Nagy eger,* 1884: *Nagy éger, Fekete Éger,* 1860–1861: *Nagy Éger,* 1839: *Fekete Eger mocsár,* mellyet a' lassan folyó Hodos vize képez. [1825 k.]: *Éger,* 1805: *Eger,* 1802–1811: *Fekete Eger Motsar,* 1796: *Eger* vize, 1788: *Eger* Sumpf, 1787: *Fekete Eger,* 1786: Palus *Eger,* 1786: Moraszt *Fekete Éger,* 1784: *Eger,* 1772: *Éger,* 1585: *Egre.* — A település északi határszélén, az országhatár mentén húzódó kaszáló. Korábban nagy kiterjedésű mocsár volt, mely a vízszabályozásokat követően vált megművelt területté. Az egykori mocsár Dabolc, Halmi és Kisbábony területén feküdt. A katonai térképeken a ***Nagy-Éger*** név a település határát északon és délnyugaton övező mocsaras területet jelöli, míg a ***Fekete-Éger*** név a mai Kendersor és Rövid-Négy-hát közötti, jelenleg *Égés laposa* néven ismert területet. Az *Éger* név az *éger* 'égererdő, égerfás hely' földrajzi köznévből alakult. A ***Hegyalja*** névváltozat Aklihegy közelségére utal. Korábbi forrásokban ***Fekete-Éger-mocsár*** formában is szerepel. Vö. Éger-csatorna, Gáspár-Éger, Kis-Éger, Nagy-Éger, Palóka Égere, Tar-Éger, Vitlinger-Éger. Lásd Éger (Halmi, Kisbábony). — ÉGy., EKFT., Fényes 1840/4: 420, FKnT., Görög, HKFT., MaKF., MKFT., Szabó 1937: 321, SzamSz., Szirmay 1805: 157, SzMHn.



Az Éger egy 18. század végi térképen (EKFT.)

1: 157, 158, T1.S.12.XI.127, T1.S.12.XII.22, T1.S.12.XIII.10, T1.S.12.XIII.67, T1.S.12.XIII.104, T16.T.541, Vályi 1: 451. — T9-H2.

**Éger-csatorna** lásd **Határ-kanális**

**Égés alja** 1864: *Egés allya.* — Egykori határrész, helyét pontosabban nem ismerjük. Talán a mai Égés laposa közelében vagy annak területén feküdt. Az utótag az *alja* 'valamely terület mögöttes része' értelmű földrajzi köznév. — FKnT., Pesty 1864/57: 439a.

**Égés-lapos** lásd **Égés laposa**

**Égés laposa** 2024: *Éigéis laposa ~ Éigéis-lapos | Mikor ojan időű vóut, hogy nem lehetet lekaszáni, megnőd benne a dudva. És mikor kiszárat, meggyult, ety hétig éigett. Azér hívják Éigés-laposnak.* — A település külterületének nyugati részén, a Kendersor és a Négy-hát között fekvő lapos kaszáló. A helybeliek szerint korábban a terület növényzete gyakran meggyulladt, erre utal a név előtagja. — ÉGy. — T9-G3.

**Egyház tagja** lásd **Mély-szeg**

**Első-forduló** 1909: *Első forduló.* — Egykori határrész a belterülettől nyugatra a mai Kendersor környékén. Az *első* előtag a Második- és Harmadik-fordulóhoz való viszonyítást fejezi ki. Az utótag a *forduló* 'határrész, amely az ugarrendszer szerint három csoportra volt osztva: őszi, tavaszi és ugarfordulóra' földrajzi köznév. — FKnT., T0.53.42.2. — T9-G3.

**Farkas-kút** 2024: *Farkas-kut | Farkasvermet ástak oda, hogy a farkas essem bele. Betaposóudott az. ... Lapos vóut, döglött a farkas ott.* — Egykori (farkas)verem a Mikes óla és a Kapát közötti mély fekvésű területen. Vö. Farkas-kút-éger. — ÉGy. — T9-H2.

**Farkas-kút-éger** 2024: *Farkas-kut-éiger | A Mikes óla és a Kapát köszt vóut egy nagy lapos, abba vóut ety Farkas-kut, és aszt meg Farkas-kut-éigernek hívják. Hát mind ojan hejjek vóutak, hogy égerfák nőttek a vizbe, éigresek vóutak.* — Lapos hely a település külterületének északi részén az egykori Farkas-kút környékén. A név utótagja az *éger* 'égererdő, égerfás hely' földrajzi köznév. — ÉGy., FKnT. — T9-H2.

**Fehér ház** 2024: *Fehér ház ~ Kápóna | Mer a Kápóna fehérre vam meszēve.* — Ravatalozó a Temető közelében. A *Fehér ház* elnevezés az épület homlokzatának színére utal. ***Kápolna*** formában is említik. — ÉGy. — T29-F3.

**Fekete-Éger** lásd **Éger**

**Fekete-Éger-mocsár** lásd **Éger**

**Felső-Hódos** 1585: *Felső Hodos.* — A település határában említett hely. A név feltehetően a keleti határszélen folyó Hódos patak valamely szakaszát vagy az annak közelében fekvő területet jelölhette. A *felső* előtag az Alsó-Hódoshoz való viszonyítást fejezi ki. — Szabó 1937: 321.

**Felső-Mező** 2024: *Felsőü-Mezőü | A felsőü vége a Mezőü-rátának. Hosszu vóut az a főüd, osztán vóut, aki késszer kéitfele vákta, hogy ne kejjen ojan hosszan.* 2008: *Fèlsőmező,* 1935–1936: *Fēlsőümezőü,* 1865: *Felső mező,* 1864: *Felsö mezö* vagy régen Liget, [19. sz. második fele]: *Felső mező.* — Szántóföld a határ északkeleti részén. A Mező-rátának a belterülettől távolabb eső, keleti része, erre utal a *felső* előtag. Pesty Frigyes helynévtára szerint azonos a Ligettel. — ÉGy., Pesty 1864/57: 390a, SzamSz., SzMHn. 1: 157, T0.53.42.1, T1.S.79.1776/4. — T10-B2C2.

**Ferenczy Ilona-féle-tag** 1909: *Ferenczy Ilona féle tag.* — Egykori dűlő a határ délkeleti részén a mai Mező-ráta környékén. Nevét a terület egykori tulajdonosáról kapta. Az utótagja a *tag* 'a tagosított, művelés alatt levő határ egyben levő darabja' értelmű földrajzi köznév. — FKnT., T0.53.42.2. — T10-B2.

**Fő út** lásd **Fő utca**

**Fő utca** 2024: *Főü ucca ~ Főü ut,* 2008: *Fő ucca.* — A település legrégebbi, központi utcája. ***Fő út*** formában is említik. — ÉGy., SzMHn. 1: 156. — T29-F2F3.

**Gáspáré** 2024: *Gáspáréi ~ Gáspár-Éiger.* — Kaszáló az Éger területén. Nevét egykori tulajdonosáról kapta. Elhelyezkedése miatt ***Gáspár-Éger*** néven is említik. — ÉGy. — T9-H2.

**Gáspár-Éger** lásd **Gáspáré**

**Gát-szeg** 2024: *Gát-szeg | A Daróuci-tag után kezdőüdik a Gát-szeg. Az is ety hepehupás. Rosz, tele van laposakka. Ot keszték megcsináni a Túrt. Össze akarták kötni a Túrt a Tiszáva. Osz valamék okosabb azé kitanálta, hogy ne csinájják továb, mer a Tisza jön a Turba, nem a Tur fog menni a Tiszába. Meg vóut kezdve néty hejen a Tur. ... Tur hányás vóut ot csak, nem vóut gát.* 2008: *Gátszeg.* — Szántóföld és kaszáló a külterület déli részén a Daróczy-tag mellett. A név előtagja az itt megkezdett gátépítésre utal, az utótag a *szeg* 'folyókanyarban fekvő földterület'



A Halastó a Kavicsossal és a Kisvéggel Fotó: Papp Attila Gyula – Pappmédia Fotó & Videó

földrajzi köznév. — ÉGy., FKnT., SzMHn. 1: 157. — T9-H3.

**Gellért-emlékmű** 2024: *Gelléirt-emléikmű,* 2008: *Gellért emlékmű.* — Gellért Sándor, a településen felnövő költő emlékműve a templom kertjében. — ÉGy., SzMHn. 1: 156. — T29-F3.

**Goda** 2024: *Goda ~ Kis-tag | Az a Halastóu területe Goda vóut. Máskülömben Kis-tag, mert a szegény embereknek mikor tagositottak, ot mérték ki a kis főggyit egybe. Ha már rosz főüd is vóut, legyen ety hejen. A szegénnek legyen szegém főüggye.* 2008: *Goda, Goda düllőü, Kistag,* 1935–1936: *Goda-düllőü,* 1909: *Kistagosok,* 1864: *Góda.* — Szántóföld a belterülettől délkeletre. A területén fekszik a Halastó is. A név bizonyára személynévi eredetű. A *Goda* családnév megtalálható a közeli Kökényesd családnévanyagában. A ***Kis-tag*** névváltozat előtagja a terület méretére utal. Utótagja a *tag* 'a tagosított, művelés alatt levő határ egyben levő darabja' földrajzi köznév. Korábban ***Goda-dűlő,*** illetve ***Kis-tagosok*** formában is említették. — ÉGy., FKnT., Pesty 1864/57: 439a, Szabó 1937: 404, SzamSz., SzMHn. 1: 157, 158, T0.53.42.2. — T9-H3.

**Goda-dűlő** lásd **Goda**

**Gyeptelek** 2024: *Gyeptelek ~ Temetőü-mezőü,* 2008: *Gyeptelek, Temetőü-mezőü,* 1935–1936: *Temetőümezőü,* 1909: *Gyeptelkek,* 1865: *Temető mező,* 1864: *Temetö mezö,* [19. sz. második fele]: *Temető mező.* — Szántóföld a határ délnyugati részén a belterület mellett. Egy részére épült a Sikátor. A név a *gyeptelek* 'üres telek' földrajzi köznévből alakult. ***Gyeptelkek*** formában is szerepel. A ***Temető-mező*** elnevezés a Temető közelségére utal. — ÉGy., FKnT., Pesty 1864/57: 390a, SzamSz., SzMHn. 1: 157, 158, T0.53.42.1, T0.53.42.2, T1.S.79.1776/4. — T9-G3.

**Gyeptelkek** lásd **Gyeptelek**

**Gyöngyvirág utca** 2008: *Gyöngyvirág ucca.* — Bura szerint utca a település belterületén, de pontos helyét nem közli. — SzMHn. 1: 157.

**Hajnal utca** 2008: *Hàjnàl ucca.* — Bura szerint utca a település belterületén, de pontos helyét nem közli. — SzMHn. 1: 156.

**Halastó** 2024: *Halastóu,* 2008: *Porondos.* — Tó a belterület közelében a Goda területén. Korábban porondot 'apró kavics, homok, illetve homokos talaj, föveny' termeltek ki belőle. Erre utal a ***Porondos*** elnevezés. Jelenleg halastóként használják. — ÉGy., SzMHn. 1: 158, ÚMTsz. — T9-H3.

**Hamus** 1585: *Honus* (?). — A település határában említett hegy. Helyét pontosabban nem ismerjük. A név lejegyzése, olvasata bizonytalan, talán a *hamus* 'hamutól lepett, hamutól piszkos' szóval állhat összefüggésben. — Szabó 1937: 321, SzamSz.

**Harmadik-forduló** 1909: *Harmadik forduló.* — Egykori határrész a mai Mező-ráta környékén. A *harmadik* előtag az Első- és a Második-fordulóhoz való viszonyítást fejezi ki. Az utótag a *forduló* 'határrész, amely az ugarrendszer szerint három csoportra volt osztva: őszi, tavaszi és ugarfordulóra' földrajzi köznév. — FKnT., T0.53.42.2. — T10-B2.

**Határ** 2024: *Határ.* — A román–ukrán országhatár, mely a települést északról határolja. — ÉGy. — T9-H5.

**Határ-kanális** 2024: *Határ-kanális,* 1941: *Éger csat[orna].* — Az országhatár mentén futó kanális. Az ***Éger-csatorna*** elnevezés a kanálisnak az Éger területén való fekvésére utal. — ÉGy., MaKF. — T10-C1C2.

**Hegyalja 1.** lásd **Éger**

**Hegyalja 2.** 1941: *Hegyalja,* 1931: *Hegyalja,* 1884: *Hegyalja.* — Egykori határrész a mai Láz környékén. Halmi és Halmihegy területére is átnyúlik. Nagyobb része Halmi határához tartozik, ahol ezt a területet ma is így nevezik. A név 'a hegy alsó része, a hegy lába' értelmű *hegyalja* összetett földrajzi köznévből származik, és a területnek a Halmihegyhez tartozó szőlőhegy lábánál való fekvésére utal. Lásd Hegyalja (Halmi, Halmihegy). — FKnT., HKFT., MaKF., T16.T.541. — T29-C2D2.

**Híd** 2024: *Hid,* 2008: *Híd.* — Betonhíd a belterület északi részén. — ÉGy., SzMHn. 1: 156. — T9-G3.

**Híd zugja** [19. sz. második fele]: *Híd zugja, Híd szugia,* 1865: *Hid szugja.* — Egykori dűlő a település határának északi részén a mai Kis-erdő környékén. Híd állhatott a közelében. Az utótag a *zug* 'a folyó kanyarulatában levő, illetve a folyóelágazások közötti száraz terület' földrajzi köznév, amely a korábbi adatokban *szug* formában szerepel. — FKnT., T0.53.42.1, T1.S.79.1776/4. — T9-H3.

**Hódos** 2024: *Hodos, Hodosig | Az egéiszem fen, felvezetet Géircéjig.* 2008: *Hódos,* 1944: *Hódos,* 1918: *Hodos,* 1870: *Hodos p[atak],* 1865: *Hodos patak,* 1851: *Hodos* vize, 1839: a' Fekete Eger mocsár, mellyet a' lassan folyó *Hodos* vize képez, 1805: *Hódos,* 1802–1811: *Hodos F[olyó].* — Patak a határ keleti részén. A név a *hód* állatnév *-s* képzős formájából származik. A 19. századi források ***Hódos-patak*** és ***Hódos-folyó*** formában is említik. Vö. Alsó-Hódos, Felső-Hódos. Lásd Hódos (Halmi, Kisbábony, Tamásváralja). — ÉGy., Fényes 1840/4: 420, Fényes 1851, Görög, Kat., Szirmay 1805: 157, SzMHn. 1: 157, T22.B.IX.a.2268, T22.B.IX.a.2269, T22.B.XV.c.500/2. — T10-C2.

**Hódos-folyó** lásd **Hódos**

**Hódos-patak** lásd **Hódos**

**Hosszú-Éger** lásd **Nagy-Éger 2.**

**Hosszú-Kis-erdő** 2024: *Hosszu-Kis-erdőü.* — Szántóföld a település belterületétől északra. A Kis-erdő északi része. A *hosszú* előtag arra utal, hogy a parcellák hosszabbak, mint a Rövid-Kis-erdő területén. — ÉGy. — T9-H3.

**Hosszú-Négy-hát** 2024: *Hosszu-Néity-hát.* — Szántóföld a határ északnyugati részén. A Négy-hát része. A *hosszú* előtag arra utal, hogy a parcellák hosszabbak, mint a Rövid-Négy-hát területén. — ÉGy. — T9-G3.

**Hugat** 2024: *Hugat | A Legelőüm belőül, a Méjszeg belőül vóut még az etyháznak kaszálóu, ami ojan dombos hej vóut, bokros hej… A lapozsba állandóuan ált a viz, sás vóut.* 2008: *Hugat,* 1935–1936: *Hugat.* — Dombos, vízállásos, bokros hely a település határának északi részén. Csűry szerint a *Hugat* nevet dombos fekvésű határrészekre használják Ugocsában és Szatmárban. Nevének eredetét nem ismerjük. — ÉGy., SzamSz., SzMHn. 1: 157. — T9-H2.

**Irtás** 1941: *Irtás,* 1931: *Irtás,* 1884: *Irtás,* 1864: *Irtás.* — A település határának északnyugati részén, a mai Legelő területén fekvő határrész. A név az *irtás* 'szántóterület, amelyet az erdő kiirtásával nyertek' földrajzi köznévből alakult. — FKnT., HKFT., MaKF., Pesty 1864/57: 390a, T16.T.541. — T9-H2.

**Iskola** 2024: *Iskola | A bizonyotványamra ugy vóut irva réigen, hoty hát Magyar Kiráji Népiskola. De az má befellegzet neki. Mer éin negyvenegybe mentem az iskolába, és akko negyvenkettőü márcijus tizenötödikén szavaltam. Méig aszt a verset is tudom: Ünnep vam ma. Ünnep vam ma, magyar ünnep. Büszkén dobban a szivünk. Magyar nóutád zeng az ajkunk, magyar zászlóut lengetünk. Magyar zászlóu,*



Hosszú-Négy-hát Fotó: Hankusz Éva

*piros éinek, fehér ima, zőüd remény. Lengezsd, lengezsd, szabat szellőü magyar házak tetején!* 2008: *Iskola.* — A falu általános iskolájának épülete a Fő utcán. Az alacsony diáklétszám miatt jelenleg nem működik. — ÉGy., SzMHn. 1: 156. — T29-F3.

**Jónás láza** 2024: *Jóunás lázza | A Láznak a túsóu sarkán, ahum vóut a kösséigéi. A tagositáskor femmaratt az a réisz, nem atták ki az embereknek, mer nagyon gödrös vóud, zsombéikos. Oszt a kösséig elárvereszte. Akinek nem nagyom vóut takarmánnya, sok munkáva tudod benne ety kis takarmán csinálni, a rosz hejjen is. Akkor is a szegéiny ember ugy élt, ahoty tudott.* — Kaszáló a település határának déli részén, a Láz területén. Az előtag személynév lehet, és feltehetően a terület egykori tulajdonosára utalhat. Az utótag a *láz* 'erdei tisztás, irtás' földrajzi köznév. — ÉGy., FKnT. — T10-B3.

**Kanális** 2024: *Kanális | Halmival közös a Kanális.* 2008: *Kanális.* — Halmi és Dabolc határán húzódó kanális, amely a települést délen határolja. Vö. Kanális-híd. Lásd Kanális (Halmi). — ÉGy., SzMHn. 1: 156. — T9-G3.

**Kanális-híd** 2008: *Kanális-híd.* — A határ délnyugati részén a Kanálison átívelő híd. — SzMHn. 1: 157. — T9-G3.

**Kapát** 2024: *Kapát, Kapátra | Egy része rányulik a Legelőüre, de hosszu főüd nagyon. Közéipem vóut egy nagy lapos. | Előübb az vóut kipucolva, és ot má kesztek kapásnövény termeszteni.* 2008: *Kapát,* 2004: *Kapát.* — Szántóföld a határ északi részén a Mikes óla és a Daróczy-tag között. A helybeliek szerint nevét onnan kapta, hogy kapásnövényt, azaz kapálással gondozható növényeket termesztettek benne. Bura a szomszédos Halmi határnevei között is említi. Vö. Kapáti út. — ÉGy., SzMHn. 1: 157, 286. — T9-H2.

**Kapáti út** 2024: *Kapáti ut.* — A Kapát déli oldalán futó földút. A Kavicsos út folytatása. — ÉGy. — T9-H3.

**Kápolna** lásd **Fehér ház**

**Kavicsos 1.** 2024: *Kavicsos ~ Kövicses ~ Porondos | A tavak a Kavicsozsba vannak. ... Hát aszt mos csináták. Abbú csináták a, hogy átpakojják a vagonokot.* 2008: *Porondos,* 1935–1936: *Köviccsesmezőü, Porondos,* 1909: *Kövicses,* 1865: *Kővicses mező,* 1864: *Kövicses, Kővicses dűllő.* — Szántóföld a belterülettől keletre. A név a terület kavicsos jellegére utal. A ***Porondos*** névváltozat a *porond* 'apró kavics, homok, illetve homokos talaj, föveny' jelentésű szóból alakult. Korábbi forrásokban ***Kövicses-mező*** és ***Kövicses-dűlő*** formában is szerepel, ma is említik ***Kövicses-***nek is. Vö. Kavicsos út. — ÉGy., Pesty 1864/57: 390a, 439a, SzamSz., SzMHn. 1: 156, T0.53.42.2, T1.S.79.1776/4, ÚMTsz. — T9-H3.

**Kavicsos 2.** 2024: *Kavicsos ~ Kövicses,* 2008: *Kavicsos, Kövicses.* — Tó a település belterületétől keletre. Kavicskitermelés eredményeként jött létre. ***Kövicses*** formában is említik. — ÉGy., SzMHn. 1: 156. — T9-H3.

**Kavicsos út** 2024: *Kavicsos ut ~ Porondos ut,* 2008: *Kavicsos ucca, Porondos ucca, Mező út.* — A Fő utcáról nyíló, a Kavicsoshoz vezető földút. Erre utal a ***Kavicsos utca,*** a ***Porondos utca*** és a ***Porondos út*** névforma is. Korábban ***Mező út*** néven is említették. — ÉGy., SzMHn. 1: 156. — T9-H3.

**Kavicsos utca** lásd **Kavicsos út**

**Kendersor** 2024: *Kendersor | Sorba mindenkinek kender vóut benne. ... Az három láp főüdből áll a Kendersor. | Ez mind a Szegedi bandájéi vóut ez az óudal. Ugy mértéik, hogy a határnak a javát elkanyaritották. Mindég az erősebbé vóut a hatalom.* 2008: *Kendèrsòr,* 1935–1936: *Kendērsōr,* 1864: *Kendersor* vagy Temető mezö, Kert allya a *Kender sórnál, Kendersór.* — Szántóföld a belterülettől nyugatra. Korábban kendert termesztettek a területen. A *kendersor* 'kenderföld' földrajzi köznévből alakult. Pesty Frigyes helynévtára szerint a Temető-mezővel azonos. — ÉGy., FKnT., Pesty 1864/57: 390a, 439a, SzamSz., SzMHn. 1: 157. — T9-G3.



Kavicsos Fotó: Hankusz Éva



Kendersor Fotó: Hankusz Éva

**Kender sor** 2008: *Kendèrsòr.* — A forrás szerint utca a belterület északi részén. Ma a helybeliek utcanévként nem ismerik a nevet. — SzMHn. 1: 156.

**Kertalja** 2024: *Kertajja,* 1864: *Kertalja* a határnál. — Kaszáló a település határának déli részén a Sikátor déli irányba futó kertjeinek végében. A Halmi és Dabolc határán futó Kanálisig terjed. Vö. Kertaljai-kaszálók. — ÉGy., Pesty 1864/57: 439a. — T9-G3H3.

**Kertaljai-kaszálók** 1865: *Kertali koszaloúk,* [19. sz. második fele]: *Kertali kaszálók.* — Egykori kaszáló a Kertalja területén. — T0.53.42.1, T1.S.79.1776/4. — T9-G3.

**Kertek** 2008: *Kertek.* — Szántóföld a határ nyugati részén a belterület közelében. Pontos helyét nem ismerjük. — SzMHn. 1: 157.

**Király palló** 2024: *Kiráj pallóu | Ot vóut a Határ-kanálison keresztül a Kiráj pallóu. Állitólag valamikor valamék kiráj it járt vadászni, és pallóut csináltak neki, hogy tuggyon keresztülmenni ott. … Bábonyon is van egy ut, vagyis egy darap főüt, párcella, hogy ugy van elnevezve, a Kiráj ut. Hogy ot jött a kiráj, és ot ment a Hegynek, ahun a Kiráj pallóunak.* 2008: *Kiráj pàlló, Kiráj pàllója,* 1935–1936: *Kiráj-pallóuja,* 1784: *Kiraly Pallo.* — A Határ-kanálison átívelő híd volt a Kőrös-mocsár közelében. ***Király pallója*** formában is szerepel. A helyi hagyomány a király személyéhez köti a név előtagját, valószínűbb azonban, hogy inkább személynevet takar. A *palló* utótag 'fából készült keskeny gyaloghíd' értelmű. — ÉGy., EKFT., FKnT., SzamSz., SzMHn. 1: 157. — T10-C1.

**Király pallója** lásd **Király palló**

**Kis-Éger** 2024: *Kis-Éiger ~ Rövid-Éiger,* 2008: *Kiségèr.* — Kaszáló a település határának északkeleti részén a Mikes ólától keletre. Az Éger része. A *kis* előtag a Nagy-Égerhez való viszonyítást fejezi ki. ***Rövid-Éger*** formában is említik, ennek előtagja a Hosszú-Éger előtagjával áll korrelációban. — ÉGy., SzMHn. 1: 158. — T9-H3.

**Kis-erdő** 2024: *Kis-erdőü,* 2008: *Kiserdő.* — Szántóföld a határ északnyugati részén a belterület közelében. Korábban erdő borította a területet. Részei a Rövid-Kis-erdő és a Hosszú-Kis-erdő. — ÉGy., SzMHn. 1: 158. — T10-B2.

**Kis-Négy-hát** lásd **Rövid-Négy-hát**

**Kis-tag** lásd **Goda**

**Kis-tagosok** lásd **Goda**

**Kisvég** 2024: *Kisvéig ~ Cigány ucca ~ Cigánysor | Kisseb, féilóudalas ucca.* — A belterület északi részén fekvő falurész. A ***Cigány utca*** és a ***Cigánysor*** elnevezés az ott élő cigányokra utal. — ÉGy. — T29-F2.

**Kollektív iroda** lásd **Bolt**

**Kőrös-mocsár** 2024: *Kőrös-macsár ~ Kőrös-mocsár | Az Éiger után ami következett, az a Kőrös-mocsár vóut. | A Határ ahoty kanyarodik, ott a Kőrös-mocsár. … a Hodoson tul… az egyenes megy az erdőünek, az már nem a dabóuci határ vóut.* 2008: *Körös-mocsár, Kőrös-mocsár.* — Szántóföld a határ északkeleti részén a Hódos közelében. Az előtag a korábban itt álló kőrisfákra utal. — ÉGy., SzMHn. 1: 158. — T10-C1.

**Kövicses** lásd **Kavicsos 1., 2.**

**Kövicses-dűlő** lásd **Kavicsos 1.**

**Kövicses-mező** lásd **Kavicsos 1.**

**Közös-marhalegelő** lásd **Legelő**

**Község tagja** 1909: *Község tagja.* — Egykori határrész a külterület délkeleti részén, a mai Jónás láza környékén. A név utótagja a *tag* 'a tagosított, művelés alatt levő határ egyben levő darabja' jelentésű földrajzi köznév. — FKnT., T10-B2.

**Kultúr** 2024: *Kultur.* — Épület a Fő utcán a Templom szomszédságában. A kultúrházként működő épületnek az utcafront felőli részében élelmiszerüzlet üzemel. — ÉGy. — T29-F3.

**Kutyaszorító** 2024: *Kutyaszoritóu | Szembe vóut ot méig ety kis ház… a szekerut ment igy, és akkor meg kellet téirni, aszt a házat kikerüni, és akkor ment mellette, azér vóut a Kutyaszoritóu.* — Néhány házból álló kis utca a belterület déli részén. A *kutyaszorító* 'szűk utácska' jelentésű

földrajzi köznévből alakult. — ÉGy., FKnT. — T29-F3.

**Lapos-hely** 1864: *Lapos hely.* — Egykori határrész. Helyét pontosabban nem ismerjük. — Pesty 1864/57: 390a.

**Láz** lásd **Boros-láz**

**Lázi út** 2024: *Lázi ut.* — A Kapáti útról déli irányba nyíló, a Lázhoz vezető földút. — ÉGy. — T9-H3.

**Lázok** lásd **Boros-láz**

**Legelő** 2024: *Legelőü,* 2008: *Legelő,* 1909: *Közös marha-legelő.* — A település legelője a határ északnyugati részén. ***Közös-marhalegelő*** néven is említették. — ÉGy., SzMHn. 1: 156, T0.53.42.2. — T9-G2H2.

**Libalegelő** 2024: *Libalegelőü.* — Legelő a település határának északi részén a Disznólegelő szomszédságában. Korábban libalegelőként hasznosították a területet. — ÉGy. — T9-H2.

**Liget** 2024: *Liget | Ojan erdőü vóut, hogy az Aklihegyrű jöttek, hogy mennek vásárolni ety fijatal pár a vonathoz, és mektámatta a farkas űköt, és eléigették magokrul a ruhát, míg idejértek a Disznóulegelőüre, ahun kiabáltak. És a pásztor ott lakott a faluvégin, és ment segitségre a kutyákka. Ugy menekütek meg.* 2008: *Liget,* 1864: *Liget,* [19. sz. második fele]: *Liget.* — Szántóföld a település határának északkeleti részén, a Hódos mellett. Korábban erdős terület volt, erre utal az elnevezés. — ÉGy., Pesty 1864/57: 390a, SzMHn. 1: 158, T0.53.42.1, T1.S.79.1776/4. — T10-C2.

**Második-forduló** 1909: *Második forduló.* — Egykori határrész a belterülettől északra. A mai Négy-hát, Kis-erdő és Kapát területét is magába foglalta. A *második* előtag az Első- és Harmadik-fordulóhoz való viszonyítást fejezi ki. Az utótag a *forduló* 'határrész, amely az ugarrendszer szerint három csoportra volt osztva: őszi, tavaszi és ugarfordulóra' földrajzi köznév. — FKnT., T0.53.42.2. — T9-G3H3.

**Mély-szeg** 2024: *Méij-szeg | A Legelőüm belőül van ott ety kevés főüd, mind hasznát főüdek vóutak. Vóut a Méj-szeg, az etyhász főüggye vóut.* 2008: *Méjszeg, Mészeg,* 1935–1936: *Méjszeg,* 1909: Ev. ref. *Egyház tagja.* — Bokros terület a határ északi részén az Éger területén. A református egyház tulajdona volt. Korábban szántóföldként hasznosították, de mára bebokrosodott. Az utótag a *szeg* 'folyókanyarban fekvő földterület' földrajzi köznév. ***Egyház tagja*** formában is említik. — ÉGy., FKnT., SzamSz., SzMHn. 1: 158, T0.53.42.2. — T9-G2.



Mező-ráta Fotó: Hankusz Éva

**Messzelátó** 2024: *Messzelátóu.* — Egykori katonai kiláto a határ északkeleti részén az országhatár mentén. Ma már nincs meg, lebontották. — ÉGy.

**Mező-ráta** 2024: *Mezőü-ráta | Az erdőüt ahogy irtották, ahogy egy bizonyos területet leváktak, aszt rátának hijták. | Sok hasznavehetetlen főüd vóut, roncs főüdek, nem érdemes vóut szántani, vetni.* 2008: *Mezőráta,* 1941: *Mezőráta.* — Szántóföld a határ északkeleti részén. A név utótagja a *ráta* 'egy rész a (szétosztott) földterületből' földrajzi köznév. Vö. Felső-Mező, Mezőráta útja. — ÉGy., FKnT., MaKF., SzMHn. 1: 158. — T10-B2.

**Mezőráta útja** 2024: *Mezőüráta uttya.* — A Mező-rátához vezető földút. — ÉGy. — T10-B2.

**Mező út** lásd **Kavicsos út**

**Mikes óla** 2024: *Mikes óula | A Kapád belsőü részit hifták Mikes ólának.* 2008: *Mikes óla,* 1935–1936: *Mikesóulazugja,* 1931: *Mikes oldal zugja,* 1884: *Mikes oldal zugja,* 1865: *Mikes olla szugja,* [19. sz. második fele]: *Mikes ólja zugja,* 1506: *Mikes oldal.* — Szántóföld a település határának északi részén az Éger és a Kapát között. A névadás indítékát az helybeliek nem ismerték. A *Mikes* előtag bizonyára személynév lehet, és a terület egykori tulajdonosára utalhat. Legkorábban ***Mikes-oldal*** formában szerepel. A mai névalakban meglévő *óla* utótag talán a korábbi forrásokban szereplő *oldal* földrajzi köznév átértelmezésével alakult. Ugyanakkor az is elképzelhető, hogy az egykor a területen álló épületről kapta a nevét. A ***Mikes óla zug-***

***ja*** és ***Mikes-oldal zugja*** névformák utótagja a *zug* 'a folyó kanyarulatában levő, illetve a folyóelágazások közötti száraz terület' földrajzi köznév. — ÉGy., FKnT., HKFT., Szabó 1937: 321, SzamSz., SzMHn. 1: 158, T0.53.42.1, T1.S.79.1776/4, T16.T.541. — T10-A2B2.

**Mikes óla zugja** lásd **Mikes óla**

**Mikes-oldal** lásd **Mikes óla**

**Mikes-oldal zugja** lásd **Mikes óla**

**Mocsár** lásd **Mocsár-oldal**

**Mocsár-láz-dűlő** 2008: *Mocsárlázdùlőü,* 1935–1936: *Mocsárlázdüllőü.* — A település határában fekvő mocsár. Pontos helyét a források nem közlik. A nevet alkotó *láz* szó az 'erdei tisztás, irtás' értelmű földrajzi köznév. — FKnT., SzamSz., SzMHn. 1: 158.

**Mocsár-oldal** 2024: *Mocsár-óudal ~ Belsőü-Kis-erdőü | Mocsaras hej vóut. | A Kis-erdőünek mocsár vóut az egyik óudala, ot lapos vóut mindig, viz vóut, locsogott.* 1864: *Mocsár,* [19. sz. második fele]: *Mocsár.* — Szántóföld a Kis-erdő keleti részén a Disznólegelő mellett. Korábban mocsaras terület volt, ezt jelzi a *Mocsár-oldal* és a történeti források által említett ***Mocsár*** elnevezése. A ***Belső-Kis-erdő*** név előtagja arra utal, hogy a terület a Kis-erdőnek a Csordajáró úttól távolabb eső részén fekszik. — ÉGy., Pesty 1864/57: 390a, T0.53.42.1, T1.S.79.1776/4. — T9-H3.

**Nagy-Éger 1.** lásd **Éger**

**Nagy-Éger 2.** 2024: *Nagy-Éiger ~ Hosszu-Éiger.* — Kaszáló a település határának északkeleti részén a Mező-rátától északra. Az Éger része. A *nagy* előtag a Kis-Égerhez való viszonyítást fejezi ki. ***Hosszú-Éger*** formában is említik. Ennek előtagja a Rövid-Éger előtagjával áll korrelációban. — ÉGy. — T10-B2.

**Négy-hát** 2024: *Néity-hát | Ojan hátas főüdek… itt a végim vóut egy nagy lapos, akkor vóut a főüd, akkor a tussóu végibe vóut egy lápos.* 2008: *Négyhát,* 2004: *Nétyhát,* [19. sz. második fele]: *Négyhát mező,* 1865: *Négyhat mező,* 1864: *Négy hát* vagy Szomoga mezö. — Szántóföld a határ északnyugati részén. A névadás indítékát nem ismerjük. Az utótag a *hát* 'vízből kiemelkedő, illetve környezeténél magasabban fekvő terület' földrajzi köznév. A 19. századi forrásokban ***Négy-hát-mező*** formában is előfordul. Bura a szomszédos Halmi határnevei között is említi. Pesty szerint azonos a Szomoga-mezővel. Részei a Rövid-Négy-hát és a Hosszú-Négy-hát. Vö. Négyhát útja. — ÉGy., FKnT., Pesty 1864/57: 390a, SzMHn. 1: 156, 287, T0.53.42.1, T1.S.79.1776/4. — T9-G3.

**Négy-hát-mező** lásd **Négy-hát**

**Négyhát útja** 2024: *Néityhát uttya.* — A külterület északnyugati részén, a Rövid- és a Hosszú-Négy-hát között futó földút. — ÉGy. — T9-G3.

**Palókáé** 2024: *Palóukájéi ~ Palóuka Éigre ~ Vargájéi | A Palóukájéi az a Vargájéi vóut. Egy utkaparóu vóut az it Halmiba, s az megvette aszt annak idején.* — Kaszáló a külterület északi részén az Éger területén. Egykori tulajdonosai családnevét őrzi. A ***Palóka Égere*** név utótagja az *Éger* helynév birtokos személyjeles formája, amely a helyi nyelvhasználatban *Égre* alakú. ***Vargáé*** formában is említik. — ÉGy. — T9-H2.

**Palóka Égere** lásd **Palókáé**

**Parókia** 2024: *Paróukija.* — Református lelkészi lakás a Fő utcán. — ÉGy. — T29-F3.

**Pelenka utca** lásd **Új sor**

**Pikét ház** 2024: *Pikét ház.* — Épület a Fő utcán. Korábban laktanya működött benne, ma lakóház. A név a román *pichet* 'őrház' jelentésű szónak a magyarba átkerült változatából alakult. — ÉGy., RKsz., ÚMTsz. *pikét.* — T29-F3.

**Porondos** lásd **Kavicsos 1., Halastó**

**Porondos út** lásd **Kavicsos út**

**Porondos utca** lásd **Kavicsos út**

**Récés** 2024: *Réicéis | Kábéi tisz hektárnyi főüd, a Méj-szegem belőül. … Há mer, hogy ē vóut keritve, csak a vadgacsik jártak. … Nem vóut ēkeritve, ēkeritette az ut, a laposakkā. | Az a főüd eredetileg Aklihosz tartozott, egy nagy zsidóujéi vóud. De utób vettüm mi izs belőüle nyóucvan árit, a szomszéd vett ety hektár hatvan árit… De osztám most az má odaveszet, mer ugy benőütte a bokor.* 2008: *Récés.* — Bokros hely a Mélyszeg területén. Nevét az ott élő vadkacsákról kapta. — ÉGy., SzMHn. 1: 158. — T9-H2.

**Református templom** 2024: *Református templom ~ Templom,* 2008: *Templom.* — A falu temploma a Fő utcán. ***Templom***-ként is említik. — ÉGy., SzMHn. 1: 156. — T29-F3.

**Rövid-Éger** lásd **Kis-Éger**

**Rövid-Kis-erdő** 2024: *Rövit-Kis-erdőü.* — Szántóföld a település belterületétől északra. A



Református templom
Fotó: Papp Attila Gyula – Pappmédia Fotó & Videó

Kis-erdő déli része. A *rövid* előtag arra utal, hogy a parcellák rövidebbek, mint a Hosszú-Kis-erdő területén. — ÉGy. — T9-H3.

**Rövid-Négy-hát** 2024: *Rövid-Néity-hát ~ Kis-Néity-hát | Az egyik, amejik it van előül… az a Rövid-Néty-hát, ugy mongyuk neki mos már, de Néty-hát vóut egybe mind az egéisz, közepem vóut az ut réigen, de most a naty kanálist az utba csinátak, az utbú csinálták a kanálist.* — Szántóföld a határ északnyugati részén. A Négy-hát része. A *rövid* előtag arra utal, hogy a parcellák rövidebbek, mint a Hosszú-Négy-hát területén. ***Kis-Négy-hát*** formában is említik. — ÉGy. — T9-G3.

**Sikátor** 2024: *Sikátor.* — A Fő utcáról nyíló, nyugati irányba futó kisebb utca. Egyesek az utca folytatásaként épült Új sort is a Sikátor részének tekintik. A név a *sikátor* 'szűk utca' földrajzi köznévből származik. — ÉGy., FKnT. — T29-F3.

**Szegedi Emmáé** 2024: *Szegedi Emmájéi ~ Tar-Éiger.* — Kaszáló az északi határszélen az Éger területén. Elhelyezkedése miatt ***Tar-Éger*** néven is említik. Az elnevezések Tar Bálintné Szegedi Emmának, a terület egykori tulajdonosának a nevét őrzik. — ÉGy. — T10-B2.

**Szegedi Nellié** 2024: *Szegedi Nellijéi | Szegedi Emmájéi, Szegedi Nellijéi, ezek ety tesvérek vóutak.* — Kaszáló az északi határszélen az Éger területén. Nevét egykori tulajdonosáról kapta. — ÉGy. — T10-B2.

**Szegedy Antal és Béla tagja 1.** 1909: *Szegedi Antal és Béla tagja.* — A mai Kendersor déli részén lévő dűlő egykori elnevezése. A név a terület tulajdonosaira utal. Az utótag a *tag* 'a tagosított, művelés alatt levő határ egyben levő darabja' földrajzi köznév. — FKnT., T0.53.42.2. — T9-G3.

**Szegedy Antal és Béla tagja 2.** 1909: *Szegedi Antal és Béla tagja.* — A határ keleti részén, a mai Liget környékén lévő dűlő egykori elnevezése. A név a terület tulajdonosaira utal. Az utótag a *tag* 'a tagosított, művelés alatt levő határ egyben levő darabja' jelentésű földrajzi köznév. — FKnT., T0.53.42.2. — T10-C2.

**Sziget** 1865: *Szigeth,* [19. sz. második fele]: *Szigeth.* — Földterület a nyugati határszélen, a Nagy-Éger két ága közti területet jelölte. Vö. Alsó-Sziget, Sziget alja. — T0.53.42.1, T1.S.79.1776/4. — T9-F3.

**Sziget alja** 2024: *Sziget ajja | Arra kint, a Kendersornak az ajja, a sarka, az ojam vóut, mint ety kisz sziget. Köréjű fokta a viz. Oda gyűjt össze a viz az egész határrú. Ot ment által Ukrajnába. De mos má ēzárták, nem engedik által.* 1864: *Sziget allya.* — Kaszáló a határ nyugati részén az egykori Sziget közelében. Az *alja* utótag 'valamely terület mögöttes része' értelmű. — ÉGy., FKnT., Pesty 1864/57: 439a. — T9-F3G3.

**Szomoga** 2024: *Szomoga | Csak lapos hej vóut.* 2008: *Szomogadüllőü,* 1935–1936: *Szomogadüllőü,* 1865: *Szomoga,* 1864: Négy hát vagy *Szomoga mezö,* [19. sz. második fele]: *Szomoga,* 1506: *Zomoga.* — Szántóföld a határ északnyugati részén. A Rövid-Négy-hátnak az országhatárhoz közelebbi, lapos része. A név a *szomoga* 'patak, kisebb vízfolyás' földrajzi köznévből származik, mely eredetileg az ott húzódó Égert jelölhette. Korábban ***Szomoga-dűlő*** és ***Szomoga-mező*** néven is említették. — ÉGy., FKnT., Pesty 1864/57: 390a, Szabó 1937: 321, SzamSz., SzMHn. 1: 158, T0.53.42.1, T1.S.79.1776/4. — T9-G3.

**Szomoga-dűlő** lásd **Szomoga**

**Szomoga-mező** lásd **Szomoga**

**Szövetkezet** lásd **Bolt**

**Sztálin-tag** lásd **Daróczy-tag**

**Tar-Éger** lásd **Szegedi Emmáé**

**Telek-szer** 1864: *Telekszer.* — Egykori határrész. Helyét pontosabban nem ismerjük. A név a *telek* 'házhely' és a *szer* 'határrész' földrajzi köznevek összetételéből alakult. — FKnT., Pesty 1864/57: 439a.

**Temető** 2024: *Temetőü,* 2008: *Temető.* — A település temetője a belterület nyugati részén. Vö. Temető-mező, Temető-sor, Temető utca. — ÉGy., SzMHn. 1: 156. — T29-E3.

**Temető-mező** lásd **Gyeptelek**

**Temető-sor** 1864: *Temető sór.* — Egykori határrész, bizonyára a Temető közelében. Az utótag a *sor* 'szabályos alakú földdarabok a határban' földrajzi köznév. — FKnT., Pesty 1864/57: 439a.

**Temető utca** 2024: *Temetőü ucca,* 2008: *Temetőü ucca.* — A Sikátorból nyíló, a Temetőhöz vezető utca. — ÉGy., SzMHn. 1: 156. — T29-F3.

**Templom** lásd **Református templom**

**Tó** 2024: *Tóu | Mos má éipittek ottan a Tóura, egy lapos hejre, ki hoty tudott… Réigem viz vóut.* 2008: *Tó.* — Belterületi rész a Kisvégen. Egy részére házak épültek. Az elnevezés arra utal, hogy a belvízelvezető csatornák kialakítása előtt víz borította a területet. — ÉGy., SzMHn. 1: 158. — T29-F2.

**Túr-hát** 2008: *Túrhát,* 1935–1936: *Túrhát.* — A településen említett határrész. Pontos helyét a források nem közlik. A név a *Túr* víznév és a *hát* 'vízből kiemelkedő, illetve környezeténél magasabban fekvő terület' földrajzi köznév összetételéből alakult. A Túr azonban nem érinti a település határát. — FKnT., SzamSz., SzMHn. 1: 158.

**Ugató** 1506: *Wgato.* — Egykori erdő a település határában. Helyét pontosabban nem ismerjük. A név az *ugat* ige folyamatos melléknévi igenévi származékából alakulhatott. A névadás indítékát nem ismerjük. — Szabó 1937: 321.

**Új sor** 2024: *Uj sor ~ Uj ucca ~ Pelenka ucca,* 2008: *Új ucca.* — A belterület délnyugati részén, a Sikátor folytatásaként épült utca. A ***Pelenka utca*** névváltozat arra utal, hogy többségében gyermeket nevelő fiatalok lakták. ***Új utca*** néven is említik. — ÉGy., SzMHn. 1: 156. — T29-E3.

**Új utca** lásd **Új sor**

**Vargáé** lásd **Palókáé**

**Vasfarkas** 2008: *Vasfàrkas,* 1935–1936: *Vasfārkas,* hegynév. — Bura határrészként említi, de pontos helyét nem közli. A névadás indítékát nem ismerjük. — SzamSz., SzMHn. 1: 157.

**Vitlingeré** 2024: *Vitlingeréi ~ Vitlinger-Éiger | Éigert ahun kezdődik, az Éiger, előbb a Vitlingeréi.* — Kaszáló az Éger területén. Nevét egykori tulajdonosáról kapta. ***Vitlinger-Éger*** néven is említik. — ÉGy. — T9-H2.

**Vitlinger-Éger** lásd **Vitlingeré**



HALMIHEGY
**Fotó: Szmutku György**




# Halmihegy helynevei

## Történeti háttér

A település a Túrtól északra, a Szatmári-síkság és az Avas-hegység találkozásánál lévő enyhe dombvidéken, Halmitól 10 km-re keletre található, a román–ukrán határon. Halmihoz közeli szőlőhegyen kialakult település, amely a 20. század elején megjelent helységnévtárakban szerepel először külterületi lakott helyként. Főleg a közeli Halmi szőlőgazdálkodásához kapcsolódóan Szőlőhegy, illetve Hegyalja néven jött létre és népesült be.

Önálló településként 1956-tól tartják nyilván. Halmihegy 1956-tól Nagybánya (Máramaros) tartomány, 1968-tól pedig Szatmár megye részét képezte. Jelenleg Halmi községhez tartozik.

A település az 1970-es évekig enyhén emelkedő népességszámot mutatott, 1966-ban 169 fő volt, szinte kizárólag magyar népeséggel. Halmihegy az 1980-as években végbement romániai falurombolás egyik színhelye: a lakosok nagy részét Halmiba telepítették. A 2011-es népszámlásás szerint 51 lakosából 44 magyar, 4 román, 3 német nemzetiségű volt.

**Irodalom:**

*A Magyar Szent Korona Országainak Helységnévtára.* Magyar Kir. Központi Statisztikai Hivatal, Budapest, 1913.

Varga E. Árpád, *Erdély etnikai és felekezeti statisztikái a népszámlálási adatok alapján 1852–2011.* URL: https://nepszamlalas.adatbank.ro/

Szendrei Ákos

## Élőnyelvi adatok

Élőnyelvi gyűjtést végzett Hankusz Éva 2017-ben. Adatközlők voltak: Kispál János (72 éves), Egyed Elza (92), Nyiri Olga (61).

## Helynévtár

**Halmihegy** 2017: *Halmihegy, Halmihegyen, halmihegyesi, halmihegyi,* 2003: *Halmihegy, Szőllőhegy,* 1992: *Halmihegy,* 1944: *Halmihegy,* 1940–1944: *Halmihegy,* 1941: *Szőlőhegy,* 1918: *Szőllőhegy,* 1913: *Halmihegy,* 1910: *Szőllőhegy,* 1907: *Halmi hegy,* 1902: *Halmi hegy,* 1884: *Szölöhegy,* 1865: *Szőlőhegy.* — A romániai Szatmár megye északkeleti részén fekszik. Északon és keleten Tamásváralja, délen Halmi, nyugaton pedig az ukrajnai Aklihegy határolja. Közigazgatásilag Halmi községhez tartozik. Román neve *Halmeu Vii.* Korábban Halmi határához tartozó szőlőhegy volt, erre utal a régebbi ***Szőlőhegy*** elnevezése. — ÉGy., EH., EHsz., HKFT., Hnt., Kat., MaKF., T1.S.79.1777/6.

**Albinka forrása** lásd **Simóné forrása**

**Apaié** 2017: *Apajijéi, Apajijéiba* | *Apaji Károjéik, azok ot laktak. Vóut ety kis hegyek. Magyar emberek vóutak.* — Szőlő a település északnyugati részén az országhatár közelében. Tulajdonosáról, Apai Károlyról kapta a nevét. — ÉGy. — T5-E4.

**Bábonyi-hegy** 2017: *Bábonyi-hegy* | *A Bábonyi-hegy lenyullik a Határra.* | *Kisgazdákéi vóut a Bábonyi-hegy, kivéve a Nádasijéi. ... A*

*gazdálkodóug babonyijak vóutak, akijé vóut a hegy.* — Szőlő és gyümölcsös a határ nyugati részén az országhatár közelében. Bábonyi gazdák tulajdona volt, erre utal a név előtagja. — ÉGy. — T5-E4.

**Bádogos ház** 2017: *Bádogos ház ~ Vasadi-ház | A Vasadi-ház a Bádogos ház. | Az elejinte zsidóu birtok vóut, Rozetéi vóut. És azokat a zsidóukat eldeportálták. ... Vasadi, az Debrecembe, azok sem teleltek itt, csak nyáron jöttek ide. ... És Vasadi épitette a nagy bádogos házat. ... Nem jöt vissza belőüllük tán senki, Rozetéikbű, mer azokéi vóut. | Bádogos a teteje.* — Romos épület a Csobogó mellett. Bádogtető fedi, erre utal a név előtagja. A ***Vasadi-ház*** elnevezés a ház építtetőjére és egykori tulajdonosára, Vasadi Bélára utal. — ÉGy. — T5-F4.

**Barázs** 2017: *Barázs, Barázsná, Barázsba ~ Bazin, Bazinná,* 2000: *Barázs-tó.* — Mesterséges tó a Nagy Dezső völgyében. A név a román *baraj* 'völgyzárógát, duzzasztógát', a ***Bazin*** névváltozat pedig a román *bazin* 'víztartó medence' jelentésű szóból származik. Bura a szomszédos Tamásváralja helynevei között ***Barázs-tó*** formában említi. — ÉGy., RKsz., SzMHn. 2: 277. — T5-E4.

**Barázs-tó** lásd **Barázs**

**Bauer Pista háza** 2017: *Bóujer Pista háza.* — Épület a település délnyugati határában a Juhfarm közelében. A név az épület korábbi tulajdonosára utal. — ÉGy. — T5-E5.

**Bazin** lásd **Barázs**

**Bélbásznė** 2017: *Bélbásznéi | Kis csellengőü főüd vóut.* — Szőlő a határ nyugati részén. Nevét tulajdonosáról kapta. — ÉGy. — T5-E4.

**Belga** lásd **Kövespatak**



Barázs Fotó: Hankusz Éva

**Belgáé** lásd **Kövespatak**

**Bogotainé forrása** 2017: *Bogotajinéi fórássa | Ahogy lejöttünk a Csobogóutúl, éis akkor ott is volt ety kis forrás, mindem vasárnap ott ültünk. Vót ety kizs déizsa előütte. | Ojan gyenge forrás vóut az.* — Forrás a Hűvös-völgy közelében. A forrás és a körülötte lévő terület tulajdonosáról kapta a nevét. — ÉGy. — T5-F4.

**Borsos-parcella** 2017: *Borsos-parcella.* — Szőlőföld a Virág-hegyen. Az előtag a tulajdonos családnevére utal. Az utótag a *parcella* 'nagyobb felosztott földterület kisebb megművelt darabja' földrajzi köznév. — ÉGy., FKnT. — T5-E4.

**Botner báró háza** 2017: *Botner báróu háza | Annak is vóut itt a Halmi-sorba ety kis háza. Az izs báróu vóut: Botner báróu. De it fent lakott a hegyen nyárom mindég, de nem nőüsült meg, mint a báróuk szoktak, ugyi. ... Őü vóut a hegybiróu.* — Egykori épület a Halmi-sor területén. Tulajdonosáról kapta a nevét. — ÉGy. — T5-F5.

**Csatáé** lásd **Csata völgye**

**Csata-völgy** lásd **Csata völgye**

**Csata völgye** 2017: *Csata vőüggye ~ Csata-vőügy ~ Csatájéi.* — Völgy a település keleti határszélén. A helybeliek szerint a név a terület egykori tulajdonosára utal. Talán azonos a Tamásváralján adatolt *Csató* személynévvel. ***Csata-völgy*** formában is említik. A ***Csatáé*** névváltozat tamásváraljai adatközlőktől való. — ÉGy. — T5-F5.

**Csertezáné** lásd **Szegedié**

**Csobogó** 2017: *Csobogóu | Csobogóu a Bádogos ház alat van a kis forrás. | Közvetlen a fundamentum tövibe van a forrás, és ety csöven jöt ki a viz, éis azér Csobogóu. | Jöm méig, méik Kispál is abbúl permetez. Vannak ott azok a csanakok letéve. Ha esik az esőü, mektil.* — Forrás a Bádogos ház mellett. A név a forrásból kiömlő víz hangjára utal. — ÉGy. — T5-F4.

**Csorbáé** 2017: *Csorbájéi, Csorbájéiba | A Csorbájéi, hát az is lem van a Kövespatagba. ... Nekünk is vóut ot tiz ári jeper.* — Szántóföld a határ délnyugati részén, a Halmi határába tartozó Nagy-erdő mellett. Egykori tulajdonosáról kapta a nevét. — ÉGy. — T5-E5.

**Csucskó** 2017: *Csucskóu ~ Csücske ~ Kis-Csucskóu, Kis-Csucskóura | Ojan kis csucskóu, köves. Nagyon sog gyöngyvirág termet rajta. Mindig mentünk gyöngyvirágot szedni.* — Erdő a ha-



Csucskó Fotó: Hankusz Éva



Dálés út Fotó: Hankusz Éva

tár északi részén a Bádogos ház mögött. Csúcsos alakjáról kapta a nevét. A név a *csucskó* 'sarok, csúcs' jelentésű tájszóból származik. A ***Kis-Csucskó*** névváltozat előtagja a terület méretére utal. ***Csücske*** formában is említik. — ÉGy., ÚMTsz. — T5-F4.

**Csücske** lásd **Csucskó**

**Dálés út** 2017: *Dáléis ut.* — Betontáblákból épült út. A falu házai jórészt ennek mentén találhatók. A *dálés* előtag erre utalóan a román *dală* 'lap' többes számú *dale* alakjából származik, amely a magyarban *-s* képzőt kapott. — ÉGy. — T5-E4F4.

**Darvaié** 2017: *Darvajijéi, Darvajijéiba | Az a Darvaji, asse telelt a hegyen. Ijen szobrász féile vóut. Ojan legéinyember vóut. Be vóut futval a háza, ojam vóut, mint edzs dzsungel. | Féltek is tüle, monta anyuka, mentek náluk ecetéi, savanyu bor vagy mit tudom éin. ... féltek az örektű, pedig nem bántot, csak ahoty kinézetre.* — Szőlő a határ nyugati részén a Simóné forrása közelében. Tulajdonosáról kapta a nevét. — ÉGy. — T5-E4.

**Egresi Feri háza** 2017: *Egresi Feri háza.* — Épület a település délnyugati határában a Juhfarm közelében. Tulajdonosáról kapta a nevét. — ÉGy. — T5-E5.

**Feketéné́é** 2017: *Feketéinéijéi, Feketéinéijéibe.* — Szántóföld a határ déli részén a Telep út mentén. Egykori tulajdonosáról kapta a nevét. Vö. Feketéné hídja. — ÉGy. — T5-F5.

**Feketéné hídja** 2017: *Feketéinéi higgya | Meg volt a Feketéné higgya, ott jártunk ki a, az Országutra. ... Hidnak monták, mer na, fahid vagy miből vót e.* — Egykori híd a Feketéné́é közelében. Már nincs meg. — ÉGy. — T5-F5.

**Felső-hegy** 2017: *Fēsőü-hegy | A Fēsőü-hegy a Kis-Csucskóutú végik fele. | Hát ugye a Fēsőühegy és a Virák-hety szomszéidos.* — Szőlőhegy a határ északkeleti részén. A *felső* előtag arra utal, hogy a terület Halmihegy északi, azaz felső részén húzódik. — ÉGy. — T5-F4.

**Ferma** lásd **Juhfarm**

**Gesztenyés** 2017: *Gesztenyéis.* — Erdő a Veres-gödör mellett. Gesztenyefáiról kapta a nevét. — ÉGy. — T5-F4.

**Halmi-sor** 2017: *Halmi-sor, Halmi-sorba | Ugy monták a Halmi-sor, mer a halmijakéi volt a szőülőüs.* — Szőlő a határ délkeleti részén. Korábban halmiak tulajdona volt, erre utal a név előtagja. Az utótag a *sor* 'szabályos alakú földdarabok a határban' földrajzi köznév. — ÉGy., FKnT. — T5-F5.

**Határ** 2017: *Határ.* — A román–ukrán országhatár, mely a települést nyugatról határolja. — ÉGy. — T5-E4.

**Hegyalja** 1918: *Hegyalja,* 1865: *Hegy allya.* — A település határának déli részen, a mai Kövespatak területétől a Hodosig terjedő földterület. Halmi és Dabolc területére is átnyúlik. Nagyobb része Halmi határához tartozik, ahol ezt a területet ma is így nevezik. A név 'a hegy alsó része, a hegy lába' értelmű *hegyalja* összetett földrajzi köznévből származik, és a területnek a Halmihegyhez tartozó szőlőhegy lábánál való fekvésére utal. Lásd Hegyalja (Dabolc, Halmi). — FKnT., Kat., T1.S.79.1777/6. — T10-D1D2.

**Hűvös-völgy** 2017: *Hüvös-vőügy.* — Szőlő és szántóföld a Gesztenyés szomszédságában. — ÉGy. — T5-F4.

**Iroda** 2017: *Iroda.* — Épület a Veres-gödör közelében. Korábban az állami gazdaság irodája

működött benne, innen kapta a nevét. — ÉGy. — T5-E4.

**Juhfarm** 2017: *Jufarm ~ Ferma.* — Juhfarm a határ déli részén a Köves-patak területén. A ***Ferma*** név a román *fermă* 'farm' szóból származik. — ÉGy. — T5-E5.

**Kápolna** 2017: *Kápolna.* — Egykori kápolna a Temető mellett. Már lebontották. — ÉGy.

**Kapu** 2017: *Kapu.* – Egykori vaskapu az Országút és a Telep út találkozásánál. Korábban ezen a kapun keresztül lehetett a települést megközelíteni. — ÉGy. — T5-F5.

**Kastély** 2017: *Kastéij | Simóunak volt kastéij. Már ojan, amijen, nem kel naty kastéijra gondolni, csak szeréiny épület volt, de kastéijnak neveszték. ... hát oda épitett a Néimet, nincs ot semmi belőüle.* — Simó Lajos földesúr egykori kastélya a település határának északi részén a Gesztenyés közelében. — ÉGy.

**Kerek-domb** 2017: *Kereg-domb, Kereg-dombra | Egy ijen kicsi kis parcella vólt. ... Bozóut, talám van gazdája.* — Szőlő a határ déli részén a Temető út mentén. Egy része már bebokrosodott. — ÉGy. — T5-E5F5.

**Kisasszony-tag** 2017: *Kisasszony-tag ~ Russzujéi ~ Péiterfi kisasszonyé | A Péterfijekéi, jaj, nagy urak vóutak nagyon, méltóuságosok vóutak. ...Péiterfi Irma és Ilus vólt. Péterfi Lajos vóut a tulajdonos. Nyárom vóutak itt, mer téilen Budapestem vóutak. Vót ojan utlevelek, amive még innen... Zárt kocsival mentek mindég, mer őrisztéik őket. | Most eszt megvette a Russzu, de sajnos mekhalt. Mos már a Russzujéi. Már uj gazdája van.* — Szántóföld és legelő a határ déli részén a Nagy-erdő közelében. A név előtagja a terület korábbi tulajdonosaira utal. Utótagja a *tag* 'a tagosított, művelés alatt levő határ egyben levő darabja' földrajzi köznév. ***Péterfy kisasszonyé*** formában is említik. A ***Ruszué*** elnevezés a későbbi tulajdonos családnevére utal. — ÉGy., FKnT. — T5-E5.

**Kis-Csucskó** lásd **Csucskó**

**Kispál-parcella** lásd **Kispál szőlője**

**Kispál szőlője** 2017: *Kispál szőülőüje ~ Kispál-parcella.* — Szőlő a Bádogos ház közelében. Nevét tulajdonosáról, Kispál Jánosról kapta. ***Kispál-parcella*** néven is említik. E név utótagja a *parcella* 'nagyobb felosztott földterület kisebb



Kispál szőlője Fotó: Hankusz Éva

megművelt darabja' földrajzi köznév. — ÉGy., FKnT. — T5-F4.

**Köves-mál alja** 1865: *Köves mál allya.* — A település nyugati határszélén fekvő egykori földterület. A név a *Köves-mál* helynév és az *alja* 'mélyebben fekvő terület, különösen hegyalj, völgy' földrajzi köznév összetételéből alakult. Az előtagban szereplő *mál* földrajzi köznév 'domboldal, melyen szőlő, gyümölcs van' értelmű. — FKnT., Kat. — T5-E4.

**Kövespatak** 2017: *Kövespatak, Kövespatagba ~ Belgájéi ~ Belga | A Kövespatak most a Belgájéi ot lent. | Ot lent, egész a Határig a Kövespatak. Bisztos azér, mer ojan köves, ot fojik a viz az egész hegyről, ami összegyül. Ot fojik le. | Kavicsos nagyon. | Szántóu, legelőü, a Belgájé ottan.* 1935–1936: *Kövespatak,* hegynév, 1658: *Köves patakban* rét. — Szántóföld és legelő a határ déli részén a Halmi határához tartozó Nagy-erdő mellett. Ezen a területen áll a Juhfarm. A név egy elsődleges pataknévből alakult, melyet Pesty Frigyes a szomszédos Tamásváralja helynevei között említ. A ***Belga*** és ***Belgáé*** nevek a terület jelenlegi tulajdonosának ragadványnevére utalnak. Lásd Kövespatak (Tamásváralja). — ÉGy., Szabó 1937: 369, SzamSz. — T5-E5.

**Lázár Ferié** 2017: *Lázár Ferijéi ~ Nyiri Sanyijéi, Nyiri Sanyijéiba | Lázár Feri izs zsidóu ember vóut. Lázár Ferijéi vóut és elatta Nyiri Sanyinak. | Onnam már, a Nyiri Sanyijéi utám már jön a városi hegy* [ti. a tamásváraljai hegy]. — Szőlő a határ keleti részén. Korábbi tulajdonosáról kapta a nevét. ***Nyiri Sanyié*** néven is említik. Ez az elnevezés szintén tulajdonosára utal. — ÉGy. — T5-F4.

**Leményié** 2017: *Leméinyijéi, Leméinyijéibe | Ott, ahun a naty fenyőüfa, nem fenyőü, májusfa*



Medvés Fotó: Hankusz Éva

*van.* | *A még anyukának a gyerekkora óuta megvan az a* [ti. májusfa], *mi májfának mongyuk, májusi fa.* — Szőlőföld a határ északi részén az Iroda közelében. Nevét egykori tulajdonosáról kapta. — ÉGy. — T5-E4F4.

**Medvés** 2017: *Medvéis* | *Egy naty földbirtokos vóut a tulajdonos, Simóu Lajos, de kezdettű fogva nem ű vóut, majd lett.* — Szántóföld és kaszáló a határ délkeleti részén. A név személynévi eredetű lehet. A *Medvés* családnevet megtaláljuk a szomszédos Halmi történeti családnévanyagában. — ÉGy., Szabó 1937: 365, 367, 368. — T5-F5.

**Nádasié** 2017: *Nádasiéi, Nádasiéiba* | *Nádasi egy zsidóu bankár vóut Halmiba. Ēdeportálták, nem jöt haza soha.* | *Vam benne öt hektár szőüllőü. Fodóu nevezetűjé, csak Mike hasznájja, dóugozza.* — Szőlőföld a határ nyugati részén az országhatár mentén. Nevét egykori tulajdonosáról kapta. — ÉGy. — T5-E4.

**Nagy Dezsőné völgye** 2017: *Nagy Dezsőünéi vőüggye, Nagy Dezsőünéi vőüggyéhez* | *A Nagy Dezsőnéi, azéi vóut a Ziroda. És az a vőügy… Ahogy lemegy a Barázsnak.* — Erdővel borított völgy a Barázs mellett az Irodától délre. Nevét egykori tulajdonosáról kapta. — ÉGy. — T5-E4.

**Német** 2017: *Néimet* | *Ott lakik a Néimet.* — Szőlőföld a határ északi részén a Gesztenyés közelében. Lakóház is áll a területen. Nevét német nemzetiségű tulajdonosáról kapta. — ÉGy. — T5-F4.

**Nyiri Sanyié** lásd **Lázár Ferié**

**Országút** 2017: *Országut.* — A település déli határában futó, Tamásváralját és Halmit összekötő út. — ÉGy. — T5-F5.

**Pálfi doktoré** 2017: *Pálfi doktoréi.* — Szőlőföld a határ északi részén a Bogotainé forrása mellett. Nevét tulajdonosáról kapta. — ÉGy. — T5-F4.

**Papó forrása** 2017: *Papóu fórássa* | *Egy naty fa alóul kijön…, ot mindig vam viz. Elek István nevü örek papóunak volt ot fölgye.* | *Abba állandóuam vam viz. Régen a bábonyijak onnan hoszták a vizet.* — Forrás a határ északnyugati részén az Apaié közelében. A név a forrás körüli terület tulajdonosának ragadványnevére utal. — ÉGy. — T5-E4.

**Péterfy kisasszonyé** lásd **Kisasszony-tag**

**Pofóké** 2017: *Pofóukéi, Pofóukéiba ~ Pufóukéi.* — Szőlő a Medvés közelében. Egykori tulajdonosáról, Pofók Jánosról kapta a nevét. — ÉGy. — T5-F5.

**Römernéé** 2017: *Römernéijéi, Römernéijéibe.* — Bokros terület a határ keleti részén a Tótok forrása közelében. Nevét egykori tulajdonosáról kapta. — ÉGy. — T5-F4.

**Ruszué** lásd **Kisasszony-tag**

**Salaké** 2017: *Salakéi, Salakéiba* | *Asztán jön Salakéi, az erdőü. Az erdéisz uréi. Domahidán is vóut nagy birtoka.* — Bokros terület a határ északkeleti részén a Felső-hegy területén. Nevét egykori tulajdonosáról kapta. — ÉGy. — T5-F4.

**Sárga ház** 2017: *Sárga ház.* — Egykori lakóház a határ keleti részén a Salaké területén. Salak tulajdonában volt. Az épületet lebontották, mindössze a pincéje található meg a bebokrosodott területen. Homlokzata színéről kapta a nevét. — ÉGy. — T5-F4.

**Simó forrása** 2017: *Simóu fórása.* — Forrás a Pofóké közelében. Simó Lajos földesúrról kapta a nevét. — ÉGy. — T5-F4.



Pofóké Fotó: Hankusz Éva



Szellem kanyar Fotó: Hankusz Éva

**Simóné forrása** 2017: *Simóunéi fórássa ~ Albinka fórássa | Még meg is van a forrás.* — Forrás a határ északnyugati részén a Darvaié szomszédságában. A forrás és a környező terület is a Simó család tulajdonában volt. Simó Lajos egykori földbirtokos feleségéről, Albinkáról kapta a nevét. Erre utal az ***Albinka forrása*** névváltozata is. — ÉGy. — T5-E4.

**Szabó Sándorné szekérútja** lásd **Szabó Sándor völgye**

**Szabó Sándor völgye** 2017: *Szabóu Sándor völgye ~ Szabóu Sándornéi szekeruttya | Szeker ut, de gödres vóut. ... Asz kimegyen egész, a Hosszu-hát alá megyen.* — Földút a szomszédos Tamásváraljához tartozó Hosszú-hát lábánál. Nevét a terület egykori tulajdonosáról kapta. ***Szabó Sándorné szekérútja*** néven is említik. E név előtagja szintén a tulajdonosra utal. — ÉGy. — T5-F4.

**Szegedié** 2017: *Szegedijéi, Szegedijéibe ~ Csertezánéi, Csertezánéiba | Szegedi birta, Szegedi nevezetü, Halmiba valóu.* — Szőlőföld a Barázs közelében. A *Szegedié* név a korábbi, a ***Csertezáné*** pedig a jelenlegi tulajdonos családnevére utal. — ÉGy. — T5-E4.

**Szellem kanyar** 2017: *Szellem kanyar | Hát a bátyám elneveszte Szellem kanyarnak, és az ugy is maratt. Hát azért, mert a bátyám fen lakott a Verbőüci Józsival. És jöt Tamásvárajjárú a tesvére, Verbőüci Sanyi. És hogy az ne zavarja őket, ő monta, hogy ebbe a Szellem kanyarba mijen naty szellemeket látot felszálni. Szójil igy elijesztette a két tesvért, hogy ne zavarja őket.* — Útkanyarulat a Simó forrása közelében. — ÉGy. — T5-F4.

**Szőlőhegy** lásd **Halmihegy**

**Tarré** lásd **Vizler**

**Telep út** 2017: *Telep ut | Itten régen nem volt ut, mert ez it mind a mi területünk volt, és régen csag gyalogut volt. ... Volt törvényes szekerut, amin jártak. A gyalogut meg mindenki mehetett.* — A Halmit és Tamásváralját összekötő országútról északi irányba nyíló, Halmihegyre vezető út. A *telep* előtag 'kisebb település, településrész' értelmű földrajzi köznév. — ÉGy., FKnT. — T5-F5.

**Temető** 2017: *Temetőü, Temetőüre.* — Temető a Kerek-domb szomszédságában. Vö. Temető út. — ÉGy. — T5-E5.

**Temető út** 2017: *Temetőü ut.* — A Temetőhöz vezető út. — ÉGy. — T5-E4F5.

**Tótok forrása** 2017: *Tóutok forrása.* — Forrás a Halmi-sorban. A név a forrás körüli szőlőt és bokros területet is jelöli. Nevét tulajdonosairól kapta. — ÉGy. — T5-F4.

**Transzformátor** 2017: *Transzformátor.* — A Szellem kanyar mellett található építmény. — ÉGy. — T5-F4.

**Vagrin szőlője** 2017: *Vagrin szőülőüje.* — Korábban szőlő volt, ma bokros terület a határ északnyugati részén. Nevét tulajdonosáról, Vagrin Jánosról kapta. — ÉGy. — T5-E4.

**Vasadi-ház** lásd **Bádogos ház**

**Veres-gödör** 2017: *Verezs-gödör, Verezs-gödörre | Az a gesztenyéis a Verezs-gödör. | Ot van egy naty gesztenyéis a Verezs-gödör tetejin. | Anynyira nagyon agyagos, piros agyagos. ... egy jóu nagy völgy.* — A Gesztenyésben húzódó

völgy. Vörös, agyagos földjéről kapta a nevét. — ÉGy. — T5-F4.

**Virág-hegy** 2017: *Virák-hegy, Virák-hegyre | Azéi neveszték el Virák-hegynek, mer rengeteg virág vóut ott a zuraknak: doktor Dobosi, ügyvéid Leméinyi.* 1864: *Virághegy.* — Szőlő a határ északi részén a Felső-hegy mellett. A névadás indítékát nem ismerjük, a mai névmagyarázatot megkérdőjelezi az a körülmény, hogy már a 19. század közepén is ez volt a neve. — ÉGy., Pesty 1864/57: 440a. — T5-E4.

**Vizler** 2017: *Vizler, Vizlerbe ~ Taréi | Vizler, most a Taréi. Sárközre valóu. Egy naty kereskedőü. Jelenleg a Taréi.* — Szőlő a határ északi részén a tamásváraljai Hosszú-hát lábánál. Nevét a terület korábbi tulajdonosáról kapta. Jelenleg Tarr László birtokában van, erre utal a ***Tarré*** névváltozat. — ÉGy. — T5-F4.



KISBÁBONY
**Fotó: Szmutku György**

Kocán Béla
Szilágyi-Varga Zsuzsa

# Kisbábony helynevei




## Történeti háttér

A település a Szatmári-síkságon, a Túr jobb partján, Szatmár megye északkeleti részén Halmitól délkeletre, Túrterebestől pedig északra helyezkedik el. Első említése 1261-ből való, amikor a Káta nembeli Rafael fia Gábor, valamint testvére, Tamás fia Rafael között történt osztozkodás során először említették név szerint, amely ekkor a testvérek közös birtoka maradt. Már a 13. század elején is a nemzetség ugocsa-bereg-szatmári ágának birtokában lehetett, mivel az 1216-os, Mikola határjárásáról szóló oklevél tanúsága szerint Rafael comes már a Túr mentén birtokos volt. Bábony határát egy 1319-es oklevél rögzíti, amely szerint akkor északon Nagyszász (a későbbi Szászfalu) és Feketeardó, keleten pedig a Máramaros megyei Visk határolta. Az ugocsai Avas-hegység nagy része ekkor még Bábonyhoz tartozott. A 13. század második felében az említett Gábor fia Tamás mester a hegység nyugati oldalán építtette fel a róla elnevezett várat, amelyet eleinte „bábonyinak" is neveztek. A vár alatt alakult ki a későbbi Tamásváralja nevű település. Ugyanez a Tamás az ugocsai birtokokat, amelyek központja Bábony volt, adományok révén is gyarapította. Birtokosok a Surányi, Matusnay, Misser, Komjáthy, Pogány, Újhelyi, Tholnai, Klobosiczky, Rátonyi, Kerekes, Belényesi, gr. Haller (16. sz.) családok. A település határa gazdag rónaság.

A település református temploma 1875-ben épült barokk stílusban, mennyezetét 138 festett fakazetta díszíti.

A település a történeti Ugocsa megyéhez tartozott. Az 1913-as helységnévtár szerint 108 házzal és 2481 kh területtel rendelkezett, és Ugocsa vármegye Tiszántúli járásához tartozott. 1920-tól Romániában előbb Szatmár megye, később 1950-től Nagybánya (Máramaros) tartomány, 1968-tól pedig Szatmár megye részét képezte. Jelenleg Halmi községhez tartozik.

Kisbábony népessége a 19. század vége óta nem változott számottevően: 1880-ban 490 fő, 1920-ban 560 fő, 1992-ben 445 fő, 2011-ben 417 fő lakosa volt. A nemzetiségi összetétel a mindvégig magyarság határozott többségét mutatja, 2011-ben 70% volt. Emellett jelentős a cigány népesség is, amely mintegy 30%-os arányban van jelen.

**Irodalom:**

*A Magyar Szent Korona Országainak Helységnévtára.* Magyar Kir. Központi Statisztikai Hivatal, Budapest, 1913.

Fényes Elek, *Magyarország geographiai szótára, mellyben minden város, falu és puszta, betűrendben körülményesen leiratik 1–4.* Pest, 1851.

Szabó István, *Ugocsa megye. Magyarság és nemzetiség.* Tanulmányok a magyar népiségtörténet keretéből. I/1. Magyar Tudományos Akadémia, Budapest, 1937.

Vályi András, *Magyar országnak leírása 1–3.* Buda, 1796–1799. Hasonmás kiadás. Somorja, 2003.

Varga E. Árpád, *Erdély etnikai és felekezeti statisztikái a népszámlálási adatok alapján 1852–2011.* URL: https://nepszamlalas.adatbank.ro/

Szendrei Ákos

## Élőnyelvi adatok

Élőnyelvi gyűjtést végzett Szilágyi-Varga Zsuzsa 2015-ben és 2025-ben. Adatközlők voltak: Angi Tibor (42 éves), Apai István (33), Apainé Varga Etelka (42), Apai Zsigmond Csaba (47), Balázs György (43), Balázsné Dani Elvira Enikő (40), Balázsné Varga Edit (63), Balázsné Varga Ilona (63), Balázsné Varga Judit (38), Balázs Zoltán (71), Balázs Zoltán Károly (62), Barát János (57), Barátné Vászka Ilona (77), Czellár József (53), Czellárné Apai Jolán (48), Czellárné Maksai Erzsébet (79), Daniné Apai Elvira (71), Elek József (70), Elekné Czellár Ida (70), Fedorné Konrád Ildikó (52), Lukácsné Elek Róza (95), Maksai Ilona (76), Maksainé Éles Berta (76), Mondóka János (81), Polgár Juliánna (81), id. Polgár Menyhért (88), Szabó István (45), Szabóné Fülöp Katalin (68), Varga Árpád (80), Varga István (47), Varga János (40), Varga Károly (68), Vargáné Balázs Katalin (63), Vitlinger István József (42).

## Helynévtár

**Kisbábony** 2025: *Bábony, Bábonyon, bábonyi,* 2015: *Kisbábony, Bábony | Jáhorinak, aki vóut a cseléggyei, adott egy-egy párcellát, ahova építettek egy kis házat. És akkor úgy telepedett meg Bábony. [...] a kondásnak vóut az elsőü, a vezetékneve, Bábonyi János. És arrul maratt ez a név. | Vóut egy bárou, ű használta eszt a hejséget, még akkor nem vóut ólak. Vóut egy kondás, asztat hítták Bábonynak. Róla neveszték Bábonyt.* 2003: *Kisbábony,* 1944: *Kisbábony,* 1942: *Kisbábony,* 1941: *Kisbábony,* 1937: *Kisbábony,* 1935–1936: *Kisbábony, Bábony,* 1933: *Kisbábony,* 1931: *Kisbábony,* 1926: *Kisbábony,* 1921: *Kisbábony,* 1918: *Kisbábony,* 1918: *Bábony,* 1915: *Bábony,* 1913: *Kisbábony,* 1910: *Kisbábony,* 1907: *Bábony,* 1905: *Bábony,* 1902: *Bábony,* 1898: *Bábony,* 1895: *Bábony,* 1889: *Bábony,* 1884: *Bábony,* 1877: *Bábony,* 1873: *Bábony,* 1870: *Bábony,* 1864: *Bábony | lakossai magyarok, és reformátúsok.* 1860: *Babóny,* 1851: *Bábony,* 1846: *Bábony,* 1840: *Bábony,* 1839: *Bábony | róna termékeny határral.* 1832: *Babony,* 1828: *Bábony,* 1808: *Bábony,* 1806: *Bábony,* 1802–1811: *Bábony,* 1796: *Bábony | Ámbár szántó földgyei megkivánnyák a' trágyáztatást, mellyeknek nagyobb részét, és réttyeit is Tur vize szokta elönteni, 's néha Eger vize is károkat tesz; de mivel szántó földgyei gazdagon teremnek, ha trágyáztatnak.* 1787: *Bábon,* 1786: *Babony,* 1784: *Babony* 1773: *Bábony,* 1756: *Babony,* 1725: *Bábony,* 1715: *Babony,* 1696: *Babonya,* 1694: *Babonya,* 1675: *Bábony,* 1635: *Baboni,* 1620: *Babony,* 1608: *Babony,* 1602: *Babon,* 1598: *Babonj,* 1564: *Babonÿ,* 1550: *Babon,* 1526: *Babon,* 1500: *Babon,* 1492: *Babony,* 1488: *Babon,* 1479: *Babon,* 1471: *Babon,* 1446/1483: *Babon,* 1429: *Babon,* 1423: *Babun,* 1385: *Babon,* 1349: *Babun,* 1347: *Babun,* 1323: *Babun, Keethbabun,* 1319/15. sz.: *Babon,* 1319: *Babon,* 1319: *Babun,* 1284: *Babun,* 1261/1350: *Babun.* — Település a romániai Szatmár megye északkeleti részén, az ukrán–román határ közelében. Szomszédos települései északon Halmi és Tamásváralja, nyugaton Halmi, keleten Turc, délen Túrterebes. Közigazgatásilag Halmi községhez tartozik. Román neve *Băbești.* Egy 1319. évi határjárás szerint a település eredetileg jóval nagyobb területet, az Avas hegység déli területét is felölelte. A *Bábony* településnév eredete bizonytalan. Kiss Lajos puszta személynévből magyar névadással magyarázza a településnév keletkezését. Az alapjául szolgáló személynévnek egyetlen adatát ismerjük az Árpád-korból (1211: *Babun*). Kniezsa István szerint a településnév lehet egy szláv *Babin* helynév átvétele is (a szl. *Babin,* amely birtokos képzés a *baba* 'öregasszony' szóból), de felveti a magyar személynévi névadás lehetőségét is. Ezzel szemben elképzelhető, hogy a település neve hegynévre vezethető vissza, ugyanis a 14. század elejétől a szomszédos Batarcs, Turc, Túrterebes határában *Bábony* nevű hegy adatolható. A hegynevek körében előforduló személynév > hegynév átvitelen keresztül a *Bábony* 'hegy' > *Bábony* 'település' változásra gondolhatunk. A 14. század elején szereplő ***Kétbábony*** névforma vélhetően a település osztódására utalhat, azonban más Bábonyról nincs tudomásunk a vizsgált területen. A 17. század második felében ***Bábonya*** alakban is megtaláljuk, amely a Bábony településnév ruszin nőnemű végződéssel ellátott formája, és valószínűleg szláv névhasználatról árulkodik. 1904-től a település hivatalos neve ***Kisbábony,***

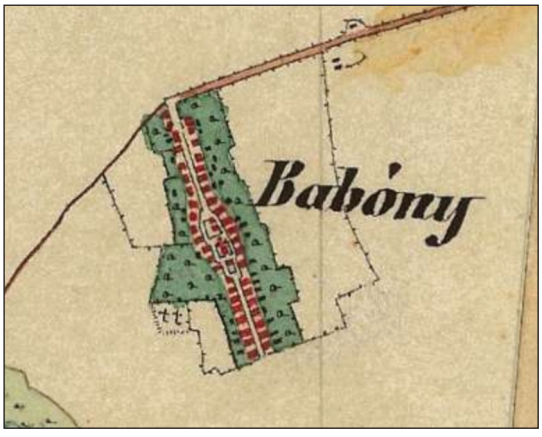

Kisbábony egy 19. század közepi térképen (MKFT.)

amelynek jelzői előtagját a többi *Bábony* nevű településtől való megkülönböztetés szándéka magyarázza. Vö. Bábony-erdő, Bábonyi forduló, Bábonyi-major, Bábonyi-rét, Bábonyi utca, Kisbábonyi út, Kisbábonyi-újtelep. — AOklt. 5: 181, 7: 101, 303, ÁSz. 79, ComMarmUg. 164, Cs. 1: 431, Dávid 2001: 504, DL. 13959, 38436, 70990, 82725, 96287, DocVal. 320, ÉGy., EH., EKFT., E 156/6: 77c, E 156/47: 19, E 156/87: 46, E 156/89: 55, E 156/149: 42, E 158/63: 635, E 158/64: 1244, 1347, Fényes 1840/4: 419, Fényes 1851, FNESz., F. 9/1: 755, Gönczy, Görög, HKFT., Hnt., Károlyi 2: 531, 532, 3: 7, Kniezsa 1944/1: 169, 277, Kocán 2022: 45–47, Kogutowicz, Korabinszky 1786: 22, LexLoc. 283, Lipszky, Map., Lipszky, Rep., MaKF., Mező 1999: 33, MKFT., Notitiae 418, Perényi 27, 283, Pesty 1864/57: 422a, 423b, 432a, 433b, 438b, Reszegi 2011: 138–140, 165, Szabó 1937: 280–281, SzamSz., Szilágyi-Varga 2015: 157, Szirmay 1805: 158, 159, 160, T1.S.11.303/1, T1.S.11.303/2, T1.S.11.1674/1, T1.S.11.1699, T1.S.12.XIII.104, T1.S.74.18/38, T1.S.79.1777/7, T1.S.80.XVIII.54, T16.T.151, T16.T.541, T22.B.IX.a.1008, T22.B.IX.a.2268, T22.B.IX.a.2269, T22.B.XV.c.500/2, T23.T.365, Vályi 1: 79, Z. 1: 11, 55–56, 84, 163–164, 248, 4: 299, 302, 303.

**Ájas-hegy** 1319: *Ayasheg.* — Egykori kiemelkedés a település határában. Szabó István az előtagot az *ajas ~ ájos* 'fecskefark alakú' szóval hozza összefüggésbe. A név előtagja azonban a régi magyar *áj* 'keskeny völgy, szakadék; kisebb völgy, hegyoldalban levő nagyobb, teknőszerű bevágódás' jelentésű főnév *-s* melléknévképzős származéka, amely bizonyára a hegy alakjára utal. — AOklt. 5: 181, FKnT., Kocán 2022: 26, Perényi 28, Szabó 1937: 283, TESz. *aj*[1], Z. 1: 164.

**Akácos** 2025: *Ákácos ~ Akácos,* 2015: *Akácos.* — Akácfasor a település délnyugati részén, elválasztja a Görjöst és a Terebesi-határt. — ÉGy., Szilágyi-Varga 2015: 158. — T10-B5.

**Akasztottember** 2025: *Akasztottember,* 2015: *Akasztottember | Akasztottembernek monták, mer ott volt régen egy ojan erdős hej, és akkor ottan felakasztotta egy szolga magát a fára, mer, na, nagyon parancsoltak nekijek. A Cselősznek azér monták, hogy Akasztottember, de a kollektív időbe már Cselősz volt. | Az itt volt a Benés-lázon […] Se a halmi határba nem szabad vóut megcsinálni, se a bábonyi határba, s akkor bevitték pont a mezsgyébe, ahol volt a határ Halminak meg Bábonynak, s ott csináltak egy bitóufát, s akkor ott felakasztottak egy embert.* — Szántóföld a település északnyugati határszélén, Halmi és a Benés-láz szomszédságában. A Cselősz része. Kevésbé ismert és ritkán használt név. Eredetére vonatkozóan nincsenek biztos ismereteink, vélhetően a hellyel kapcsolatos esemény volt a névadás indítéka. — ÉGy., Szilágyi-Varga 2015: 158–159. — T10-B4.

**Alsó-Csikászó** 2025: *Āsóu-Csikászóu,* 2015: *Alsóu-Csikászóu, Alsóu-Csikászóul | A cigányoktul oda befele úgy montuk, hogy az Alsóu-Csikászóu. Akkor ott vóut egy Kerek-Csikászóu, annak a felüljét úgy montuk, hogy Felsőü-Csikászóu, csak asztat is keresztülvágta a kanális.* — Szántóföld a település északi határában, a Fogás szomszédságában. A Csikászó déli része. Az *alsó* előtag arra utal, hogy a szántóföldnek ez a darabja közelebb van a Turci úthoz, mint a másik része. Vö. Felső-Csikászó. — ÉGy., Szilágyi-Varga 2015: 159. — T10-C4.

**Alsó-Deszkás-láz** 2025: *Āsóu-Deszkás-láz,* 2015: *Alsóu-Deszkás-láz.* — Szántóföld a település külterületének északi határában. A Deszkás-láz része. Az *alsó* előtag arra utal, hogy a szántóföldnek ez a darabja közelebb van a Turci úthoz, mint a másik része. Vö. Felső-Deszkás-láz. — ÉGy., Szilágyi-Varga 2015: 159.

**Alsó-Fogás** lásd **Külső-Fogás**

**Alsó-folyamat** 1751: *Alsofolyamath,* 1479: *Alsofolyamath.* — Egykori hely a település

határában. A név utótagja a *folyamat* 'folyó, víz, széles és mély folyóvíz' jelentésű földrajzi köznév. Valamely folyóvíz alsó szakaszára vonatkozhatott. — DL. 70990, Kocán 2022: 31, OklSz., Perényi 284, Szabó 1937: 285.

**Alsó-Görjös** 2025: *Āsóu-Görjös,* 2015: *Alsóu-Görjös.* — Szántóföld a település délnyugati határában, a Kisbábonyi út szomszédságában. A Görjös északi része. Az *alsó* előtag arra utal, hogy a szántóföldnek ez a darabja közelebb van a Kisbábonyi úthoz, mint a másik része. Vö. Felső-Görjös. — ÉGy., Szilágyi-Varga 2015: 159. — T10-B5.

**Alsó-Hosszú-láz** 2025: *Āsóu-Hosszu-láz,* 2015: *Alsóu-Hosszú-láz.* — Szántóföld a telelpülés északi határában, a Kis-láz és a Csikászó szomszédságában. A Hosszú-láz déli része. Az *alsó* előtag arra utal, hogy a szántóföldnek ez a darabja közelebb van a Turci úthoz, mint a másik része. Vö. Felső-Hosszú-láz. — ÉGy., Szilágyi-Varga 2015: 159. — T10-C3.

**Alsó-Igényelt** 2025: *Āsóu-Igéinyelt ~ Āsóu-Igéinyel ~ Külsőü-Igéinyelt,* 2015: *Alsóu-Igénelt, Külsőü-Igényelt.* — Szántóföld a település északkeleti határában, a Turci út mellett. Az Igényelt déli része. ***Külső-Igényelt***-ként is említik. Az *alsó* és a *külső* előtagok arra utalnak, hogy a szántóföldnek ez a darabja közelebb van a Turci úthoz, mint a másik része. Vö. Felső-Igényelt. — ÉGy., Szilágyi-Varga 2015: 159. — T10-D4.

**Alsó-kút** 2025: *Alsóu-kut,* 2015: *Alsóu-kút, Alsóu-kut | A nyóucvanhektáros Nagy-legelőübe vóut az Alsóu-kút. Vóut ott három kút. Arra vóut a legalsóu kút, arra vóut az ökörguja, az ökörlegelőün. Közepen vóut egy betonos kút, ott ivott a nevendékjószág […] a Csere-kút meg a tehéneknek vóut a legelőjibe. Úgyhogy minden jószágnak külön vóut a kút.* — Kút a település keleti részén, a Nagy-legelőn, Turc község határához közel. Vö. Felső-kút, Középső-kút. — ÉGy., Szilágyi-Varga 2015: 159.



Alsó-Igényelt Fotó: Hankusz Éva

**Általános iskola** lásd **Óvoda**

**Andor-láz** lásd **Cigány-láz**

**Bábony** lásd **Kisbábony**

**Bábonya** lásd **Kisbábony**

**Bábony-Éger** lásd **Éger**

**Bábony-erdő** lásd **Erdő-Hódos**

**Bábonyi forduló** lásd **Forduló**

**Bábonyi-major** lásd **Major**

**Bábonyi-rét** 1941: *Bábonyi rét,* 1931: *Bábonyi rét,* 1931: *Bábonyi-rét,* 1909: *Bábonyi-rét,* 1894: *Bábonyi-rét,* 1884: *Bábonyi rét.* — Nagy kiterjedésű földterület a település északkeleti határszélén, a Hódos patak bal partján. — HKFT., MaKF., SzMHn. 1: 346, T16.T.541. — T10-D3.

**Bábonyi út** lásd **Kisbábonyi út**

**Bábonyi utca** lásd **Falu**

**Balasztier** lásd **Kavicsos 1.**

**Balasztiéra** lásd **Kavicsos 1.**

**Báró** lásd **Báró-ház**

**Báró-ház** 2025: *Báróu-ház,* 2015: *Báróu-ház, Báróu | Csúfságból monták, hogy báró, mer az illető úgy viselkedett, mint valami báró, az mindent kikövetelt magának […] Jóumódú vóut, nem ojan nagygazda vóut, de, na, jóumódú vóut.* — Lakóház a Fő utca Óvoda felőli oldalán, a Túlsóvégen. A *Báró* a ház egykori lakóinak ragadványneve volt. ***Báró*** formában is említik. — ÉGy., Szilágyi-Varga 2015: 160. — T29-G2.

**Barta** 2025: *Barta ~ Barta-láz,* 2015: *Barta | Asztat itt monták, ahogy kimegyünk a Faluvégen. Van a Kiráj út, és akkor ott van egy lapos, asztat monták Bartának.* 2008: *Bàrta,* 1864: *Bartó.* — Szántóföld a település északi határában, a Királyút, a Mogyoró-szeg és a Deszkás-láz szomszédságában. Egykori tulajdonosáról kapta a nevét. Az 1865-ös kataszteri térkép tanúsága szerint az érintett terület Barta Andrásé volt. ***Barta-láz*** néven is említik. E név utótagja a *láz* 'irtás' földrajzi köznév. — ÉGy., FKnT., Pesty 1864/57: 438b, Szilágyi-Varga 2015: 160, SzMHn. 1: 346, T1.S.79.1778/3. — T10-C4.

**Barta-láz** lásd **Barta**

**Belső-Benés-láz** 2025: *Bēsőü-Benés-láz,* 2015: *Belső-Benés-láz | Először monták, hogy Be-*

*nés-láz. S utánnalevőnek monták, hogy Külsőü, s akkor vóut utána megint árok, ami elválasztotta, annak monták, hogy Belsőü. | Két ojan kissebb láb főüd. Belsőü is, külsőü is. Az úgy vóut régen is.* — Szántóföld a település északnyugati határában, a Méhes-láz és a Nádas szomszédságában. A Benés-láz keleti, a faluhoz közelebb eső része. A név előtagja arra utal, hogy a szántóföldnek ez a darabja messzebb van a Cselősz lejáratoktól, mint a másik része. Vö. Külső-Benés-láz. — ÉGy., Szilágyi-Varga 2015: 160. — T10-B4.

**Belső-Brime** 2025: *Bēsőü-Brime,* 2015: *Belső-Brime.* — Szántóföld a település keleti határában, a Nagy-legelőn. A Brime déli része. A név előtagja arra utal, hogy a szántóföldnek ez a része messzebb van a Turci úttól, mint a másik része. Vö. Külső-Brime. — ÉGy., Szilágyi-Varga 2015: 160. — T11-E4.

**Belső-Fogás** 2025: *Bēsőü-Fogás ~ Fēsőü-Fogás,* 2015: *Belső-Fogás, Felsőü-Fogás.* — Szántóföld a Csikászó szomszédságában, a Fogás északi része. ***Felső-Fogás*** néven is említik. A nevek előtagjai arra utalnak, hogy a szántóföldnek ez a darabja távolabb esik a belterülettől. Vö. Külső-Fogás. — ÉGy., Szilágyi-Varga 2015: 160. — T10-C4.

**Belső-Igényelt** lásd **Felső-Igényelt**

**Belső-Varga-láz** 2025: *Bēsőü-Varga-láz,* 2015: *Belsőü-Varga-láz | A Külsőü-Varga-láz, az kaszállóu volt, a Belsőü-Varga-láz meg szántóu. De hát most mán a kettőü egybe van.* 1895: *Belső-Varga-láz.* — Szántóföld a település déli-délkeleti határszélén, a Varga-láz egyik része. Ma már egyetlen darabnak tekintik az egész földet, az egykori felosztása csupán az idősebbek emlékezetében él. Az előtag talán arra utal, hogy a szántóföldnek ez a darabja közelebb esik a belterülethez. Vö. Külső-Varga-láz. — ÉGy., Szilágyi-Varga 2015: 160, SzMHn. 1: 346.

**Benés-láz** 2025: *Benéis-láz | A Benés-lázon nekünk is negyven, negyvenégy árik* [van]. 2015: *Benés-láz | Ahogy lemegyünk a Surányi uttyánál, jobbra térünk így Bábony fele, az az elsőü szántóuföld Benés-láz, akkor van egy árok, akkor van a második Benés-láz, és annak a végiben van a kaszállóu Benés-láz. Úgyhogy három van. […] A Külsőü-Benés-láz az első sor.* 1935–1936: *Benésláz,* 1864: *Benes Láz, Benéz-láz | bizonyos Bene nevű erdő őr – által laktanyájábul maradt elnevezése.* 1865: *Benécz Láz.* — Szántóföld a település nyugati határában, az Akasztottember és a Méhes-láz szomszédságában. Két része a Külső- és a Belső-Benés-láz. A falu idősebb lakosai szerint ehhez a területhez tartozott az egykori Bertiné tagja is. A *Benés* előtag eredetére vonatkozóan nincsenek biztos ismereteink, talán személynévi eredetű; vö. *Benes, Bénes* családnév. Az utótag a *láz* 'irtás' földrajzi köznév. — ÉGy., FKnT., Pesty 1864/57: 432b, 438b, SzamSz., Szilágyi-Varga 2015: 160–161, T1.S.79.1778/3, ÚCsnT. — T10-B4.

**Berti Károly-tag** lásd **Bertiné tagja**

**Bertiné tagja** 2025: *Bertinéi tagja,* 2015: *Bertiné tagja, Berti Károly-tag, Berti-tag, Berti tagja | A Külsőü-Benés-láz a Bertiné tagja vóut. Az az egész főüd, ami vóut, az mind az övék vóut […]. Az Alsóu-Benés-láz, az a népé vóut.* — Egykori tag a település északnyugati határában, a jelenlegi Benés-lázon. Nevét tulajdonosáról kapta. A név utótagja a *tag* 'tagosított, művelés alatt levő határ egyben levő darabja; nagybirtok; határrész; tanya, uradalmi major' földrajzi köznév. ***Berti-tag(ja)*** és ***Berti Károly-tag*** néven is említik. — ÉGy., FKnT., Szilágyi-Varga 2015: 161. — T10-B4.

**Berti-tag** lásd **Bertiné tagja**

**Berti tagja** lásd **Bertiné tagja**

**Betonos-kút** lásd **Középső-kút**

**Bódé 1.** 2025: *Bóudéi ~ Buszmegállóu,* 2015: *Bóudé, Bodega, Buszmegálló.* — Fából épített iskolai buszmegálló a Fő utca elején, a Vegyesbolttal szemben. ***Buszmegálló*** *és* ***Bodega*** néven is említik. — ÉGy., Szilágyi-Varga 2015: 161. — T29-G1.

**Bódé 2.** 2025: *Bóudéi,* 2015: *Bóudé, Pompierház, Puskaszén, Vizipuskaszén | Ott van egy vízipuskaszén a falu közepin, abba van tán most is a régi vízipuska.* 2008: *Vizipuskaszèr.* — A régi tűzoltó-felszerelést tároló építmény a Fő utca közepén, a Temető lejárat szomszédságában. ***Vízipuskaszer, Vízipuskaszín*** és ***Puskaszín*** néven is említik. A ***Pompierház*** névváltozat előtagja a román *pompier* 'tűzoltó' jelentésű szóból származik. — Dicț., ÉGy., Szilágyi-Varga 2015: 161, SzMHn. 1: 345. — T29-G2.

**Bodega** lásd **Bódé 1.**

**Bolt** lásd **Vegyesbolt**



Brime Fotó: Hankusz Éva

**Brime** 2025: *Brime ~ Briméi, Briméibe,* 2015: *Brime, Brimé | Ez is itt a bábonyiaké vóut, s akkor végül eladogatták, mondom, nagyon fehér főüd vóut ez, ez csak a zabot szereti meg a máléjt. Egyebet nem nagyon szeret. Mikor esik az esőü, akkor locsog, mikor süt a nap, kopog. Ojan főüd. Nem jóu főüd. | Avval mi határos vóutunk a turciakkal. Legvégen. A legelőü ahogy vóut, akkor vóut a Brime, és akkor vóut a turciaknak vagy ötven méter szélesen. S akkor a bábonyiaknak vóut a Brimé három lábba. […] Egy láb kaszállóu. Utána vóut két láb szántóu.* — Szántóföld a település keleti szélén, a turci határhoz közel. Két része a Belső- és a Külső-Brime. Ma már kevés bábonyinak van ott földje. A név eredetére vonatkozóan nincsenek ismereteink. — ÉGy., Szilágyi-Varga 2015: 161. — T11-E4.

**Buszmegálló** lásd **Bódé 1.**

**Cigány-kert** 2025: *Cigány-kert ~ Epreskert | Az is fogázsbúl, a Vőügybű marat le.* 2015: *Cigány-kert, Epreskert | Ott, ahun a cigányok most beépítették. Az az Epreskert vóut. […] Az a Cigány-kert. Megvóut az régen. Kis legelőü vóut.* 2008: *Cigánykèrt, Cigáŋkèrt, Cigáŋkērt,* 1935–1936: *Cigáŋkērt.* — Szántóföld a település keleti határában, a Cigánysorhoz közel. A Szuszánhoz tartozik. Az ***Epreskert*** névformája kevésbé ismert. Ez utóbbi megnevezés bizonyára arra utal, hogy eperfákkal volt beültetve. — ÉGy., FKnT., SzamSz., Szilágyi-Varga 2015: 162, SzMHn. 1: 346. — T29-G1.

**Cigány-láz** 2025: *Cigán-láz,* 2015: *Cigány-láz, Andor-láz | Esztet a mérnök, teccik tudni, hogy írta rá a doszárra* [dossziéra] *Andor-láz, most má úgy híjják, az ű nevit hasznájja. […] Az ű nevéről keresztelte el.* 2008: *Cigányláz,* 1935–1936: *Cigáláz.* — Szántóföld és legelő a település délkeleti határában, a Varga-láz szomszédságában. A névadás pontos indítékát nem ismerjük: valószínűleg a Cigánysorral vagy az az ott lakó cigányokkal hozható kapcsolatba. Az ***Andor-láz*** névváltozat a szóbeli használatban nem él, kizárólag hivatalos iratokban jelenik meg. Mindkét megnevezés utótagja a *láz* 'irtás' földrajzi köznév. — ÉGy., FKnT., SzamSz., Szilágyi-Varga 2015: 162, SzMHn. 1: 346. — T10-D5.

**Cigánysor** 2025: *Cigánsor ~ Sor, Soronn,* 2015: *Cigánysor, Sor | Turci út, ott laknak a sok cigányok.* — Utcarész a belterület északkeleti részén, a Turci útnak a Mikró utolsó háza és a Pumpaház közötti szakasza. A név a *cigánysor* a 'település cigányok lakta része' földrajzi köznévből alakult. A bábonyiak többsége pejoratív értelmet tulajdonít a *cigány* szónak, s így sokan a *Cigánysor* helynevet is sértőnek találják. Ezért a beszédhelyzettől függően gyakran csak ***Sor***-ként emlegetik az érintett utcarészt. — ÉGy., FKnT., Szilágyi-Varga 2015: 162. — T29-H1.

**Cigány templom** lásd **Katolikus imaház**

**Comoga** 2025: *Comoga,* 2015: *Comoga, Comogára | A kert alatt van […] régen ojan lapos terület volt, és felszántották a kollektív időbe, és most legelőü. […] Oda mentünk mindig sikanyózni, mikor tél volt, ó, hát ojan sikanyók voltak, hogy kilométereket lehetett menni, most meg semmi sincs.* 2008: *Comoga,* 1935–1936: *Comoga,* 1895: *Czomoga,* 1751: *Czomoga.* — A legelő része a település keleti határában, a belterülethez közel. A név a *comoga ~ szomoga* 'lapályos, vizenyős kákatermő hely; csermely' jelentésű földrajzi köznévből keletkezett. Vö. Comoga árka, Comoga folyása. — ÉGy., FKnT., FNESz., Kocán 2022: 354, Szabó 1937: 284, SzamSz., Szilágyi-Varga 2015: 162, SzMHn. 1: 346. — T10-C4.

**Comoga árka** 2025: *Comoga árka,* 2015: *Comoga árka.* — Vízelvezető árok a település külterületének keleti részén, közvetlenül a Comoga mellett halad el. — ÉGy., Szilágyi-Varga 2015: 162. — T10-C4.

**Comoga folyása** 1864: *Getzí forás,* 1749: *Tatár Geczi Forás | a régi Csomoga folyását Tatár*

*Geczi Forás-nak nevezik, mivel egy Gércen lakó oláh a tatárjáráskor (1717) itt húzódott meg.* 1479: *Czomogafolyasa.* — Forrás és belőle induló vízfolyás a település határában, bizonyára a Comoga területén. ***Tatár Geci-forrás*** és ***Geci-forrás*** néven is említik. A *Tatár Geci-forrás* előtagja a *Tatár* családnév és a *Gergely* keresztnév *Geci* becéző változata. A közeli Kökényesd (1585: *Tatar,* 1775: *Tatár*) és Nagygérce (1638: *Tatár*) dézsmajegyzékeiben is szerepel a *Tatár* jobbágynév. A nevek utótagja a *forrás* 'a földből természetes úton előtörő víz' földrajzi köznév. — DL. 70990, Perényi 283, Pesty 1864/57: 414a, Szabó 1937: 284, 404, 406, 418, TESz.

**Cseke-rekettye** lásd **Cseke rekettyéje**

**Cseke rekettyéje** 1319/1532: *Chekerekettye,* 1319/16. sz. eleje: *Chekerekethyeye,* 1319/15. sz.: *Chekerekethyeye,* 1319: *Chekereketiaia.* — Egykori hely a település határában, pontos helye ismeretlen. A név előtagja személynév lehet. Az alapjául szolgáló személynévhez lásd 1299: *Cheke.* Utótagja a *rekettye* 'bokros, vizenyős rét; rekettyebokrokkal benőtt terület' jelentésű földrajzi köznév birtokos személyjeles alakja. ***Cseke-rekettye*** formában is említik. — AOklt. 5: 181, ÁSz. 184, FKnT., Kocán 2022: 79, Perényi 28, RMCsSz., Szabó 1937: 283, Z. 1: 164.

**Cselősz** 2025: *Cselőüsz ~ Cselőüc,* 2015: *Cselőüsz | Ahogy lejárunk az utrul, attul két láb főüd. Az egésszen eltart, a Halmi-mezőünek is mongyák, de az is mind-mind Cselőüsz. Gosztátéjnak mongyák ott, de az is Cselőüsz. Az mind-mind Cselőüsz vóut régen.* 2008: *Cselőüsz, Cselőüz,* 1935–1936: *Cselőüsz,* 1895: *Cselősz* nevű forduló, 1865: *Cselőcz, Czelőcz,* 1864: *Cselősz | hajdanában mint nevezetes erdős helyiség – vadászatra alkalmatos volt – és ősszel benne hajtó vadászatok tartattak. – ezt tartják neve eredményének – (de ez nem bizonyos).* — Szántóföld a település nyugati határszélén. A helybeliek elbeszélése szerint régebben sokkal kisebb területet jelölhetett. Ma már az egykori Akasztottember, a Körtefánál és a Teberna területét is a Cselősz részének tekintik. Ezzel párhuzamosan a felsorolt elnevezések többsége kezd kiveszni a szóhasználatból és a köztudatból, már csupán az idősebb generáció ismeri és használja őket. A *Cselősz* szláv eredetű helynév. Kniezsa István szerint a helynév a *Csel* személynévből szláv képzővel *(Čelovьce)* keletkezhetett. *Csel* személynevet a középkori magyarországi névanyagból is ismerünk: 1239: *Cel;* 1446: *Chel.* Vö. Cselősz lejárók, Cselősz-oldal, Kis-Cselősz. Lásd Cselőc (Halmi). — ÁSz. 185, ÉGy., Kocán 2022: 205–206, Pesty 1864/57: 432b, 438b, RMCsSz., Szabó 1937: 369, SzamSz., Szilágyi-Varga 2015: 162–163, SzMHn. 1: 346, T1.S.79.1778/3. — T10-B5.

**Cselőszi-oldal** lásd **Cselősz-oldal**

**Cselőszi utak** lásd **Cselősz lejárók**

**Cselősz lejáratok** lásd **Cselősz lejárók**

**Cselősz lejárók** 2025: *Cselőüsz lejáróuk ~ Cselőüszi utak,* 2015: *Cselőüsz lejáróuk, Cselőüszi utak, Cselőüsz lejáratok.* — Két földút, amelyek a Kisbábonyi útról északra a Surányi dinnyéjének a nyugati és a keleti oldalában a Cselőszre vezetnek. ***Cselősz lejáratok*** és ***Cselőszi utak*** formában is említik. A *lejáró* és a *lejárat* 'valahová lefelé vezető út' értelmű földrajzi köznév. — ÉGy., FKnT., Szilágyi-Varga 2015: 163. — T10-B4B5.

**Cselősz-oldal** 2025: *Cselőüsz-óudal ~ Cselőüc-óudal, Cselőüc-óudarra | Hát ott régen nagy erdőük vóutak. Ojam fák vóutak, oszt akkor ugy lehajultak a faágak, oszt hirintóut* [függőhintát] *köttünk. S ugy a, avval, ahogy mekkötöttük, rá tuttun kapaszkodni, oszt benne ültünk ... Monta a pujának* [ti. az egyik helybeli idős bácsi]: *Kecsem a hira, né! Ti csak hirintóuzzatok, asz mongya, a jószág meg má mingyá, asz mongya, a Nádazsba van!* 2015: *Cselőüsz-óudal, Cselőüszi-óudal.* — Szántóföld a település északnyugati határában, a Cselősz északkeleti szélén. A név előtagja a Cselősz közelségére utal, utótagja az *oldal* 'határrész, tájrész oldalsó darabja, környéke' földrajzi köznév. ***Cselőszi-oldal***-ként is említik. — ÉGy., FKnT., Szilágyi-Varga 2015: 163. — T10-B4.

**Csentru 1.** 2025: *Csentru ~ Csentru udvar,* 2015: *Csentru, Csentru udvar | Mondóka Jani bácsival szembe vóut ott egy nagy terület. […] Régen ott vóut a felvásárlás. Oda hoszták be a gyümölcsököt, az ijesmiket, káposztát, minden, almát, és ottan dóugoszták. […] Elbontották, szétment, elnyomták, és az már sima terület, csak kaszállóu.* — Régi gyümölcsfeldolgozó központ a belterület északkeleti részén, a Kol-

lektív istálló közvetlen szomszédságában. A név a román *centru* 'központ' jelentésű szóból származik. ***Csentru udvar***-ként is említik. — ÉGy., Szilágyi-Varga 2015: 163. — T10-D5.

**Csentru 2.** lásd **Központ 2.**

**Csentru udvar** lásd **Csentru 1.**

**Csere alja** 2015: *Csere ajja | A Varga-láz után van a Csere ajja. Úgy monták neki. A legelőnek az ajja. […] Abba vóut a kút.* — Földterület a település délkeleti határszélén, a legelő része. A név előtagja minden bizonnyal önálló helynév lehet, és összefügghet a Túrterebes határában ismeretes *Csere* helynévvel. Ennek alapjául a *cser* 'cserfákból álló erdő(rész); bokros, cserjés hely' jelentésű földrajzi köznév szolgált. Kevésbé ismert és ritkán használt név. Vö. Csere-kút. Lásd Csere (Túrterebes). — FKnT., Szilágyi-Varga 2015: 163. — T10-C3.

**Csere-kút** lásd **Felső-kút**

**Csikászó** 2025: *Csikászóu | Nem nagyom mocsaras vóut az. Mer kiárkolták mindemfele, uty kiárkolták, már réigen-régen. Kanálisokat csináltak, mint itt az ut mellett, amijem van. Osz lefojt.* 2015: *Csikászóu, Csikászóul | Valami csikóutanya, valami ijesmi lehetett régen a Csikászóu, és ezér nevezték régen Csikászóunak. | Az itt van a Hegyrefele. Itt, ahogy mejünk a Kiráj útba, eltérünk a Deszkás-lázhoz. Oszt mingyá ott.* 2008: *Csikászó, Csikászóu,* 1935–1936: *Csikászóu,* 1892: *Csikaszó,* 1865: *Csikászó.* — Szántóföld a település északi határában, a Fogás, a Hosszú-láz és a Jákob tagja szomszédságában. Részei az Alsó-, a Felső- és a Középső-Csikászó. A helybeliek többsége szerint a név eredete a csikótartásra vezethető vissza: többen egy *l* hanggal egészítik ki a szót, amit a *csikó* és az *ól* tagokból álló összetett kifejezésként értelmeznek. Ez azonban kevésbé valószínű. Az első katonai felmérés tanúsága szerint a szántóföld a *Csikászó mocsará*-ról kaphatta a nevét, ugyanis annak a helyén vagy mellette húzódik. — ÉGy., SzamSz., Szilágyi-Varga 2015: 164, SzMHn. 1: 346, T0.53.94.1, T1.S.79.1778/3. — T10-C3.

**Csordakút** lásd **Felső-kút**

**Csorda kútja** lásd **Felső-kút**

**Csordalegelő** 2025: *Csordalegelő,* 2015: *Csordalegelő.* — Legelő a település délnyugati határszélén, ide vezet a Csorda út. — ÉGy., Szilágyi-Varga 2015: 164. — T10-D4.

**Csorda lejárat** lásd **Dregán út**

**Csorda út** lásd **Dregán út**

**Csukapuszta** 2025: *Csukapuszta,* 2015: *Csukapuszta | Aszonták, hogy a templom azér lett arrunnen az ajtó, a bejárattya arunnen, mert Terebesrül jöttek be a népek, nem volt itt Turci út. Így magyarázták a régi öregek, és akkor azér lett onnan, hogy onnan jönnek befele, és akkor itten, erre tiszta víz volt, Csukapusztának hívták, és akkor aszt betemették, és akkor, hogy bővült a falu, akkor kimérték ijen telkeknek, és akkor épült rá, egészen onnan, ahun a vén Menyus bácsi lakik, onnentül az mind Csukapuszta volt oda kifele.* 1864: *Csuka Puszta.* — A belterület északi–északkeleti része. A helybeliek szerint egykor lapályos, mocsaras terület lehetett. A névadás indítékát nem ismerjük, a *Csuka* előtag bizonyára személynév lehet. A *Csuka* családnevet Szabó István említi a település történeti családnévanyagában. Az utótag a *puszta* 'elnéptelenedett, pusztásodott település' földrajzi köznév. Kevésbé ismert név, ma már csak a falu idősebb generációja ismeri és használja. A szomszédos Halmiban *Csuka-zug* helynév is ismertes. — ÉGy., FKnT., Pesty 1864/57: 438b, Szabó 1937: 282, Szilágyi-Varga 2015: 164–165. — T29-G1.

**Deszkás-láz** 2025: *Deszkás-láz,* 2015: *Deszkás-láz | Vóut a Kiráj út, akkor, ahogy mentünk, vóut ott egy árok, azon túl monták, hogy Deszkás-láz. Úgy arra a Hosszú-láznak a végibe. Vóut ott egy ojan kis kockahej.* — Szántóföld a település északi részén, a Királyút, a Mogyoró-szeg és a Csikászó szomszédságában. Két



Deszkás-láz Fotó: Hankusz Éva

része az Alsó- és a Felső-Deszkás-láz. A név előtagjának eredetére vonatkozóan nincsenek ismereteink, az utótag a *láz* 'irtás' földrajzi köznév. — ÉGy., FKnT., Szilágyi-Varga 2015: 165. — T10-C4.

**Dormán-láz** 2025: *Dormán-láz,* 2015: *Dormán-láz | Az régen ijen erdő volt. Csak kiirtották, na, a kollektív időbe építkesztek a Kollektív ólnál, és kihorták, elhorták a fákat, há, nekünk is volt ott ötven ári.* 1892: *Dormán Láz,* 1865: *Dormán Láz,* 1864: *Dormán Láz.* — Szántóföld és kaszáló a település északnyugati határában, a Fenék-láz szomszédságában. Részei a Kis- és a Nagy-Dormán-láz. A név előtagja személynév, feltehetőleg az egykori tulajdonosára utal. A *Dormán* családnév a szomszédos települések történeti családnévanyagában szerepel; vö. pl. 1567: *Dorman.* A név utótagja a *láz* 'irtás' földrajzi köznév. — ÉGy., FKnT., Pesty 1864/57: 438b, Szabó 1937: 403, 440, 441, 527, 528, 529, Szilágyi-Varga 2015: 165, T0.53.94.1, T1.S.79.1778/3. — T10-B4C4.

**Dögtér** lásd **Göb-hát**

**Dregán-ház** 2025: *Dregán-ház | Dregán az román. ... Ű oda kőtözöt, Dregánék.* 2015: *Dregán-ház, Dregán háza | A cigányokon túl. Ahun van a Csorda lejárat. Oszt ott vóut egy román család, Dregán Jánosnak hívták.* — Egykori épület a Dregánu földjén. ***Dregán háza*** formában is említik. — ÉGy., Szilágyi-Varga 2015: 165.

**Dregán háza** lásd **Dregán-ház**

**Dregánu földje** 2015: *Dregánu fölgye | Kinevezték Dregánunak. Ott van is egy tanya már, a Tyutyoné. | Ott lakott régen a vén Dregán.* — Szántóföld a település keleti határában. Ezen a területen állt az egykori Dregán-ház, innen kapta a nevét. Vö. Dregán út. — Szilágyi-Varga 2015: 165. — T10-D4.

**Dregán út** 2025: *Dregán ut,* 2015: *Dregán út, Dregán ut, Csorda lejárat, Csorda út, Sikátor | Ide kifele, a Turci út fele vóut a Major. A Sikátoron túl, mer úgy montuk régen, ott a jóusság, ahogy lejárt a legelőüre, Sikátor.* — Földút a település keleti határában, amely a Turci útról délre vezet le a Dregánu földjére. ***Csorda lejárat, Csorda út*** néven is említik. A névadás hátterében az áll, hogy egykor itt járt le a csorda a legelőre.

A ***Sikátor*** névváltozat a *sikátor* 'szűk utca; két utcát összekötő keskeny út; hosszú keskeny utca' földrajzi köznévből alakult. — ÉGy., FKnT., Szilágyi-Varga 2015: 165. — T10-D4.

**Dröngu** lásd **Kavicsos 2.**

**Dröngu földje 1.** lásd **Kavicsos 2.**

**Dröngu földje 2.** 2025: *Dröngu főüggye,* 2015: *Dröngu fölgye.* — Szántóföld a település délnyugati határában, az Éger része. Nevét tulajdonosáról kapta. — ÉGy., Szilágyi-Varga 2015: 165. — T10-C5.

**Dröngunál** lásd **Kavicsos 2.**

**Dröngu tanyája** lásd **Kavicsos 2.**

**Dűlő** lásd **Görjös**

**Éger** 2025: *Éiger ~ Hid-láz ~ Nem-láz ~ Tőütyfánál,* 2015: *Éger, Híd-láz, Nem-láz, Tölgyfánál | Innen megint az országúttúl, ez vóut a Híd-láz. Itt, ahogy van a Nagy-tőügyfa. Ez a Híd-láz. S utána monták, egy darabig, úgy monták, Éger.* 1884: *Nagy Éger,* 1865: *Nagy Éger köz, Nagy Éger kőz,* 1864: *Nagy Éger, Nemláz,* 1860: *Bábony Éger,* 1796: *Eger.* — Szántóföld és kaszáló a kisbábonyi határ délnyugati részén, a Kertalja és a Korom szomszédságában. Egykor nagy kiterjedésű, észak–délnyugati irányban húzódó mocsár volt, amely Dabolc, Halmi, Kisbábony és Mikola területén feküdt. A katonai térképek is még mocsaras, lápos, erdővel fedett területként ábrázolják, az *Éger* név bizonyára ezzel áll összefüggésben. ***Nagy-Éger*** és ***Nagy-Éger-köz*** néven is említik. Jellegzetessége az a nagy, magányos tölgyfa, amely a közepén áll. Ezért is gyakori, hogy egyszerűen a ***Tölgyfánál*** néven említik az ottani földeket. Kevésbé ismert a ***Híd-láz*** és a ***Nem-láz*** neve, amit ma már csak a falu idősebb lakói ismernek és használnak. A *híd* és a *nem* előtagok névbeni szerepére vonatkozóan nincsenek biztos ismeretünk, az előbbi talán a *Hídvég* helynévvel vagy annak névadási motivációjával lehet összefüggésben. Utótagja a *láz* 'tisztás, szénatermelő hely, rét, mező, kaszáló, irtvány' földrajzi köznév. A ***Bábony-Éger*** névváltozat előtagja a Dabolc határában lévő Égertől való megkülönböztetést szolgálja. Lásd Éger (Dabolc, Halmi, Mikola). — ÉGy., EKFT., HKFT., MKFT., Pesty 1864/57: 438b, SzamSz., Szilágyi-Varga 2015: 165, T1.S.79.1778/3, Vályi 1: 79. — T10-C5.



Falu Fotó: Hankusz Éva

**Egyház földje** lásd **Ötkoronás**

**Első híd** 2025: *Ēsőű hid | Az Ēsőű hid ez, amejik it van. … Ja, ja a Kanálison keresztűl, igen. | Az Ēsőű megyen a Naty tőűtyfának, annak a nagyon naty tőűtyfának.* 2015: *Első híd | Ha mejünk kifele Bábonyból, akkor mongyuk balódalinak, a legelső hídnak, hogy Elsőű híd. És, ha az utánalevőnek, Második híd.* — Híd a település délnyugati határában, az Égerhez vezet. Nevének előtagja a településtől számított helyzetére utal. A katonai térképek tanúsága szerint korábban ezen a területen, az Éger mocsaras részén két vagy három híd vezetett át. Vö. Második híd. — ÉGy., EKFT., HKFT., MKFT., Szilágyi-Varga 2015: 166. — T10-B4.

**Epreskert** lásd **Cigány-kert**

**Erdő-Hódos** 1892: *Erdö Hodos,* 1865: *Erdő Hodos,* 1860: *Bábony Wald.* — Nagy kiterjedésű erdő a település keleti határában, a Hódos patak bal oldalán északnyugat–délkeleti irányban húzódik. Legkorábbi említése ***Bábony-erdő*** névformát mutat, amelynek földrajzi köznévi része németre fordítva szerepel. Előtagja a településhez tartozását fejezi ki. A térképes forrásanyagban a 19. század második feléből ***Erdő-Hódos***-ként is ismerjük, amelynek egy része a szomszédos Turchoz is tartozik. A név előtagja bizonyára a terület erdővel borított jellegére utal. Utótagja a vízfolyás melletti fekvését jelzi. Vö. Hódos. Lásd Erdő-Hódos (Turc). — MKFT., T0.53.94.1, T1.S.79.1778/3. — T11-E4.

**Esenyősz** 2025: *Esenyőüsz ~ Esenyőüs,* 2015: *Esenyőüsz, Esenyőüc, Esenyőüs, -re.* — Szántóföld a település északi határában, a Hosszú-láz szomszédságában. A név eredetét nem ismerjük. — ÉGy., Szilágyi-Varga 2015: 166. — T10-B3.

**Falu** 2025: *Falu ~ Bábonyi ucca ~ Főű ucca ~ Sztrádá Princsipálö ~ Princsipálö,* 2015: *Falu, Bábonyi ucca, Fő ucca, Sztrádá Princsipálö, Princsipálö | A Bóuttul arrafele, aszt mongyuk, hogy megyünk a Faluba. | A buletinba* [személyi igazolványban] *minden Princsipálö. Mindenütt Fő út. […] Mikor így valahogy kell mondani, hogy hol laksz, vagy nem tom mi: Princsipálö ucca, ennyi szám.* 2008: *Kisbábonyi út.* — Utca, utcaszakasz, településrész, amely a Vegyesbolttól a Túlsóvégig tart. Az itt élők szerint Kisbábony legrégebben beépített területe. A magyar lakosság a belterület esetében négy nagyobb részt különböztet meg: a Mikrót, a Szuszánt, a Cigánysort és a Falut. A helybeliek körében azonban eltérők a vélemények arra vonatkozóan, hogy pontosan mire értik az utcanevet. Egyesek szerint kizárólag a falu régebbi részére értendő, arra az utcarészre, ahol a Református templom is áll. Mások szerint az az utcarész, amelyet a Turci út szel keresztül. Egy harmadik vélemény szerint pedig az egész falura értendő, annak minden részével együtt. ***Bábonyi utca, Fő utca*** és ***Kisbábonyi út*** néven is említik. Hivatalos román neve *Strada Principală* 'fő utca' amelyet a magyar beszélők is használnak ***Sztrádá Princsipálö*** formában, de emellett ***Princsipálö***

***utca***-ként és ***Princsipálö***-ként is említik. Vö. Faluvég 1. — ÉGy., Szilágyi-Varga 2015: 166, 182, SzMHn. 1: 345. — T29-G1.

**Falu kútja** 2025: *Falu kuttya | A Legelőům vóut a Falu kuttya.* 2015: *Falu kúttya, Falu kuttya | Itt vóut, ahogy van a Pompaház. Az a falu kúttya vóut. Ott vóut egy nagy kút, mer kijárt oda a liba, a disznó, akkor mentünk arra az ökörrel. Ott itattunk.* — Egykori kút a belterület északkeleti részén, a Cigánysor végén. Jelenleg a Pumpaház áll a területen. — ÉGy., Szilágyi-Varga 2015: 166. — T10-D4.

**Faluvég 1.** 2025: *Faluvéig,* 2015: *Faluvég | Hát itt, itt a Faluvég, ez a fő. Arra is van Faluvég, de itt mongyák, hogy itt a főü Faluvég.* — A belterület északi része, a Vegyesbolt, a Kultúrotthon és a Királyút által közrefogott településrész. A név a *faluvég* 'a falu széle' földrajzi köznévből alakult. — ÉGy., FKnT., Szilágyi-Varga 2015: 166. — T29-G1.

**Faluvég 2.** lásd **Túlsóvég**

**Faluvégi-föld** lásd **Terebesiút**

**Farkas útja** 1751: *Farkas uttya,* 1749: *Olláok uttya,* 1479: *Farkasvtha.* — Egykori útszakasz a település határában. A név előtagja a *Farkas* személynév. A *Farkas* családnév a közeli települések történeti családnévanyagában szerepel; vö. 1429: *Farkas,* 1636: *Farkas,* 1681: *Farkas,* 1775: *Farkas.* Az ***Oláhok útja*** névváltozat előtagja az *oláh* 'román' népnév *-k* többesjellel ellátott alakja. — DL. 70990, Kocán 2022: 120, Perényi 284, Szabó 1937: 273, 285, 320, 368, 524, 526, 527, 529.

**Felső-Csikászó** 2025: *Fēsőü-Csikászóu,* 2015: *Felsőü-Csikászó, Felsőü-Csikászóul, Kerek-Csikászóu | A Kerek-Csikászóu az a fenti rész, […] ott vóut egy kerek rész, az tiszta ákácossal volt körbevéve.* — Szántóföld a település északi részén, a Hosszú-láz szomszédságában. A Csikászó északi része. A *felső* előtag arra utal, hogy a szántóföldnek ez a darabja messzebb van a Turci úttól, mint a másik része. Az alakja miatt ***Kerek-Csikászó***-nak is mondják, a területen a 19. századi kataszteri térképeken is egy kerek formájú földdarab körvonalazódik. Vö. Alsó-Csikászó. — ÉGy., Szilágyi-Varga 2015: 166. — T10-C3.

**Felső-Deszkás-láz** 2025: *Fēsőü-Deszkás-láz.* — Szántóföld a település északi határában. A Deszkás-láz része. A *felső* előtag arra utal, hogy a szántóföldnek ez a darabja messzebb van a Turci úttól, mint a másik része. Vö. Alsó-Deszkás-láz. — ÉGy.

**Felső-Fogás** lásd **Belső-Fogás**

**Felső-Görjös** 2025: *Fēsőü-Görjös,* 2015: *Felsőü-Görjös.* — Szántóföld a település délnyugati határában, az Akácos és a Terebesi-határ szomszédságában. A Görjös déli része. A *felső* előtag arra utal, hogy a szántóföldnek ez a darabja messzebb van a Kisbábonyi úttól, mint a másik része. Vö. Alsó-Görjös. — ÉGy., Szilágyi-Varga 2015: 166. — T10-B5.

**Felső-Hosszú-láz** 2025: *Fēsőü-Hosszu-láz ~ Felsőü-Hosszu-láz,* 2015: *Felsőü-Hosszú-láz.* — Szántóföld a település északi határában, a Gánnás szomszédságában. A Hosszú-láz északi része. A *felső* előtag arra utal, hogy a szántóföldnek ez a darabja messzebb van a Turci úttól, mint a másik része. Vö. Alsó-Hosszú-láz. — ÉGy., Szilágyi-Varga 2015: 167. — T10-C3.

**Felső-Igényelt** 2025: *Fēsőü-Igéinyelt ~ Fēsőü-Igéinyel ~ Bēsőü-Igéinyelt,* 2015: *Felsőü-Igénelt, Belsőü-Igényelt | Ott is van egy kanális, elválasztotta. | Közepen van egy szekerut, és azon van a felsőü.* — Szántóföld a település északkeleti határában, a Fogás és a Göb-hát szomszédságában. Az Igényelt északi része. ***Belső-Igényelt***-ként is említik. A nevek előtagjai arra utalnak, hogy a szántóföldnek ez a darabja messzebb van a Turci úttól, mint a másik része. Vö. Alsó-Igényelt. — ÉGy., Szilágyi-Varga 2015: 167. — T10-D3.

**Felső-kút** 2025: *Fēsőü-kut ~ Csordakut,* 2015: *Felsőü-kut, Csere-kút, Csere-kut, Csordakut, Csorda kúttya.* — Kút a település keleti részén, a Nagy-legelőn, a belterülethez közel. A ***Csordakút*** és ***Csorda kútja*** névváltozatok arra utalnak, hogy a kutat tehenek itatására használták. A ***Csere-kút*** névváltozat előtagjának motivációját nem ismerik a helybeliek. Feltehetően a *Csere alja* névvel áll összefüggésben. Ma már nincs meg, csupán a helye látszik. Vö. Alsó-kút, Középső-kút. — ÉGy., Szilágyi-Varga 2015: 167.

**Fenék-láz** 2025: *Fenek-láz,* 2015: *Fenék-láz, Fenek-láz.* — Szántóföld a település északi ha-

tárában, a Dormán-láz szomszédságában. A név előtagja a *fenék ~ fenek* 'mélyebben fekvő, vízállásos terület' főnév lehet, utótagja a *láz* 'tisztás, szénatermelő hely, rét, mező, kaszáló, irtvány' földrajzi köznév. — ÉGy., FKnT., SzamSz., Szilágyi-Varga 2015: 167. — T10-C3.

**Ferenczy-tanya** 1907: *Ferenczy tanya.* — Egykori tanya a település határában. A név előtagja családnév. — Hnt.

**Fogás 1.** 2025: *Fogás, Fogázsba ~ Fogási-főüd,* 2015: *Fogás, Fogási-főüd | Van a cigányok előtt, balódalon, ha mejünk, meg innen Márton bácsi felől az elsőü láb, az is Fogás.* 2008: *Fogás,* 1935–1936: *Régifogás,* 1895: *fogási földek,* 1865: *Fogás, O fogás.* — Szántóföld a település keleti határában, a Comoga mellett. Két része a Hosszú- és a Hegyes-Fogás. A név a *fogás* 'a falu közelében kimért föld; erdő kiirtott része, irtás' földrajzi köznévből alakult. A *Fogás* nevű helyeket az első katonai felmérés szelvényei még erdővel borított területekként ábrázolják. ***Fogási-föld(ek)***-ként is említik. A terület történeti nevei között a ***Régi-Fogás*** és az ***Ó-Fogás*** névváltozatok is szerepelnek, amelyek előtagjai az Új-Fogás név előtagjával állnak összefüggésben. — ÉGy., EKFT., FKnT., SzamSz., Szilágyi-Varga 2015: 167, SzMHn. 1: 346, T1.S.79.1778/3. — T10-D4.

**Fogás 2.** 2025: *Fogás, Fogázsba,* 2015: *Fogás, Fogási-főüd,* 2008: *Újfogás,* 1935–1936: *Újfogás,* 1892: *Új fogás,* 1865: *Uj fogás, Új fogás.* — Szántóföld Cigánysortól északra, a Peti sorja és az Igényelt között. Két része a Külső- és a Belső-Fogás. A név a *fogás* 'a falu közelében kimért föld; erdő kiirtott része, irtás' földrajzi köznévből alakult. A *Fogás* nevű helyeket az első katonai felmérés szelvényei még erdővel borított területekként ábrázolják. Az ***Új-Fogás*** névváltozat előtagja arra utal, hogy a Régi- vagy Ó-Fogáshoz képest később vonták művelés alá a területet. — ÉGy., EKFT., FKnT., SzamSz., Szilágyi-Varga 2015: 167, SzMHn. 1: 349, T0.53.94.1, T1.S.79.1778/3. — T10-C4.

**Fogási-föld** lásd **Fogás 1., 2.**

**Fogási-földek** lásd **Fogás 1.**

**Forduló** 2025: *Fordulóu ~ Bábonyi fordulóu ~ Halmi fordulóu ~ Turci fordulóu ~ Terebesi fordulóu,* 2015: *Fordulóu, Bábonyi forduló, Halmi fordulóu, Kűhíd, Kűhídnál, Terebesi fordulóu, Turci fordulóu | Ott, ahogy betérünk a Halmi útról, az a Kűhíd. | Erre a Fordulóunál, ni, a nagy út, amejk mejen Halmi fele, eltér jobbra, balódalra meg Terebesre. Ott a főútvonalnál.* 1864: *Terebesi forduló.* — Útelágazás a település délnyugati határában. Különböző neveken említik attól függően, melyik irányból közelítik meg az érintett útszakaszt. Túrterebes és Halmi községek irányából megközelítve ***Bábonyi*** és ***Turci forduló***-ként, Kisbábony irányából pedig ***Terebesi*** vagy ritkábban ***Halmi forduló***-ként emlegetik. Emellett ***Kőhíd*** *és* ***Kőhídnál*** névformában is említik. — ÉGy., Pesty 1864/57: 438b, Szilágyi-Varga 2015: 167–168. — T10-B5.

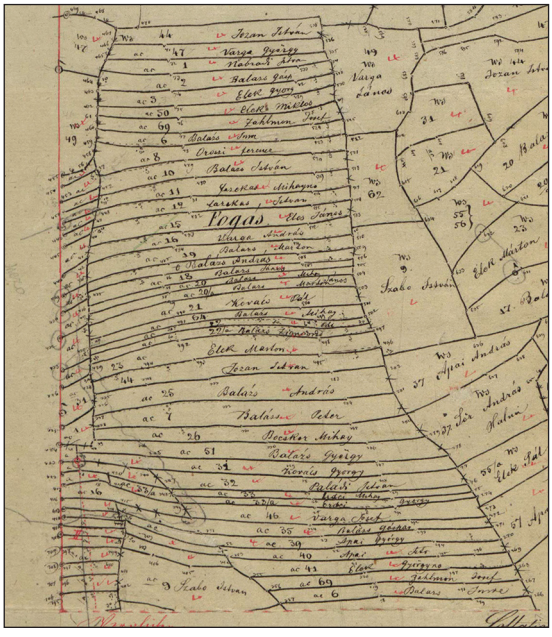

A Fogás egy 19. század közepi térképen (T1.S.79.1778/3)

**Fő út** lásd **Turci út**

**Fő utca** lásd **Falu**

**Futballpálya** lásd **Futballtér**

**Futballtér** 2025: *Fodbaltér ~ Fudbalpája,* 2015: *Futbaltér, Fotbaltér, Fotbalpája, Futbalpája | A legelőühöz tartozik a Fotbaltér.* — Szántóföld a település keleti határában, a Nagy-legelő és az Ötkoronás szomszédságában, a Turci út mellett. A név arra utal, hogy a környékbeliek egy időben ide járhattak ki futballozni. ***Futballpálya***-ként is említik. — ÉGy., Szilágyi-Varga 2015: 168. — T11-E4.

**Gánnás** 2025: *Gánnás,* 2015: *Gánnás.* — Szántóföld a település észak–északkeleti határában, a

Hosszú-láz szomszédságában. A név a *gána* (más néven: *kányabangita*) növénynév *-s* melléknévképzős származéka. A növénynév a Szamosháti szótárban is megjelenik *gánna* formában. — ÉGy., SzamSz., Szilágyi-Varga 2015: 168. — T10-D3.

**Geci-forrás** lásd **Comoga**

**Gosztát** 2025: *Gosztát ~ Gottát ~ Gosztát-főüd ~ Gosztát főüggye ~ Halmi-mezőü.* 2015: *Gosztát, Gosztáté, Gosztát-föüd, Gosztát fölgye, Halmi-mezőü | Az egy vóut a Cselőüsszel. Cselőüsz vóut az, már csak most neveszték el, hogy elvette a Gosztát.* — Szántóföld a település nyugati határszélén, az Akasztottember és a Cselősz szomszédságában. Átnyúlik Halmi határába is. A rendszerváltás előtt az állami gazdaság, a Gospodăria Agricolă de Stat, azaz GOSTAT tulajdonában állt a terület. ***Gosztáté, Gosztát-föld, Gosztát földje*** formában is említik. A ***Halmi-mező*** névváltozata a földterület elhelyezkedésére utal. Lásd Bábonyi-Gosztát (Halmi). — ÉGy., Szilágyi-Varga 2015: 168. — T10-A4.

**Gosztáté** lásd **Gosztát**

**Gosztát-föld** lásd **Gosztát**

**Gosztát földje** lásd **Gosztát**

**Görjös** 2025: *Görjös, Görjözsbe ~ Görjös-düllőü ~ Düllőü ~ Körtefánál | Az egy vóut réigen. És akkor jött a Cseucseszku-időübe utat váktak a közéipre, éis akkó az lett az āsóu véige, idefele a kanálishoz, itt ahogy van a zut mellett az a Naty-kanális, az lett a felsőü.* 2015: *Görjös, Görjös-dűlő, Körtefánál | A föld még most is ojan, abba a zóunába, tiszta ojan görös, és akárhogy dóugozták meg, mindig görös vóut. | Vóut, de már nincs ott a körtefa. A Kűhídnál, ahogy betérünk jobbra, vóut két körtefa. Oda leesett 'negyvennégybe, mikor vóut a háború, két bomba. És a Paróukia ablaka kitört, ojan nyomása vóut. Két kilométerre.* 2008: *Görjös, Görjös-dülő,* 1941: *Görjös,* 1935–1936: *Gőrjös,* 1931: *Görjös,* 1884: *Görjös,* 1865: *Gőrjős, Görjös, Görjos,* 1864: *Gőrjes, görjös | ez előtt gidres-gödrös honcsokos helyiség vólt. 's nevét atól nyerte.* — Szántóföld a település délnyugati részén, a Korom és a Terebesi-határ szomszédságában. Két része az Alsó- és a Felső-Görjös. A 19. századi kataszteri térképek és a harmadik katonai felmérés szerint jóval nagyobb területet foglalt magába, mint napjainkban. A hozzá tartozó földek Halmi határába is átnyúltak. A név feltehetően a nyelvjárási *gör* 'rög, göröngy' (de lásd a *görös* melléknevet is) főnév *-s* képzős származéka. A helynévben egy másodlagos *j* hangot is találunk. Nyirkos István szerint a *j* betoldása *r* utáni pozícióban gyakori. A mai és a történeti források is azt erősítik, hogy a névadás motivációja a terület göröngyös voltával van összefüggésben. ***Görjös-dűlő, Dűlő*** és ***Körtefánál*** formában is említik. Ez utóbbi névformát az magyarázza, hogy egykor körtefák álltak a dűlőben. Vö. Görjös lejáró, Görjös-oldal. Lásd Görjös (Halmi). — ÉGy., HKFT., KMNySz. 1: 338, MaKF., Nyirkos 1987: 80–81, Pesty 1864/57: 432b, 438b, SzamSz., Szilágyi-Varga 2015: 168–169, SzMHn. 1: 346, T1.S.79.1778/3, T16.T.541, ÚMTsz. — T10-B5.

**Görjös-dűlő** lásd **Görjös**

**Görjös lejárat** lásd **Görjös lejáró**

**Görjös lejáró** 2025: *Görjös lejárőu ~ Görjös lejárat,* 2015: *Görjös lejárőu, Görjös lejárat.* — A Görjöshöz vezető földút a falu külterületének délnyugati részén. A Második hídtól kezdődik. ***Görjös lejárat-***ként is említik. Az elnevezések utótagja a *lejáró ~ lejárat* 'valahová lefelé vezető út' értelmű földrajzi köznév. — ÉGy., FKnT., Szilágyi-Varga 2015: 169. — T10-B5.

**Görjös-oldal** 2025: *Görjös-óudal, Görjös-óudalba,* 2015: *Görjös-óudal.* — Földterület a Kisbábonyi úttól délre. A Görjös belterület felé eső része. A név utótagja az *oldal* 'határrész, tájrész oldalsó darabja, környéke' földrajzi köznév. — ÉGy., FKnT., Szilágyi-Varga 2015: 169. — T10-B5.

**Halmi forduló** lásd **Forduló**

**Halmi-mező** lásd **Gosztát**

**Halmi út 1.** 2025: *Halmi ut,* 2015: *Halmi ut,* 2008: *Hàlmi út.* — Körülbelül négy kilométer hosszú útszakasz, amely az országútnak a Fordulótól északnyugati irányban Halmiba vezető része. — ÉGy., Szilágyi-Varga 2015: 169, SzMHn. 1: 346. — T10-A5.

**Halmi út 2.** 2025: *Halmi ut,* 2015: *Halmi ut | A Cselőüsz-óudalon, Halmi úton jártunk Halminak, de körbementünk az országúton, az is Halmi út vóut, de ha egyenesen mentünk, az is.* — Földút a település északnyugati határszélén,

amely a Cselőszt átszelve Halmiba vezet. — ÉGy., Szilágyi-Varga 2015: 169. — T10-A4.

**Harasztié 1.** 2025: *Harasztijéi,* 2015: *Harasztié | Az megint arra vóut túl, ahogy megyünk a Hegyre fele, jobbódalon vóut. Vóut a bábonyiaknak ott tíz hektár, ojasmi, az vóut a Harasztié. A halmi legelőüvel határos vóut a Harasztié. Ez a Göb-háton túl van, Jákóbnak a kertye véginél, egész arra vóut.* — Szántóföld a település északi–északkeleti határában, a Csikászó és a Göbhát szomszédságában. Az 1865-ös kataszteri térképek tanúsága szerint nevét tulajdonosáról kaphatta: a terület Haraszti Józsefé volt. — ÉGy., Szilágyi-Varga 2015: 169, T1.S.79.1778/3. — T10-C3.

**Harasztié 2.** 2025: *Harasztijéi,* 2015: *Harasztié | A Fordulóu, ahogy van. […] A Tirsztoppal szembe, az a Harasztié.* — Szántóföld a település délnyugati részén, a Horgas és a Kósák tagja szomszédságában. Nevét tulajdonosáról kaphatta. — ÉGy., Szilágyi-Varga 2015: 169. — T10-B5.

**Három-Rekettye** lásd **Kerek-Rekettye**

**Hegyes-Fogás** 2025: *Hegyes-Fogás ~ Kis-Fogás,* 2015: *Hegyes-Fogás, Kis-Fogás | Ojan kis hegyes főüdek vóutak ott, de most mán legelőü. | Az is arra van a legelőü mellett, a Nagy-Fogás mellett vóut az. Monták asztat Kis-Fogásnak, Hegyes-Fogásnak. Az egybe vóut. Két név. Egy tábla főüdnek vóut a neve.* — Szántóföld, a Fogás keleti, kisebbik része. A név előtagja feltehetően az alakjára utal. ***Kis-Fogás***-ként is említik. Vö. Hosszú-Fogás, Nagy-Fogás. — ÉGy., Szilágyi-Varga 2015: 170. — T10-D4.

**Hegyi út** 2025: *Hegyi ut ~ Hegy ut | Várajja fele vezetőü ut. … Ahogy megy Várojja fele, na.* 2015: *Hegyi út, Hegy út | Az itt van, ahogy megyünk a Hegyre fele. A szekerut, Hosszú-láz véginél.* — Földút, amely a belterület északi részén a Peti sorja, a Csikászó és a Hosszú-láz nevű földek mellett a tamásváraljai Hegyre vezet. ***Hegy út***-ként is említik. — ÉGy., Szilágyi-Varga 2015: 170. — T10-C4.

**Hegy út** lásd **Hegyi út**

**Híd-láz 1.** 2025: *Hid-láz | Ot hirintóusztunk* [hintáztunk]. *Ojam fák vóutak.* 2015: *Híd-láz | A Vájogos-gödörrel szembe, egy kis saroknak mongyák, hogy Híd-láz. […] Vóut régen lehet valami fahíd. S azér monták, hogy Híd-láz.* — Szántóföld a település nyugati határában, az egykori Éger mocsár területén, a Palló és a Sovány-sor szomszédságában. A Híd-láz és a vele szomszédos Palló között egykor egy kis fahíd állt. A név előtagja erre utal. Utótagja a *láz* 'tisztás, szénatermelő hely, rét, mező, kaszáló, irtvány' földrajzi köznév. — ÉGy., SzamSz., Szilágyi-Varga 2015: 170. — T10-C4.

**Híd-láz 2.** lásd **Éger**

**Híd-vég** 2008: *Hídvég,* 1941: *Hídvég,* 1935–1936: *Hidvég,* 1931: *Hídvég,* 1909: *Hídvég,* 1894: *Hídvég,* 1884: *Hidvég,* 1870: *Hidvég,* 1865: *Hydvegy,* 1864: *Hidvége,* 1864: *Hidvegy.* — Sík szántó a település nyugati–délnyugati határában. A név előtagja a *híd* főnév, amely a katonati térkép szerint talán az Éger vízfolyáson biztosíthatott átkelési lehetőséget. Utótagja a *vég* 'valamely tájrésznek a településtől távolabb eső része' földrajzi köznév. ***Híd vége***-ként is említik. — FKnT., HKFT., MaKF., Pesty 1864/57: 438b, SzamSz., SzMHn. 1: 346, T1.S.78.1957/1–35, T1.S.79.1778/3, T16.T.541, T22.B.IX.a.2269. — T10-B4C4.

**Híd vége** lásd **Híd-vég**

**Hódos** 1944: *Hódos,* 1941: *Hódos,* 1931: *Hódos p[atak],* 1918: *Hodos,* 1915: *Hodos,* 1884: *Hodos patak,* 1870: *Hodos p[atak],* 1865: *Hodos Patak,* [1801]: *Hodos,* 1784: *Hodos Patak.* — Patak a település keleti–északkeleti határszélén. A név a *hód* állatnév *-s* melléknévképző alakja. ***Hódos-patak*** formában is említik. Vö. Hódos-híd. Lásd Hódos (Dabolc, Halmi, Tamásváralja). — EKFT., HKFT., Kocán 2022: 165–166, MaKF., T1.S.79.1778/3, T16.T.151, T16.T.541, T21.TK.2505, T22.B.IX.a.2268, T22.B.IX.a.2269, T22.B.XV.c.500/2, T23.T.365. — T11-E2.

**Hódos-híd** 2025: *Hodos higgya ~ Hodos-hid.* — Egykori híd, mely a Hódos nevű vízfolyáson állt. ***Hódos hídja***-ként is említik. — ÉGy.

**Hódos hídja** lásd **Hódos-híd**

**Hódos-patak** lásd **Hódos**

**Horti-tag** lásd **Jákob-tag**

**Hosszú-bérc** 1464: *Hozzwbercz.* — Egykori földterület a település határában. Pontos helyét nem ismerjük. A név utótagja a *bérc* 'hegy, kisebb fajta kiemelkedés, magaslat' földrajzi köz-

név. — DL. 70920, Kocán 2022: 170, Perényi 247, Szabó 1937: 284.

**Hosszú Estók-láz** 1895: *hosszestókláz,* 1864: *Hosszu Estók Láz I., Hosszu Estók Láz II.* — Egykori dűlő a település határában. Pontos helyét nem ismerjük. Pesty adatközlője két részét különíti el. Nevének előtagjában bizonyára személynév szerepel. A környező települések történeti személynévanyagában találkozunk *Hosszú* nevű személlyel: 1775: *Hosszú.* A *hosszú* jelző ugyanakkor esetleg az *Estók-láz* nevű terület méretére is utalhat. A név utótagjában a *láz* 'tisztás, szénatermelő hely, rét, mező, kaszáló, irtvány' földrajzi köznév. — Pesty 1864/57: 438b, Szabó 1937: 293, 524, SzamSz., SzMHn. 1: 347.

**Hosszú-Fogás** 2025: *Hosszú-Fogás ~ Naty-Fogás,* 2015: *Hosszú-Fogás, Nagy-Fogás | A Nagy-Fogásnak montuk, hogy Hosszú-Fogás. Mi úgy szólítottuk. Itt, ahogy a legelőü van.* 1895: *nagy fogási föld.* — Szántóföld a Comoga szomszédságában, a Fogás nyugati, nagyobb része. A név előtagja a szántóföld alakjára utalhat. ***Nagy-Fogás***-nak és ***Nagy-Fogási-föld***-nek is nevezik. Vö. Hegyes-Fogás. — ÉGy., Szilágyi-Varga 2015: 171, SzMHn. 1: 347. — T10-C4D4.

**Hosszú-láz** 2025: *Hosszu-láz,* 2015: *Hosszú-láz | Régen erdő volt, de most szántóföld.* 2008: *Hosszu-láz,* 1935–1936: *Hosszuláz,* 1892: *Hosszú Láz,* 1865: *Hosszu Láz,* 1464: *Hozzwla[z].* — Nagy kiterjedésű szántóföld a település északi határszélén, a Csikászó, a Gánnás és a Jákob-tag szomszédságában. Részei az Alsó- és a Felső-Hosszú-láz. A név előtagja a szántóföld méretére utal, a *Kis-láz* előtagjával áll összefüggésben. Az utótagja a *láz* 'irtás' földrajzi köznév. — DL. 70920, ÉGy., FKnT., Perényi 247, SzamSz., Szilágyi-Varga 2015: 171, SzMHn. 1: 347, T0.53.94.1, T1.S.79.1778/3. — T10-C3.

**Hosszú-vész** lásd **Liget**

**Igényelt** 2025: *Igéinyelt ~ Igéinyel,* 2015: *Igénelt, Igényel,* 2008: *Igényèlt.* — Szántóföld a település északkeleti részén, a Fogás és a Göbhát szomszédságában, a Turci út mellett. Részei az Alsó- és a Felső-Igényelt. A neve bizonyára földosztáskor igény alapján kiosztott földekre utal. — ÉGy., Szilágyi-Varga 2015: 171, SzMHn. 1: 347. — T10-D3D4.

**Imaház** lásd **Katolikus imaház**

**Imaterem** 2025: *Imaterem | Van Imaterem az Iskolaudvaron.* 2015: *Imaterem.* — Az Óvoda épületében lévő terem, amely a református egyházé. — ÉGy., Szilágyi-Varga 2015: 171. — T29-G2.

**Irinka-tag** lásd **Jákob-tag**

**Irinka tagja** lásd **Jákob-tag**

**Irtvány** 2025: *Irotvány ~ Irotván | A jóuszágot od déleltették, körül a kut körű. Az Irotványba.* 2015: *Irotvány, Irtovány,* 1864: *irotvány | erdős helyiség vólt – de ki irtatván – az irtástól kapta elnevezését.* — Szántóföld a település déli határában. A lokalizálása bizonytalan. A név az *irtvány* 'szántóterület, amelyet az erdő kiirtásával nyertek' földrajzi köznév helyi nyelvjárási formájából alakult. A helybeliek többsége ma már nem ismeri a nevet, csak az idősebbek emlékezetében él. — ÉGy., FKnT., Pesty 1864/57: 432b, Szilágyi-Varga 2015: 171.

**Iskola** lásd **Óvoda**

**Iskolaudvar** lásd **Óvodaudvar**

**Italozó 1.** 2025: *Italozóu,* 2015: *Italozóu | Vóut régen egy korcsma, egy zsidó használta […] Ábrahám bácsinak hívták. Az mérte a pálinkát.* — Egykori kocsma a Zsidó házban. A Joó család tulajdona volt. — ÉGy., Szilágyi-Varga 2015: 172. — T29-G2.

**Italozó 2.** lásd **Tripon**

**Jáger-tanya** 1907: *Jáger tanya.* — Egykori külterületi lakott hely a település határában, pontos helyét nem ismerjük. Nevének előtagja bizonyára személynév. — Hnt.

**Jákob** lásd **Jákob-tag**

**Jákob háza** lásd **Jákob-tag**

**Jákob-tag** 2025: *Jákop-tag ~ Jákop tagja ~ Jákop háza ~ Jákop-tanya ~ Irinka-tag ~ Irinka tagja,* 2015: *Jákób-tag, Jákób tagja, Jákób háza, Jákób-tanya, Jákób, Horti-tag, Irinka-tag, Irinka tagja | Az Irinka tagjának monták aszt, mer lakott ott egy román asszony. És inkább úgy monták neki, hogy tag, Irinka-tag. Ott még mindég megvan Jákóbnak a ház. Úgyhogy az egy tag, de laktak több román család. | Jákóbnak vóut két kis darab főggye, meg háza rajta. Megvan az most is […]. Az is ott van a Csikászóu mellett.* — Földterület a település északkeleti határában, a Göb-hát, a Csikászó és a Harasztié

szomszédságában. Nevét tulajdonosáról kapta. ***Jákob, Jákob tagja, Jákob-tanya*** és ***Jákob háza*** formában is említik. Egy másik tulajdonosáról ***Irinka-tag, Irinka tagja*** néven is emlegették. A ***Horti-tag*** névváltozat eredetére vonatkozóan nincsenek biztos ismereteink, ennek előtagja is minden bizonnyal személynév lehet. A nevek utótagja a *tag* 'tagosított, művelés alatt levő határ egyben levő darabja; nagybirtok; határrész; tanya, uradalmi major' földrajzi köznév. Ez utóbbi neveket ma már kevesen ismerik és használják. — ÉGy., FKnT., Szilágyi-Varga 2015: 172. — T10-C3.

**Jákob tagja** lásd **Jákob-tag**

**Jákob-tanya** lásd **Jákob-tag**

**Jávori-tag** 2025: *Jáhori-tag ~ Jávori-tag | Jáhori-tag, annak a Temetőbe be van keritvel a sirjuk. ... Hát az egy Zsidóu család vóut.* 2015: *Jáhori-tag, Jávori-tag.* — Egykori földterület a település északkeleti határában, a Jákob-tag szomszédságában. Nevét tulajdonosáról kapta. Utótagja a *tag* 'tagosított, művelés alatt levő határ egyben levő darabja; nagybirtok; határrész; tanya, uradalmi major' földrajzi köznév. — ÉGy., FKnT., Szilágyi-Varga 2015: 172. — T10-D3.

**Kántonház** lásd **Pumpaház 1.**

**Kapela** lásd **Ravatalozó**

**Kápolna** lásd **Ravatalozó**

**Karos híd** 2025: *Karos hid | Hát régem vóut a Legelőün. A Legelőün, arra ahogy mentünk ot Karos hid vóut még, azé csinátak, mer asz monták, hogy a jóuszágog döfkötték, lügdösték. Igy izs belelökték egymást, még a hit karja is beleesett.* 2015: *Karos híd | Azér monták, hogy Karos híd, mer vóut egy híd és vóut karja. […] Az a híd még megvan, már karja nincs, ellopták […]. Azér monták, Karos híd, mer azon át kellett a jóuszágot, a falubul itt járt ki, ezen az úton, Laci bácsi mellett, itt, ezen az uton járt ki, és mivel egy nagy árok […], csináltak egy karját, mivelhogy, mer a jóuszág ne essen bele a vízbe.* — Híd a település délkeleti határában, a Varga-láz és a Cigány-láz mellett. — ÉGy., Szilágyi-Varga 2015: 172. — T10-D5.

**Katolikus imaház** 2025: *Katóulikus imaház ~ Cigán templom ~ Templom,* 2015: *Katólikus imaház, Cigány templom, Imaház, Templom | Ők csak aszongyák, hogy Templom, a cigányok. | Mi nem mongyuk, mer hogy, na, szégyelljük, de van, aki mongya, hogy ott a Cigány templom.* 2008: *Katólikus-imaház.* — Épület a Cigánysor közepén. Eredetileg lakóház volt, jelenleg a katolikus egyház birtokában van. Itt tartják a szentmiséket. ***Imaház*** és ***Templom*** néven is említik. ***Cigány templom*** névváltozatának előtagja arra utal, hogy a cigányok által lakott településrészen áll. — ÉGy., Szilágyi-Varga 2015: 172, SzMHn. 1: 345. — T29-H1.

**Kavicsos 1.** 2025: *Kavicsos ~ Köviccses ~ Köviccses-tóu ~ Balasztijer ~ Kenderásztatóu | A Köviccsezsbe régen ásztattuk a kendert.* 2015: *Kavicsos, Kövicses, Kavicsos-tó, Balasztier, Balasztiéra, Kenderásztatóu | Onnét hordták a kövicset, akkor még lehetett. Mindenki annyit vájt, amennyit akart. | Erre van egy nagy tóu, onnen horták régen a kavicsot, meg most is horgyák onnen, ide az utakra, vagy ahova megrendelik.* — Mesterséges tó a település déli határszélén, amely az egykori Éger lecsapolt területén létesült kavicsbányászat révén. ***Kavicsos-tó*** és ***Kövicses, Kövicses-tó*** formában is említik. Egykor kendert is áztattak benne, erre utal a ***Kenderáztató*** névváltozata. A ***Balasztier*** és ***Balasztiéra*** nevek a román *balastieră* 'kavicsbánya, homokbánya' köznévből származnak. Vö. Kavicsos 2. — Dicț., ÉGy., Szilágyi-Varga 2015: 172. — T10-C5.

**Kavicsos 2.** 2025: *Kavicsos ~ Köviccses ~ Dröngu ~ Dröngu főüggye,* 2015: *Kavicsos, Kövicses, Dröngu, Dröngu fölgye, Dröngunál, Dröngu tanyája, Pájinkafőző | Mi Kövicsesnek mongyuk, de van, aki úgy mongya, Kavicsos.* — Kaszáló a település déli határszélén, a Kavicsos (1.) mellett, az egykori Éger lecsapolt árterületén. ***Kövicses***-nek is mondják. A ***Dröngu, Dröngunál, Dröngu földje*** *és* ***Dröngu tanyája*** névváltozatok arra utalnak, hogy a terület egy része egy *Drângu* nevű személy tulajdona. Egykor pálinkafőzőt üzemeltettek itt, ezzel van összefüggésben a ***Pálinkafőző*** neve. — ÉGy., Szilágyi-Varga 2015: 172–173. — T10-C5.

**Kavicsos-tó** lásd **Kavicsos 1.**

**Kékbokor** 1751: *Kekbokor,* 1479: *Kekbokor.* — Egykori hely a település határában, pontosabb elhelyezkedését nem ismerjük. A névadás

indítéka bizonyára az lehetett, hogy régen kék termésű bokrok álltak e helyen. — DL. 70990, Perényi 284, Szabó 1937: 285.

**Kenderáztató** lásd **Kavicsos 1., Vályogos-gödör**

**Kendereskert** lásd **Kertalja 1.**

**Kenderföld** lásd **Kertalja 1.**

**Kendersor** lásd **Kertalja 1.**

**Kerek-Csikászó** lásd **Felső-Csikászó**

**Kerek-lapos** 2025: *Kerek-lapos,* 2015: *Kerek-lapos.* — Kisebb, kör alakú szántóföld a település északnyugati határában. Kevesek által ismert és ritkán használt név. — ÉGy., Szilágyi-Varga 2015: 173. — T10-B4.

**Kerek-Rekettye** 2025: *Kerek-Rekettye ~ Kerek-Rekettyéis ~ Rekettye ~ Rekettyéis, Reketytyéizsbe | Erre vóut, a, itt, ahoty Cselőüszre fele mejünk, van ety kis rész.* 2015: *Kerek-Rekettye, Kerek-Rekettyés, Három-Rekettye, Rekettye, Rekettyés.* — Szántóföld a település északnyugati részén, a Bertiné tagja és Halmi szomszédságában; a Cselősz része. A *Kerek-Rekettye* és a ***Kerek-Rekettyés*** név előtagja bizonyára a szántóföld alakjára utal. Utótagja a *rekettye,* illetve *rekettyés* 'bokros, vizenyős rét, legelő; rekettyebokrokkal benőtt terület' földrajzi köznév. Egykor bokros terület lehetett. ***Rekettye*** és ***Rekettyés*** formában is említik. A ***Három-Rekettye*** neve talán azzal függhet össze, hogy egykor több részből állt. — ÉGy., FKnT., Szilágyi-Varga 2015: 173. — T10-B4.

**Kerek-Rekettyés** lásd **Kerek-Rekettye**

**Kert alatt** lásd **Kertalja 1.**

**Kertalja 1.** 2025: *Kertajja ~ Kertajjasi-főüd ~ Kenderfőüd~ Kendereskert ~ Kendersor ~ Temetőü alatt ~ Temetőü ajja | It van nekünk a Kenderfőüdünk, régen esz tiz ári kendert vetettünk mindég, vóut mibű dóugozni télen.* 2015: *Kertajja, Kertajjasi-főüd, Kert alatt, Kendereskert, Kenderfőüd, Kendersor, Temető alatt, Temető ajja | Régen itt ez a Kertajja, már itt kívül a főüdek, mind tiszta kenderrel vóut bevetve. Kendereskertnek neveszték.* 2008: *Kèrtàjja,* 1865: *Temető ally.* — Szántóföld a belterület nyugati szélén a Temető mellett. A *Kertalja,* ***Kertaljasi-föld, Kert alatt*** és a ***Temető alatt, Temető alja*** névváltozatok a szántóföld elhelyezkedésére utalnak. ***Kenderföld, Kendersor*** és ***Kendereskert*** néven is említik. E névformák azt jelzik,



Kertalja Fotó: Hankusz Éva

hogy egykor kender termesztésére használták a területet. — ÉGy., Szilágyi-Varga 2015: 173, SzMHn. 1: 347, T1.S.79.1778/3. — T10-C4.

**Kertalja 2.** 2025: *Kertajja,* 2015: *Kertajja.* — Szántóföld a település keleti részén a belterület és a Comoga között. — ÉGy., Szilágyi-Varga 2015: 173. — T10-C4.

**Kertaljasi-föld** lásd **Kertalja 1.**

**Kétbábony** lásd **Kisbábony**

**Király út** 2025: *Kiráj ut ~ Kiráj ut lejárat ~ Kiráj ut lejáróu | A Kiráj ut ott a Sipos mellet lefele.* 2015: *Kiráj út, Kiráj út lejárat, Kiráj út lejáró | Aszongyák, hogy valami kiráj ment le ott régen.* 2008: *Kiráj út, Kiráj ut.* — Földút a belterület északi határában, a Kultúrotthon és a Kovácsműhely mellett vezet ki a Királyút szántóföldre. A név előtagjának magyarázata bizonytalan, de feltehetően személynév lehet. A szomszédos települések történeti családnévanyagában *Király* személyneveket ismerünk: 1478: *Kyral,* 1570: *Kiraly.* Emellett esetleg azzal is kapcsolatba hozható, hogy talán királyi fennhatóság alatt álló út volt. (Ehhez lásd a Dabolcon ismeretes *Király palló* helynevet is.) A középkori források szerint ennek az úttípusnak az volt a jellemzője, hogy olyan széles, hogy az egyik kocsi ki tud térni rajta a másik elől. ***Király út lejárat*** és ***Király út lejáró*** néven is említik, melyek utótagja a *lejáró ~ lejárat* 'valahová lefelé vezető út' értelmű földrajzi köznév. Vö. Király út vége. — ÉGy., FKnT., Kocán 2022: 204, Szabó 1937: 365, 366, 367, 404, Szilágyi-Varga 2015: 173, SzMHn. 1: 345, 347. — T10-C4.

**Királyút** 2025: *Kirájut | Bábonyon is van egy ut, vagyis egy darap főüt, párcella, hogy ugy*



Király út Fotó: Hankusz Éva

*van elnevezve, a Kirájut.* 2015: *Kiráj ut | Régen nem vóut ház, csak a Kiráj ut, oszt, akkor fogták telekeknek.* 1935–1936: *Kirájut,* 1892: *Király út,* 1865: *Király út,* 1864: *Király út, Királyut | a' rajta át folyó szekér utról vette nevét.* — Szántóföld a belterület északi szélén, a Mogyoró-szeg, a Barta és a Deszkás-láz szomszédságában. A Király út szeli át, nevét erről kapta. Az idősebbek elmodása szerint egykor jóval nagyobb területet ölelt fel. Az 1960-as és az 1970-es évek építkezései során, a Mikró kiépülésével veszített a méretéből. — ÉGy., Pesty 1864/57: 432b, 438b, SzamSz., Szilágyi-Varga 2015: 173, T0.53.94.1, T1.S.79.1778/3. — T10-C4.

**Király út lejárat** lásd **Király út 1.**

**Király út lejáró** lásd **Király út 1.**

**Király út vége** 2008: *Kirájut vége,* 1864: *Királyutvége.* — Egykori hely a település határában, bizonyára a Király út végénél. — Pesty 1864/57: 438b, SzMHn. 1: 347.

**Kisbábonyi út 1.** 2025: *Kizsbábonyi ut ~ Bábonyi ut,* 2015: *Kisbábonyi út, Bábonyi út | Amíg be nem jövünk a faluba az Bábonyi út. Utána Turci út.* 2008: *Szatmári út.* — Mintegy 2 kilométeres aszfaltozott útszakasz, amely a Szatmári országútról ágazik le és északkeleti irányban Kisbábonyig tart. Ennek folytatása a Turci út. ***Bábonyi út***-ként is említik, és ***Szatmári út***-nak is nevezik. — ÉGy., Szilágyi-Varga 2015: 173, SzMHn. 1: 345. — T10-B5.

**Kisbábonyi út 2.** lásd **Falu**

**Kisbábonyi-újtelep** 1913: *Kisbábonyi újtelep.* — Külterületi lakott hely a település határában. Pontos helye nem határozható meg egyértelműen. Elképzelhető, hogy a Cigánysorral azonos helyet jelölhetett. Utótagja az *újtelep* 'újabban épült falurész' földrajzi köznév. — FKnT., Hnt.

**Kis-beton** 2015: *Kis-beton | Egy vizszintmérőü. Mivel tiszta vóut a víz, ki vóut betonozva. A gyerekek ott fürödtek. Vóut mittomén vagy harminc-negyven centiméter víz, mindig.* — A Nagy-kanális kisebb, elkerített és kibetonozott része a település déli határszélén. Néhány évvel ezelőtt a fiatalok még ide jártak fürödni nyaranta. Ma már nem használt fürdőhely, begazosodott. — Szilágyi-Varga 2015: 174. — T10-D5.

**Kis-Cselősz** 1694: *Kis Cselőcz.* — Hely a település határában, a Cselősz valamely részét jelölhette. — Szabó 1937: 369.

**Kis-Dormán-láz** 2025: *Kizs-Dormán-láz.* — Földterület a település északnyugati határában. A Dormán-láz egy kisebb részét jelöli. Kevesek által ismert és ritkán használt név. Vö. Nagy-Dormán-láz. — ÉGy.

**Kis-Fogás** lásd **Hegyes-Fogás**

**Kis-láz** 2025: *Kis-láz,* 2015: *Kis-láz.* — Kisebb szántóföld a település északi határszélén, a Hosszú-láz szomszédságában. A *kis* előtag a *Hosszú-láz* név előtagjával áll összefüggésben, a szántóföld méretére utal. Az utótag a *láz* 'irtás' földrajzi köznév. Vö. Kis-láz-oldal. — ÉGy., FKnT., Szilágyi-Varga 2015: 174. — T10-C3.

**Kis-láz-oldal** 2025: *Kis-láz-óudal.* — Földterület, amely a Kis-láz része. — ÉGy.

**Kis-legelő** 2025: *Kis-legelőü ~ Legelőü,* 2015: *Kis-legelőü, Legelőü,* 2008: *Legelőü.* — Legelő a település keleti határában, a belterülethez közel. A név előtagja a Nagy-legelő név előtagjával áll összefüggésben. ***Legelő***-ként is említik. — ÉGy., Szilágyi-Varga 2015: 174, SzMHn. 1: 347. — T10-C4D4.

**Kis-mező** 2025: *Kis-mezőü,* 2015: *Kis-mezőü | Egy lábba vóut egy Nagy-Fogás és utána vóut a Kis-mezőü.* 1865: *Kis mező.* — Kisebb szántóföld a település keleti részén, a Nagy-Fogás és a Comoga szomszédságában. — ÉGy., Szilágyi-Varga 2015: 174, T1.S.79.1778/3. — T10-C4D4.

**Kis-Mogyoró-szeg** 2025: *Kis-Mogyoróu-szeg,* 2015: *Kis-Mogyoróu-szeg | Mogyoróu-szegnek mongyuk eszt az elsőü láb földet, s akkor itt van*

*egy kanális, és akkor ott lefele van, aszt mán mongyák Kis-Mogyoróu-szegnek.* — Szántóföld a település északi részén, a Mogyoró-szeg kisebbik darabja. — ÉGy., Szilágyi-Varga 2015: 174. — T10-C4.

**Kis-nyíres** 2025: *Kis-nyires, Kis-nyiresen,* 2015: *Kis-nyires | Itt vóut a Kert alatt. Itt, ahogy van a Temetőütül odafele a főüd. Kétfele vágta aszt is, régen úgy vóut, fele vóut a kertbe, fele meg a Kis-nyires. Mer most egész a kanálisig mérték, amióta a kollektív elmúlt. Úgyhogy a fele, nem vóut épp a fele, valamennyi.* 1864: *Kis-nyires.* — Szántóföld a Temető mellett nyugatra, a Kertalja és az Éger szomszédságában. A név utótagja a *nyíres* 'nyírfaerdő' földrajzi köznév. Kevésbé ismert és ritkán használt név. — ÉGy., FKnT., Pesty 1864/57: 438b, Szilágyi-Varga 2015: 174. — T10-C4.

**Kis-Őz-hát** 2025: *Kis-Őüsz-hát,* 2015: *Kis-Őüz-hát,* 1935–1936: *Kisőüszhát,* 1900 k.: *Kis Özhát,* 1892: *Kis Őzhát,* 1865: *Kis Őzhát, 1749: Kösz Üsz hát.* — Szántóföld a település keleti határában, a Hegyes-Fogás szomszédságában. A név eredetére vonatkozóan nincsenek pontos ismereteink. Az utótagja egy elsődleges **Őz-hát* helynevet sejtet, amelyre azonban nincsenek közvetlen adataink. Összefüggésben állhat a Turc határához tartozó Őz-fő nevével. — ÉGy., Kocán 2022: 235, 285–286, Szabó 1937: 284, 285, SzamSz., Szilágyi-Varga 2015: 174, T0.53.94.1, T1.S.79.1778/3. — T10-D4.

**Kollektív istálló** lásd **Kollektív ól**

**Kollektív ól** 2025: *Kollektiv óul ~ Kollektiv istállóu ~ Kollektiv udvar,* 2015: *Kollektív óul, Kollektív istállóu, Kollektív udvar.* — Az állami gazdaság istállói, amelyek a belterület északkeleti részén, a Csentru udvar közvetlen szomszédságában álltak. ***Kollektív istálló*** és ***Kollektív udvar*** néven is említik. — ÉGy., Szilágyi-Varga 2015: 174. — T29-G1.

**Kollektív udvar** lásd **Kollektív ól**

**Komjáti** 2025: *Komjáti,* 2015: *Komjáti, Komjátié.* — Szántóföld a település keleti–északkeleti határában a Major szomszédságában. Nevét tulajdonosáról kaphatta. A település korábbi birtokosai között *Komjáti* nevű személyt is találunk: 1775: *Komjáty Zsigmond.* Kevésbé ismert és ritkán használt helynév. ***Komjátié*** formában is említik. — ÉGy., Szabó 1937: 282, 529, Szilágyi-Varga 2015: 174. — T10-D4.

**Komjátié** lásd **Komjáti**

**Korom** 2025: *Korom,* 2015: *Korom | Mer fekete főggye van.* — Szántóföld a település délnyugati részén, a Görjös és az Éger szomszédságában. A helybeliek szerint fekete földje van, innen ered az elnevezése. De elképzelhető az is, hogy *Korom* nevű tulajdonosáról kapta a nevét. Ilyen nevű itteni vagy környékbeli családról azonban nincs tudomásunk. — ÉGy., Szilágyi-Varga 2015: 175. — T10-B5.

**Kósák tagja** 2025: *Kóusák tagja | Há asz má terebesijek hasznájják.* 2015: *Kósák tagja, Kósa-tag, Kósa tagja.* — Földterület a település délnyugati határszélén, a Forduló közelében. A Horgas része volt. Nevét tulajdonosáról kapta. A település történeti családnévanyagában *Kósa* nevezetű ember ismeretes; vö. 1775: *Kosa.* ***Kósa-tag*** és ***Kósa tagja*** néven is említik. — ÉGy., Szabó 1937: 282, Szilágyi-Varga 2015: 175. — T10-B5.

**Kósa-tag** lásd **Kósák tagja**

**Kósa tagja** lásd **Kósák tagja**

**Kovácsház** 2025: *Kovácsház | Itt a Bóut ahum van. ... De az ēső kovács az hunnem valóu vóut? Tám Batarcsrú.* 2015: *Kovácsház.* — A falu néhai kovácsának a háza a Kultúrotthon és a Király út szomszédságában. A Mikró első háza. Vö. Kovácsműhely. — ÉGy., Szilágyi-Varga 2015: 175. — T29-G1.

**Kovácsműhely** 2025: *Kovácsmühej | A Kovácsműhej it vóut régen. A Kiráj út. A legelsőü ház, a Kovácsműhej ottam vóut. Mík Károj bácsi bírta magát. | Az ot van a Faluvégen.* — A Kovácsházhoz tartozó műhely, a Király út szomszédságában található. — ÉGy. — T29-G1.

**Kőhíd** lásd **Forduló**

**Kőhídnál** lásd **Forduló**

**Kömin** lásd **Kultúrotthon**

**Körtefánál 1.** 2025: *Körtefánál,* 2015: *Körtefánál | A Cselőüsz úgy volt a papírunkra téve, hogy Körtefánál, nem Cselőüsznek, mer' ott a kanyarba volt, ahogy volt a mienk, volt ott egy körtefa, és akkor mi úgy írattuk, hogy ide kifele körtefa volt. | Ott vóut egy nagy vadkörtefa, de ojan vastag... És akkor elébb úgy monták, hogy Cselőüsz, akkor, amikor a nagy körtefa ott vóut,*

*akkor úgy monták, a Körtefánál meg Teberna. […] Háromféle nevet adtak.* — Szántóföld a település nyugati határában, a Cselősz része. Régebben egy körtefa állt rajta. — ÉGy., Szilágyi-Varga 2015: 175. — T10-B4.

**Körtefánál 2.** lásd **Görjös**

**Körtélyes** 2025: *Körtéjes,* 2015: *Körtéjes | Nagy körtéjes vo̯ut. A jo̯uságot délbe oda hajtották a pásztorok délelni, az árnyékra.* — Szántóföld a település keleti határszélén, a Brime és a Turci-határ szomszédságában. Egykor körtefák álltak rajta. A név a *körte* főnév népnyelvi *körtéj* alakjának *-s* képzős származéka. Ma már kevés bábonyinak van ott földje. — ÉGy., SzamSz. *körtvély,* Szilágyi-Varga 2015: 175. — T11-F4.

**Kövicses** lásd **Kavicsos 1., 2.**

**Kövicses-tó** lásd **Kavicsos 1.**

**Középső-Csikászó** 2025: *Közepso̯ü-Csikászo̯u.* — Szántóföld a település északi részén. A Csikászónak az Alsó- és a Felső-Csikászó között húzódó, középső része. — ÉGy. — T10-C3C4.

**Középső-kút** 2025: *Közepso̯ü-kut,* 2015: *Középső-kút, Betonos-kút | Közepen vo̯ut egy betonos kút, ott ivott a nevendékjo̯uság.* — A növendékjószágok itatására szolgáló kút a település keleti határában, a Nagy-legelő közepén. A kút kávájáról ***Betonos-kút***-ként is említik. Vö. Alsó-kút, Felső-kút. — ÉGy., Szilágyi-Varga 2015: 175.

**Központ 1.** 2025: *Köszpont,* 2015: *Köszpont | Ki hogy veszi, van, aki aszongya, a Templom a Köszpont, van, aki aszongya a Boltnál. | Itt zajlik le minden, a Bo̯ut meg az Iskola meg a Templom. Ez a Köszpont. Két Köszpont van.* — A Fő utca középső része, a Református templom és az Általános iskola környéke. Megoszlik a vélemény arra vonatkozóan, hogy mit neveznek Központnak. Egyesek szerint a Fő utca közepét, mások szerint a Bolt és a Kultúrotthon környékét nevezik így. A falu életéhez szorosabban kapcsolódó társadalmi események lényegében ezen a két helyen zajlottak és zajlanak a mai napig. Vö. Központ 2. — ÉGy., Szilágyi-Varga 2015: 175. — T29-G2.

**Központ 2.** 2025: *Köszpont,* 2015: *Köszpont, Csentru.* — A Fő utca északi része, a Bolt és a Kultúrotthon környéke. A ***Csentru*** névváltozat a román *centru* 'központ' jelentésű szóból ered. Vö. Központ 1. — Dicț., ÉGy., Szilágyi-Varga 2015: 175. — T29-G1.

**Kultúr** lásd **Kultúrotthon**

**Kultúrház** lásd **Kultúrotthon**

**Kultúrotthon** 2025: *Kultur ~ Kulturház ~ Kulturothon ~ Kömin,* 2015: *Kultúrotthon, Kultúr, Kultúrház, Kömin.* — Épület a Turci út és a Király út találkozásánál. Lakodalmaknak, eljegyzéseknek, születésnapi és farsangi ünnepségeknek ad helyet. ***Kultúr*** és ***Kultúrház*** néven is említik. A ***Kömin*** névváltozat a román *cămin* 'otthon' jelentésű szóból ered. — Dicț., ÉGy., Szilágyi-Varga 2015: 176. — T29-G1.

**Kútnál** lásd **Surányi dinnyéje**

**Kutyaszorító** lásd **Túlsóvég**

**Kutyaszorítóvég** lásd **Túlsóvég**

**Külső-Benés-láz** 2025: *Kíso̯ü-Benéis-láz,* 2015: *Külső-Benés-láz.* — Szántóföld a település északnyugati határában, az Akasztottember és a Cselősz szomszédságában. A Benés-láznak a nyugati, a belterülettől távolabb eső része. A név előtagja arra utal, hogy a szántóföldnek ez a darabja közelebb van a Cselősz lejáratokhoz, mint a másik része. Vö. Belső-Benés-láz. — ÉGy., Szilágyi-Varga 2015: 176. — T10-B4.

**Külső-Brime** 2025: *Kíso̯ü-Brime,* 2015: *Külső-Brime.* — Szántóföld a település keleti oldalán, a Turci út mellett. A Brime északi része. A név előtag arra utal, hogy a szántóföldnek ez a darabja közelebb van a Turci úthoz, mint a másik része. Vö. Belső-Brime. — ÉGy., Szilágyi-Varga 2015: 176. — T11-E4.

**Külső-Fogás** 2025: *Kíso̯ü-Fogás ~ Ásó̯u-Fogás,* 2015: *Külső-Fogás, Alsó̯u-Fogás.* — Szántóföld, a Fogás déli, Turci út melletti része. ***Alsó-Fogás*** néven is említik. A nevek előtagjai arra utalnak, hogy a szántóföldnek ez a darabja közelebb van a belterülethez. Vö. Belső-Fogás. — ÉGy., Szilágyi-Varga 2015: 176. — T10-C4.

**Külső-Igényelt** lásd **Alsó-Igényelt**

**Külső-Varga-láz** 2025: *Kíso̯ü-Varga-láz,* 2015: *Külso̯ü-Varga-láz,* 1895: *külső varga láz.* — Szántóföld a település déli–délkeleti határszélén, a Varga-láz egyik része. Ma már egyetlen darabnak tekintik az egész földet. A név előtagja talán arra utal, hogy a szántóföldnek ez a darabja távolabb esik a belterülettől. Vö. Belső-Var-

ga-láz. — ÉGy., Szilágyi-Varga 2015: 176, SzMHn. 1: 347.

**Láz** 2025: *Láz,* 2008: *Láz.* — Egykori dűlő a település határban. Bura László nem lokalizálja pontosan a helyet, az élőnyelvi gyűjtés adatközlői a Tölgyfa környével azonosították. A név a nyelvjárási *láz* 'tisztás, szénatermelő hely, rét, mező, kaszáló, irtvány' földrajzi köznévből alakult. — ÉGy., SzamSz., SzMHn. 1: 347.

**Legelő** lásd **Kis-legelő**

**Lelkészi hivatal** 2025: *Lelkéiszi hivatal ~ Pap ~ Papnál ~ Páróukija,* 2015: *Lelkészi hivatal, Pap, Papnál, Parókia, Párókia | Még, ha nem is volt lelkész ott, akkor is monták, hogy a Papnál.* 2008: *Lèlkészi-hivatàl.* — A református egyház irodája, amely a Fő utca közepén, a Református templom szomszédságában található. ***Pap, Papnál*** és ***Parókia*** néven is említik. — ÉGy., Szilágyi-Varga 2015: 176, SzMHn. 1: 345. — T29-G2.

**Liget** 2025: *Liget | A Liget az arra Várajja fele van a Liget.* 1941: *Liget,* 1931: *Liget,* 1884: *Liget,* 1865: *Liget,* 1751: *Hosszu Ősz,* 1479/1749: *Hoszszy vis,* 1479: *Hoszszy vesz,* másként Terebesi liget, 1479: *Hozzyvevz, Hosszuvevz,* 1479: *Hozzyvevz,* 1478: *Hvzzyvevz, Hozyvevz, Hozzyvevz,* 1478: *Hozzyvevcz, Hozzyvevz,* 1464: *Hozzeus* [ɔ: *Hozzyveus*]. — Földterület a település keleti határában, a Nagy-legelő és a Brime egy részét foglalja magába. A név a *liget* 'kisebb, ritkás erdő, fákkal tarkított bokros terület; üres hely az erdőben' földrajzi köznévből alakult. Az elsődleges ***Hosszú-vész*** névváltozat előtagja a hely alakjára utal. Utótagja talán a *vész* 'irtás' földrajzi köznév. Az adatok sokféle írásmódú utótagja talán egy *veyz* forma romlott alakja lehet, ez estben nagyobb valószínűséggel a *vejsze* 'halfogó rekeszték' jelentésű szóval áll kapcsolatban. — DL. 45792, 70985, 70990, ÉGy., FKnT., HKFT., Kocán 2022: 174–175, MaKF., Perényi 279, 280, 281, 283, Szabó 1937: 283, 284, T1.S.79.1782/2, T16.T.541, Z. 11: 227, 229, 230, 231, 232. — T10-D4.

**Lingurás-tanya** 2025: *Lingurás-tanya | Meg Dabóucra kőütösztek azok. Ot van a tóu mellett az a tanyájuk mos má.* 2015: *Lingurás-tanya.* — Egykori tanya a település északi–északkeleti határában a Gánnáson. Az épületek ma már nincsenek meg, ennek ellenére a valamikori objektumok és a hozzá tartozó név a mai napig viszonyítási pontként szerepelnek a szóbeli eligazításokban. Nevét tulajdonosáról kapta. — ÉGy., Szilágyi-Varga 2015: 176, ÚCsnT. *Lingura.*

**Lukács-láz** 2025: *Lukács-láz,* 2015: *Lukács-láz,* 1864: *Lukács Láz.* — Szántóföld a település déli határában, a Cigány-láz és a Varga-láz szomszédságában. Lokalizálása bizonytalan. Az előtag a tulajdonosra utalhat. A szomszédos Túrterebes történeti családnévanyagában *Lukács* személynevet ismerünk: 1513: Dionisio *lwkach.* Utótagja a *láz* 'tisztás, szénatermelő hely, rét, mező, kaszáló, irtvány' földrajzi köznév. — ÉGy., N. Fodor 2010: 156, Pesty 1864/57: 438b, SzamSz., Szilágyi-Varga 2015: 176.

**Major** 2025: *Major | Nekünk a Majorba még most is ot vany nyócvan ári.* 2015: *Major,* 1910: *Bábonyi mjr. [major],* 1892: *Major,* 1884: *Bábonyi major,* 1865: *Major.* — Egykori épület a Turci út mellett, ma szántóföld a település keleti határában, az Ötkoronás szomszédságában. A területen a második és a harmadik katonai felmérések térképei épületet jelölnek, valószínűleg egy kisebb mezőgazdasági telep működhetett rajta. ***Bábonyi-major***-ként is említik. — ÉGy., HKFT., MKFT., Szilágyi-Varga 2015: 177, T0.53.94.1, T1.S.79.1778/3, T22.B.IX.a.1008. — T10-D4.

**Mari-ház** lásd **Mari háza**

**Mari háza** 2025: *Mari háza | Mari házáná van az eper.* 2015: *Mari háza, Mari-ház | Mari házánál lefele vannak ezek a főüdek. | Ez csak így most lett kinevezve, mióta Mari ott lakik.* — Lakóház és a körülötte lévő szántóföldek



Mari háza Fotó: Hankusz Éva

a Túlsóvégen, a belterület délnyugati szélén. Nevét tulajdonosáról kapta. ***Mari-ház*** formában is használják. Gyakran említik mint viszonyítási pontot. — ÉGy., Szilágyi-Varga 2015: 177. — T10-C5.

**Márton-ház** lásd **Márton háza**

**Márton háza** 2025: *Márton háza,* 2015: *Márton háza, Márton-ház.* — Lakóház a belterület déli szélén, a Túlsóvégen. Nevét tulajdonosáról kapta. A *Márton* családnevet Szabó István említi a település történeti családnévanyagában: 1572: *Marthon.* ***Márton-ház***-ként is ismerik. Vö. Mártonháza. — ÉGy., Szabó 1937: 282, Szilágyi-Varga 2015: 177. — T29-G2.

**Mártonháza** lásd **Terebesiút**

**Mártonházánál** lásd **Terebesiút**

**Második híd** 2025: *Második hid | A Második hidat meg lebontották. Már nincsem Második hid. | A Második pedig megyem végig a Korom, a Koromnál, és akkor mejen átal a Görjözsbe.* 2015: *Második híd.* — Híd a település délnyugati határában, amely a Koromhoz és a Görjöshöz vezet. Az előtagja a településtől számított helyzetére utal. A katonai térképek tanúsága szerint korábban ezen a területen, az Éger mocsaras részén két vagy három híd vezetett át. Vö. Első híd. — ÉGy., EKFT., HKFT., MKFT., Szilágyi-Varga 2015: 177. — T10-B4.

**Méhes-láz** 2025: *Méihes-láz,* 2015: *Méhes-láz, Mihes-láz | Egy ijen bokros-kaszállóus rész volt az ott mindig. Már most vóut benne felszántogatva, a kollektív után, mikor visszaatták, de hát gyenge málé van. Elhagyta aszt mán mindenki. El van az bokrosodva.* 1892: *Méhes* és Turcz *Láz,* 1865: *Méhés Láz, Méhes Laz,* 1865: *Méhes Láz,* 1864: *Méhes Láz.* — Szántóföld és kaszáló a település északnyugati részén, a Dormán-láz és a Nádas szomszédságában. Az előtag eredetére vonatkozóan nincsenek biztos ismereteink. Egyrészt lehet a *méh* rovarnév *-s* képzős származéka. Másrészt talán személynévi eredete is feltételezhető, ezt erősítheti az, hogy a szomszédos települések történeti személynévanyagában *Méhes* nevű ember ismeretes; vö. 1513: Ambrosio *mehes,* 1715: *Méhes.* Utótagja a *láz* 'tisztás, szénatermelő hely, rét, mező, kaszáló, irtvány' földrajzi köznév. — ÉGy., FKnT., N. Fodor 2010: 163, Pesty 1864/57: 438b, Szabó 1937: 524, SzamSz., Szilágyi-Varga 2015: 177, T0.53.94.1, T1.S.79.1778/3. — T10-B4.

**Mikró** 2025: *Mikróu, Mikróuba ~ Mikróu sor ~ Sor,* 2015: *Mikró, Mikró sor, Új sor | Eszt már mi tanáltuk ki, az emberek tanálták ki. | Eszt nevezték ki most itten. Ezek, ahun laknak azok a fiatalok. […] Kitanálták itt, oszt azóuta rajtamaradt.* — Falurész, utcarész a belterület északi–északkeleti része a Turci út mentén, a Kovácsháztól a Cigánysor első házáig tart. Viszonylag új része a falunak, hiszen az 1960-as évektől kezdték beépíteni a területet. A helybeliek szerint nevét a szatmárnémeti tömbháznegyedekről, az ún. Mikró-negyedekről kapta, hiszen ahogyan a Mikró, úgy ezek a részek is újnak számítottak. A ***Sor,*** és a ***Mikró sor, Új sor*** névváltozatok utótagja a *sor* 'utca' földrajzi köznév. — ÉGy., FKnT., Szilágyi-Varga 2015: 177. — T29-G1.

**Mikró sor** lásd **Mikró**

**Mogyorós** 2008: *Mogyoróus,* 1935–1936: *Mogyoróus.* — A források szerint dombos hely, azt azonban nem közlik, hogy hol található. — SzamSz., SzMHn. 1: 347.

**Mogyorós-szeg** lásd **Mogyoró-szeg**

**Mogyoró-szeg** 2025: *Mogyoróu-szeg,* 2015: *Mogyoróu-szeg, Nagy-Mogyoróu-szeg,* 2008: *Mogyorószeg,* 1895: *Mogyoró-szeg,* 1864: *Mogyoros szeg.* — Szántóföld a település északi részén, a Királyút, a Sovány-sor és a Méhes-láz szomszédságában. A kisebbik résztől, a Kis-Mogyoró-szegtől egy kanális választja el. Az előtag bizonyára az egykor ott növő mogyoróbokrokra utal, az utótagja a *szeg* 'nem központi fekvésű külterületi hely' földrajzi köznév. ***Mogyorós-szeg*** néven is említik. A ***Nagy-Mogyoró-szeg*** névváltozat előtagja a Kis-Mogyoró-szeg nevének előtagjával áll összefüggésben. — ÉGy., FKnT., Pesty 1864/57: 438b, Szilágyi-Varga 2015: 178, SzMHn. 1: 347. — T10-C4.

**Nádas** 2025: *Nádas ~ Varga Zsiga nádassa | Itt a kert alatt, ety Sován-sorba kell lemenni. … Varga Zsiga nádassa az, meg a Varga Árpádé meg a Varga Zsigájé meg a Vargáké vóut.* 2015: *Nádas, Varga Zsiga nádassa | A Sovány-sornak a túlsó végén. Ott vóut a Varga Zsiga nádassa. Úgy montuk régen.* — Nádas a település északnyugati részén, a Méhes-láz és a Mogyoró-szeg szomszédságában. ***Varga Zsiga nádasa***

névváltozatban is említik, amelynek előtagja a tulajdonosára utal. — ÉGy., Szilágyi-Varga 2015: 178. — T10-B4C4.

**Nádas-kalista** 1319/16. sz. eleje: *Nadaskalistha, Nadaskalustia,* 1319/1532: *Nadaskalysthya,* 1319/15. sz.: *Nadaskalustia,* 1319: *Nadaskalista.* — Egykori hely a település határában. Pontos helyét nem ismerjük. Az 1319. évi határjáráskor Kisbábony határa a maihoz képest jóval nagyobb kiterjedésű volt. A név utótagja a *kalista ~ kálista* 'pocsolya, kátyú' földrajzi köznév. — AOklt. 5: 181, Kocán 2022: 257, Perényi 27, 28, RSzSz., Szabó 1937: 281–282, 283, TESz., Z. 1: 164.

**Nagy-Dormán-láz** 2025: *Nagy-Dormán-láz.* — Földterület a település északnyugati határában. A név Dormán-láz egy nagyobb részét jelöli. Kevesek által ismert és ritkán használt név. Vö. Kis-Dormán-láz. — ÉGy.

**Nagy-Éger** lásd **Éger**

**Nagy-Éger-köz** lásd **Éger**

**Nagy fa** lásd **Tölgyfa**

**Nagy-Fogás** lásd **Hosszú-Fogás**

**Nagy-Fogási-föld** lásd **Hosszú-Fogás**

**Nagy-kanális** 2025: *Naty-kanális,* 2015: *Nagy-kanális.* — Vízelvezető árok a település nyugati–délnyugati határában, amely az egykori Éger mocsár lecsapolt árterületén, medrében lett kialakítva. Túrterebes és Kisbábony határán folyik. Lásd Nagy-kanális (Túrterebes). — ÉGy., Szilágyi-Varga 2015: 178. — T10-C4.

**Nagy-legelő** 2025: *Nagy-legelőü | Hát a Nagy-legelőü ... három részre van: āsóu, fēsőü, közepsőü. … A Nagy-legelőün deleltek a jószágok. Most egy van*. 2015: *Nagy-legelőü | Ez a legelőü, ahol legelnek a jószágok most, s leszokott itt jönni, itt a földeknek a végénél van egy út, Karos híd, ez a Karos híd, itt átaljött, és lejött a Nagy-legelőüre.* — Nagy kiterjedésű földdarab a település külterületének keleti határában. Néhány évtizede még három részre osztották: a turci határhoz közel eső részét az ökrök, a közepét a növendékjószágok, a belterülethez közel eső részt pedig a tehenek legeltetésére használták. Ma már főként a turci románság használja. Csupán néhány bábonyinak maradt ott földje. A név előtagja a *Kis-legelő* név előtagjával áll összefüggésben. — ÉGy., Szilágyi-Varga 2015: 178. — T11-E4.

**Nagy-Mogyoró-szeg** lásd **Mogyoró-szeg**

**Nagy tölgyfa** lásd **Tölgyfa**

**Nákoly** 2025: *Nákoj,* 2015: *Nákoj | Az egész arra van Turctul lefele. | Az arra vóut a Nagy-legelőnek a túlsó véginél, már a turci határhoz tartozott. Nákoj. Vóut ott az én apámnak is főüd, meg vóut több bábonyinak nákoji főüd.* 1931: *Nacole,* 1884: *Nacole,* 1865: *Nakolya, Nákole,* 1751: *Nákoly,* 1479/1749: *Nokoly,* 1479: *Nakol,* 1478: *Nakol,* 1464: *Nakol.* — Szántóföld a határ keleti szélén, a Brime és a Körtélyes szomszédságában. Egykor erdő volt, mely átnyúlt Turc határába is. Szabó István személynévi eredetét valószínűsíti. Talán kapcsolatba hozható az Árpád-korból adatolható 1278: *Nakol* személynévvel. Kocán Béla szerint a helynév szláv névátvétel lehet: ősszláv töve a 'nedves, vizes (fiatal fűzfákkal benőtt) terület' jelentésű **nakъlъ,* amelynek az egyes szláv nyelvekben több helynévi származéka is ismeretes. Lásd Nákoly rétje (Turc). — ÁSz. 574, ComMarmUg. 193, DL. 45792, 70920, 70985, 70990, ÉGy., HKFT., Kocán 2022: 269, Perényi 247, 279, 280, 281, 283, Pesty 1864/57: 444a, Szabó 1937: 284, Szilágyi-Varga 2015: 178, T1.S.79.1781/3, T16.T. 541, Z. 11: 227, 229, 230, 231, 232. — T11-F4.

**Nemes-láz** 1892: *Nemes Láz,* 1865: *Nemes Láz, Nemes Laz.* — Egykori szántóföld a település északkeleti határszélén. A név előtagjának eredetére vonatkozóan nincsenek biztos ismereteink, talán a *Nemes* családnévvel hozható összefüggésbe, amely a környéken is adatolható: 1513: *Nemes.* Utótagja a *láz* 'tisztás, szénatermelő hely, rét, mező, kaszáló, irtvány' földrajzi köznév. — FKnT., N. Fodor 2010: 172, Szabó 1937: 272, 530, SzamSz., T0.53.94.1, T1.S.79.1778/3. — T10-C3D3.

**Nem-láz** lásd **Éger**

**Ó-Fogás** lásd **Fogás 1.**

**Oláhok útja** lásd **Farkas útja**

**Orbános völgye** 1319/16. sz. eleje: *Vrbanusvelge, Vrbanosuelgee, Wrbanuswelge,* 1319/1532: *Urbanosvelgee,* 1319/15. sz.: *Urbanuswelghe,* 1319: *Vrbanusuelge.* — Egykori völgy a település határában. Pontos helyét nem ismerjük. Az 1319. határjárás alapján minden bizonnyal valahol az Avas hegységben lehetett. A név előtagja az *Urbánus* > *Orbános* személynév. — AOklt.

5: 181, ÁSz. *Urbanus,* Perényi 27, 28, Szabó 1937: 281–282, 283, Z. 1: 164.

**Óvoda** 2025: *Ovoda ~ Iskola,* 2015: *Ovoda, Általános iskola, Iskola,* 2008: *Általános-iskola.* — Épület a falu központjában, a Fő utca közepén. Néhány éve az óvodai nevelés mellett iskolai oktatást is folytattak az épületben, erre utal az ***Iskola*** és az ***Általános iskola*** névváltozata. Ma már csak óvodaként működik. Vö. Óvodaudvar. — ÉGy., Szilágyi-Varga 2015: 179, SzMHn. 1: 345. — T29-G2.

**Óvodaudvar** 2025: *Ovodaudvar ~ Iskolaudvar,* 2015: *Óvodaudvar, Iskolaudvar.* — Az Óvodához tartozó udvar. ***Iskolaudvar***-ként is említik. — ÉGy., Szilágyi-Varga 2015: 179. — T29-G2.

**Ökör-fő** 2025: *Ökör-fű,* 2015: *Ökör-fű, Ökörfű-dűlő | Úgy vóut az út, hogy lementünk itt a hídnál, oszt akkor a Koromnak a fele, a túlsóu vége vóut az Ökör-fű. Vóut ut ott. Szántóufőüd vóut az.* 1895: *ökörfüdülő,* 1865: *Őkőr fű,* 1865: *Ökerfü, Őkerfü, Okerfu,* 1864: *Ökőrfű, ökörfű | ez előtt a' szántó ökrök számára kűlön legelőnek fen tartatott – 's az óta ezen nevét tartja.* 1319/16. sz. eleje: *Ekerfew, Wkurfew,* 1319/1532: *Ewkewrfew,* 1319/15. sz.: *Wkwrfew,* 1319: *Vkurfeu.* — Szántóföld a külterület délnyugati részén, a Korom és a Görjös szomszédságában. A történeti adatok alapján vonalszerű, nagy kiterjedésű hely lehetett, ugyanis Túrterebes és Tamásváralja névanyagában is említik. A legrégebbi adatokat folyónévként azonosíthatjuk, feltehetően ennek a fejét, forrását jelölte eredetileg *Ökör-fő.* Talán a víz eltűnését követően értelmezték újra *Ökör-fű* alakban, ezt erősítette az is, hogy ökörlegelőnek is használták egykor. ***Ökör-fő-dűlő***-ként is említik. Kevésbé ismert és ritkán használt név. Vö. Ökörfő út. Lásd Ökör-fő (Tamásváralja, Túrterebes). — AOklt. 5: 181, ÉGy., Kocán 2022: 281, Perényi 28, Pesty 1864/57: 432b, 438b, Szabó 1937: 283, Szilágyi-Varga 2015: 179, SzMHn. 1: 348, T1.S.79.1778/3, T1.S.79.1782/2, Z. 1: 164. — T10-B5.

**Ökör-fő-dűlő** lásd **Ökör-fő**

**Ökörfő lejárat** lásd **Ökörfő út**

**Ökörfő lejáró** lásd **Ökörfő út**

**Ökörfő út** 2015: *Ökör-fű út, Ökör-fű lejárat, Ökör-fű lejáróu | Ahogy lemegyünk itt a Koromnál. Ott vóut az Ökör-fű út. Csak aszt is most má végigszántották.* — Egykori földút a település déli határában, az Ökör-fő nevű szántóföldhöz vezetett. ***Ökör-fő lejárat*** és ***Ökörfő lejáró***-ként is említik, melyek utótagja a *lejáró ~ lejárat* 'valahová lefelé vezető út' értelmű földrajzi köznév. — FKnT., Szilágyi-Varga 2015: 179.

**Ördög Antal láza** 1784: *Őrdög Antal Laza.* — Mocsár a település északkeleti határában, a Hódos patak bal oldala mellett. A név előtagja az *Ördög Antal* személynév. Az *Ördög* családnév egy közeli település történeti családnévanyagában is szerepel; vö. 1408: *Urdugh.* Utótagja a nyelvjárási *láz* 'tisztás, szénatermelő hely, rét, mező, kaszáló, irtvány' földrajzi köznév. — EKFT., Szabó 1937: 450, SzamSz. — T10-D3.

**Ösvény** 1865: *Ősveny, Ősvény,* 1319/16. sz. eleje: *Ewswen, vsven, eusuem,* 1319/15. sz.: *Ewswen,* 1319: *vsuen,* via. — Egykori út és szántóföld a település délkeleti határában. A 14. században még útként említették. A név az *ösvény* 'keskeny, kitaposott gyalogút, csapás' földrajzi köznévből alakult. — AOklt. 5: 181, FKnT., Perényi 28, Szabó 1937: 283, T1.S.79.1778/3, Z. 1: 164. — T10-D4.

**Ötkoronás** 2025: *Ötkoronás, Ötkoronázsba ~ Etyhász főüggye,* 2015: *Ötkoronás, Egyház fölgye | Azér Ötkoronás, mer az egyház vagyona […] öt hektár van ottan.* — Szántóföld a település keleti határában, a Major, a Futballpálya és a Nagy-legelő szomszédságában. Az egyház tulajdonában álló öt hektárnyi terület, erre utal az ***Egyház földje*** névváltozata. Az *Ötkoronás* név eredetileg bizonyára a föld aranykorona-értékét jelölte. — ÉGy., Szilágyi-Varga 2015: 179. — T11-E4.



Ötkoronás Fotó: Hankusz Éva

**Pálinkafőző** lásd **Kavicsos 2.**

**Palló** 2025: *Pallóu,* 2015: *Pallóu* | *A fahídon mentek át a Pallóuhoz mindig.* — Szántóföld a település nyugati-délnyugati részén, a Híd-láz és a Surányi dinnyéjének a szomszédságában. A Palló és a Híd-láz között egykor egy kis fahíd állt. A szántóföld neve erre utalhat, és a *palló* 'kis gyaloghíd' földrajzi köznévből alakult. A katonai térképek alapján ezen a területen, az Éger mocsaras részén két vagy három híd vezetett át. Vö. Első-, Második híd. — ÉGy., EKFT., FKnT., HKFT., MKFT., Szilágyi-Varga 2015: 180. — T10-B4.

**Pankotai-láz** 2015: *Pankotai-láz.* — Szántóföld valahol a település nyugati határában. Lokalizálása bizonytalan. Nevének előtagja bizonyára az egykori tulajdonosára utal. A közeli Akli történeti családnévanyagában ismerünk *Pankotai* személynevet: 1570–1572: *Pankotay.* Utótagja a *láz* 'tisztás, szénatermelő hely, rét, mező, kaszáló, irtvány' földrajzi köznév. Kevésbé ismert és ritkán használt név. — FKnT., Szabó 1937: 272, SzamSz., Szilágyi-Varga 2015: 180.

**Pap** lásd **Lelkészi hivatal**

**Pap-kert** 2025: *Pap-kert* | *Most irtották ki a sog gajakot, mer ez jóu ideje nem vóut irtva.* 2015: *Pap-kert.* — Szántóföld a település keleti határában, a Comogához, a Cigány-kerthez és a belterülethez közel. Az egyház tulajdona. — ÉGy., Szilágyi-Varga 2015: 180. — T10-C4.

**Papnál** lásd **Lelkészi hivatal**

**Papónál** lásd **Toldinál**

**Parókia** lásd **Lelkészi hivatal**

**Pekó** 2025: *Pekóu,* 2015: *Pekóu, Pekóu-rész* | *Pekót mongyák annak az épületnek, hogy Pekóu, amék ádta régen a motorinát meg a benzint, de most már nem árujja.* — Elhagyatott üzemanyagtöltő-állomás a település délnyugati határszélén, a Fordulóhoz közel. Az elnevezés végső soron a román *PECO* betűszóból származik, amely a *Produse Etilate cu Cifră Octanică* 'oktánszámmal rendelkező etiltermékek' rövidítése. A rendszerváltás előtt ez volt az üzemanyagtöltő-állomások hivatalos elnevezése. A szó mára köznevesült, a romániai magyarok általában mindenféle töltőállomást *pekó*-ként emlegetnek. ***Pekó-rész*** néven is említik. — ÉGy., Szilágyi-Varga 2015: 180. — T10-B5.

**Pekó-rész** lásd **Pekó**

**Peti sor** lásd **Peti sorja**

**Peti sorja** 2025: *Peti sorja ~ Peti-sor,* 2015: *Peti sorja, Peti-sor* | *Ez van, ahun vóut az óul.* | *Itt, ahol most én használom, már errül a Fogáson van a Peti sorja, itt ahun a cigány elégette a házát. Odáig vóut a Peti sorja. […] A Kollektív istállóunál.* — Szántóföld a belterület északi–északkeleti szélén, a Fogás és a Királyút között, a Kollektív ólhoz közel húzódik. Az előtag bizonyára az egykori tulajdonosára utal, az utótag a *sor* 'kisebb szántóterület' földrajzi köznév. ***Peti sor*** néven is említik. — ÉGy., FKnT., Szilágyi-Varga 2015: 180. — T10-C4.

**Pompierház** lásd **Bódé 2.**

**Porgolát** 2025: *Porgolát ~ Telek ~ Telekhej ~ Ut mellett ~ Utnál* | *It víz vóut régen. … Ez vóut a Porgolát.* 2015: *Porgolát, Porgolánt, Porgolás, Porgolat ~ Porkoláz, Telek, Telkek, Telekhej, Út mellett, Útnál* | *Hát, régen Porgolántnak monták, de most Telkek, itt ez a Telkek, hát, ami ott van az út mellett.* 1935–1936: *Pōrgolát,* 1895: *Porgolat, a porgolásnál levő föld,* 1865: *Porgolát,* 1864: *Porgolát.* — Szántóföld a belterület nyugati határszélén. A 'sövény, kerítés, különösen élősövény; letűzdelt vesszőkerítés, gyepűkerítés a mezőn' jelentésű *porgolát ~ porgolat* főnévből alakult, amely a névben többféle hangalakban is előfordul. ***Telek, Telkek*** és ***Telekhely*** névváltozata is ismert, amely azzal függ össze, hogy a település belterületének növekedésével házhelynek osztották ki. Emellett ***Út mellett*** és ***Útnál*** névalakokban is említik, mivel a Kisbábonyi út mellett húzódik. Kevésbé ismert és ritkán használt név. — ÉGy., Pesty 1864/57: 438b, SzamSz., Szilágyi-Varga 2015: 181, SzMHn. 1: 348, T1.S.79.1778/3, ÚMTsz. *porgolád.* — T10-C4.

**Princsipálö** lásd **Falu**

**Princsipálö utca** lásd **Falu**

**Pumpaház 1.** 2025: *Pompaház,* 2015: *Pompaház, Kántonház.* — Víztisztító épület a belterület északkeleti határában, a Cigánysor szélső épülete. Turc település innen kapja az ivóvizet. A név *pumpa* előtagja a magyar nyelvjárási *pompa* főnév, de lásd még a román *pọmpă* 'szivattyú' lexémát is ehhez. A ***Kántonház*** névváltozat előtagja a román *cantọn* '(vasúti) őrház; útka-

parókház; erdészház' szóból származik. — Dicţ., ÉGy., KMNySz. 2: 188, SzamSz., Szilágyi-Varga 2015: 180–181. — T10-D4.

**Pumpaház 2.** 2025: *Pompaház ~ Vizmű,* 2015: *Pompaház | Hát, esztet most építették. […] Há, onnan jön a víz.* — Víztisztító épület a falu külterületének délnyugati határszélén, a Fordulóval szemben. Kisbábony innen kapja az ivóvizet. A név *pumpa* előtagja a magyar nyelvjárási *pompa* főnév, de lásd még a román *pompă* 'szivattyú' lexémát is ehhez. ***Vízmű*** néven is említik. — Dicţ., ÉGy., KMNySz. 2: 188, SzamSz., Szilágyi-Varga 2015: 181. — T10-B5.

**Puskaszín** lásd **Bódé 2.**

**Ravatalozó** 2025: *Ravatalozóu ~ Kápolna ~ Kápella,* 2015: *Ravatalozóu, Kápolna.* — A református egyház kápolnája a Temetőben. ***Kápolna***-ként is említik. A ***Kapela*** névváltozat a román *capelă* 'kápolna' főnévből származik. — Dicţ., ÉGy., Szilágyi-Varga 2015: 181. — T29-G2.

**Református templom** 2025: *Templom,* 2015: *Református templom, Templom,* 2008: *Református-templom.* — Templom a Falu közepén. Az eredeti templom, amely az 1850-es tűzvészben égett le, délebbre állhatott. A mai épület az 1872-es tűzvészben rongálódott meg, de néhány éven belül sikerült helyreállítani és bővíteni. A tornya 1887-ben készült el. A kisbábonyi közösség életében a mai napig központi szerepet tölt be. ***Templom***-ként is említik. — ÉGy., Szilágyi-Varga 2015: 181, SzMHn. 1: 345. — T29-G2.

**Régi-Fogás** lásd **Fogás 1.**

**Rekettye** lásd **Kerek-Rekettye**

**Rekettyés** lásd **Kerek-Rekettye**

**Sikátor** lásd **Dregán út**

**Somos-patak** 1319/16. sz. eleje: *Sumuspathak, Somospathak,* 1319/1532: *Somospathak,* 1319/15. sz.: *Sumuspathak,* 1319: *Sumuspothac.* — Egykori patak a település határában, pontos helye ismeretlen. A név előtagja a *som* fanév *-s* melléknévképzős származéka. — AOklt. 5: 181, Kocán 2022: 327, Perényi 27, 28, Szabó 1937: 283, Z. 1: 164.

**Sor** lásd **Cigánysor, Mikró**

**Sovány-sor** 2025: *Sován-sor, Sován-sorba,* 2015: *Sovány-sor | Van föld is, út is. | Főüdek vannak benne.* 1935–1936: *Sovásōr,* 1895: *sovány sori föld,* 1892: *Sovány sor,* 1865: *Sovány*



A Sovány-sor leírása Pesty Frigyes helynévtárában (Pesty 1864/57: 438b)

*sor,* 1864: *Sovány-sor, Soványsór | a' faluhoz közel eső hely – mely a' falu népesedésével – be fog épittetni. – most még szántó föld – ez előtt bizonyos embernek ottan rosz termése volt – 's elnevezte vagy reá fogta Soványságát – pedig jelenbe – nagyon jó föld.* — Szántóföld a település északnyugati részén, a Királyút és a Mogyoró-szeg szomszédságában, a belterülethez közel. Nevének előtagja a silány, terméketlen talajára utal, de ezzel ellentétben jó minőségű szántóföldnek mondják. Utótagja a *sor* 'földterület' földrajzi köznév. ***Sovány-sori-föld***-ként is említik. Vö. Sovány sor. — ÉGy., FKnT., Pesty 1864/57: 438b, SzamSz., Szilágyi-Varga 2015: 181, SzMHn. 1: 348, T0.53.94.1, T1.S.79.1778/3. — T10-C4.

**Sovány sor** 2025: *Sován sor, Sován sorba ~ Sovánsor ut ~ Sovánsor lejárat ~ Sovánsor lejárói,* 2015: *Sovány sor, Soványsor út, Soványsori út, Soványsor lejárat, Soványsor lejáró,* 2008: *Soványsòr.* — Földút, amely a Sovány-sor szántóföldre vezet. ***Soványsor út, Soványsori út,*** valamint ***Soványsor lejárat, Soványsor lejáró*** formában is említik, melyek utótagja a *lejáró ~ lejárat* 'valahová lefelé vezető út' értelmű földrajzi köznév. — ÉGy., FKnT., Szilágyi-Varga 2015: 181, SzMHn. 1: 345. — T10-C4.

**Sovány-sori-föld** lásd **Sovány-sor**

**Soványsori út** lásd **Sovány sor**

**Soványsor lejárat** lásd **Sovány sor**

**Soványsor lejáró** lásd **Sovány sor**

**Soványsor út** lásd **Sovány sor**

**Surányi dinnyéje** 2025: *Surányi dinnyéije ~ Surányi dinnyéisse,* 2015: *Surányi dinnyéje, Surányi dinnyése, Kutnál.* — Dinnyés a település nyugati határában, a Teberna és a Kisbábonyi út szomszédságában. Nevét tulajdonosáról kapta.

***Surányi dinnyése***-ként is említik. Régebben egy kút állt rajta, erre utal a ***Kútnál*** névváltozata. — ÉGy., Szilágyi-Varga 2015: 182. — T10-B5.

**Surányi dinnyése** lásd **Surányi dinnyéje**

**Szatmári főút** lásd **Szatmári országút**

**Szatmári országút** 2025: *Szakmári ország-ut,* 2015: *Szatmári országút,* 2008: *Szatmári òrszágút, Szatmári főút.* — Országút, amely Szatmárnémeti felé vezet. Halmi út és Terebesi út szakaszait különítik el a helybeliek. ***Szatmári főút***-ként is említik. — ÉGy., Szilágyi-Varga 2015: 182, SzMHn. 1: 345, 348. — T18-B1C1.

**Szatmári út** lásd **Kisbábonyi út**

**Sztrádá Princsipálö** lásd **Falu**

**Szuszán** 2025: *Szuszán, Szuszámba,* 2015: *Szuszán, Szuszánba, Virág ucca.* — Utca a falu belterületének keleti szélén, a Turci útról leágazva délre vezet a Cigány-kert felé. Viszonylag új része a falunak, csupán néhány házból áll. A név eredetére vonatkozóan nincsenek biztos információk. Talán a turci *Susan* utcanév adhatta az ötletet a névadáskor. A román *Susan* helynév jelentését tekintve a magyar *Felszeg*-nek felel meg. A *sus* tő jelentése 'fenn, fent', míg az *-an* képző az *-i* melléknévképzővel azonos funkciójú morféma. Emellett elképzelhető a személynévi eredet lehetősége is. ***Virág utca***-ként is említik. — ÉGy., Szilágyi-Varga 2015: 182, ÚCsnT. *Szuszan, Szuszán.* — T29-G1.

**Talpas háza** 2025: *Talpos háza | Beleütött a villám Talpozsba, a vén Talposba.* 2015: *Talpos háza | Az a románokéba vóut, a Talpos. Az egy román ember vóut, ott lakott.* — Egykori épület a Nagy-legelőn, a turci határban. Nevét egykori tulajdonosáról kapta. — ÉGy., Szilágyi-Varga 2015: 183.

**Tatár Geci-forrás** lásd **Comoga**

**Teberna** 2025: *Teberna,* 2015: *Teberna | A Cselőüszön is, ahogy a miénk van a Cselőüsznek mondva, régen úgy monták neki, hogy Teberna. […] Egyik aszt mongya, Teberna, a másik aszt mongya, Cselősz.* — Szántóföld a település nyugati határában, a Surányi dinnyéjének a szomszédságában áll, a Cselősz része. A Szamosháti szótár szerint a *teberna ~ taberna* 'kocsma' régies, kiveszőben lévő szó. A köznév és a helynév kapcsolatáról azonban nincsenek ismereteink, a névadás motivációja ismeretlen. — ÉGy., SzamSz., Szilágyi-Varga 2015: 183. — T10-B4.

**Telek** lásd **Porgolát**

**Telekhely** lásd **Porgolát**

**Telkek** lásd **Porgolát**

**Temető** 2025: *Temetőü,* 2015: *Temetőü.* — Községi temetkezőhely a belterület délnyugati szélén. Magyar-, cigány- és romántemető részekből áll. — ÉGy., Szilágyi-Varga 2015: 183. — T29-G2.

**Temető alatt** lásd **Kertalja 1.**

**Temető alja** lásd **Kertalja 1.**

**Temető lejárat 1.** 2025: *Temetőü lejárat ~ Temetőü lejárou,* 2015: *Temetőü lejárat, Temetőü lejárou.* — A belterületen a temetőhöz vezető út. A régi vízipuskaszín, a Bódé előtt kezdődik. ***Temető lejáró***-ként is említik. Az elnevezések utótagja a *lejáró ~ lejárat* 'valahová lefelé vezető út' értelmű földrajzi köznév. — ÉGy., FKnT., Szilágyi-Varga 2015: 183. — T29-G2.

**Temető lejárat 2.** 2025: *Temetőü lejárat ~ Temetőü lejárou,* 2015: *Temetőü lejárat, Temetőü lejárou.* — Földút, amely a Temetőhöz vezet a település nyugati részén, a Kisbábonyi útról délre ágazik le a Kertalja szántóföld mellett. ***Temető lejáró***-ként is említik. Az elnevezések utótagja a *lejáró ~ lejárat* 'valahová lefelé vezető út' értelmű földrajzi köznév. — ÉGy., FKnT., Szilágyi-Varga 2015: 183. — T29-G2.

**Temető lejáró** lásd **Temető lejárat 1., 2.**

**Templom** lásd **Katolikus imaház, Református templom**

**Tenek-láz** 1864: *Tenek Láz.* — Egykori szántóföld, pontos helye ismeretlen. Az előtag eredetére vonatkozóan nincsenek ismereteink. Utótagja a *láz* 'tisztás, szénatermelő hely, rét, mező, kaszáló, irtvány' földrajzi köznév. Esetleg a Fenék-láz hibás lejegyzésű adata lehet. — FKnT., Pesty 1864/57: 438b, SzamSz.

**Terebesi forduló** lásd **Forduló**

**Terebesi-mezőszél** 1319/16. sz. eleje: *Therebesi-mezeuzil, Therebesymezezyl, Therebes mezezil,* 1319/1532: *Therebessy mezewzyl,* 1319/15. sz.: *Therebes mezezil,* 1319: *Therebesimezeuzil.* — Földterület, amelynek pontos helyét nem ismerjük. Szabó István térképe szerint a település keleti–délkeleti határszélén lehetett. Utótagja a

*mezőszél* ’valamely területnek a széle, határa’ jelentésű földrajzi köznév. ***Terebes-mezőszél***-ként is említik. — AOklt. 5: 181, FKnT., Perényi 28, Szabó 1937: 283, Z. 1: 164.

**Terebesi út 1.** 2025: *Terebesi ut,* 2015: *Terebesi út | Hát itt a Terebesi útnak mongyuk, itt ahogy mejen lefele az a, Vitlingertül lefele az a szekerút, úgy monták, hogy Terebesi út.* 2008: *Terebesi út.* — Földút, a település belterületéről déli irányban a Terebesiút szántóföldre és Túrterebes felé vezet. — ÉGy., Szilágyi-Varga 2015: 183, SzMHn. 1: 348. — T10-C5.

**Terebesi út 2.** 2025: *Terebesi ut,* 2015: *Terebesi út.* — Körülbelül két kilométer hosszú útszakasz, amely az országútnak a Fordulótól délnyugati irányban Túrterebesre vezető része. Vö. Szatmári országút. — ÉGy., Szilágyi-Varga 2015: 184. — T18-B1.

**Terebesiút** 2025: *Mártonházáná,* 2015: *Terebesiút, Faluvégesi-föld, Mártonháza.* — Szántóföld a település beleterületének déli részén, a Túlsóvég mellett. Nevét a rajta áthaladó Terebesi útról kapta. ***Faluvégi-föld, Mártonháza*** és ***Mártonházánál*** néven is említik, mivel a Faluvég és a Márton háza mellett húzódó földterületek. — ÉGy., Szilágyi-Varga 2015: 183. — T10-C5.

**Terebes-mezőszél** lásd **Terebesi-mezőszél**

**Tirsztop** 2025: *Tisztop ~ Trisztap,* 2015: *Tirsztop.* — A kamionsofőrök pihenőhelye a település délnyugati részén, a Szatmári országút kisbábonyi oldalában. A név a nemzetközi szállítmányozásban résztvevő kamionok jelzéséül szolgáló *TIR* betűszó (Transport International Routier) és a *stop* szó helyi nyelvjárási alakjának összetételéből alakult. — ÉGy., Szilágyi-Varga 2015: 184. — T10-B5.

**Toldi** lásd **Toldinál**

**Toldinál** 2025: *Toldiná ~ Toldi ~ Papóuná | Odajárnak most is a fijatalok.* 2015: *Toldinál, Toldi, Papóunál.* — Épület a belterület északi részén, az iskolai buszmegálló, a Bódé közelében. A tulajdonos a *Toldi* és a *Papó* ragadványneveket viseli. ***Toldi*** és ***Papónál*** névformában is említik. Az épület a falu tizenéveseinek a törzshelye. — ÉGy., Szilágyi-Varga 2015: 184. — T29-G1.

**Tölgyfa** 2025: *Tőütyfa ~ Naty tőütyfa ~ Naty fa | Az Ēsőü* [híd] *megyen a Naty tőütyfának, annak a nagyon naty tőütyfának.* 2015: *Tőügyfa, Nagy tőügyfa | Ez fenn van a térképen is, bármej térképen, tehát Halmi kösség térképén a Tölgyfa meg van jelenve. | Itt a Nagy-tőügyfa, itt a Kert alatt, itt, ahogy a Temetőütül odalátni. A területet is úgy hívják: a Tőügyfánál.* 1751: *Thevlghfa*: *Thevlghfa,* 1479: *Thevlghfa.* — Magányos tölgyfa, amely az Éger közepén áll. Fontos viszonyítási határpont a környéken. ***Nagy tölgyfa*** és ***Nagy fa*** névváltozata is ismert, amelynek előtagja a fa méretére utal. A történeti források is említenek a településen tölgyfákat. Vö. Tölgyfánál. — DL. 70990, ÉGy., Perényi 283, Szabó 1937: 285, Szilágyi-Varga 2015: 184. — T10-C5.

**Tölgyfánál** lásd **Éger**

**Tripon** 2025: *Tripon | Mert a Triponnak van, arra is meg itt is az övé.* 2015: *Tripon, Triponnál,* 2008: *Italozó.* — Autómosó a település délnyugati határszélén, a Szatmári országút belterület felé eső oldalában, a Tirsztop és a Pekó mellett. Néhány éve falatozót és kocsmát is működtettek benne. Nevét tulajdonosáról kapta. ***Triponnál*** formában is említik, és ***Italozó*** névváltozata is ismert. — ÉGy., Szilágyi-Varga 2015: 184, SzMHn. 1: 345. — T10-B5.

**Triponnál** lásd **Tripon**

**Túlsóvég** 2025: *Túsóuvéig, Túsóuvéigbe ~ Kutyaszorítóu ~ Kutyaszorítóuvég | Igen, nem lehetet lemenni, a puják mentek a Köviccsezsbe fürödni, osztán ... ugatott a kutya.* 2015: *Túlsóuvég, Faluvég, Kutyaszorítóu, Kutyaszorítóvég, Vég | Aszonták, erre sok kutya vóut. […] Eszt is csak úgy csúfságbul monták, Kutyaszorítóu.* — Településrész, utcaszakasz, a belterület déli széle. A Márton házával és a Mari házával bezáródó utcaszakaszt és annak környékét foglalja magába. ***Faluvég*** és ***Vég*** néven is említik, az előbbi a *faluvég* ’a falu széle’, az utóbbi a *vég* ’utca, utcarész’ földrajzi köznévből alakult. A helybeliek szerint régebben sok hamis kutya tanyázott arrafele, szerintük innen ered a ***Kutyaszorító*** és a ***Kutyaszorítóvég*** elnevezés. Vö. Faluvégi-föld. — ÉGy., FKnT., Szilágyi-Varga 2015: 184. — T29-G2.

**Turci forduló** lásd **Forduló**

**Turci-láz** lásd **Turc-láz**

**Turci út** 2025: *Turci ut,* 2015: *Turci ut, Fő ut,* 2008: *Fő út, Tùrci ùt.* — Aszfaltozott útszakasz,

amely Kisbábonyi út folytatásaként a település északi részét szeli át, és keleti–északkeleti irányban Turc település felé vezet. ***Fő út***-ként is említik. — ÉGy., Szilágyi-Varga 2015: 184, SzMHn. 1: 345. — T10-D4.

**Turci utca** 2015: *Turci ucca.* — Utcarész a belterületen, amelyet a Turci út szel keresztül. A Mikrót és a Cigánysort foglalja magába. — Szilágyi-Varga 2015: 184. — T29-G1.

**Turc-láz** 2025: *Turc-láz,* 2015: *Turc-láz, Turci láz,* 1892: *Turcz Láz,* 1865: *Turcz Láz,* 1864: *Turczi Láz.* — Szántóföld és kaszáló a település nyugati részén, a Híd-láz és a Sovány-sor szomszédságában. Az előtag magyarázata bizonytalan. A helybeliek szerint a szomszédos Turc településre utal a név, noha az Kisbábonytól keletre fekszik. Emellett összefüggésbe hozható a környéken előforduló *Turc, Turci* személynévvel is: 1478: Blasio *Thvrchÿ,* 1675: *Turczi.* Utótagja a *láz* 'tisztás, szénatermelő hely, rét, mező, kaszáló, irtvány' földrajzi köznév. ***Turci-láz***-ként is említik. — ÉGy., FKnT., N. Fodor 2010: 232, Pesty 1864/57: 438b, Szabó 1937: 273, 391, SzamSz., Szilágyi-Varga 2015: 184, T0.53.94.1, T1.S.79.1778/3, ÚCsnT. — T10-B4.

**Tyutyon istállója** 2025: *Tyutyon istállóuja | Tyutyonnak istállóuja is van. Jószágokot tart.* 2015: *Tyutyon istállója.* — Épület a Turci úthoz közel. Nevét *Tiution* nevű tulajdonosáról kapta. — ÉGy., Szilágyi-Varga 2015: 184. — T10-D4.

**Új-Fogás** lásd **Fogás 2.**

**Új sor** lásd **Mikró**

**Út mellett** lásd **Porgolát**

**Útnál** lásd **Porgolát**

**Vágott-erdő** 2025: *Vágott-erdőü | Az a Vágott-erdőü a Hegy alatt.* 2015: *Vágott-erdő.* — Szántóföld a település északkeleti határszélén, a Hódos bal partján. Sok más kisbábonyi helynévvel együtt ez a kifejezés is arra utal, hogy a szóban forgó területet erdőből alakították szántóföldé. — ÉGy., Szilágyi-Varga 2015: 185. — T10-D2.

**Vályogos-gödör** 2025: *Vájogozs-gödör ~ Kenderásztatóu | Elébb ide ásztatták a kendert, akkor ebbű kiszáratt, a Köviccsezsbe megmaratt a viz, maj tették abba. De, hát mosmá nem csinálnak ijet.* 2015: *Vájogos-gödör, Kenderásztatóu | A Kenderásztatóu itt vóut, ahogy van a híd. Az vóut ott. Ott is vóut nagy víz, ásztattuk a kendert bele.* — Gödör a Kisbábonyi út mellett, amely az egykori Éger mocsár árterében, lecsapolt medrében van. Régebben vályogot vetettek benne. Egy időben itt áztatták a kendert, erre utal a ***Kenderáztató*** névváltozata. Ma már ez a település nem hivatalos szemétlerakója. — ÉGy., Szilágyi-Varga 2015: 185. — T10-C4.

**Varga-láz** 2025: *Varga-láz, Varga-lázná,* 2015: *Varga-láz | Az is szántóu is, kaszálóu is. Van benne ijen is, ojan is, az vegyes. Mer' akinek van mivel, az felszántya, beveti, akinek nincs, meg annak ott van az is juhlegelőünek.* 1935–1936: *Vārgaláz,* 1895: *Varga-láz,* 1865: *Varga Láz.* — Szántóföld és kaszáló a település dél–délkeleti határszélén, a Kavicsos és a Cigány-láz között. Régebben két részből állt: a Külső- és a Belső-Varga-láz nevű földekből. Ez a felosztás ma már nincs használatban. A név előtagja valószínűleg a föld egykori tulajdonosára utal. A *Varga* családnevet Szabó István említi a település történeti családnévanyagában: 1669: *Vargha,* 1775: *Varga.* Az 1865. évi térkép szerint a földterület tulajdonosai között Varga András, János és Josef szerepel. Utótagja a *láz* 'tisztás, szénatermelő hely, rét, mező, kaszáló, irtvány' földrajzi köznév. — ÉGy., FKnT., Szabó 1937: 282, SzamSz., Szilágyi-Varga 2015: 185, SzMHn. 1: 349, T1.S.79.1778/3. — T10-D5.

**Varga Zsiga nádasa** lásd **Nádas**

**Vég** lásd **Túlsóvég**

**Vegyesbolt** 2025: *Vegyezsbóut ~ Bóut,* 2015: *Vegyesbóut, Bóut, Vegyesüzlet | Vegyesüzlet. Há' úgy van kiírva rá: Vegyes. […] Há' csak Bóut.* 2008: *Vegyes-bòlt.* — Épület a belterület északi részén, a Fő utca elején. A település egyetlen boltja. ***Bolt*** és ***Vegyesüzlet*** néven is említik. — ÉGy., Szilágyi-Varga 2015: 185, SzMHn. 1: 345. — T29-G1.

**Vegyesüzlet** lásd **Vegyesbolt**

**Vészen-Görjös** 1864: *Vészen Gőrjes.* — Egykori hely a település nyugati–délnyugati határában. Pontos helyét nem ismerjük, a Görjös valamelyik része lehetett. A név előtagja a szomszédos Halmi határában lévő *Vész* nevű hely közelségére, szomszédságára utalhat. — Kocán 2022: 407, Pesty 1864/57: 438b.

**Violaház** lásd **Violaháza**

**Violaháza** 2025: *Vijolháza ~ Vijolház,* 2015: *Violaháza, Violház.* — Szántóföld a település keleti határában, a Comoga szomszédságában. Nevét az egykor rajta álló épületről kapta. Viola a ház tulajdonosa volt. ***Violaház***-ként is említik. — ÉGy., Szilágyi-Varga 2015: 185. — T10-C4D4.

**Virág utca** lásd **Szuszán**

**Vízipuskaszer** lásd **Bódé 2.**

**Vízipuskaszín** lásd **Bódé 2.**

**Vízmű** lásd **Pumpaház 2.**

**Víztorony** 2025: *Vísztorony,* 2015: *Vísztorony,* 2008: *Vísztorony.* — Egykori víztorony a Turci út mellett, a belterület keleti–északkeleti szélén. A falu mezőgazdasági termelőszövetkezete építtette. — ÉGy., Szilágyi-Varga 2015: 185, SzMHn. 1: 345. — T10-D4.

**Völgy** 2025: *Vőügy, Vőügybe ~ Völgy,* 2015: *Völgy, Vöügy, Völgy lapossa | A falunak ez a másik oldala, ahun van a tó, ott volt egy terület, a Vöügy, a Vöügybe.* — Szántóföld a Túlsóvég délkeleti szomszédságában. ***Völgy laposa***-ként is ismerik. — ÉGy., Szilágyi-Varga 2015: 186. — T10-C4.

**Völgy laposa** lásd **Völgy**

**Zsidó ház 1.** 2025: *Zsidóu ház | Régen Jáhorijék ... abba laktak.* 2015: *Zsidóu ház.* — Épület a Bábonyi utca közepén, a Parókia oldalán. Egykor zsidó család lakta, bolt és kocsma is működött benne. A hozzá tartozó kert a Zsidó-kert. — ÉGy., Szilágyi-Varga 2015: 186. — T29-G2.

**Zsidó ház 2.** 2025: *Zsidóu ház | Akkor, mikó ēdeportálták űköt* (ti. a Duved családot), *negyvennégybe, akkor lebontották aszt a házat, oszt ēnyomták.* 2015: *Zsidóu ház | Vóut két zsidó ház.* — Egykori épület a Református templom mögött, a Duved vagy Duhed család háza volt. Ma már a nyomai sincsenek meg. — ÉGy., Szilágyi-Varga 2015: 186. — T29-G2.

**Zsidó-kert** 2025: *Zsidóu-kert,* 2015: *Zsidó-kert.* — Szántóföld a belterület keleti oldalában, a Zsidó házhoz tartozott. — ÉGy., Szilágyi-Varga 2015: 186. — T29-G2.




# Kisgérce helynevei

## Történeti háttér

A település az Avas hegység nyugati részén elnyúló dombok déli lejtőjén létrejött falvak közé tartozik, Szatmárnémetitől 35 km-re található. A falu területe az Árpád-korban még a korábban megtelepült szomszédos Túrterebeshez tartozott, amely a 13. század közepétől az Ákos nemzetségbeli Ernye bán birtokában volt. A gércei vár felépítése a 13. század második felére tehető; ezt Ákos István fiai birtokolták, mígnem I. Károly király 1315-ben visszavette tőlük, és Jánki Tamás beregi és ugocsai ispánnak adományozta. Később, 1341-ben a király ismét visszaszerezte a várat Tamás fia Miklóstól és Báthori János szatmári ispán birtokába juttatta. Ezt követően I. Lajos király 1360-ban újra a Jánki családnak adományozta a birtokot. A település első írásos említése 1393-ból való, amikor a két Gércét (az Alsó- és Felsőgérce nevekre a 15. század közepétől van adatunk, a Kisgérce és Nagygérce településnevek pedig a 18. század első felében honosodtak meg) az ekkor már romos állapotú vár tartozékaként jelölik meg. Szabó István szerint a két falu a vár építésével egyidőben települhetett, és birtoklástörténeti szempontból Túrterebessel, társadalomtörténeti tekintetben pedig az északra elterülő Turccal mutat hasonló fejlődési pályát. A két Gérce és Túrterebes a 14. század közepén Szatmár, a század végétől pedig Ugocsa vármegyéhez tartozott, és 1405-ben kerültek a Perényi család birtokába. Népességi szempontból az Avas lábánál kialakult más falvakkal (Batarcs, Ugocsakomlós, Turc) egységet alkotva kezdetektől fogva szerényebb mértékű, de állandó magyar, erősebb ruszin, majd az azt felváltó még erőteljesebb román hatásnak volt kitéve. Ezzel együtt a települést évszázadokon át a vegyes nyelvű falvak között tarthatjuk számon, ahol az 1772-es úrbérrendezéskor főleg a román nyelvet használták, de általánosan értették a magyart is. A település határában ebben az időszakban elsősorban kukoricát, kisebb mértékben búzát, rozst és zabot termeltek két nyomásban, valamint a Túr mentén jó legelővel rendelkeztek, illetve gyengébb minőségű bort is készítettek. A 19. század első felében is hasonló termelési állapot jellemezte a települést, emellett az Avas lábánál kőszenet bányásztak. A 20. század elejére a Perényiek már feladták az itteni birtokaikat, a település legnagyobb birtokosa Markovics József volt.

A falu a 15. századtól Ugocsa vármegyéhez tartozott, ahol a Tiszántúli járás részét képezte. Központi települése Halmi volt. 1910-ben a település 415 házzal és 4812 kh területtel rendelkezett. Romániában 1920 után Szatmár megye, később 1950-től Nagybánya (Máramaros) tartomány, 1968-tól pedig Szatmár megye részét képezi. 1956-tól beosztott település nélküli községközpont.

A település népességszámának alakulásában fokozatos növekedés figyelhető meg. Az elmúlt százötven év során a lakosság száma több mint a kétszeresére emelkedett (1880: 1509 fő, 1910: 1739 fő, 1941: 2050 fő, 1977: 2757 fő, 1992: 3111 fő). A 2011-es népszámlálás adatai szerint a lakosság létszáma 3412 fő volt. A népesség nemzetiségi összetétele számottevő változást nem mutatott, a román nemzetiség aránya jellemzően 90% fölött, több alkalommal 95% körül alakult. A magyarság aránya 1941-ben érte el a

legmagasabb értéket, ekkor a lakosság 5%-át tették ki, 2011-re ez az arány 1% alá csökkent. A vallási hovatartozás tekintetében 1945 előtt a lakosság szinte egységesen görögkatolikus volt, ezt követően pedig az ortodox felekezet vált meghatározóvá.

**Irodalom**

*A Magyar Szent Korona Országainak Helységnévtára.* Magyar Kir. Központi Statisztikai Hivatal, Budapest, 1913.

Csánki Dezső, *Magyarország történelmi földrajza a Hunyadiak korában 1–3., 5.* Budapest, 1890–1913.

Fényes Elek, *Magyarország geographiai szótára, mellyben minden város, falu és puszta, betűrendben körülményesen leiratik 1–4.* Pest, 1851.

Karczag Ákos–Szabó Tibor, *Erdély, Partium és a Bánság erődített helyei.* Budapest, 2012. 336–337.

Komáromy András, Nyalábvár és uradalma. *Századok 28* (1894), 492−519.

Maksay Ferenc, *Magyarország birtokviszonyai a 16. század közepén 1–2.* Akadémiai Kiadó, Budapest, 1990.

Németh József szerk., *Magyarország földbirtokosai.* Budapest, 1893.

Rubinek Gyula szerk., *Magyarországi gazdacímtár.* Budapest, 1912.

Szabó István, *Ugocsa megye. Magyarság és nemzetiség.* Tanulmányok a magyar népiségtörténet keretéből I/1. Magyar Tudományos Akadémia, Budapest, 1937.

Vályi András, *Magyar országnak leírása 1–3.* Buda, 1796–1799. Hasonmás kiadás. Somorja, 2003.

Varga E. Árpád, *Erdély etnikai és felekezeti statisztikái a népszámlálási adatok alapján 1852–2011.* URL: https://nepszamlalas.adatbank.ro/

Szendrei Ákos

## Élőnyelvi adatok

A településen a magyar anyanyelvű lakosság elenyésző száma miatt élőnyelvi gyűjtés nem folyt. A szórványosan előforduló mai helynevek a környező települések magyar lakosságától valók. A történeti forrásokból a magyar helyneveket közöljük.

## Helynévtár

**Kisgérce** 2025: *Kizsgéirce, Kizsgéircéhez ~ Géirce, Géircén, géirci,* 2003: *Kisgérce,* 2003: *Felsőgérce,* 1944: *Kisgérce,* 1942: *Kisgérce,* 1941: *Kisgérce,* 1937: *Kisgérce,* 1934: *Kisgérce,* 1926: *Kisgérce,* 1921: *Kisgérce,* 1918: *Kisgércze,* 1915: *Kis-Gércze,* 1913: *Kis Gércze,* 1907: *Kisgércze,* 1898: *Kis-Gércze,* 1892: *Kis-Gércze,* 1889: *Kis-Gérce,* 1884: *Kis Gérce,* 1873: *(Kis-) Gérce,* 1870: *Kis Gércze,* 1864: *Kis Gércze, Kis Gercz, Gérci | Tiszta román ajkuak lakják. más el nevezése nem vólt, így esmertetik.* 1864: *Gércz, Gérczén, Gérczre, Gérczről, Kisgércz,* 1860–1861: *Kis Gércze,* 1854: *Kis Gércz,* 1851: *Kis-Gércz,* 1839: *Kis-Gércz | Határa dombos, hegyes, és soványacska; rétjei a' Túr mentiben jók; Kányaháza felől eső hegyeiben kőszén találtatik.* 1832: *K[is] Gertze,* 1828: *(Kis)Gércze,* [1822]: *K[is] Gercze,* 1808: *(Kis-)Gércze,* 1806: *K[is] Gércze,* 1805: *Kis-Gércz,* 1802–1811: *Kis Gértze,* 1799: *Gertze, Kis Gertze | Határjaik két nyomásbéliek, kukoritzát bőven, buzát, rozsot, zabot középszerüen teremnek, erdejek jó, kaszallója a' Túr vize mentében kövér, legelője is jó, de szőleje nem igen jó bort terem, ezen határban vólt Gércz hajdani Vár, mellynek helye most is látszatik.* 1786: *Kisch-Gércze, Gércze,* 1784: *Kis Gercz,* 1773: *Kis-Gércze,* 1756: *Kis Gércze,* [1740 k.]: *Kis Gertse,* 1725: *Kis Gércze,* 1696: *Felso Gercze,* 1635: *Gerczek,* 1608: *Felseó Gerceh, Gerczek,* 1604: *Felsőgercze,* 1601: *Felseó Gerche,* 1598: *Felsó Gercze,* 1574: *Felsew Gerche,* 1567: *Keth Gerche,* 1564: *Geerczye,* 1553: *Kethgerchyee,* 1514: *Felsewgercze,* 1498/1505: *Felse Ghercze, Fesewgerche,* 1498: *Felsew Gerche,* 1492/1493: *Gercze,* 1492: *Felswgercze,* 1450: *Ffelsewgercze,* 1431>1498: *Gerche,* 1431: *Gerecze,* 1430: *Geerche, Geercze,* 1405: *Geerche,* 1393>1498 *Gerche,* 1393: *Gerche* et alia *Gerche.* — A romániai Szatmár megye északkeleti részén fekvő település. Román neve *Gherţa Mică.* Északon Nagygércével, nyugaton Túrterebessel, keleten Avaslekencével és Kistartolccal, délen Avaslekencével és Kányaházával határos. Közigazgatásilag önmagában alkotja Kisgérce

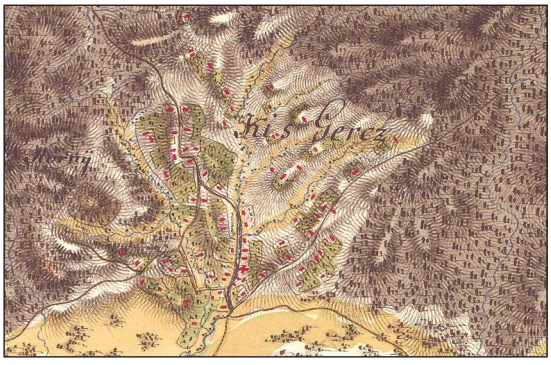

Kisgérce az első katonai felmérés térképén

községet. A településnév legkorábbi említése a 14. század végéről maradt fenn. Szabó István szerint az Avas oldalában megtelepülő két Gérce Túrterebessel szoros birtokegységet alkotott, és a 14. század közepén említett Gérce vár tartozékaként szerepeltek, (ehhez lásd Tamásváralján *Tamás vára*). A *Gérce* szláv eredetű helynév, Kniezsa István és mások a szláv *gorica* 'kis hegy' (< *gora* 'hegy') szóból eredeztetik. Minden bizonnyal egy elsődleges, adatokkal nem igazolható hegynév lehetett a várnév és a településnév alapja, ez viszonylag gyakori névadási motívum a várak megnevezésében. Szabó István ezzel szemben a településnévnek a *Gércse* ~ *Gérce* személynévből való keletkezését valószínűsíti. Személynévi használatához vö. 1400: *Gerche,* 1365: *Gerech* [1430–1450]: Franciscus *Gerche.* Kronológiai érvek és történeti adatok alapján talán az Avas lábánál épült vár nevét tarthatjuk elsődlegesnek a településnévhez képest. Bizonyosan a legkorábbi említésben szereplő vár környékén alakult ki a két település. A vár neve átvonódhatott a településre, ez akár a szláv, akár a magyar nyelvben végbemehetett, de a helynév legrégebbi adatainak hangalakja magyar névhasználókra utal. A szláv **Gorica* hangrendi kiegyenlítődéssel a magyarban **Gerice* alakúvá válhatott, ebből a kétnyíltszótagos tendencia hatására és az első szótagbeli magánhangzó megnyúlásával alakulhatott ki a *Gérce* forma. A két *Gérce* falu neve a 15. század közepén kiegészült az *alsó* és *felső* névrésszel: ***Felsőgérce*** jelzői előtagja talán a település magasabb fekvésére utal. Később, a 18. század első negyedétől ezeket felváltotta a *kis* és a *nagy* előtag: a két falu közül *Kisgérce* népessége volt kisebb. A településnév ebben a formában szilárdult meg a hivatalos névhasználatban is.

A 16. század közepén a két falut összefoglalóan ***Kétgérce*** néven, majd többes számú ***Gércék*** formában is említik. A kezdetektől napjainkig mindkét településre használják a jelző nélküli ***Gérce*** formát is. A településnév adatsorában a 18. század végétől a 19. század második feléig a ***Kisgérc*** és a ***Gérc*** névváltozat is előfordul, ezeket az alakokat a hivatalos névhasználat során a melléknévi *gérci* formából vonhatták el. Vö. Gérce-hegy, Gércei-legelő, Gércei malom. — ComMarmUg. 181, CzF., Dávid 2001: 50, DL. 70870, 71039, 71047, 71068, 71072, 71131, DocVal. 466, ÉGy. (Dabolc, Túrterebes, Túrterebesisziőlőhegy), EH., EKFT., E 156/59: 15b, E 158/48: 504, E 158/61: 432, E 158/63: 635, E 158/64: 896, 991, 1197, 1233, 1247, Fényes 1840/4: 412, 420, Fényes 1851, FNESz., N. Fodor 2010: 102, F. 10/7: 322, Gönczy, Görög, Havasiné Kovács 2019, HKFT., Hnt., Kniezsa 1944: 277, Kocán 2022: 136–138, Korabinszky 1786: 198, LexLoc. 283, Lipszky, Map., Lipszky, Rep., MaKF., MKFT., Notitiae 418, Perényi 10, 144, 203, 204, 209, 235, 309, 332, 334, Pesty 1864/57: 405a, 406a, 430a, 440a, Szabó 1937: 389–390, Szirmay 1805: 155, T.SzUB1934, T1.S.11.303/1, T1.S.11.303/2, T1.S.11.1674/1, T1.S.74.18/38, T1.S.101.683/6, T21.TK.1084, T22.B.IX.a.9, T22.B.IX.a.2268, T22.B.IX.a.2269, T22.B.XV.c.500/2, T23.T.365, Vályi 2: 26, Zs. 2/1: 488.

**Aszkucita** lásd **Hegyes**

**Aszkucita-dűlő** lásd **Hegyes**

**Bárton-patak** 2025: *Bártom-patak.* — Patak valahol a Túrterebesisziőlőhegy területén lévő Puszta-hegy kisgércei szomszédságában. Pontos helyét nem ismerjük. A név előtagja talán személynév (vö. *Barton*). — ÉGy. (Túrterebes), ÚCsnT.

**Bérc** 1864: *bércz | Innét vannak a' puszta hegy alatti kaszállók, a' bércz alatt, a' bérczen északról Tölgyes, 's bikkes erdőség.* — Kiemelkedés a település nyugati határában, a Túrterebesisziőlőhegy területén lévő Puszta-hegy mellett. A név a *bérc* 'hegy, domb, hegycsúcs' jelentésű földrajzi köznévből keletkezett. — FKnT., Pesty 1864/57: 405b.

**Búza-patak** 1805: *Buzapatak.* — Patak a település határában, helyét pontosabban nem ismerjük. Nevét bizonyára a mellette lévő növényzetről kaphatta. Emellett azonban az sem zárható ki,

hogy az előtagban a *Buza ~ Búza* családnév áll. — Szirmay 1805: 155, ÚCsnT.

**Csengő-völgy** 1884: *Csengő vgy. [völgy].* — Völgy a település keleti határában. A helynév előzménye egy **Csengő* víznév lehetett, amely a vízfolyás hangjára utalt. Lásd Csengő-völgy (Turc). — HKFt.GKB. — T13-E3.

**Csoma-domb** 1941: *Csomadomb,* 1931: *Csoma domb,* 1884: *Csoma domb,* 1864: *Csomnye Domb, Csomneszik Domb | Vette nevét, a' Csomne familiatól, ki elébb ott kezdett földet használni.* — Domb a település nyugati határában a Korni mellett. A név előtagja talán személynév lehet. ***Csomnye-domb*** és ***Csomneszik-domb*** formában is említik. Ezek előtagja román családnév, és az is elképzelhető, hogy a magyar *Csoma* előtagot a román forma alapján alkották meg. — HKFT., MaKF., Pesty 1864/57: 406a, 440a, T16.T.541. — T20-C2.

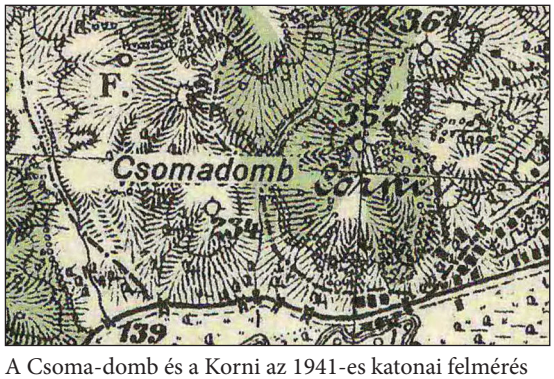

A Csoma-domb és a Korni az 1941-es katonai felmérés térképén

**Csomneszik-domb** lásd **Csoma-domb**

**Csomnye-domb** lásd **Csoma-domb**

**Csonkás** 2008: *Csonkás,* 1864: *Csonkás, Csonkás dülő | Északról Nagy Gércze felől van Csonkás dülő, mely lehetett erdő, de ki tsonkásitott, most gazos, szántó 's kaszálló hely.* — Szántóföld és kaszáló a település északi részén. A név a *csonkás* 'irtással nyert szántóterület, amelyben a fák tuskóját benne hagyták; öregedő, részben kipusztított erdő' jelentésű földrajzi köznévből jött létre. ***Csonkás-dűlő***-ként is említik. Vö. Csonkás ele. — FKnT., Pesty 1864/57: 405a, 440a, SzMHn. 1: 352.

**Csonkás ele** 1864: *Csonkásele | Ínnét délnek van Csonkásele téér, ez is erdő vólt regen, de csonkasíttattak.* — Földterület a település határában a Leurda-dűlő mellett. A név utótagja az *el-* 'valaminek az elülső része' jelentésű főnév birtokos személyjeles formája, a Csonkáshoz való viszonyítást fejezi ki. — FKnT. *elő,* Pesty 1864/57: 405b, 440a, TESz.

**Csonkás-dűlő** lásd **Csonkás**

**Dâmburi mari** lásd **Nagydomba**

**Dimbur mare-dűlő** lásd **Nagydomba**

**Dumbrava-dűlő** 1864: *Dumbrava düllö | Ínnét ísmét Delfelé Dumbrava düllö, ezen téér tölgyes erdő vólt eredetét honnat vette nem tudhatni így esmertetett századok ólta.* — Hely Kisgérce és Nagygérce határában, a Csonkás elétől délre. A név előtagja a rom. *dumbravă* 'cserjés, sarjerdő; liget, berek; erdő; tölgyerdő, tölgyes' jelentésű földrajzi köznév. Lásd Dumbrava-dűlő (Nagygérce). — FNESz. *Alsóapsa,* Pesty 1864/57: 405b.

**Fadzset** lásd **Fadzset-dűlő**

**Fadzset-dűlő** 1864: *Fatset dülő, Fazset | A' bikkesről vette eredeti nevét, románul (faget). itt is terjedelmes szántó, 's kaszállók vagynak.* — Szántóföld és kaszáló a település északkeleti határrészén. A név előtagja román eredetű, vö. rom. *făget* 'bükkerdő, bükkös'. ***Fadzset*** formában is előfordul. Lásd Fadzset-dűlő (Turc). — Dicț., FNESz. *Facsád,* Pesty 1864/57: 405b, 440a, SzMHn. 1: 353.

**Felsőgérce** lásd **Kisgérce**

**Frászin** 1864: *Frászín, Frászen, Frászín düllő, Frászín bércz | Hol sok Körös fa vólt valamikor; a' melly fa románul neveztetík Frászín. rész szerént szántó, 's kaszálló ís. | Ínnét ísmét délnek Frászín düllő ez. a' nevét a' Kőrös fától vette – melly románul (Fraszín) neveztetík.* 1859–1860: *Frazen.* — Hegy, erdővel borított terület a település északkeleti határszélén a Nagy-Pálnától dél-délnyugatra. A *Frászin* román eredetű helynév; vö. rom. *frasin* 'kőrisfa'. Két része a magyar eredetű névvel megjelölt Kis-Kőris és Nagy-Kőris. ***Frászin-bérc*** és ***Frászin-dűlő*** formában is említik. — Dicț., MKFT., Pesty 1864/57: 405a, 413a–413b, 414a, 440a. — T13-G5.

**Frászin-bérc** lásd **Frászin**

**Frászin-dűlő** lásd **Frászin**

**Gáspár-rét** 2014: *Gáspár-rét,* 2008: *Gáspár-rét.* — A szomszédos Túrterebesiszőlőhegyen lévő Pásku-patakkal szemben elterülő kaszáló. Nevét *Gáspár* keresztnevű tulajdonosáról kapta. — Kiss 2014: 157, SzMHn. 2: 342. — T20-A3.

**Gérc** lásd **Kisgérce**

**Gérce** lásd **Kisgérce**

**Gérce-hegy** lásd **Korni**

**Gércei-legelő** 2014: *Gérci legelőü,* 2008: *Gérci-legelőü.* — A településhez tartozó, Túrterebesi-szőlőhegyhez közeli legelő. Pontos helyét nem ismerjük. A nyelvjárási adatok előtagjában a *Gérce* településnév *-i* melléknévképzős alakja *gérci* formában szerepel. — Kiss 2014: 158, SzMHn. 2: 342.

**Gércei malom** 1941: *Gércei m[alom],* 1931: *Gércei m[alom],* 1910: *Kisgérczei m[alom],* 1884: *Gércei malom.* — Malom a település déli határában a Túr partján. ***Kisgércei malom*-**ként is említik. — HKFT., MaKF., T16.T.541, T22.B.IX.a.1008. — T21-E3.

**Gércék** lásd **Kisgérce**

**Glót-patak** 1860–1861: *Glót (?) Patak.* — Patak a település nyugati–északnyugati határában. A név előtagja bizonytalan olvasatú, az utolsó betűje nem vehető ki pontosan, így a magyarázata sem adható meg. — MKFT. — T20-D2.

**Gombás** 2008: *Gombás.* — Falurész a Kányaháza felé vezető út mentén. A név vagy közvetlenül a *gomba* növénynévből *-s* képzővel, vagy a *gombás* 'terület, ahol sok gomba terem' jelentésű földrajzi köznévből jött létre. — FKnT., SzMHn. 1: 352.

**Gony** 1784: *Gony* B[erg]. — Kiemelkedés a település északkeleti határában. A név olvasata, eredete ismeretlen. — EKFT. — T21-H1.

**Gruj** lásd **Gruj-hegy**

**Gruj-dűlő** lásd **Gruj-hegy**

**Gruj-hegy** 2008: rom. *Hegyùl Grujulùj,* 1941: rom. *Dealul Grui,* 1860–1861: *Grui hegy,* 1884: rom. *Dealu Grui,* 1864: *Gruj, Gruj düllő | Ítt van egy hoszu domb – azt Grujnak nevezík, ínnét vette a' düllő ís nevét.* — Domb a település keleti határában. A név előtagja román eredetű hegynév; vö. rom. *grui* 'hegytető, dombocska'. A *Dealul Grui* román névforma a magyar név értelmi megfelelője. Az ugyancsak román *Hegyul Grujului* forma azt jelzi, hogy a *Gruj-hegy* alak átkerült a román nyelvhasználatba is. ***Gruj,*** illetve ***Gruj-dűlő*** formában is említik. — HKFT., MaKF., MKFT., Pesty 1864/57: 414a, SzMHn. 1: 353. — T21-G2.

**Határ-patak** 1860–1861: *Hatar Patak.* — A Túr jobb oldali mellékága. Kisgérce és Avaslekence között képez választóvonalat. — MKFT. — T21-G3.

**Hegy** 1859–1860: *Hegy.* — Kiemelkedés a település belterületének északi határában. A név a *hegy* 'domb; a dombnál magasabb kiemelkedés' jelentésű földrajzi köznévből keletkezett. Vö. Hegy-patak, Nagy-hegy. — FKnT., MKFT. — T21-E1.

**Hegyes** 1941: *Hegyes,* 1918: rom. *Ascuţita,* 1915: *Ascutita,* 1910: *Ascutita,* 1884: *Ascutita, Hegyes h[egy],* 1870: *Aszkúizita,* 1864: *Aszkuczitá, Aszkutzíta düllő | Azután van északnak Aszkutzíta düllő, vette eredeti nevét azért, mert ezen tééren van egy ígen hegyes bércz románul (aszkutzit gyál) alatta vannak használható főldek, Nagy Gérczével határos.* — Kiemelkedés Kisgérce és Nagygérce között a Túrterebesiszőlőhegy területén lévő Puszta-hegytől északkeletre. A név a *hegyes* 'kicsúcsosodó hegyrész' jelentésű földrajzi köznévből vagy a *hegyes* melléknévből alakult. Az utóbbit erősíti az, hogy ***Hegyes-hegy*** formában is említik. A történeti forrásokban ***Aszkucita*** és ***Aszkucita-dűlő*** néven is előfordul. Az *Aszkucita* román eredetű, vö. rom. *ascuţită* 'kihegyezett', rom. *ascuţit* 'hegyes' és a magyar *Hegyes* név értelmi megfelelője. A *dűlő* utótagú névalak talán csak Pesty Frigyes adatközlője által alkalmazott névforma lehet. Lásd Aszkucita (Nagygérce). — DRM., FKnT., HKFt.GKB, MaKF., Pesty 1864/57: 405b, 440a, SzMHn. 1: 352, T1.S.74.18/38, T22.B.IX.a.1008, T22.B.IX.a.2268, T22.B.IX.a.2269, T23.T.365. — T20-C2.

**Hegyes-hegy** lásd **Hegyes**

**Hegyi-legelő** lásd **Mocsár**

**Hegy-patak** 1860–1861: *H[egy?] Patak.* — Patak a település északi részén, a Hegy déli oldalán folyik. A név előtagjának olvasata bizonytalan, vélhetően a *Hegy* kiemelkedésnevet tartalmazza. — MKFT. — T21-E1.

**Hegyul Grujului** lásd **Gruj-hegy**

**Holló-kút** 1884: *Hollókút.* — Hely a település belterületének északnyugati határában. A név előtagja többféleképpen is magyarázható: vagy a *Holló* családnév szerepel benne, vagy pedig az állatnév, ez utóbbi esetben a közelben tanyázó állatokra utalhat. — HKFt.GKB, ÚCsnT.

**Holt-Túr** 1864: *hót tur | Ínnét nyugotnak fekszík a' Puszta hegy düllő, ennek délí részén van a' hót tur. | A' Puszta hegy onnat, ... le mosatott a' föld a' szöllő tövekkel, az alatta folyt Tur vizét bé tőltötte, az ólta hót tur lett.* — A Túr jobb

oldali mellékága a Puszta-hegy-dűlőtől délre. A név előtagja a *holt* ’(elzáródás miatt) megállott vizű, megrekedt (folyóág)’ jelentésű melléknév. — Pesty 1864/57: 405b, TESz.

**Jog** 2014: *Jog,* 2008: *Jog.* — Az első világháborút követően kiosztott földterület a Legelő és a Túr közelében. A név a *jog* ’földbirtok’ jelentésű földrajzi köznévből alakult. — FKnT., Kiss 2014: 159, SzMHn. 2: 342.

**Kétgérce** lásd **Kisgérce**

**Kisgérc** lásd **Kisgérce**

**Kisgércei malom** lásd **Gércei malom**

**Kis-Kőris** 1884: *Kiskőris.* — Hegy a település északkeleti részén. A Frászin kisebbik része. Neve a Nagy-Kőris nevével áll korrelációban. — HKFt.GKB.

**Kis-Tálna** 2008: *Tálná mikö,* 2008: *Kistána.* — A Tálna kisebb mellékága lehet a település határában. Pontos helyét nem ismerjük. A név előtagja a Nagy-Tálnához való viszonyítást fejezi ki. A román *Talna mică* név a Kis-Tálna értelmi megfelelője — SzMHn. 1: 355, 2: 343.

**Korni** 1941: *Corni,* 1931: *Corni,* 1884: *Corni, Som-h[egy],* 1864: *Kórny,* 1860–1861: *Gercze hegy,* 1784: B[erg] *Horny.* — Hegy a település nyugati határában. A *Korni* névforma román eredetű, tövéhez lásd a rom. többes számú *corni* ’somfák’ főnevet. Ennek jelentésbeli megfelelője a magyar ***Som-hegy***. ***Gérce-hegy***-ként is említik, mivel Kisgérce határában fekszik. A *Horni* névforma bizonyára téves térképi lejegyzés, amelyben szerepe lehetett a hasonló hangzású szláv helyneveknek. Vö. Korni-hát, Korni köze. — EKFT., HKFT., HKFt.GKB, MaKF., MKFT., Pesty 1864/57: 440a, SzMHn. 1: 352, T16.T.541. — T20-C2D2.

**Korni-hát** 1604: *Kornihat.* — A település nyugati határában, a Korni közelében fekvő rét. Pontos helyét nem ismerjük. A név utótagja a *hát* ’vízből kiemelkedő, illetve a környezeténél magasabban fekvő földterület’ jelentésű földrajzi köznév. — FKnT., Szabó 1937: 532.

**Korni köze** 1604: *Kornikeözi.* — A Korni hegy közelében fekvő rét. Pontos helyét nem ismerjük. A név utótagja a *köz* ’két terület közötti hely’ jelentésű földrajzi köznév birtokos személyjeles formája. — FKnT., Szabó 1937: 532.

**Köves** 2008: *Pijátrá,* 1941: *Köves,* 1884: *Pétra,* 1864: *Pietri.* — Szántóföld a település keleti határában a Nagy-patak és a Zúgó-patak összefolyásánál. A névadás indítéka azonos jegyekre vezethető vissza a magyar *Köves* és a román *Piatra* névformák esetében; vö. *köves* ’terület, amelynek a talaja kavicsos’, rom. *piatră* ’kő’. — Dicț., FKnT., HKFT., MaKF., Pesty 1864/57: 440a, SzMHn. 1: 354. — T21-F2.

**Láb-hegy** 1884: *Lábhegy.* — Kiemelkedés a település északnyugati részén. A név előtagja talán a *láb* ’föld, telek alsó, hátsó vége; földdarabnak valamely része’ jelentésű földrajzi köznév. — FKnT., HKFt.GKB.

**Lázuri** 1884: *Lazuri,* 1864: Ried *Lázuri,* 1860–1861: *Lazuri.* — Mocsaras terület a település déli-délkeleti határában, a Túr jobb oldalán a Nagy-patak és a Túr között. Román eredetű név, amely talán a rom. *laz* ’irtás’ többes számú alakjából keletkezhetett. A román név átkerülhetett a magyar nyelvhasználatba is. — FNESz. *Lázári,* HKFT., Iordan 1963: 24, MKFT., Pesty 1864/57: 440a. — T21-E3.

**Legelő** 2025: *Legelőü.* — Legelő a Mocsár mellett. — ÉGy. (Túrterebes).

**Leurda-dűlő** 1864: *Leurda düllő | Eredeti nevéről semmit nem tudhatni; ez ís kaszálló, ’s szántó, gazos hely.* — Kaszáló és szántóföld a belterület közelében, a Fadzset mellett. A *Leurda* előtag román eredetű, vö. rom. *leurdă* ’medvehagyma’. A *Leurda-dűlő* név – amennyiben ténylegesen használt forma volt – magyar névhasználatot jelez. — Pesty 1864/57: 405b, SzMHn. 1: 353.

**Maluri** lásd **Malurile-dűlő**

**Malurile-dűlő** 1864: *Máluri, Malurile düllő | A’ Mál Kövektől vette nevét.* — A Pálna környékén említett hely, pontosabban nem lokalizálható. Bura László a ***Maluri*** nevet román eredetűnek tekinti, és tövében a rom. *mal* ’part; oldal, szél (hegyé)’ köznevet véli felfedezni. — Pesty 1864/57: 405a, 440a, SzMHn. 1: 354.

**Mláka** 1864: Ried *Mlaka, Mláka | Leg nagyobb részbe szép kaszálló helyek, – vannak sásass helyek ís, – eredeti nevét veszí onnat, mert posványos, románul (Mlakos).* — Sásas kaszáló a Mocsirától nyugatra. Ukrán eredetű helynév; lásd ukr., hucul *мла́ка* ’mocsár, sásas’. — Buszel 2003: 533, Pesty 1864/57: 405b, 440a, Pipás–Halász 2005: 103.

**Mocsár** 2025: *Macsár ~ Mocsár,* 2014: *Hegyi-legelőü, Mocsár, Széles mocsár,* 2008: *Hegyi-legelőü, Mocsár, Nagy-mocsár, Széles mocsár,*

1931: *Széles mocsár,* 1864: *Nagy Mocsár.* — Egykori mocsár a Túr és a Tálna folyók között, ma szántóföld a Tanító-tagtól nyugatra. A ***Széles-mocsár*** és – amennyiben valóban ezt jelöli – a ***Nagy-mocsár*** névváltozat a hely méretére utal. Korábban legelőként használták a területet, erre utal a ***Hegyi-legelő*** elnevezése. Vö. Nagy-mocsár-oldal. — ÉGy. (Túrterebes), Kiss 2014: 158, 160, 162, Pesty 1864/57: 444b, SzMHn. 2: 333, 342, 344, T16.T.541. — T20-A3.

**Mocsira** 1864: *Mocsira, Matsira düllő | Ezt mossa a' Tur vize, 's határos Kányaháza faluval, Szathmár megyéböl, ígen motsáros hely, nagyobb részbe tölgyes nyers erdő.* — Mocsaras erdő és szántóföld a Túr partján Kányaháza település közelében. A helynév a szláv (ruszin, ukrán) és a román nyelvből is magyarázható; vö. blg. *Мочарица,* or. *Мочалица* hn.; rom. *moceră* 'mocsár' köznév, amelynek *mociră* változata is ismert. A Pesty Frigyes gyűjtésében szereplő ***Mocsira-dűlő*** névforma alkalmi névalak lehet. Vö. Mocsirica. — DLR., Pesty 1864/57: 405b, 440a, Šmilauer 1970: 122.

**Mocsira-dűlő** lásd **Mocsira**

**Mocsirica** 1864: *Motsírítza | Azért neveztetík mert kissebbik motsár. szántó, 's kaszállóból álló, ez ís a' Tural határos dél felől.* — Kisebb mocsár a Túr mellett, a Mlákától nyugatra. A helynév többféleképpen is magyarázható, ugyanis az alapjául szolgáló lexéma a szláv (ruszin, ukrán) és a román nyelvben is fellelhető; vö. hucul *моч'up* 'mocsár'; legvalószínűbb azonban, hogy a rom. *mocirlă* 'mocsár', *moceriță* 'mocirlă' származékából alakult, amelynek *mocioriță, mociorîță* változatai is ismertek. Vö. Mocsira. Lásd Mocsirica (Nagygérce). — DLR., Pesty 1864/57: 405b, Pipás–Halász 2005: 105, SzMHn. 1: 87.



A Mocsira, a Mláka és a Mocsirica leírása Pesty Frigyes helynévtárában (Pesty 1864/57: 405b)

**Muncsel** 1864: *Muncsel, Muntsel düllő | Ez eredét vette a' munka, 's Muntsitul névről.* — Hegy és földterület a település északi határában a Hegytől északra, a nagygércei határral érintkezik. A *Muncsel* névforma román eredetű; vö. rom. *muncel* 'halom'. A Pesty Frigyes gyűjtésében szereplő ***Muncsel-dűlő*** névforma alkalmi névalak lehet. Vö. Nagy-Muncsel. — Pesty 1864/57: 405a, 440a, SzMHn. 1: 354.

**Muncsel-dűlő** lásd **Muncsel**

**Nagydomba** 1884: *Nagydomba,* 1864: *Dimbur mare düllő, Dimburi Máry | Azért neveztetík annak mert nagy dombokból álló cserés, és kaszálló, Szántó ígen sovány téér.* — Kiemelkedés és földterület a település nyugati határában a Csoma-dombtól északra. A név egy *Nagy-domb* magyar névformára mehet vissza, amelynek román megfelelője *Dâmb mare.* Ez a magyar eredetű rom. *dâmb* 'domb' és a rom. *mare* 'nagy' összetételéből alakult. A ***Dâmburi mari*** román többesszámú alak. ***Dimbur mare dűlő*** formában is említik, ami alkalmi névalak lehet. — Dicț., HKFt.GKB, Pesty 1864/57: 406a, 440a. — T20-C2.

**Nagy-hegy** 1884: *Nagyhegy.* — Kiemelkedés Kisgérce és Nagygérce között. Elképzelhető, hogy azonos a Heggyel. A szomszédos Túrterebesen már a 17. század első negyedében említenek *Kis-hegy* nevet, a *Nagy-hegy* előtagja esetleg ezzel áll korrelációban. — HKFt.GKB.

**Nagy-Kőris** 1941: *Nagy Kőris,* 1884: *Nagy-kőris.* — Hegy a település északkeleti részén. A Frászin nagyobbik része. Neve a Kis-Kőris nevével áll korrelációban. — HKFt.GKB, MaKF. — T13-G5.

**Nagy-Mencsely** lásd **Nagy-Muncsel**

**Nagy-mocsár** lásd **Mocsár**

**Nagy-mocsár-oldal** 1673: *Nagy mocsar oldal.* — A település határában említett hely, pontosan nem lokalizálható. Feltehetőleg a Nagy-mocsár közelében lehetett. — Szabó 1937: 533.

**Nagy-Muncsel** 1941: *Nagy Mencsely,* 1860–1861: *Nagy Munczel.* — Hegy a település északi határában a Hegytől északra, a nagygércei határral érintkezik. A név utótagja a *Muncsel* hegynév. A ***Nagy-Mencsely*** forma téves értelmezésen alapulhat. — MaKF., MKFT. — T13-E5.

**Nagy-Pálna** 1944: *N[agy] Pálnya,* 1941: *N[agy] Pálnya (Pálnia Mare),* 1884: *Nagy Pálna,* 1859–

1860: *Nagy Palna.* — Kiemelkedés a település északkeleti határszélében. A Pálna egyik része. — HKFT., MaKF., MKFT., T22.B.XV.c.500/2. — T13-G4.

**Nagy-patak** 1859–1861: *Nagy Patak.* — A Túr bal oldali mellékága a település keleti határában. A név előtagja a pataknak a határbeli vizekhez viszonyított méretére utalhat. Vö. Nagy-völgy. — MKFT. — T21-F2.

**Nagy-Tálna** 2008: *Tálná máre,* 2008: *Nagytána.* — A Tálna nagyobb mellékága lehet a település határában. Pontos helyét nem ismerjük. A név előtagja a Kis-Tálnához való viszonyítást fejezi ki. A román *Talna mare* név a Nagy-Tálna értelmi megfelelője. — SzMHn. 1: 355, 2: 343.

**Nagy-völgy** 1884: *Nagyvölgy.* — Völgy a település délkeleti határában. A név talán összefüggésben állhat a Nagy-patak nevével. — HKFt.GKB.

**Pálna** 1910: *Pálna,* 1864: *Pálna | Innét Pálna hegy van, hol nevét a' Pálma fáktúl vette, nagyobb részbe erdős.* — Kiemelkedés a település északkeleti határszélén. Két része a Kis- és a Nagy-Pálna, az előbbi a szomszédos Kistartolc határában fekszik. A név eredete bizonytalan. A Pesty Frigyes gyűjtésében szereplő magyarázat tudálékos értelmezés. Bura László a rom. *păun* 'páva' főnévvel hozza kapcsolatba. Talán feltételezhető a hegynév szláv eredete; vö. az ősszláv **polnъ* 'terméketlen, meddő, vad; sík, sima, lapályos', blg. *Плана* hn., mac. *Plan* hn., szb.-hr. *Plana* hn., cseh *Planá* hn. Ebben az esetben egy szláv **Plana* > m. *Pálna* hangátvetéssel számolhatunk. A szláv eredeztetést erősítheti esetleg az ezzel egy időben adatolt *Pálna Ruszászka* név is. — Pesty 1864/57: 405a, 406a, 440a, SzMHn. 1: 354, Šmilauer 1970: 144, T22.B.IX.a.1008. — T13-G4.

**Pálna Ruszászka** 1864: *Pálna ruszászka | Eredetét vette onnat, hogy valami Rusz nevezetü fogott ott irtani elébb.* — Hely a település határában a Maluritól keletre. A név előtagja a *Pálna* hegynév. Pesty Frigyes adatközlője szerint az utótag egy *Rusz* nevű emberre utal. — Pesty 1864/57: 405a, ÚCsnT. *Ruszan, Ruszán.*

**Paraszita** lásd **Pereszita-dűlő**

**Patak-köz** 2014: *Patak-köz,* 2008: *Patak-köz.* — Földterület, amely bizonyára a Sugatag-patak és a szomszédos Nagygércén adatolt Turci-patak között feküdt. Kiss Kálmán szerint korábban Túrterebes határához tartozott. Vö. Patakközi híd, Patak-közi-legelő. — Kiss 2014: 139, SzMHn. 2: 335.

**Patakközi híd** 2008: *Patakközi-híd.* — Híd a település határában a Patak-köz mellett. — SzMHn. 2: 335.

**Patak-közi-legelő** 2014: *Pataközi-legelő,* 2008: *Patakközi-legelő.* — Szántóföld a település határában. Pontos helyét nem ismerjük, de feltehetőleg a Patak-köz területén feküdt. — Kiss 2014: 140, SzMHn. 2: 335.

**Pereszita-dűlő** 1864: *Paraszitá, Pereszíta düllő | Vette nevét onnat, hogy vólt ott a' teéren egy kut, melly el hagyatott ezen szó románul (pereszít) szántó, 's kaszállóból álló, 's cserés.* — Szántóföld és kaszáló a település határában a Mocsiricától északra. Román eredetű név. Bura László – Pesty Frigyes adatközlőjéhez hasonlóan – a rom. *părăsit* 'elhagyott' szóval hozza kapcsolatba. ***Paraszita*** néven is említik. — Pesty 1864/57: 405b, 440a, SzMHn. 1: 354.

**Prihodistye** 1864: *Prihodistye, príhodistye düllő.* — Hely a Frászin környékén. A *Prihodistye* névforma román eredetű, a rom. *Prihodişte* átvétele, amelynek köznévi előzménye, a rom. nyelvjárási *prihodişte* 'erdőn át vezető hegyi ösvény; hegyszoros' főnév egyébként szláv eredetű. A Pesty Frigyes gyűjtésében szereplő ***Prihodistye-dűlő*** névforma alkalmi névalak lehet. — FNESz. *Prihodest,* Iordan 1963: 444, Pesty 1864/57: 405a, 406a, 440a.

**Prihodistye-dűlő** lásd **Prihodistye**

**Priszlop** 1864: *Prizlop, Priszlop.* — Hely a település keleti határszélén a Pálna Ruszászka mellett. A név a román és szláv nyelvből egyaránt magyarázható; vö. ukr. nyelvjárási *прислін* 'hágó', rom. nyelvjárási *prislop* 'völgykatlan; hegyszoros; hegyi tisztás'. — FNESz. *Priszlop*[1], *Priszlop*[2], Iordan 1963: 529, Pesty 1864/57: 405a, 440a, SzMHn. 1: 354.

**Puszta-hegy-dűlő** 1864: *Puszta hegy düllő, Puszta hegyi düllö | Nyugott felé Kí rug a' T[úr] Terebesi Szöllőkig, – vagynak rajta ís kevés szántó földek, de az egész erdöség Kís Gerczhez tartozík, a' határ halmokig.* — Fölterület a Túrterebesiszőlőhegy határában lévő Puszta-hegy déli részén. ***Puszta-hegyi-dűlő***-ként is említik. — Pesty 1864/57: 405b–406a.

**Puszta-hegyi-dűlő** lásd **Puszta-hegy-dűlő**

**Som-hegy** lásd **Korni**

**Szálas-fok** lásd **Tálas-fok**

**Szeketura** 1884: *Secatura.* — Domb a település belterületének északkeleti szélében. Bura László a név román eredetét veti fel; vö. rom. *secătură* 'haszontalan'. A *szeketura* azonban földrajzi köznévként a romániai magyar nyelvjárásokban is használatos 'terméketlen domboldal, erdei tisztás' értelemben. — FKnT., HKFT., SzMHn. 1: 355. — T21-F1.

**Széles-mocsár** lásd **Mocsár**

**Szomos** 2008: *Szomos.* — Szántóföld a település határában. A név eredete ismeretlen. — SzMHn. 1: 355.

**Tálas-fok** 2014: *Tálas-fok,* 2008: *Tálas-fok,* 1884: *Szálas fok.* — Hely a település délnyugati határszélében a Túr és a Tálna közén. A név előtagja bizonytalanul azonosítható. A 19. század végi térképes forrásban ***Szálas-fok*** formában szerepel, majd a 21. századi adatai *Tálas-fok*-ot mutatnak. A név *Szálas ~ Tálas* előtagja bizonytalan eredetű. Az előbbi talán a *szálas* 'erdő, amelyben szép szálfák vannak; ritka erdő' jelentésű földrajzi köznévből keletkezett, de a személynévi magyarázatát sem zárhatjuk ki. A *Tálas* előtag – ha nem a *Szálas* újraértelmezett formája – személynévi eredetű lehet, a szomszédos települések személynévanyagában ismerünk is ilyen nevű embert; vö. 1623: *Talas* (Turc). A név utótagja a *fok* 'kisebb vízfolyás, vízállás' jelentésű földrajzi köznév. — FKnT., HKFT., Kiss 2014: 162, SzMHn. 2: 344, Szabó 1937: 524, ÚCsnT. *Szálas.* — T20-C3D3.

**Tálna** 2025: *Tána ~ Tálna | A Tána az egyik ága a Turnak.* 2014: *Tálna,* 2008: *Tálna.* — A Túr bal oldali mellékága a település déli határában. Az Avasban ered. A név etimológiája bizonytalan. Kiss Lajos szláv eredetűnek véli, vö. or. *малый* 'olvadt', szln. *tálen* [nőnemű *talna*] 'hómentes'. Vö. Kis-Tálna, Nagy-Tálna, Tékálózi-Tálna. — ÉGy. (Túrterebes), FNESz., Kiss 2014: 145, SzMHn. 2: 337. — T21-E4.

**Tanító-jog** lásd **Tanító-tag**

**Tanító-tag** 2025: *Tanitóu-tag ~ Tanitóu-jog,* 2014: *Tanítóu-jog,* 2008: *Tanitóu-jog.* — Bokros terület a Mocsártól keletre. Korábban a tanító javadalma lehetett. A ***Tanító-jog*** névváltozat utótagja a *jog* 'földbirtok' jelentésű földrajzi köznév. — ÉGy. (Túrterebes), FKnT., Kiss 2014: 162, SzMHn. 2: 344. — T20-B3.

**Tékálózi-Tálna** 2008: *Tékálózi-tána.* — Patak a település határában. A Tálna valamely része vagy mellékága lehetett. Pontos helyét és az előtag szerepét, jelentését nem ismerjük. — SzMHn. 2: 344.

**Túr** 1984: *Túr,* 1941: *Túr,* 1931: *Túr p[atak],* 1918: *Tur p[atak],* 1915: *Tur p[atak],* 1914: *Tur,* 1895: *Túr patak,* 1884: *Tur patak,* 1870: *Túr p[atak],* 1864: *Tur,* 1860–1861: *Túr* Bach, 1808: *Túr,* 1802–1811: *Túr* F[luss], 1787: *Tur* bach, 1782–1785: *Tur* bach, 1217 k.: fluuium *turu,* 1181/1288/16. sz.: *Tur.* — A Tisza bal oldali mellékfolyója. A Keleti-Kárpátok részét képező Avas-hegységben ered Románia északnyugati részén. Nyugati irányban folyik, egy szakaszon határfolyó Ukrajnával. Szatmárnémeti közelében lép Magyarország területére, majd Tiszakóródnál torkollik a Tiszába. A település déli részén folyik keresztül. A név az általánosan elfogadott magyarázat szerint szláv eredetű, az ősszláv **turъ* 'őstulok' jelentésű főnévből alakult, leginkább annak *-jь* képzős alakjából. ***Túr-patak*** formában is említik. Lásd Túr (Halmi, Kökényesd, Mikola, Szárazberek, Túrterebes). — EKFT., FNESz., Görög, HKFT., Kat., Kniezsa 1941: 207–209, Lipszky, Rep., MaKF., MÁKT., MKFT., MoFnT. 1: 32, Pais 1975: facs. 28. cap. 13. sor, Pesty 1864/57: 405b, RegArp. 1: 44, T1.S.12.XIII.104, T1.S.74.18/38, T16.T.541, T22.B.IX.a.2268, T22.B.IX.a.2269, T23.T.365. — T20-C3, T21-F4.



A Túr a második katonai felmérés térképén

**Túr-patak** lásd **Túr**

**Zúgó-patak** 1860–1861: *Zúgo Patak.* — Patak a település északkeleti határában, a Nagy-patak bal oldali mellékága. A név előtagja a *zúgó* folyamatos melléknévi igenév, amely a patak gyors folyására és zúgó hangjára utal. — MKFT. — T21-G2.



KÖKÉNYESD
**Fotó: Szmutku György**




# Kökényesd helynevei

## Történeti háttér

A település a Szatmári-síkságon, a Túr jobb partján, Szatmár megye északkeleti részén, a magyar–román–ukrán hármas határ közelében helyezkedik el. Megközelíteni kizárólag Halmi irányából lehet. Első említése 1274-ből való, amikor a Káta nemzetséghez tartozó Gábor fia Tamás mester királyi adományként kapta meg a szomszédos Halmival együtt. Kökényesd megtelepülése már a 13. század elején végbemehetett. A birtok a későbbiekben a nemzetség kezén maradva felaprózódott. A falu fejlődése a 17. század végéig illeszkedett a korábbi Káta birtokok (Halmi, Bábony, Tamásváralja) közé, ekkor azonban erőteljes szláv betelepülés ment végbe. Az 1657-es lengyel betörést és az 1717-es tatár pusztítást követően a falu etnikai arculata alapvetően megváltozott. A korábbi református magyarság mellé görögkatolikus szlovákok és ruszinok, valamint kisebb számban római katolikus magyarok érkeztek. Fényes Elek leírásában a 19. század közepén orosz–magyar faluként szerepel. Ekkor a település határa gazdag, megfelelő legelőkkel és erdőkkel. Birtokosok a Surányi, Károlyi, Uray, Csegődy (16. sz.), Sajgál, Surányi, Szabó, Kapy, Farkas, Bodóni, Vértesy (17. sz.), gr. Gyulay, Rátonyi, Pásztay, Pogány, Domahidy, br. Perényi, br. Vécsey, gr. Bethlen, gr. Teleky (18. sz.), Szentpály, Pogány, Fogarassy, Butykay, Dobsa, Ráthonyi, Domahidy (19. sz.) családok.

A település első templomáról nem rendelkezünk dokumentumokkal, de az bizonyos, hogy a 16. században a reformátusok használták, majd a 18. század közepétől ismét a római katolikusoké lett. A jelenleg is használatban lévő római katolikus templom 1767-ben épült újjá, amelyet többször renováltak. A görögkatolikus templom 1836-ban épült fel.

Kökényesd a történeti Ugocsa vármegyében feküdt. Az 1913-as helységnévtár szerint 228 házzal és 4015 kh területtel rendelkezett, és Ugocsa vármegye Tiszántúli járásához tartozott. 1920-tól Romániában előbb Szatmár megye, később 1950-től Nagybánya (Máramaros) tartomány, 1968-tól pedig Szatmár megye részét képezte. Községközpont, Csedreggel együtt alkot egy községet.

A falu népessége a 19. század végétől egyharmadával növekedett. A növekedés az 1960-as évek elejéig intenzív volt, ezt követően mérséklődött. Lakóinak száma 1880-ban 1127 fő, 1920-ban 1299 fő, 1941-ben 1394 fő, 2011-ben 1420 fő volt. A falu nemzetiségi képe a 18. századi ruszin és szlovák betelepülés ellenére a 19. század közepére már egységesen magyar volt, és ez a 21. század elejére sem változott. A vegyes felekezeti összetétel a 18. századtól jellemző. A reformátusok aránya a településen kb. 3%-ra csökkent, a lakosság többségét a görögkatolikusok alkotják, akik kb. 60%-ot, a római katolikusok pedig kb. 30%-ot tesznek ki. A faluban 1920 előtt folyamatosan növekedett az izraeliták aránya, akik 1944-ig a lakosság kb. 10%-át adták. 2011-ben a lakosság 96%-a magyar, a románság nemzetiségi aránya elenyésző volt.

**Irodalom:**

*A Magyar Szent Korona Országainak Helységnévtára.* Magyar Kir. Központi Statisztikai Hivatal, Budapest, 1913.

Fényes Elek, *Magyarország geographiai szótára, mellyben minden város, falu és puszta, betűrendben körülményesen leiratik 1–4.* Pest, 1851.

Szabó István, *Ugocsa megye. Magyarság és nemzetiség.* Tanulmányok a magyar népiségtörténet keretéből. I/1. Magyar Tudományos Akadémia, Budapest, 1937.

Vályi András, *Magyar országnak leírása 1–3.* Buda, 1796–1799. Hasonmás kiadás. Somorja, 2003.

Varga E. Árpád, *Erdély etnikai és felekezeti statisztikái a népszámlálási adatok alapján 1852–2011.* URL: https://nepszamlalas.adatbank.ro/

Szendrei Ákos

## Élőnyelvi adatok

Élőnyelvi gyűjtést végzett Hankusz Éva 2017-ben és 2024-ben. Adatközlők voltak: Szemák Zoltán (53 éves), Tamsula István (73), Jakab Sándor (80), Simon Sándor (61), Kocsán József (73), Kocsán Tamás (40).

Élőnyelvi gyűjtést végzett Simon Tímea 1985-ben és Simon Erika 2001-ben. Adatközlők voltak: Kocsán József (62 éves), Kocsán Margit (56), Simon Magda (55), Simon Mária (54).

## Helynévtár

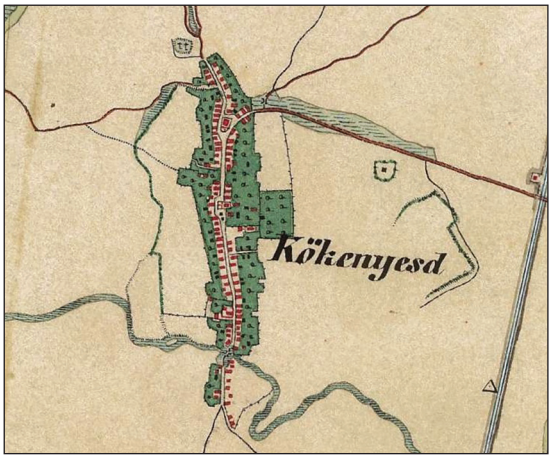

Kökényesd egy 19. század közepi térképen (MKFT.)

**Kökényesd 1.** 2024: *Kökönyözsd, Kökönyözsdre, kökönyözsdi ~ Kökényezsd,* 2003: *Kökényesd, Kökönyösd,* 1992: *Kökényesd,* 1944: *Kökényesd,* 1942: *Kökényesd,* 1941: *Kökényesd,* 1936: *Kökönyösd, Kökönyözsd,* 1934: *Kökényesd,* 1931: *Kökényesd,* 1926: *Kökényesd,* 1921: *Kökényesd,* 1919: *Kökényesd,* 1915: *Kökényesd,* 1913: *Kökényesd,* 1909: *Kőkényesd,* 1908: *Kökényesd,* 1905: *Kökényesd,* 1905: *Kökényesd,* 1902: *Kökényesd, Kökönyösd,* 1902: *Kőkényesd,* 1898: *Kökényesd,* 1895: *Kökönyösd,* 1893: *Kökényesd, Kökönyösd,* 1889: *Kökönyösd,* 1888: *Kökényesd, Kökönyösd, Kékenyu,* 1884: *Kökönyösd, Kökényesd,* 1882: *Kökényesd, Kekenyu, Kökényes,* 1877: *Kökényesd, Kekenyu,* 1874: *Kükényesd,* 1873: *Kökényesd, Kekenyus,* 1870: *Kökönyösd,* 1867: *Kökényesd,* 1865: *Kökényesd, Kökönyesd,* 1864: *Kökényesd, Kökényösd, Kökönyősd, Kőkönyősd, Kökönyösdi,* 1863–1864: *Kökönyesd, Kökenyesd,* 1859: *Kükënyesd,* 1851: *Kökényesd,* 1840: *Kökönyesd,* 1839: *Kökényesd,* 1836: *Kőkőnyősd,* 1828: *Kökönyösd,* 1806: *Kökényesd,* 1805: *Kökényesd, Kökönyesd, Kökenyesd,* 1802–1811: *Kőkënyesd,* 1799: *Kökényesd, Kökönyösd,* 1796: *Kőkényeshez, Kökényesdhez,* 1786: *Kőkényeschd,* 1784: *Kőkényesd,* 1773: *Kőkényesd,* 1756: *Kőkényősd,* [1750]: *Kökönesd,* 1744: *Kökényesd,* 1725: *Kökényősd,* 1705: *Kökenyesd,* [17. sz. vége]: *Kökényes, Kökényesd,* 1696: *Kökönyesd,* 1691: *Kökényesd,* 1688/1689: *Kökényesd,* 1680: *Kőkőnyesd,* 1678: *Kökényes,* 1676: *Kökényes,* 1675: *Kökényesd, Kőkényesd,* 1673: *Kökényesd, Kőkönyesd,* 1672: *Kökinyesd, Kökényesdi, Kökényes,* 1670: *Kökényesd, Kökönyösd, Kőkönyesd,* 1635: *Keőkeniesd,* 1626: *kökönyösd,* 1618: *Keőkőnyeősd,* 1602: *Keökenied, Keökeniesd,* 1598: *Kokeniesd,* 1590: *Keokenesd,* 1570: *Kwkenyezd,* 1564: *Keokenyesd,* 1549 k.: *Kekényes, Kekényesd, Kökényes, Kökínyös, Kökínyösd, Kekenyesd,* 1526: *Kewkenyesd,* 1525/1551: *Kewkeny,* 1525: *Kewkenyesd,* 1500: *Kewkenyes,* 1492: *Kekenyes,* 1488: *Kewkenyed, Kekenyesd,* 1483: *Kevkenyesd,* 1478: *Kewkenyed,* 1478: *Kekenyes, Kekenyesd,* 1477: *Kekenysdh, Kekenysd, Kekenyesd,* 1476: *Kekenyes, Kekenyesd,* 1468: *Kekenyes,* 1451: *Kekenesd,* 1451: *Kwkenyesd,* 1451: *Kewkenyesd, Kwkenyesd,* 1447: *Kykenyes,* 1410: *Kekenyes,* 1389: *Kukenes,* 1358/1378: *Kukunyesd, Kukenesd,* 1355: *Kukenusd,* 1352: *Kukynyes,* 1351: *Kukenesd,* 1323: *Kukynus,* 1319: *Kukenes,* 1319:

*Kukenes, Kukynusd,* +1294/1550: *Kökönyösd,* 1274/1323: *kukynus,* 1274/1291: *kukynus,* 1274: *Kukynus,* 1274: *Kukynus* terra *Kukyn.* — A romániai Szatmár megye északkeleti részén fekvő település. Román neve *Porumbeşti*. Északon Nevetlenfalu (Ukrajna), nyugaton Csedreg, délen Újberek és Mikola, keleten pedig Halmi és Nyíres határolja. A valószínűleg elsődleges ***Kökényes*** helynév a *kökény* növénynév *-s* képzős származékából való. A helynévhez idővel *-d* helynévképző járult. A *-d* képzős formák eredeti oklevélben már a 14. század elején feltűnnek, de a név a képző nélküli alakban még a 19. század végén is szerepel. A 15–16. században ritkán megjelenő ***Kökényed*** változatok is lehettek ténylegesen használt formák. A ***Kökény*** alak azonban inkább tévesztésre utalhat. A névben szereplő magánhangzók labiális *(ö ~ ü)* és illabiális *(e ~ é ~ í)* formáinak váltakozása végig jellemző a név hangalakjára. Kocán Béla a településnévnek a *Kökényesd* víznévből való másodlagos alakulását valószínűsíti. — A. 7: 54, AOklt. 5: 181, 201, 7: 97, ÁÚO. 12: 106, 108, ComMarUg. 202, 203, CzF., Dávid 2001: 504, DL. 26332, 38388, 38436, 64367, 70981, 70985, 71193, 82725, 95803, DocVal. 356, ÉGy., EH., EHsz., EKFT., E 156/6: 77b, 77c, E 156/11: 49f, E 156/27: 6, E 156/38: 68; E 156/39: 71, E 156/44: 72, 74, E 156/46: 33, 39, 40, E 156/47: 19, E 156/76: 18a, E 156/87: 46, E 156/90: 45, E 156/118: 13, E 156/157: 73, E 158/63: 635, E 158/64: 1274a, Fényes 1840/4: 421, Fényes 1851, FNESz., Gönczy, Görög, HKFT., Hnt., Károlyi 2: 263, 264, 286, 289, 290, 531, 532, 3: 7, 466, 4: 211, 566, Kocán 2017: 148, Kogutowicz, Korabinszky 1786: 324, LexLoc. 283, Lipszky, Map., L0.53.104.1, L0.53.104.2: 1, MaKF., Maksay 1990: 831, 833, MKFT., Notitiae 418, Perényi 27, 28, 275, 424, Pesty 1864/57: 407a, 440b, RegArp. 2/4: 130, Révay 2003: 73, Szabó 1937: 401, SzamSz., Szirmay 1805: 30, 158, 172, 173, C. Tóth 2006a: 40, 41, T.SzUB1934, T1.S.11.303/1, T1.S.11.303/2, T1.S.74.18/38, T1.S.80.XVIII.54, T16.T.365, T16.T.541, T22.B.IX.a.2269, T22.B.XV.c.500/2, Vályi 1: 23, 32, 2: 427, Z. 1: 34, 36, 163–165, 2: 461–462, 591, 10: 444, 11: 201, 204, 205, 368.

**Ádám-méhes** 1860: *Adam méhes, Ádám Méhes.* — A település határának délkeleti részén, a Fehér-föld mellett fekvő egykori földterület. A név előtagja egykori tulajdonosára utalhat. Az *Ádám* családnevet Szabó István a szomszédos Csedreg és Nevetlenfalu történeti családnévanyagában említi. A név utótagja a *méhes* 'hely vagy építmény, ahol méheket tartanak' földrajzi köznév. — FKnT., Szabó 1937: 310, 440, T0.53.104.1. — T9-E5.

**Akác út** 2024: *Ákác ut | Egéisz ki a kanálisig. Egy naty széiles Ákác ut vóut. Ott ety széiles ut vóut, éis kéit óudalrú ákácfa vóut.* — A Rakodó-sort északon határoló földút. Nevét az út mentén álló akácfákról kapta. — ÉGy. — T8-D4.

**Akác utca** lásd **Temető utca**

**Akasztófánál** 1776: *Akasztófánál.* — A település határában említett hely. Pontos helyét nem ismerjük. A területen bitófa állhatott. — Szabó 1937: 407.

**Állomás utca** 2024: *Uj sor ~ Álomás ucca ~ Csinált ut ~ Halmi ut ~ Vasut ucca,* 2008: *Hàlmi út,* 1990: *Halmi u[tca].* — A település belterületéről keleti irányba haladó utca. A vasúti síneken átkelve Halmiba vezet, erre utal a ***Halmi út, Halmi utca*** és a ***Vasút utca*** névváltozat. Házai többnyire a 20. század második felében épültek, ezt jelzi az ***Új sor*** elnevezés. A ***Csinált út*** elnevezés arra utal, hogy korábban a kökényesdi földutakkal ellentétben ez köves útszakasz volt. Hivatalos neve *Állomás utca.* — ÉGy., Fazekas 1994: 52, SzMHn. 1: 370. — T27-G4.

**Almási utca 1.** lásd **Csedregi utca**

**Almási utca 2.** 2024: *Delegány ucca ~ Delegány uccája ~ Almási ucca | Delegán lakik ottan ... az egéiz Delegányok abba az uccába laknak.* 1990: *Almási u[tca].* — Utca a Kisvégen. A ***Delegán utca*** és ***Delegán utcája*** elnevezés az ott lakó családra utal. Hivatalos neve *Almási utca.* — ÉGy., Fazekas 1994: 52. — T28-C1.

**Alsó-erdő** 2024: *Alsóu-erdőü,* 2008: *Àlsó-èrdő,* 1990: *Alsó erdő.* — Kaszáló a határ déli részén a Pistiétől nyugatra. Korábban erdő borította a területet. Vö. Felső-erdő. — ÉGy., EKFT., Fazekas 1994: 4, HKFT., MKFT., SzMHn. 1: 371. — T8-C5.

**Által-csere** 1776: *Által csere.* — A település határában említett hely. Helyét pontosabban nem ismerjük. A név előtagja az *által* 'valamin keresztül, át' határozószó, utótagja pedig a *csere* 'cserfákból álló erdő(rész)' vagy 'bokros, cserjés

hely' értelmű földrajzi köznév. — FKnT., Szabó 1937: 407, TESz.

**Andocs pataka** 1319/16. sz. eleje: *Andochpathaka, Anduchpatacha, Anduchpataka, Andwchpathaka,* 1319: *Anduchpotaka, Andwchpathaka,* 1319: *Anduchpothacha, Anduchpothaka.* — Egykori patak a település határában. Helyét pontosabban nem ismerjük. A név előtagja az *Andocs* személynév lehet, amely az *András* név becéző alakja. — AOklt. 5: 181, FNESz., Perényi 28, Szabó 1937: 406, Z. 1: 164.

**Árkos** 2024: *Árkus.* — Egykori erdő a határ délnyugati részén a Túr egyik kanyarulatában. Pontos helyét és a névadás okát a helybeliek nem ismerték. Bizonyára az *árkos* 'körülárkolt hely a mezőn, ahol a kint hagyott takarmányt, elsősorban a szénát tartották' jelentésű földrajzi köznévből alakult. — ÉGy., FKnT.

**Balaton** lásd **Csedregi-porondos**

**Barasi tagja** 2008: *Barasi tagja.* — Bura szerint szántóföld a falu határában, de pontos helyét nem közli. Nevét tulajdonosáról kaphatta. Utótagja a *tag* 'a tagosított, művelés alatt levő határ egyben levő darabja' jelentésű földrajzi köznév. — FKnT., SzMHn. 1: 371.

**Batári-mező-szél** 1319/16. sz. eleje: *Batharimezezel,* 1319/1532: *Batharmezewzyl,* 1319/15. sz.: *Batharimezezil,* 1319: *Batharimezeuzil.* — A település határában említett hely. Bizonyára a szomszédos Batár (Ukrajna) település határának közelében helyezkedett el. Pontos helyét nem ismerjük. ***Batár-mező-szél*** formában is említik. Lásd Batári-mező (Csedreg). — AOklt. 5: 163–165, Perényi 28, Szabó 1937: 406, Z. 1: 164.

**Batáriút** lásd **Batáriútnál**

**Batáriútnál** 1864: *Batári Utnál,* 1860: *Batári Utnál,* 1776: *Batári út.* — A település határának északi részén fekvő egykori földterület, a ma *Csordaút* néven ismert, korábban Batárra (Ukrajna) vezető út mentén. ***Batáriút*** formában is szerepel, mely az elsődleges útnévnek a környező területre való átvonódásával jött létre. — Pesty 1864/57: 440b, Szabó 1937: 407, T0.53.104.1. — T8-D2.

**Batár-mező-szél** lásd **Batári-mező-szél**

**Belső-Szappanos-szeg** 1776: *Belső Szopányos szeg.* — A település határában említett hely. Helyét pontosabban nem ismerjük. Bizonyára a Szappanos patak közelében feküdt, erre utalhat a talán tévesen lejegyzett *Szopányos* névelem. Utótagja a *szeg* 'folyókanyarban fekvő földterület' értelmű földrajzi köznév. — FKnT., Szabó 1937: 407.

**Bika-tag** 2024: *Bika-tag | Amiko keresztül mentünk a Vasuton, a rámpán, jop kéjsz felől, pontosan a Fogással szembe, ez Bika-tag. Egy naty tábla.* — Szántóföld a határ délkeleti részén a Vasút mentén a Fogás és a Selymes között. Korábban a falu bikája részére termeltek takarmányt a területen. Utótagja a *tag* 'a tagosított, művelés alatt levő határ egyben levő darabja' jelentésű földrajzi köznév. — ÉGy., FKnT. — T9-E5.

**Bodzás-sor** 1864: *bodzás sor, Bodzássor,* 1860: *Bodzássor,* 1776: *Boczás szer.* — Egykori dűlő a belterülettől délnyugatra. A név előtagja a terület növényzetére utal, utótagja pedig a *sor* 'szabályos alakú földdarabok a határban' jelentésű földrajzi köznév. ***Bodzás-szer***-ként is említik, ennek *szer* utótagja a 'határ (távol eső) része' jelentésű földrajzi köznév. — FKnT., Pesty 1864/57: 407a, 440b, Szabó 1937: 407, T0.53.104.1. — T8-D4.

**Bodzás-szer** lásd **Bodzás-sor**

**Bolt** lásd **Hangya**

**Bongyi laposa** 2024: *Bongyi lapossa | Dejáknak hijták, nem Bongyi az, csak csufolták. | Mejünk a Bongyi lapossára.* — A Sájié északi részén fekvő lapos terület. Nevét *Bongyi* ragadványnevű tulajdonosáról kapta. Vö. Bongyi út. — ÉGy. — T9-E4.

**Bongyi út** 2024: *Bongyi ut.* — A határ keleti részén, a Perényi Imre utcáról nyíló, a Bongyi laposa mellett futó földút. — ÉGy. — T9-E4.

**Borsi-kert** 2024: *Borsi-kert,* 2008: *Borsi-kert,* 1990: *Borsi kert,* 1864: *Borsikert,* 1860: *Borsikert, Borsi kert.* — Szántóföld az Őrház úttól északra, a Vasút és a Pálinkafőző között. A név előtagja egykori tulajdonosának családneve lehet. *Borsi* nevűek ma is élnek a településen. — ÉGy., Fazekas 1994: 4, Pesty 1864/57: 440b, SzMHn. 1: 371, T0.53.104.1. — T9-E4.

**Borzlyuk** 1865: *Burcsuk,* 1864: *borzjuk, Bórz lyuk,* 1860: *Borszlyuk,* 1776: *Borzlyuk.* — Egykori dűlő a település északi részén a belterület közelében. A név bizonyára a területen található borzlyukakra utal. — Pesty 1864/57: 407a, 440b, Szabó 1937: 407, T0.53.104.1, T1.S.79.1779/3. — T8-D3.

**Brigád** 2024: *Brigád,* 2008: *Traktòrállomás.* — Épület a Csinált út mentén, a Misué szomszédságában. A kollektív gazdaság gépállomásaként működött, erre utal a ***Traktorállomás*** névforma. — ÉGy., SzMHn. 1: 371. — T27-E4.

**Brün-ráta** 2008: *Brünráta,* 1990: *Brünráta.* — Szántóföld a határ déli részén a Túr mentén. A név előtagjára vonatkozóan nincsenek biztos ismereteink, talán személynév. Utótagja a *ráta* 'egy rész a (szétosztott) földterületből' jelentésű földrajzi köznév. — Fazekas 1994: 4, FKnT., SzMHn. 1: 372. — T16-B1.

**Bunger-szeg** 2024: *Bunger-szeg.* — Kaszáló a Túr egyik kanyarulatában a Csinos-szeg és a Molnár-szeg között. Nevét a tulajdonos Bunger családról kapta. Az utótag a *szeg* 'folyókanyarban fekvő földterület' jelentésű földrajzi köznév. — ÉGy., FKnT. — T16-D2.

**Burjáké** lásd **Csajláé**

**Buttykay Ákos utca** 2024: *Pap uttya ~ Tüzes uccája ~ Butykaji Ákos ucca,* 2008: *Új ucca.* — Az Állomás utcáról északi irányba nyíló kisebb utca. A Papé nevű határrészhez vezet, innen kapta a ***Pap útja*** nevét. A ***Tüzes utcája*** név a korábban itt lakó *Tüzes Gyurka* ragadványnevet viselő személyre utal, ugyanis korábban egyedül az ő háza állt ebben az utcában. ***Új utca*** néven is említették. Hivatalos neve *Buttykay Ákos utca.* Buttykay Ákos kökényesdi születésű zeneszerző. — ÉGy., SzMHn. 1: 371. — T27-G4.

**Buttykayé** 2024: *Butykajijéi,* 2008: *Butykajijé, Butykai főggye.* — Szántóföld a település határának északi részén a Szigeti papé és a Pápista papé között. Nevét egykori tulajdonosáról kapta. Korábban ***Buttykay földje*** formában is említették. — ÉGy., SzMHn. 1: 372. — T9-E3.

**Buttykay-féle-tanya** lásd **Buttykay-tanya**



Buttykayé Fotó: Hankusz Éva

**Buttykay földje** lásd **Buttykayé**

**Buttykay-tanya** 1923: *Butykai tanya,* 1906, 1904: *Buttykay féle tanya,* 1891: *Butykai tanya.* — Egykori tanya, mely bizonyára Buttykay birtokához tartozott. Talán a mai Tanya területén állhatott. ***Buttykay-féle-tanya***-ként is említik. — L0.53.104.4: 1, L0.53.104.6: 9, 16, L0.53.104.8.

**Cigánygödör** 2024: *Cigánygödör.* — Bokros, gödrös hely a határ keleti részén a Pápista papétól délre. Nevét a korábban itt lakó, a gödrökben vályogot vető cigányokról kapta. — ÉGy. — T9-E3.

**Csabaié** 2024: *Csabajijéi ~ Dijóus | Onnen* [ti. a Csikóskerttől] *egéiszen a nagy árokig. Dijóus vóut. Ugy montuk réigen: a Dijóusba mejünk. De aszt a dijóst akko kiszettéik.* 2008: *Csabajijé,* 1990: *Csabaié.* — Szántóföld a település határának északi részén a Klányé és a Csikóskert szomszédságában. A ***Diós*** név a korábban itt álló diófákra, a *Csabaié* név pedig a terület egykori tulajdonosára utal. — ÉGy., Fazekas 1994: 4, SzMHn. 1: 372. — T9-E2.

**Csajláé** 2024: *Csajlájéi ~ Burjákéi | A Csernek a felsőü véigibe egéiszen asz monták Csajlájéinak. | Csajlának hívják mer a kalapja mindék csajlán állott.* — Szántóföld a határ északnyugati részén. A Cser nyugati, csedregiek birtokában levő része. A *Csajláé* név egykori tulajdonosára utal, akinek *Csajla* volt a ragadványneve, a ***Burjáké*** nevet pedig a jelenlegi tulajdonosok családnevéről kapta. A csedregi adatközlők a Cser teljes területét *Csajláé* néven említik. — ÉGy. — T8-C2.

**Csedregi-déllő** 2024: *Csedreki-déillőü | A Tur kürülvette, egy ijen szeg, ety patkóunak néisz ki. Abba vóut a guja.* — Kaszáló a déli határszélen, a Misu-szeggel szemben, a Túr egyik kanyarulatában. Korábban itt delelt a csedregiek gulyája, a név utótagja a *delelő* földrajzi köznév helyi változata. — ÉGy. — T16-B1.

**Csedregi híd** lásd **Kőhíd**

**Csedregi-porondos** 2024: *Csedreki-porondos ~ Porondos ~ Balaton,* 2008: *Csedregi tó, Porondos.* — Mesterséges tó a határ északkeleti részén a Pápista papé szomszédságában. A területet korábban csedregiek vásárolták meg, és az innen kitermelt kavicsot elsőként ők használták fel építkezéshez. Erre utal a *Csedregi-porondos* név. A név utótagja a *porond* 'apró kavics, homok,

illetve homokos talaj, föveny' értelmű köznév *-s* melléknévképzős származéka. A ***Balaton*** név gúnyos, humoros elnevezés. ***Csedregi-tó*** és ***Porondos*** néven is említik. — ÉGy., SzMHn. 1: 372, 375, ÚMTsz. — T9-E3.

**Csedregi-tó** lásd **Csedregi-porondos**

**Csedregi út** lásd **Csinált út**

**Csedregiút** lásd **Csedregiútnál**

**Csedregi utca** 2024: *Csedreki ucca ~ Almási ucca ~ Kiscsedrek, Kiscsedrekben ~ Kiscsedreki ucca | A házak meg ezek Kiscsedrek.* 2008: *Àlmási ucca,* 1990: *Csedregi u[tca].* — Utca a belterület északnyugati részén, mely Csedregen keresztül korábban Fertősalmásra (Ukrajna) vezetett, erre utal az ***Almási utca*** névváltozat. ***Kiscsedreg,*** illetve ***Kiscsedregi utca*** néven is említik. A *kis* előtag az utca méretére utal. Hivatalos neve *Csedregi utca.* — ÉGy., Fazekas 1994: 52, SzMHn. 1: 370. — T27-E4.

**Csedregiútnál** 1864: *Csedreki utnál,* 1860: *Csedreki Utnál, Csedreki ut.* — A Csedregbe vezető Csinált út mentén fekvő egykori földterület. A ***Csedregiút*** névváltozat az elsődleges útnévnek a környező területre való átvonódásával alakult. — Pesty 1864/57: 440b, T0.53.104.1. — T8-C3.

**Csengőpatak** 1864: *Csengő Patak,* 1860: *Csengő Patak.* — Egykori földterület a település északnyugati határát képező Patak közelében, melynek közvetlenül nem adatolható egykori *Csengő-patak* elnevezése a mellette lévő földterületet is jelölte. — Pesty 1864/57: 440b, T0.53.104.1. — T8-D2.

**Cser** 2024: *Cser | Az néity táblábú ált.* 2008: *Csèròdàl,* 1990: *Cseroldal,* 1864: *cser,* 1776: *Cser erdő,* 1476: *Cheer,* +1294/1550: *Cser-erdő.* — Szántóföld a határ északnyugati részén a Kosán-láztól délre. Keleti részén fekszik a Misué, nyugati részén pedig a Csajláé. A név a 'cserfaerdő, cserfákból álló erdőrész' vagy 'bokros, cserjés hely' értelmű *cser* földrajzi köznévből alakult. ***Csererdő*** és ***Cser-oldal*** formában is szerepel. — ÉGy., Fazekas 1994: 4, FKnT., Perényi 275, Pesty 1864/57: 407b, RegArp. 2/4: 130, Szabó 1937: 407, SzMHn. 1: 372. — T8-C2D2.

**Csererdő** lásd **Cser**

**Cser felől való forduló** 1776: *Cser felől való forduló.* — Egykori földterület feltehetően a határ északi részén a Cser közelében. Helyét



Csordaút Fotó: Hankusz Éva

pontosabban nem ismerjük. A *forduló* földrajzi köznév 'határrész, amely az ugarrendszer szerint három csoportra volt osztva: őszi, tavaszi és ugarfordulóra' jelentésben áll. — FKnT., Szabó 1937: 407.

**Cser-oldal** lásd **Cser**

**Csikóskert** 2024: *Csikóuskert | A Klányéi véigibe van ety kis sarok.* — A határ északi részén fekvő, háromszög alakú szántóföld a Klányé mellett. A név a *csikóskert* 'csikók bekerített tartózkodási helye' értelmű földrajzi köznévből alakult. — ÉGy., FKnT. — T8-D2.

**Csinált út 1.** 2024: *Csinált ut ~ Csedreki ut,* 2008: *Csedreki út.* — A Csedreget Kökényesddel összekötő útszakasz, ezért ***Csedregi út*** formában is említik. A *Csinált út* elnevezés arra utal, hogy korábban a kökényesdi földutakkal ellentétben ez köves útszakasz volt. — ÉGy., SzMHn. 1: 372. — T8-C3.

**Csinált út 2.** lásd **Állomás utca**

**Csinosé** lásd **Csinos-szeg**

**Csinos-szeg** 2024: *Csinosz-szeg ~ Csinoséi | A Csinosokéi vóut, ot vam mellette, az erdőü mellett, csak a Tur kettőbe vágja, ahogy körülfogja a Zuhogóut.* — Kaszáló a Túr egyik kanyarulatában a Malom-kert közelében. A név előtagja a tulajdonos Csinos családra utal. Az utótag a *szeg* 'folyókanyarban fekvő földterület' földrajzi köznév. — ÉGy., FKnT. — T16-D2.

**Csipkés** 2024: *Csipkéis | Ot nőttek ezek a csipkefák.* — A Malom-szeg közelében fekvő kisebb földterület. Nevét az ott növő csipkebokrokról kapta. Csedregi adatközlőktől származó név. — ÉGy. — T8-B5.

**Csonkás** 2024: *Csonkás,* 2008: *Csonkás,* 1990: *Csonkás,* 1935–1936: *Csoŋkás,* 1870: *Csonkas,* 1864: *Csonkás,* 1860: *Csonkás.* — Szántóföld a határ keleti részén a Rózsa-tag és a Sájié kö-

zött. Korábban a Halmi területén lévő, vele szomszédos határrész neve is Csonkás volt. A helybeliek elmondása szerint a név a földtábla csonka alakjára utal. Ugyanakkor valószínűbb, hogy a név a *csonkás* 'irtással nyert szántóterület, amelyben a fák tuskóját benne hagyták' földrajzi köznévből alakult. Lásd Csonkás (Halmi). — ÉGy., Fazekas 1994: 4, FKnT., Pesty 1864/57: 440b, SzamSz., SzMHn. 1: 372, T0.53.104.1, T1.S.74.18/38, T1.S.78.1957/1–35. — T9-E4.

**Csonka-sor** +1294/1550: *Csonkasor.* — A település határában említett hely. Pontos helyét nem ismerjük. A név előtagja bizonyára a terület alakjára utal. Utótagja a *sor* 'szabályos alakú földdarabok a határban' földrajzi köznév. — FKnT., RegArp. 2/4: 130.

**Csordaút 1.** 2024: *Csordaut ~ Nagy ut,* 2008: *Csòrda út.* — A Temető utcából a Kosán-lázra vezető földút. Ma is ezen jár a legelőre a falu egyik csordája. A ***Nagy út*** névforma arra utal, hogy a határban jellemző mezei utaknál szélesebb. — ÉGy., SzMHn. 1: 370. — T8-D3.

**Csordaút 2.** 2024: *Csordaut,* 1990: *Csorda út.* — A Kisvégről a Zsidó papi legelőre vezető út. Ma is ezen jár a legelőre a falu egyik csordája. — ÉGy., Fazekas 1994: 52. — T8-D4D5.

**Csordaút 3.** lásd **Zsidó papé út**

**Csüllő** 1864: *Csőllő,* 1860: *Csőllő,* 1776: *Csüllő.* — Egykori földterület a határ északnyugati részén, a mai Román-tag környékén. A név eredete bizonytalan, talán a *csüllő* 'sirályféle madár' köznévből keletkezhetett, de nem zárható ki az sem, hogy a környékről is adatolható *csüllő* 'csévélő' főnévvel áll kapcsolatban. — Pesty 1864/57: 440b, Szabó 1937: 407, TESz., T0.53.104.1, ÚMTsz. — T8-C2.

**Delegán utca** lásd **Almási utca**

**Delegán utcája** lásd **Almási utca**

**Déllő 1.** 2024: *Déillőü ~ Jogos-legelőüji-déillőü.* — A Jogos-legelő közelében, a Túr mentén fekvő terület. Korábban itt deleltek a Jogos-legelőre kihajtott jószágok, innen a ***Jogos-legelői-déllő*** elnevezése. A név utótagja a *delelő* földrajzi köznév helyi változata. — ÉGy. — T17-E2.

**Déllő 2.** 2024: *Déillőü.* — A Túr kiszélesedett medre körüli terület a település déli részén, Mikola és Kökényesd határán. Ma is itt delel a Zsidó papi legelőre kihajtott csorda. A név a *delelő* földrajzi köznév helyi változata. Lásd Déllő (Mikola). — ÉGy. — T16-D2.

**Diós** lásd **Csabaié**

**Diszpenszár 1.** 2024: *Diszpenzár,* 2008: *Rendelő.* — A Polgármesteri hivatal épületének nyugati része, melyben háziorvosi rendelő működik. A román *dispensar* 'orvosi rendelő' jelentésű szó a magyarba is átkerült, ebből alakult a név. Korábban ***Rendelő*** formában említették. — ÉGy., RKsz., SzMHn. 1: 371. — T27-E4.

**Diszpenszár 2.** 2024: *Diszpenzár.* — Egyházi tulajdonú épület a Parókia mellett. Jelenleg bontás alatt áll. Korábban orvosi rendelő működött benne. A román *dispensar* 'orvosi rendelő' jelentésű szó a magyarba is átkerült, ebből alakult a név. — ÉGy., RKsz. — T27-F4.

**Dobosié** 2024: *Dobosijéi,* 2008: *Dobosijé,* 1990: *Dobosié.* — Szántóföld a nyugati határszélen, a Negyvenköblöstől nyugatra. A nevét egykori tulajdonosa családnevéről kapta. — ÉGy., Fazekas 1994: 4, SzMHn. 1: 372. — T8-C4.

**Dobsai földje** 2008: *Dobsaji főggye, Dobsai tagja.* — Bura szerint szántóföld a falu határában, de pontos helyét nem közli. A *Dobsai* előtag bizonyára személynév. Fényes Elek *Dobsa* formában említi a kökényesdi földesurak nevei között. ***Dobsai tagja*** formában is szerepel. — Fényes 1851: 259, SzMHn. 1: 372.

**Dobsai tagja** lásd **Dobsai földje**

**Domb** 2024: *Domb,* 1860: *Domb.* — A település délnyugati határszélén lévő magasabb fekvésű földterület. Nagyobb része ma Csedreg határához tartozik. Ott *Domb* és *Varjú-domb* néven ismert a terület. Vö. Domb alja. Lásd Domb (Csedreg). — ÉGy., T0.53.104.1. — T8-C4.

**Domb alja** 1941: *Domb alja,* 1931: *Domb alja,* 1884: *Domb alja,* 1776: *Domballya.* — A te-



Déllő Fotó: Hankusz Éva

település határának délnyugati részén, a Domb közelében fekvő földterület volt. — HKFT., MaKF., Szabó 1937: 407, T16.T.541. — T8-C5.

**Dombos-hugat** 2024: *Dombos-ugat | Van egy árok, ety kanális a Csabajijéin tul ... és ot van ety tábla fűüd, az nyulik a Határra. Ez rányulik a Legelűüre is. | Ijen hepe-hupa, dombos.* 1864: *Dombos Hugat,* 1860: *Dombos Hugat,* 1776: *Dombos Hugat.* — Szántóföld a település határának északi részén a Mocsár szomszédságában. A környezeténél magasabban fekszik, erre utal a név előtagja. Az utótag a *hugat* 'dombos fekvésű határrészek' jelentésű tájszó. A mai ***Dombos-ugat*** forma az utótag jelentésének elhomályosulását követő újraértelmezéssel keletkezett. — ÉGy., Pesty 1864/57: 440b, Szabó 1937: 407, SzamSz., T0.53.104.1. — T8-D2.

**Dombos-ugat** lásd **Dombos-hugat**

**Dögtér** 2024: *Döktéir.* — A határ északi részén, a Leményié területén fekvő kisebb földterület. Korábban itt földelték el az elhullott állatokat. — ÉGy. — T8-D2.

**Dögtér-tábla** lásd **Leményié 1.**

**Dranku-láz** 1864: *Dranku láz,* 1860: *Drankoláz.* — Egykori földterület a határ délnyugati részén a mai Gyurkánéé környékén. A név előtagjára vonatkozóan nincsenek biztos ismereteink, talán személynév lehet. Utótagja a *láz* 'erdei tisztás, irtás' földrajzi köznév. — FKnT., Pesty 1864/57: 407b, T0.53.104.1. — T8-C4.

**Égett-erdő** 1884: *Égett erdö.* — A falu határának délnyugati részén a mai Tölgyes-szeg és Alsó-erdő területén fekvő egykori erdő. Ma már szántóföldként hasznosítják a területet. Az *égett* előtag arra utal, hogy égetéssel irtották ki. — HKFT. — T8-B5.

**Éh-mező** 2008: *Éh-mező,* 1865: *Éhmező,* 1864: *éhmező, Éhmező,* 1860: *Éh mező,* 1776: *Éh mező.* — Szántóföld a település határának nyugati részén, a mai Orosz-tag környékén. A névadás indítéka ismeretlen, talán gyengén termő földterületet jelölhetett. — Pesty 1864/57: 407a, 440b, Szabó 1937: 407, SzMHn. 1: 372, T0.53.104.1, T1.S.79.1779/3. — T8-D3.

**Első-erdő** lásd **Grószé**

**Első-forduló** 1860: *I$^{só}$ forduló.* — Egykori földterület a település délkeleti határában a Zsidó papi legelőtől északra. Az utótag a *forduló* 'határrész, amely az ugarrendszer szerint három csoportra volt osztva: őszi, tavaszi és ugarfordulóra' földrajzi köznév. Vö. Harmadik-forduló, Második-forduló. — FKnT., T0.53.104.1. — T8-D5.

**Enyedié** 2024: *Enyedijéi | Láz vóut az is, az Enyedijéi ... az külön tábla vóut.* — Szántóföld a település határának délkeleti részén a Láz szomszédságában. Nevét egykori tulajdonosáról kapta. — ÉGy. — T8-D5.

**Erdő** lásd **Pistié, Grószé**

**Ér-szer** 1776: *Érszer.* — Egykori dűlő a település határban. Helyét pontosabban nem ismerjük. A név előtagja vízfolyás melletti fekvésére utal. Utótagja a *szer* 'határ (távol eső) része' földrajzi köznév. — FKnT., Szabó 1937: 407.

**Ezerköblös** 2008: *Ezèrköblös,* 1990: *Ezerköblös.* — Szántóföld a határ délnyugati részén. Fazekas szerint a Gyurkánéé, a Dobosié és a Leményié tartozik hozzá. A név a terület méretére utal, s a *köblös* 'akkora, helyenként változó nagyságú földterület, amelybe egy köböl vetőmagot lehet vetni' jelentésű szóból származik. Vö. Húszköblös, Negyvenköblös, Tizenháromköblös. — Fazekas 1994: 4, SzMHn. 1: 372, ÚMTsz. — T8-C4.

**Falu** lásd **Fő utca**

**Faluvég 1.** 2024: *Faluvéig,* 2008: *Faluvég,* 1990: *Faluvég.* — A település belterületének déli határát övező szántóterületek összefoglaló megnevezése. Ide tartozik többek között a Kis-Birtokos, a Leményié, a Fehér-föld stb. — ÉGy., Fazekas 1994: 4, SzMHn. 1: 372. — T28-C1.

**Faluvég 2.** lásd **Jogos utca 1.**

**Fehér-föld** 2024: *Fejéir-fűüd ~ Fehéir-fűüd | Az valamikor a Fehéir anyóusájéi vóut, asziszem.* 2008: *Fehérfűüd,* 1990: *Fehérfűd,* 1864: *fehér*



Fehér-föld Fotó: Hankusz Éva

*föld,* 1860: *Fehér Főld.* — Szántóföld a település határának déli részén a Selymes szomszédságában. A névadás indítéka bizonytalan. A *fehér* előtag egyesek szerint a föld színére utal, mások szerint a tulajdonos családneve lehet. — ÉGy., Fazekas 1994: 4, Pesty 1864/57: 407a, SzMHn. 1: 372, T0.53.104.1. — T8-D5.

**Fekete-híd** 2024: *Fekete-hid.* — A Fekete-vízen átívelő egykori híd. — ÉGy. — T17-F2.

**Fekete-víz** 2024: *Fekete-viz | Csunya fekete viz van benne … ojan mocsárnak néizet ki. Ojan fekete a viz benne mindéig, mint a puhalacitól* [ebihaltól]. 2008: *Feketeviz,* 1319/15. sz.: *Fekethewyz,* 1319: *Feketeuiz, Feketheuiz.* — Kisebb patak a település határának délkeleti részén az Úrbéres-erdő szomszédságában. Nevét vize fekete színéről kapta. Vö. Fekete-híd, Fekete-vízi-dűlő. — AOklt. 5: 181, ÉGy., Perényi 28, SzMHn. 1: 372, Z. 1: 164. — T17-F2.

**Fekete-vízi-dűlő** 2008: *Feketevizi dülő.* — Bura szerint a Fekete-víz közelében fekvő határrész, de pontos helyét nem közli. — SzMHn. 1: 372.

**Felső-erdő** lásd **Grószé**

**Felső-láz** lásd **Láz**

**Fertős-erdő** 2008: *Fèrtősèrdő.* — Bura erdőként említi, de pontos helyét nem közli. A név előtagja a *fertő* 'mocsaras terület időnként vízzel újra megtelő tócsákkal, gödrökkel' földrajzi köznév *-s* melléknévképzős alakja. — FKnT., SzMHn. 1: 373.

**Fluder** 2024: *Fluder.* — Kisebb zsilip a Malom-szeg közelében. A Hódos vize ezen keresztül ömlik a Túrba. A név a *fluder* 'malomgát' szóból alakult. A pumpaházak működése óta csökkent a szerepe, ugyanis a kanálisokban összegyűlt víznek a Túrba való beemelését a pumpaházak végzik. — ÉGy., ÚMTsz. — T8-A5.

**Fogás 1.** 2024: *Fogás, Fogázsba | Ami rányulik Halminak. | Hát Fogásnak vam mind, a Kis hidig eléirtünk, éirted, amid bekebelez a Határ-lapos, aszt Fogásnak montuk mindet.* 2008: *Fogás,* 2004: *Fogás,* 1935–1936: *Fogás,* 1902: *Fogás,* 1884: *Fogás,* 1865: *Fogásnál,* 1860: *Fogás, Fogas.* — Szántóföld a határ délkeleti részén a Bika-tag és a Határ-lapos között. Részei a Kis-Fogás, a Nagy-Fogás és a Hosszú-Fogás. A helybeliek elmondása szerint a név arra utal, hogy a korábban fás, bokros terület egyes részeit



Fő utca Fotó: Szmutku György

az emberek kiirtották, azaz „felfogták" azokat. Ezt a magyarázatot erősíti a *fogás* földrajzi köznév 'erdő kiirtott része, irtás' jelentése. — ÉGy., FKnT., HKFT., L0.53.104.6: 4, SzamSz., SzMHn. 1: 285, 373, T0.53.104.1, T1.S.79.1777/6. — T9-E5, T17-E1.

**Fogás 2.** lásd **Jogos utca 1.**

**Fogás út** lásd **Őrház út**

**Fogyasztási szövetkezet** lásd **Hangya**

**Forrás** 2024: *Fórás.* — Szántóföld a Rakodó-sortól nyugatra. Nevét az itt lévő egykori forrásról kapta. — ÉGy. — T8-C4.

**Fő út** lásd **Fő utca**

**Fő utca** 2024: *Főü ucca ~ Főü ut ~ Falu,* 2008: *Fő ucca,* 1990: *Fő utca,* 1951*: Fő út.* — A falu legrégebbi, központi utcája, mely a Görög templomtól a Patakig tart. ***Falu***-nak és ***Fő út***-nak is nevezik. Hivatalos neve *Fő utca.* — ÉGy., Fazekas 1994: 52, L0.53.104.11: 72, SzMHn. 1: 370. — T27-F4F5.

**Föveny-kút** 1776: *Föveny kut.* — Egykori kút a település határában. Pontos helyét nem ismerjük. A név előtagja a *föveny* 'homokos terület' jelentésű földrajzi köznév. — FKnT., Szabó 1937: 407.

**Főző** 1860: *Főző.* — Egykori földterület a határ délkeleti részén a Pataktól délre eső területen. A

névadás indítékát nem ismerjük. — T0.53.104.1. — T9-E4.

**Futballpálya 1.** 2024: *Fodbalpája ~ Fodbaltér.* — Futballpálya a Csinált úttól északra eső területen a Kenyérgyár szomszédságában. ***Futballtér***-ként is említik. — ÉGy. — T27-E3.

**Futballpálya 2.** lásd **Iskola-föld**

**Futballpálya 3.** 2024: *Fodbalpája.* — Szántóföld a település belterületétől nyugatra a Csinált út mentén. Korábban futballpálya volt a területen. — ÉGy. — T8-D3.

**Futballtér** lásd **Futballpálya 1.**

**Futó-láz** 1860: *Futoláz.* — A település határának délnyugati részén, a Domb szomszédságában fekvő földterület. A név előtagja tulajdonosára utalhat. A *Futó* családnevet Szabó István is említi a település történeti családnévanyagában. Az utótag a *láz* 'erdei tisztás, irtás' földrajzi köznév. — FKnT., Szabó 1937: 405, T0.53.104.1. — T8-C5.

**Füleskútnál** 1776: *Files kutnál.* — A település határában említett hely. Pontos helyét nem ismerjük. Nevét egy a közelében levő kútról kaphatta. — Szabó 1937: 407.

**Galamb-sor** 1860: *Galambsor,* 1776: *Galamb sor.* — A határ nyugati részén, a Korong-háttól délre eső földterület. Nevének utótagja a *sor* 'szabályos alakú földdarabok a határban' földrajzi köznév. A névadás indítékát nem ismerjük. — FKnT., Szabó 1937: 407, T0.53.104.1. — T8-C4.

**Görbe-árok** 2024: *Görbe-árok, Görbe-árokná | Görbe-árok, mer van egy görbüléizs benne.* 1776: *Orosz templom pataka.* — A település határának északi részét átszelő kisebb patak. Nevét alakjáról kapta. A patak a belterületen a Görög templom közelében halad el, erre utal az ***Orosz templom pataka*** elnevezés. — ÉGy., Szabó 1937: 407. — T8-D2.

**Görögkatolikus parókia** lásd **Parókia**

**Görögkatolikus templom** lásd **Görög templom**

**Görög templom** 2024: *Görök templom ~ Görökkatóulikus templom,* 2008: *Görök-katolikus templom,* 1990: *görög kat[olikus] templom,* 1801: *Orosz templom.* — A Fő utca északi részén található. ***Görögkatolikus templom*** formában is említik. Régebben ***Orosz templom***-nak nevezték. A helybeliek elmondása szerint a 20. század elején még ószláv nyelven miséztek a templomban. — ÉGy., Fazekas 1994: 52, L0.53.104.2: 26, SzMHn. 1: 370. — T27-F4.

**Grószé** 2024: *Gróuzéi ~ Erdőü,* 2008: *Grósz-èrdő,* 2004: *Első-erdő,* 1941: *Felső erdő,* 1931: *Felső erdő,* 1884: *Felsö erdö.* — Erdő a határ déli részén a Zsidó papi legelőtől keletre. Nevét egykori tulajdonosáról kapta. ***Erdő***-nek és ***Grósz-erdő***-nek is nevezik. A térképes forrásokban ***Felső-erdő*** néven szerepel. A *felső* előtag az Alsó-erdőhöz való viszonyítást fejezi ki. Bura a szomszédos Halmi helynevei között ***Első-erdő*** formában említi. — ÉGy., HKFT., MaKF., SzMHn. 1: 285, 373, T16.T.541. — T16-D1.

**Grósz-erdő** lásd **Grószé**

**Grüné** 2024: *Grünéi | A Grün egy zsidóu vóut.* — Szántóföld és akácos a határ északnyugati részén a Limbuc és a Leményié között. Nevét egykori tulajdonosáról kapta. — ÉGy. — T8-D2.

**Gyöngyvirág utca** 2024: *Gyöngyvirág ucca,* 2008: *Gyöngyvirág ucca,* 1990: *Gyöngyvirág u[tca].* — A Fő utcával párhuzamos utca a Porondos mellett. Nevét a korábban itt növő gyöngyvirágokról kapta. Hivatalos név. — ÉGy., Fazekas 1994: 52, SzMHn. 1: 370. — T27-G4.



Grószé Fotó: Habarics Ilona

**Györe-láz** 1864: *Győre láz,* 1860: *Győreláz.* — A település határának északi részén a Kosán-láztól délre fekvő földterület. A név előtagja bizonyára tulajdonosára utal. Szabó István a szomszédos Halmi és Nevetlenfalu jobbágyainak nevei között *Györe* formában említi is a nevet. Az utótag a *láz* 'erdei tisztás, irtás' földrajzi köznév. — FKnT., Pesty 1864/57: 440b, Szabó 1937: 367, 441, T0.53.104.1. — T8-C2D2.

**Gyurkánéé** 2024: *Gyurkánéijéi | A Gyurkánéijéi a Tur fele.* 2008: *Gyùrkánéjé,* 1990: *Gyurkánéé.* — Szántóföld a falu határának délnyugati részén a Ráthonyié és a Dobosié között. Nevét egykori tulajdonosáról kapta, aki Ráthonyi György földesúr özvegye volt. A helybeliek elmondása szerint a kökényesdi határnak a Csinált úttól a Túrig terjedő része egykor a Ráthonyiak tulajdona volt. Vö. Gyurkáné útja. — ÉGy., Fazekas 1994: 4, SzMHn. 1: 373. — T8-C4.

**Gyurkáné útja** 2024: *Gyurkánéi uttya | Mer az elválassza a Tizánhármat meg a Rakodóu-sort. | Asz monták, hogy a Gyurkánéi, mer innen a Brigáttú, mekkezdve a Csinált uttú egéisz a Turig mind a Gyurkánéi vagyona vóut, éis akkor széijjeltéiptéik, s az ut ugy maratt.* 2008: *Gyùrkáné uttyja.* — A Fő utcáról nyugati irányba elágazó kisebb földút. Korábban az út mentén állt Gyurkánénak, azaz Ráthonyi György egykori földesúr özvegyének a kastélya. Az út a külterületen a Rakodó-sort délről határolva a *Gyurkánéé* nevű földtáblához, illetve a Túrhoz vezet. — ÉGy., SzMHn. 1: 370, 373. — T27-F5.

**Halastó** 2024: *Halastóu ~ Santijer-gödör.* — Mesterséges tó a település határának délkeleti részén a Vasút mellett. A ***Santier-gödör*** név előtagja a románból a magyarba átkerült *şantier* 'munkatelep' szóból alakult, és arra utal, hogy az innen kitermelt építőanyagot a vasút megépítéséhez használták. — ÉGy., RKsz. — T17-E1.



Halastó Fotó: Habarics Zsolt

**Halmi** 2008: *Hòlmi | A 'halom' a monda szerint nagyon régen csatában elesettek csontjait őrzi.* — Bura szerint domb a település határában, de pontos helyét nem közli. — SzMHn. 1: 373.

**Halmi-erdő** 1912: *Halmi erdő,* 1907: *Halmi erdő.* — Egykori erdő. Feltehetően a szomszédos Halmi közelében vagy annak határában helyezkedett el. Pontos helyét nem ismerjük. — L0.53.104.4: 178, L0.53.104.8.

**Halmi-szeg** 2024: *Halmi-szeg.* — Kaszáló a Túr egyik kanyarulatában a Molnár-szeg és a Kántor-szeg között. A név előtagja arra utal, hogy halmiak birtokában volt. Az utótag a *szeg* 'folyókanyarban fekvő földterület' jelentésű földrajzi köznév. — ÉGy., FKnT. — T16-B1.

**Halmi-tag** 1913: *Halmi tag.* — Egykori dűlő, feltehetően a szomszédos Halmi közelében. Pontos helyét nem ismerjük. Utótagja a *tag* 'a tagosított, művelés alatt levő határ egyben levő darabja' jelentésű földrajzi köznév. — FKnT., L0.53.104.5.

**Halmi út** lásd **Állomás utca**

**Halmi utca** lásd **Állomás utca**

**Hálta** lásd **Kökényesdi állomás**

**Hálta Porumbest** lásd **Kökényesdi állomás**

**Hangya** 2024: *Hangya ~ Nagy bóut ~ Bóut,* 2008: *Fogyasztási-szövetkezet, Szövetkezet,* 1990: *fogyasztási szöv[etkezet].* — Épület a Fő utcán a Nevetleni úttal szemben. Korábban élelmiszerboltként működött. Ma vegyesbolt. A név a 19. század végén megalakult Hangya Termelő–Értékesítő és Fogyasztási Szövetkezetre utal. ***Bolt***-ként és ***Nagy bolt***-ként is említik. Korábban ***Fogyasztási szövetkezet***-nek és ***Szövetkezet***-nek is nevezték. — ÉGy., Fazekas 1994: 52, SzMHn. 1: 370–371. — T27-F4.

**Harmadik-forduló** 1860: *III$^{ik}$ forduló,* 1776: *Harmadik forduló* Halmi és Nevetlenfalu felé. — A határ déli részén, a Csorda út mentén fekvő földterület volt. A név utótagja a *forduló* 'határrész, amely az ugarrendszer szerint három csoportra volt osztva: őszi, tavaszi és ugarfordulóra' jelentésű földrajzi köznév. Vö. Első-forduló. — FKnT., Szabó 1937: 407, T0.53.104.1. — T8-D5.

**Határ** 2024: *Határ ~ Ukrán-határ | A Móunárszeg után már jön a Határ. It van a sarogba a Határ, s akkor továb mán a Tur a határ fel egéiszen Berekig.* — A települést délnyugaton határoló román–ukrán országhatár. ***Ukrán-határ***-nak is mondják. — ÉGy. — T8-B5

**Határ-lapos** 2024: *Határ-lapos | Van ety Határlapos, éirted, hogy a viz ott összefojt, megindult egéiszen a Nyirös alul. Ide jön ki, a Bongyi lapossára fut … Vóut benne egy kis kanális réigen.* 1884: *Kökényesdi p[atak]*. — A Pataknak a határ délkeleti részén folyó szakasza, mely Kökényesd és Halmi határvonalát jelzi. A ***Kökényesdi-patak*** névforma inkább Halmiban lehetett használatos. Lásd Határ-lapos (Halmi). — ÉGy., HKFT. — T9-E5F5, T17-F1.

**Hegedűs-láz** 1860: *Hegedős Láz.* — Egykori földterület a település határának délkeleti részén. Tulajdonosáról kaphatta a nevét. *Hegedűs* nevű család ma is él a településen. Az utótag a *láz* 'erdei tisztás, irtás' földrajzi köznév. — FKnT., T0.53.104.1. — T9-E5.

**Híd** lásd **Patak-híd**

**Híd Égere** 1319: *Hydegre.* — Egykori patak a település határában. A név előtagja arra utalhat, hogy a patakon híd vezetett át. Az *Égere* utótag bizonyára a szomszédos Halmiban is adatolt *Éger* víznév birtokos személyjeles alakja. Lásd Éger (Halmi). — AOklt. 5: 181, Perényi 28, Szabó 1937: 406, Z. 1: 164.

**Hódos 1.** 2024: *Hodos.* — A település délnyugati részén folyó kisebb patak. A belvízelvezető kanálisok megépítése előtt ezen folyt le a víz a határról. Nevét az itt élő hódokról kapta. Vö. Kis-Hódos, Nagy-Hódos. — ÉGy. — T8-C5.

**Hódos 2.** 2024: *Hodos, Hodozsba.* — Kisebb területű kaszáló a határ déli részén a Kis-Hódos közelében a Pistiétől nyugatra. Nevét a Hódos patakról kapta. — ÉGy. — T8-C5.

**Holló-kapu** 2008: *Hòllókapu,* 1776: *Holló kapujánál.* — Bura szerint szántóföld a határ északi részén. A név utótagja a *kapu* 'tájrész eleje, kezdete' jelentésű földrajzi köznév lehet. A névadás indítékát nem ismerjük. ***Holló kapujánál*** formában is említik. — FKnT., Szabó 1937: 407, SzMHn. 1: 373. — T8-D3.

**Holló kapujánál** lásd **Holló-kapu**

**Holt-Túr** 2024: *Hóut-Tur.* — A Túr kiszáradt folyómedre a határ délkeleti részén. Helyén épült a Pumpaház. — ÉGy. — T17-E2.

**Horgas-szer** 1776: *Hargas szer.* — Egykori dűlő a település határában. Pontos helyét nem ismerjük. A név előtagja a terület alakjára utalhat. Az utótag a *szer* 'határ (távol eső) része' földrajzi köznév. — FKnT., Szabó 1937: 407.

**Hosszú-Fogás** 2024: *Hosszu-Fogás.* — Szántóföld a határ délkeleti részén. A Fogás hosszabbik darabja. — ÉGy. — T9-E5

**Hosszú-föld** lásd **Nagy-kaszáló**

**Hosszú-földek** 1864: *Hosszu főldek,* 1860: *hoszu Főldek.* — Egykori földterület a határ keleti részén a mai Csedregi-porondos környékén. Nevét bizonyára az alakjáról kapta. — Pesty 1864/57: 440b, T0.53.104.1. — T9-E3.

**Hosszú-szeg** 2024: *Hosszu-szeg | Aszt keresztülvákták réigen, a Turat egyenesitettéik, éis méig marat tulóudalra izs belőülle a berkijeknek.* 1998: *Hosszúszeg.* — Kaszáló a Túr egyik kanyarulatában a Pák-szeg és a Misu-szeg között. A Túr mentén elterülő szegek közül ez volt a leghosszabb, erre utal a név előtagja. A helybeliek elmondása szerint 1947-ben keresztülvágták, hogy meggyorsítsák a Túr folyását. Az utótag a *szeg* 'folyókanyarban fekvő földterület' jelentésű földrajzi köznév. — ÉGy., FKnT., SzMHn. 1: 137. — T16-B1.

**Húszköblös** 2024: *Huszköblös,* 2008: *Húszköblös,* 1990: *Huszköblös.* — Szántóföld a határ délnyugati részén a Negyvenköblöstől délre. A név a terület méretére utal, s a *köblös* 'akkora, helyenként változó nagyságú földterület, amelybe egy köböl vetőmagot lehet vetni' jelentésű szóból származik. A helybeliek elmondása szerint egy köblös föld pontosan 43 ár nagyságú terület. Vö. Ezerköblös. — ÉGy., Fazekas 1994: 4, SzMHn. 1: 373, ÚMTsz. — T8-C4.

**Iskola** lásd **Óvoda 2.**

**Iskola-föld** 2024: *Iskola-főüd ~ Fodbalpája ~ Levente téir | Kéit-háromköblös főüd vóut, a többi az mind a Butykajijéibú vóut a leesve. | Tizenhéit-tizennyóuc éives korába má összegyűtöttéik a fijatalokat, éis tanitották, amit kell a katonáknak: puskát fogni.* — Szántóföld a település határának északi részén a Tanya szomszédságában. A név arra utal, hogy régebben a tanító javadalma volt. Korábban futballpálya,

illetve a leventék gyakorlótere volt a területen, innen kapta a ***Futballpálya*** és a ***Levente tér*** elnevezését. — ÉGy. — T9-E3.

**Jendrassik Jenő utca** 2024: *Kis sikátor ~ Pab Gyuri uccája ~ Jendrasik Jenőü ucca | Pab Gyuri uccája, uty hijták.* — Utca a Kisvégen. A ***Papp Gyuri utcája*** név az ott lakó személyre utal. ***Kis sikátor***-ként is említik. A hivatalos *Jendrassik Jenő utca* elnevezés az egykor a településen élő festőművésznek állít emléket. — ÉGy. — T28-C1.

**Jogos 1.** lásd **Jogos utca 1.**

**Jogos 2.** 2008: *Jogos.* — Bura szerint szántóföld a határ északkeleti részén. A név arra utal, hogy tulajdonosai földosztás révén jutottak a területhez. — SzMHn. 1: 373. — T9-E3.

**Jogos-kaszáló** 2024: *Jogos-kaszálóu,* 2008: *Jogos-kaszáló,* 1990: *Jogosult kaszáló.* — Kaszáló a település határának déli részén a Nagy-kaszáló és a Sáji-kaszáló között. A név előtagja arra utal, hogy tulajdonosai földosztás révén jutottak hozzá. Korábban ***Jogosult-kaszáló*** formában is említették. ***Legelő***-nek is nevezik. — ÉGy., Fazekas 1994: 4, SzMHn. 1: 373. — T8-C5.

**Jogos-legelő** 2024: *Jogos-legelőü ~ Legelőü | Hát az valamikor a szegéinséignek nem vóut a jóuságot hova engeggyék, és akkor az állom, ki tuggya, kire hatyta, hoty kijéi vóut eredetileg, éirted? S akkor az jogos vóut mindenki, ha Terebesrű jött, Mikolábú jött, ot kifoghatott, étethetett ... annak nem vóud gazdája.* 1990: *Jogosult legelő.* — A település határának délkeleti részén, a Halastó közelében fekvő legelő. A helybeliek elmondása szerint korábban a szegényeknek kijelölt legelő volt, ahol bárki legeltethette az állatait, erre utal a név előtagja. Korábban ***Jogosult-legelő*** formában is említették. — ÉGy., Fazekas 1994: 4. — T17-E2.

**Jogos-legelői-déllő** lásd **Déllő 1.**

**Jogosult-kaszáló** lásd **Jogos-kaszáló**

**Jogosult-legelő** lásd **Jogos-legelő**

**Jogos utca 1.** 2024: *Jogos ucca ~ Jogos, Jogozsba,* 2008: *Faluvég, Fogás,* 1990: *Jogos.* — A belterület északi részén elterülő falurész. A *Jogos utca* név arra utal, hogy az ott lakók földosztás révén jutottak telekhez. ***Jogos*** formában is említik. Elhelyezkedése miatt ***Faluvég***-nek is nevezik. A ***Fogás*** névváltozat 'a falu közelében a telekhez kimért toldás' értelmű *fogás* földrajzi köznévből származik. — ÉGy., Fazekas 1994: 52, FKnT., SzMHn. 1: 370. — T27-F3G3.

**Jogos utca 2.** lásd **Mező utca**

**Juhlegelő** 2024: *Júlegelőü | Hát aszt valamiko kibéirelték ezek a juhászok ... Az ety fordulóu főüd, éis od befokták legelőünek.* 2008: *Júlegelő,* 1990: *Juhlegelő.* — Szántóföld a határ északi részén a Kúti-tábla és a Szappanos között. Korábban juhlegelőként használták. — ÉGy., Fazekas 1994: 4, SzMHn. 1: 373. — T9-E2.

**Kanális** lásd **Mocsár 1.**

**Kántoroké** 2024: *Kántorokéi | Ez a sarok, látod, mer hegyesre jön ki, az vóut a Kántorokéi. Mind a kéit kántor ot kapot főüdet.* — Szántóföld a határ északkeleti részén a Papétól délre. Korábban a római- és a görögkatolikus kántor javadalma volt. — ÉGy. — T9-E2.

**Kántor-szeg** 2024: *Kántor-szeg | Ez mind belül a Tőütéisem van. ... A róumaji etyházéi vóut.* 2008: *Kántòrszeg,* 1990: *Kántorszeg.* — Kaszáló a Túr egyik kanyarulatában a Halmi-szeg mellett. Korábban a római katolikus kántor javadalma volt. A név utótagja a *szeg* 'folyókanyarban fekvő földterület' jelentésű földrajzi köznév. — ÉGy., Fazekas 1994: 4, FKnT., SzMHn. 1: 373. — T16-B1.

**Kanyarodó** 2024: *Kanyarodóu ~ Szudán, Szudámban | Szudám vóud benne. A kollektiv vetet szudánt, éis akkor Szudánnak maratt.* 2008: *Kanyàr-tábla,* 1990: *Kanyar tábla.* — Szántóföld a település határának északnyugati részén a Szigeti papé és a Román-tag között. A név arra utal, hogy a Csordaút e szántóföld mentén kanyarodik északi irányba. ***Kanyar-tábla*** néven is említik. Korábban szudánifűvel volt bevetve, innen ered a ***Szudán*** elnevezés. — ÉGy., Fazekas 1994: 4, SzMHn. 1: 373. — T8-D3.

**Kanyar-tábla** lásd **Kanyarodó**

**Kápolna** 2024: *Kápolna.* — A Gyöngyvirág utca végén található kisebb görögkatolikus templom. — ÉGy. — T27-G4.

**Kárász sűrűje** 2024: *Kárás sürüje.* — Szántóföld a határ déli részén a Jogos-legelő szomszédságában. Az előtag a tulajdonosa családnevét őrzi. Az utótag a *sűrű* 'átláthatatlan fás, bokros hely' földrajzi köznév. — ÉGy., FKnT. — T17-E1F1.

**Kárhozi malom** 2024: *Kárhozi malom | A Kárhozi malom a kanyarba, az a Turba vóut. | Ugy nevesztéik el, mer leégett. | De az réigen malom vóut ott a Turon. | Ráfokták, hogy elkárhozott az a terület, éirted, mer megöltek valakit, vagy beleölte magát, valami nőüji szeméj ... éin is hallottam, meg monták, hogy ot vóut a malom, mentünk firidni a Turhoz, méij vóut ott a viz. Meg a cölöpök megvóutak.* 1895: *Kárhozi malom.* — Egykori vízimalom a Túron a Pistié szomszédságában. A helybeliek körében több elképzelés is létezik a névadás indítékát illetően. Egyesek szerint gyilkosság vagy öngyilkosság történt ezen a helyen, azaz valaki itt elkárhozott. Mások szerint a malom leégett, és a név ezzel áll összefüggésben. — ÉGy., T0.53.127.1. — T16-C1.

**Karikó** 2024: *Karikóu.* — Körülárkolt, háromszög alakú szántóföld a település délnyugati határában a Dobosié területén. Később egybeszántották a Dobosiéval. A név a *karikó* 'vizenyős területből kerek alakú kiemelkedés' értelmű földrajzi köznévből alakult. — ÉGy., FKnT. — T8-C4.

**Kárpinszki gödre** 2024: *Kárpincki gödre.* — A Túr egykori folyómedre a határ déli részén a Vasút közelében. Nevét a korábban a közelében lakó Kárpinszki családról kapta. — ÉGy. — T17-E2.

**Kati foka** 2024: *Kati foka | A Tőütéisem bellül, a hullámtéirbe benne van.* 2008: *Kati foka,* 1990: *Kati foka.* — Kaszáló a határ déli részén a Grószé és a Töltés között. A név előtagja személynévi eredetű. Az utótag a *fok* 'kisebb vízfolyás, vízállás' jelentésű földrajzi köznév. — ÉGy., Fazekas 1994: 4, FKnT., SzMHn. 1: 373. — T16-D2.

**Kecskés-láz** 1860: *Kecskés Láz.* — Egykori földterület a település határának déli részén a Fehér-földtől délre. A név előtagjának névbeli szerepét nem ismerjük, lehet állatnév vagy családnév is. A *Kecskés* családnév a közeli Túrterebes történeti családnévanyagában szerepel. Az utótag a *láz* 'erdei tisztás, irtás' földrajzi köznév. — FKnT., Szabó 1937: 530, T0.53.104.1. — T8-D5.

**Keleti-Kertalja** lásd **Kertalja 2.**

**Kenyérgyár** 2024: *Kenyéirgyár ~ Péikséig,* 2008: *Pékség.* — Épület a Csinált út északi oldalán a Malom és a Polgármesteri hivatal mögött. ***Pékség***-nek is nevezik. — ÉGy., SzMHn. 1: 371. — T27-E3.

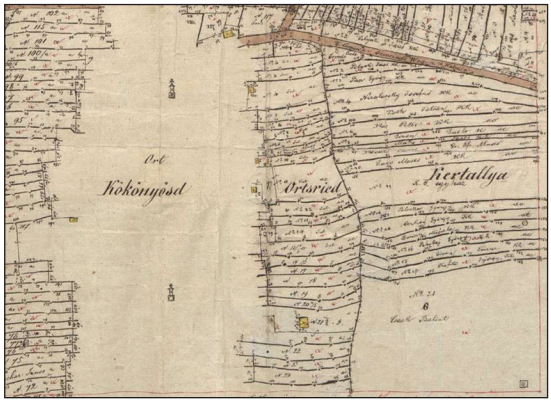

A Kertalja egy 19. század közepi térképen (T1.S.79.1779/3)

**Kerek-bükkös** lásd **Kerek-bütykös**

**Kerek-bütykös** 2024: *Kerek-bütykös,* 2008: *Kerek-bükkös, Kerek-bütykös,* 1990: *Kerekbütykös,* 1941: *Kerek bütykös,* 1884: *Kerekbütykös,* 1864: *Kerekbikkes,* 1860: *Kerekbikes, Kerekbikkes,* 1776: *Kerekbikkes.* — Szántóföld a határ északnyugati részén. A helybeliek szerint a Kanyarodó valamely része lehet. Az eredeti neve ***Kerek-bükkös*** volt. Korábban erdős terület lehetett, erre utal az utótagként álló *bükkös* 'bükkfás erdő(rész)' jelentésű földrajzi köznév. Az előtag az egykori erdő alakjára utalhatott. A *Kerek-bütykös* változat a név utótagjának újraértelmezésével keletkezett. — ÉGy., Fazekas 1994: 4, FKnT., HKFT., MaKF., Pesty 1864/57: 440b, Szabó 1937: 407, SzMHn. 1: 373, T0.53.104.1. — T8-D3.

**Kerek-csere** 2008: *Kerek-csere,* 1776: *Kerek tsere.* — Bura szerint a Túr közelében fekvő határrész. Alakjáról kaphatta a nevét. Az utótag a *csere* 'bokros, cserjés hely' földrajzi köznév. — FKnT., Szabó 1937: 407, SzMHn. 1: 373. — T8-B5.

**Kerek-láz** 1776: *Kerek láz.* — Egykori dűlő a település határában. Pontos helyét nem ismerjük. Alakjáról kaphatta a nevét. Az utótag a *láz* 'erdei tisztás, irtás' jelentésű földrajzi köznév. — FKnT., Szabó 1937: 407.

**Kerek-nyáras** 1776: *Kerek nyáras.* — Egykori nyárfaerdő a település határában. Pontos helyét nem ismerjük. Alakjáról kaphatta a nevét. Az utótag a *nyáras* 'nyárfaerdő, nyárfákkal beültetett, benőtt hely' földrajzi köznév. — FKnT., Szabó 1937: 407.

**Kereszt** 2024: *Kereszt,* 2008: *Kereszt.* — Útmenti kereszt a Kisvégen. — ÉGy., SzMHn. 1: 370. — T28-C1.

**Kert alatti föld** 2024: *Kert alatti főűd ~ Kertajja ~ Körtefánál.* — Szántóföld a Fő utca nyugati irányba futó kertjeinek végében. Nevét elhelyezkedéséről kapta. ***Kertalja*** néven is említik. A ***Körtefánál*** elnevezése az ott álló vadkörtefára utal. — ÉGy. — T8-D3.

**Kertalja 1.** lásd **Kert alatti föld**

**Kertalja 2.** 1865: *Kertallya,* 1864: *Keleti kert allya, Keleti Kertallya,* 1860: *Kelleti Kertallya,* 1776: *Kert allya sor.* — Szántóföld a Fő utca keleti irányba futó kertjeinek végében. Erre a területre épült a Gyöngyvirág utca. ***Keleti-Kertalja*** néven is említik. A ***Kertalja-sor*** névváltozat utótagja a *sor* 'szabályos alakú földdarabok a határban' földrajzi köznév. — FKnT., Pesty 1864/57: 440b, Szabó 1937: 407, T0.53.104.1, T1.S.79.1779/3. — T9-E4.

**Kertalja-sor** lásd **Kertalja 2.**

**Kisbirtokos** 2024: *Kizsbirtokos | Felfele, nekifele a Turnak az a Kizsbirtokos tábla.* 2008: *Kisbìrtokos,* 1990: *Kisbirtokos.* — Szántóföld a határ déli részén a belterület közelében. A név a *kisbirtokos* 'kisbirtokkal rendelkező, kisbirtokon gazdálkodó kisárutermelő (személy, csoport)' jelentésű közszóból alakult. Vö. Kisbirtokos út. — ÉGy., ÉrtSz., Fazekas 1994: 4, SzMHn. 1: 373. — T8-C4D4.

**Kisbirtokos út** 2024: *Kizsbirtokos ut.* — A Csordaútról nyíló, a Kisbirtokos két táblája között futó földút, mely a Gyurkáné útjáig tart. — ÉGy. — T8-D4.

**Kiscsedreg** lásd **Csedregi utca**

**Kiscsedregi utca** lásd **Csedregi utca**

**Kis-Fogás** 2024: *Kis-Fogás ~ Rövit-Fogás,* 2008: *Kisfogás,* 1990: *Kisfogás.* — Szántóföld a határ délkeleti részén a Nagy-Fogás mellett. A Fogás kisebbik darabja. ***Rövid-Fogás*** néven is említik. — ÉGy., Fazekas 1994: 4, SzMHn. 1: 373. — T9-E5, T17-F1.

**Kis híd** 2024: *Kis hid.* — A Határ-laposon átívelő kisebb vasúti híd a Borsi-kert közelében. — ÉGy. — T9-E4.

**Kis-Hódos** 2024: *Kis-Hodos.* — A határ délnyugati részén folyó patak. A Hódos kisebbik ága. Vö. Nagy-Hódos. — ÉGy. — T8-B5.



Kisbirtokos Fotó: Hankusz Éva

**Kis iskola** 2024: *Kis iskola ~ Róumaji iskola ~ Muzeum,* 2008: *Kis iskola,* 1990: *Kis iskola.* — Épület a Fő utcán a Római templommal szemben. Korábban iskola volt. A *Kis iskola* név előtagja a Nagy iskolához való viszonyítást fejezi ki. Ma is a római katolikus egyház tulajdona, erre utal a ***Római iskola*** elnevezés. Jelenleg falumúzeum működik benne, ezért ***Múzeum***-nak is nevezik. — ÉGy., Fazekas 1994: 52, SzMHn. 1: 370. — T27-F4.

**Kis Janiné utcája** 2024: *Kis Janinéi uccája.* — Utca a Porondossal szemben. A név előtagja az ott lakó személyre utal. — ÉGy. — T27-G4.

**Kis Laci-kert** 2024: *Kis Laci-kert.* — Kaszáló a Túr mentén a Jogos-legelő közelében. Nevét bizonyára egykori tulajdonosáról kapta. — ÉGy. — T17-E2.

**Kis-Selymes** 2024: *Kis-Sejmes.* — Szántóföld a település határának délkeleti részén a Nagy-Selymes és a Fehér-föld között. A Selymes kisebbik darabja. — ÉGy. — T8-D5.

**Kis sikátor** lásd **Jendrassik Jenő utca**

**Kis-szeg** lásd **Misu-szeg**

**Kis út** 2024: *Kis ut.* — Keskeny gyalogút a Parókia és a Diszpenszár között. — ÉGy. — T27-F4.

**Kis utca** lásd **Virág utca**

**Kisvég** 2024: *Kisvéig,* 2008: *Kisvég.* — A település belterületének a Pataktól délre eső része. Magába foglalja a Virág utcát, a Jendrassik Jenő utcát, az Almási utcát és a Túr utcát. — ÉGy., SzMHn. 1: 370. — T27-F5.

**Klányé** 2024: *Klányéi ~ Klánéi | Az egy rendes, szegletes fordulóu.* — Szántóföld a település északi határában a Grünétől északra. Nevét egykori tulajdonosáról kapta. — ÉGy. — T8-D2.

**Kocsma** lásd **Zénó boltja**

**Kollektív** lásd **Kollektíva**

**Kollektíva** 2024: *Kolektiva, Kolektivába ~ Kolektiv.* — A Csinált úttól északra fekvő terület, ahol korábban a kollektív gazdaság irodaépülete (a mai Polgármesteri hivatal) és raktárai álltak. A név a román *gospodărie agricolă colectivă* fordításaként létrejött 'kollektív gazdaság' kifejezésből származik. ***Kollektív***-ként is említik. — ÉGy., RKsz. — T27-E3

**Korolyós** 1776: *Kerelyós.* — Egykori dűlő a település határában. Helyét pontosabban nem ismerjük. A nevet Szabó István a közeli Nevetlenfalu határában *Korolyós* formában említi. Szerinte a nevek azonos helyet jelölhettek. A név eredete ismeretlen, esetleg a szláv eredetű *karaj* 'valamely területnek a széle' jelentésű földrajzi köznévvel állhat kapcsolatban. — FKnT., Kocán 2022: 221, Szabó 1937: 406.

**Korong-hát** 2024: *Koronk-hát,* 2008: *Korong-hát,* 1998: *Korong-hát,* 1990: *Koronghát,* 1941: *Koronchát,* 1935–1936: *Koroŋkhát,* 1931: *Koronchát,* 1884: *Koronghát,* 1865: *Korony hat,* 1864: *Korony hát, Korong hát, Koronghát,* 1860: *Koronghát,* 1776: *Koronghat.* — Szántóföld a határ nyugati részén a Patak mentén. A név előtagja bizonyára a *korong* 'lapos, henger, illetve kör alakú hely' földrajzi köznévvel áll kapcsolatban. Utótagja a *hát* 'dombos vízparti terület' jelentésű földrajzi köznév. Elképzelhető, hogy a körív alakban folyó Patak szolgált a névadás alapjául. Bura a szomszédos Csedreg helynevei között is említi. *Koronc-hát* alakjai téves lejegyzésből adódhatnak. Vö. Korongháti út. — ÉGy., Fazekas 1994: 4, FKnT., HKFT., MaKF., Pesty 1864/57: 407a, 440b, Szabó 1937: 407, SzamSz., SzMHn. 1: 138, 374, T0.53.104.1, T1.S.79.1779/3, T16.T.541. — T8-C3C4.

**Korongháti út** 2024: *Koronkháti ut | A Koronkháti utom mejünk.* — A Csinált útról déli irányba elágazó, a Korong-hát mellett futó földút. — ÉGy. — T8-C3C4.

**Kosán-láz** 2024: *Kosán-láz ~ Legelőü,* 2008: *Kosán-láz,* 1990: *Kosán láz,* 1935–1936: *Kosáláz,* 1913: *Kosánláztanya,* 1907: *Kosánláz tanya,* 1906: *Kosánlázi tanya,* 1902: *Kosánláz tanya,* 1900: *Kosánláz,* 1898: *Kosánláz,* 1884: *Kosánláz,* 1864: *Kosán Láz, Kosánláz,* 1860: *Kosánláz.* — Legelő a település határának északi részén, az országhatár mentén. Ma is itt legel a falu egyik csordája, ezért ***Legelő***-nek is mondják. ***Kosán-láz(i)-tanya*** formában is említik, ugyanis korábban tanya is állt rajta, azonban a területnek ez a része ma Ukrajnához tartozik. A *Kosán* előtag személynévi eredetű. Szabó István a szomszédos Batár település jobbágyai között említi a nevet *Kósán* formában. A *láz* utótag 'erdei tisztás, irtás' jelentésű földrajzi köznév. — ÉGy., Fazekas 1994: 4, FKnT., HKFT., Hnt., L0.53.104.6: 15, L0.53.104.7: 9, Pesty 1864/57: 407b, 440b, Szabó 1937: 289, SzamSz., SzMHn. 1: 374, T0.53.104.1. — T8-C2D2.

**Kosán-lázi-tanya** lásd **Kosán-láz**

**Kosán-láz-tanya** lásd **Kosán-láz**

**Kósa-völgy** 2024: *Kóusa-vőügy | A kis fordulóu, ety fordulóut Kóusa-vőügynek mongyák. | Asz kimejen egéiszen a kanálisra … Az ráment a laposra* [ti. Bongyi laposára], *éis onnam men tovább az ut.* 2008: *Kósa-völgy,* 1990: *Kósa völgy,* 1864: *Kósa Vőlgy, Kósavőlgy,* 1860: *Kosa Vőlgy.* — Szántóföld a település határának keleti részén a Bongyi út és a Vasút között. Az előtag bizonyára egykori tulajdonosára utal. A *Kósa* családnevet Szabó István többször is említi a falu jobbágyainak nevei között. — ÉGy., Fazekas 1994: 4, Pesty 1864/57: 440b, Szabó 1937: 403, 405, 406, SzMHn. 1: 374, T0.53.104.1. — T9-E4.

**Kos fűzfása** 2024: *Kos ficfássa.* — A határ északkeleti részén, a Szappanos patak mentén fekvő terület. Nevét tulajdonosáról kapta. — ÉGy. — T9-E3.

**Kotró sűrűje** 2024: *Kotróu sürüje.* — Bokros hely a Sáji-kaszáló és a Zsidó papi legelő között. Nevét az egykori tulajdonosa ragadványnevéről kapta, az utótag pedig a *sűrű* 'átláthatatlan fás, bokros hely' földrajzi köznév. — ÉGy., FKnT. — T8-C5.

**Kőhíd** 2024: *Kűhid,* 2008: *Csedreki-híd,* 1776: *Csedreki híd.* — A Patakon átívelő híd a csedregi határszélen, erre utal a ***Csedregi híd*** megnevezése. Lásd Kőhíd (Csedreg). — ÉGy., Szabó 1937: 407, SzMHn. 1: 372. — T8-C3.

**Kökény** lásd **Kökényesd 1.**

**Kökényed** lásd **Kökényesd 1.**

**Kökényes** lásd **Kökényesd 1., 2.**

**Kökényesd 2.** 1319/15. sz.: *Kekenesd,* 1319: *Kukenes,* 1319: *Kukynusd.* — Egykori vízfolyás a falu határában, melyről a település a nevét kapta. Elsődleges ***Kökényes*** neve a *kökény* növény-



Kökényesdi állomás Fotó: Habarics Zsolt

név *-s* képzős formájából alakult. A helynévhez idővel *-d* helynévképző járult. Bizonyára azonos a településen átfolyó Patakkal. — AOklt. 5: 181, ComMarmUg. 202, EH., FNESz., Perényi 28, Szabó 1937: 406, Z. 1: 164.

**Kökényesdi állomás** 2024: *Kökönyözsdi álomás ~ Hálta, Háltánál ~ Porumbesti álomás ~ Hálta Porumbest.* — Vasúti megállóhely a település külterületének délkeleti részén. A ***Hálta*** név a román *halta* 'kisebb vasúti megálló' szó átvételéből származik. A ***Hálta Porumbest*** forma a román *Halta Porumbeşti* megnevezés átvétele. ***Porumbesti állomás*** formában is említik, melynek előtagja a település román nevének *-i* képzős formájából alakult. — ÉGy., RKsz. — T17-E1.

**Kökényesdi malom** 1953: *Kökényesdi m[alom],* 1884: *Kökényesdi malom, Új malom,* 1863–1864: *Kökönyesdi malom,* 1842*: Kökényesdi malom.* — Egykori malom a Túron a Malom-kert közelében. A szomszédos településeknek a Túrra épített vízimalmainál később épült, erre utalhat az ***Új malom*** elnevezés. — HKFT., L0.53.104.3: 166, MKFT., T.SzSz1953. — T16-C1.

**Kökényesdi-patak** lásd **Határ-lapos**

**Könyök utca** 2008: *Könyök ucca.* — Bura szerint a Fő utca élesen kanyarodó szakasza. — SzMHn. 1: 370. — T27-F4.

**Kőris-mocsár** 1776: *Kőrös motsár.* — Egykori dűlő a falu határában. Pontos helyét nem ismerjük. Nevét bizonyára az ott növő kőrisfákról kapta. — Szabó 1937: 407.

**Körtefánál** lásd **Kert alatti föld**

**Körtvélyes** 1860: *Kőrtvellyes, Kőrtvelyes Sor,* 1776: *Körtvélyes.* — Egykori földterület a belterülettől délnyugatra. A név a *körtvélyes* 'terület, ahol sok a vadkörtefa' jelentésű földrajzi köznévből alakult. A ***Körtvélyes-sor*** névváltozat utótagja a *sor* 'szabályos alakú földdarabok a határban' értelmű. Vö. Körtvélyes alja. — FKnT., Szabó 1937: 406, T0.53.104.1. — T8-D4.

**Körtvélyes alja** 1860: *Kőrtvelyes allya, Kőrtvellyes allya.* — Egykori földterület a belterülettől és a Körtvélyestől délre. — T0.53.104.1. — T8-D4

**Körtvélyes-hát** 1864: *Kőrtvélyeshát,* 1860: *Kőrtvelyeshát.* — Egykori földterület a határ keleti részén a mai Pápista papé környékén. A név a *körtvélyes* 'terület, ahol sok a vadkörtefa' és a *hát* 'dombos vízparti terület' vagy esetleg 'valami mögött fekvő terület, valaminek a mögöttes része' földrajzi köznevek összetételéből alakult. — FKnT., Pesty 1864/57: 440b, T0.53.104.1. — T9-E3.

**Körtvélyes-sor** lásd **Körtvélyes**

**Kultúr** 2024: *Kultur,* 2008: *Művelődési otthon,* 1990: *Művelődési otthon.* — A Fő utcán a Park és az Óvoda között álló épület. ***Művelődési otthon*** néven is említik. — ÉGy., Fazekas 1994: 52, SzMHn. 1: 371. — T27-F4.

**Kúti-tábla** 2024: *Kuti-tábla | Hát asz már a Kolektiva atta neki a nevit. Itt, ahogy van a hid, látod, visszább a hittú vaty husz méiterre, harmincra vóut az uton egy rendes kut.* — Szántóföld a határ északi részén a Görbe-ároktól északra. A korábban a területen levő kútról kapta a nevét. — ÉGy. — T8-D2.

**Láz** 2024: *Láz | A Csordauttú kimegy egéiszen a Vasutig, az Erdőü alatt. Naty tábla. | Monták a Lázat, az Erdőü alatt. Az a szegéinfőüd arra.* 2008: *Láz,* 2004: *Felső-láz,* 1990: *Láz,* 1941: *Felső láz,* 1931: *Felső láz,* 1884: *Felsö láz,* 1860:



Kúti-tábla Fotó: Hankusz Éva

*Felsőszeláz.* — Szántóföld a település határának déli részén a Selymestől délre. A név a *láz* 'erdei tisztás, irtás' földrajzi köznévből alakult. A ***Felső-láz*** névváltozat az egykori Felső-erdő melletti fekvésére utalhat. Bura ebben a formában Halmi helynevei között említi. A *Felső-szeláz* névalak talán írásban torzult forma lehet. — ÉGy., Fazekas 1994: 4, FKnT., HKFT., MaKF., SzMHn. 1: 285, 374, T0.53.104.1, T16.T.541. — T8-D5.

**Legelő** lásd **Kosán-láz, Jogos-legelő, Zsidó papi legelő**

**Lemenő** 1864: *Lemenő,* 1860: *Lemenő,* 1776: *Lemenő sor.* — Egykori földterület a határ északkeleti részén a mai Kúti-tábla környékén. A névadás indítéka nem világos. ***Lemenő-sor*** formában is említik, melynek utótagja a *sor* 'szabályos alakú földdarabok a határban' földrajzi köznév. — FKnT., Pesty 1864/57: 440b, Szabó 1937: 407, T0.53.104.1. — T8-D2.

**Lemenő-sor** lásd **Lemenő**

**Leményié 1.** 2024: *Leméinyijéi ~ Döktéir-tábla | Kéit Leméinyi van. It valahun, ahogy a Limbuc fele mejünk. A másik a Póutor-kátyóutúl ... Nekifele az erdőünek.* 1990: *Leményié.* — Szántóföld a település határának északnyugati részén a Cser és a Kúti-tábla között. Nevét egykori tulajdonosáról kapta. Korábban ezen a területen volt a Dögtér, erre utal a ***Dögtér-tábla*** elnevezés. — ÉGy., Fazekas 1994: 4. — T8-D4.

**Leményié 2.** 2024: *Leméinyijéi,* 2008: *Leményijé.* — Szántóföld a település határának déli részén, a Pótor-kátyú és a Rátonyié között. Nevét egykori tulajdonosáról kapta. — ÉGy., SzMHn. 1: 374. — T8-D5.

**Levente tér** lásd **Iskola-föld**

**Limbuc** 2024: *Limbuc ~ Szemák Pistájéi,* 2008: *Limbuc-tábla,* 1990: *Limbuc tábla.* — Szántóföld és akácos a határ északi részén a Grüné és a Szegedié között. A *Limbuc* nevet a helybeliek elmondása szerint az ott élő madarakról kapta. A *libuc* a 'bíbic' tájnyelvi megfelelője, amelyben az *m* esetleg inetimologikus hang. De összefügghet a *limbus* 'cserjés, bokros hely' földrajzi köznévvel is. Korábban ***Limbuc-tábla*** formában említették. A ***Szemák Pistáé*** nevet tulajdonosáról kapta. — ÉGy., Fazekas 1994: 4, FKnT., SzamSz., SzMHn. 1: 374, ÚMTsz. *limbucolaj.* — T8-D2.



Limbuc Fotó: Hankusz Éva

**Limbuc-tábla** lásd **Limbuc**

**Lóvágó** 1776: *Lóvágónál* a patakban. — Egykori földterület a település határában. Pontos helyét és a névadás indítékát nem ismerjük. — Szabó 1937: 407.

**Malom** 2024: *Malom,* 2008: *Malom.* — A Csinált út mentén a Polgármesteri hivatal mellett található épület. Az állami gazdaság raktárépülete volt, majd a rendszerváltás után malom működött benne. Jelenleg nem üzemel. — ÉGy., SzMHn. 1: 371. — T27-E4.

**Malom-szeg** 2024: *Malom-szeg | Aszt kéitfele vákta a Tőütéis a Malom-szeget.* — Kaszáló a Túr egyik kanyarulatában az országhatár mellett. A töltés építésekor egy része a töltésen kívűlre esett. A név előtagja bizonyára a közelben fekvő egykori fertősalmási malomra utal. Az utótag a *szeg* 'folyókanyarban fekvő földterület' jelentésű földrajzi köznév. — ÉGy., FKnT. — T8-A5.

**Marián-kert** lásd **Marián kertje**

**Marián kertje** 2024: *Mariján kertye ~ Mariján-kert,* 2008: *Mariján kèrtye.* — Belterületi rész a Fő utcán, ma már lakóház áll rajta. Az előtag egykori tulajdonosa családnevét őrzi. ***Marián-kert*** formában is említik. — ÉGy., SzMHn. 1: 371. — T27-F4.

**Második-forduló** 1860: *II$^{ik}$ forduló.* — Egykori földterület a határ déli részén, a mai Selymes környékén. Utótagja a *forduló* 'határrész, amely az ugarrendszer szerint három csoportra volt osztva: őszi, tavaszi és ugarfordulóra' jelentésű földrajzi köznév. Vö. Első-forduló. — FKnT., T0.53.104.1. — T8-D5.

**Méhes útja** 1776: *Méhes uttya.* — Egykori út a településen. Talán az *Ádám-méhes* vagy a

*Pernák méhese* nevű dűlőhöz vezetett. — Szabó 1937: 407.

**Méh-szeg** lásd **Mély-szeg**

**Mély-szeg** 2024: *Méij-szeg ~ Méi-szeg.* — Kaszáló a határ déli részén a Túr egyik kanyarulatában. A névadás indítéka bizonytalan. Feltehetően a szélesebb körben ismert *Mély-szeg* az elsődleges névváltozat, amiből később a hasonló hangzású ***Méh-szeg*** névforma létrejött. Az utótagja a *szeg* 'folyókanyarban fekvő földterület' földrajzi köznév. — ÉGy., FKnT. — T17-E2.

**Mező utca** 2024: *Mezőü ucca ~ Jogos ucca | A Temetőü véigibe ahogy letéirünk.* 2008: *Mező ucca, Jogos ucca.* — Utca a Jogosban, innen kapta a ***Jogos utca*** nevét. A helybeliek elmondása szerint a *Mező utca* elnevezés arra utal, hogy a falu belterületétől viszonylag távol, a mezőhöz közel fekszik. — ÉGy., SzMHn. 1: 370–371. — T27-F3.

**Misué 1.** 2024: *Misujéi ~ Misukéi | Misu Péiter, odafele, ahogy vóut a fodbalpája egéiszen a Brigádig, az a Misujéi vóut, a Misu Péiteréi. Ez a kis fordulóu itt.* — Szántóföld a település belterületétől nyugatra a Csinált út mentén. Nevét *Misu* ragadványnevű tulajdonosáról kapta. ***Misuké*** néven is említik. — ÉGy. — T8-D3.

**Misué 2.** 2024: *Misujéi.* — Szántóföld a település határának északi részén. A Cser keleti részén fekszik. Nevét *Misu* ragadványnevű tulajdonosáról kapta. — ÉGy. — T8-D2.

**Misuké** lásd **Misué 1.**

**Misu-szeg** 2024: *Misu-szeg ~ Kisz-szeg.* — Kaszáló a Túr egyik kanyarulatában a Hosszú-szeg mellett. A *Misu-szeg* elnevezés tulajdonosa ragadványnevét őrzi. Méretére utalva ***Kis-szeg*** formában is említik. A nevek utótagja a *szeg* 'folyókanyarban fekvő földterület' jelentésű földrajzi köznév. — ÉGy., FKnT. — T16-B1.

**Misu útja** 2024: *Misu uttya.* — A Csedregi utcáról nyíló, a Misué mellett futó földút. — ÉGy. — T8-D3.

**Mocsár 1.** 2024: *Macsár ~ Kanális ~ Naty-kanális | Ha el kel valahun járni, a Kanális, a Naty-kanális a mezsgye. | Keresztül megy a Csordauton. A Santyierrül indul, a Háltá Porumestül éis a Bencéinél köt ki a Pompaházná. | Az megy a Turnak.* — A település déli határában folyó kanális, mely a Kökényesdi állomástól a Pumpaházig tart. A ***Kanális, Nagy-kanális*** névváltozat arra utal, hogy szabályozták a medrét. Vö. Mocsár-híd. — ÉGy. — T8-D5.

**Mocsár 2.** 2024: *Macsár,* 1860: *Mocsár.* — A település déli határában, a Zsidó papi legelő északi részén, a Mocsár kanális mentén fekvő kaszáló volt. Ma a legelő része. — ÉGy., T0.53.104.1. — T8-B5.

**Mocsár 3.** 2024: *Macsár.* — A település északi határszélén, az országhatár mentén fekvő kisebb mocsaras, bozótos terület. — ÉGy. — T8-D2.

**Mocsár-híd** 2024: *Macsár-hid.* — A Csordaút mentén a Mocsár kanálison átívelő híd. — ÉGy. — T8-D5.

**Molnár hídja** 2024: *Móunár higgya.* — A Patakon átívelő híd a Tizenhárom közelében. Nevét a közelében levő földterület *Molnár* nevű tulajdonosáról kapta. — ÉGy. — T8-D4.

**Molnár-szeg 1.** 2024: *Móunár-szeg | A Tőüttésem belül van, a hullámtéirbe, de a Tur elválasztya, éis akkor vannak ijen kanyarok, és aszt mongyák Malom-szegnek, Móunár-szeg meg Csinosz-szegnek ... a Turon errű | A Móunár Andráséi vóut.* 2008: *Mòlnárszeg,* 1990: *Mónár szeg.* — Kaszáló a Túr egyik kanyarulatában a Bunger-szeg és a Vasút között. A név előtagja a tulajdonos Molnár családra utal. Az utótag a *szeg* 'folyókanyarban fekvő földterület' földrajzi köznév. — ÉGy., Fazekas 1994: 4, FKnT., SzMHn. 1: 374. — T16-D2.

**Molnár-szeg 2.** 2024: *Móunár-szeg.* — Kaszáló a Túr egyik kanyarulatában a Misu-szeg és a Halmi-szeg között. A név előtagja a tulajdonos Molnár családra utal. Az utótag a *szeg* 'folyókanyarban fekvő földterület' földrajzi köznév. — ÉGy., FKnT. — T16-B1.

**Morozé** lásd **Zsidó temetőnél**

**Múzeum** lásd **Kis iskola**

**Művelődési otthon** lásd **Kultúr**

**Nagy bolt** lásd **Hangya**

**Nagy-Fogás** 2024: *Naty-Fogás,* 1990: *Nagy-fogás.* — Szántóföld a határ délkeleti részén a Kis-Fogástól keletre. A Fogás nagyobbik darabja. Vö. Nagyfogás út. — ÉGy., Fazekas 1994: 4. — T9-F5, T17-F1.

**Nagyfogás út** 2024: *Natyfogás ut.* — A Nagy-Fogás mellett futó földút. — ÉGy. — T9-F5, T17-F1.

**Nagy-Hódos** 2024: *Naty-Hodos | Már mosmá csak ety kis hajlás van ocs csak.* — A település délnyugati részén folyó kisebb patak. A Hódos nagyobbik ága. Vö. Kis-Hódos. — ÉGy. — T8-B5.

**Nagy-hugat** 1864: *Nagy Hugat,* 1860: *Nagy Hugat.* — Egykori földterület a határ északnyugati részén a Kosán-láztól délre. Utótagja, a *hugat* 'dombos fekvésű határrészek' értelmű. — Pesty 1864/57: 440b, SzamSz., T0.53.104.1. — T8-C2.

**Nagy iskola** 2024: *Nagy iskola,* 2008: *Nagy-iskola,* 1990: *Nagy iskola.* — A település általános iskolája a Fő utcán. Hivatalos neve *Kökényesdi Általános Iskola.* Vö. Kis iskola. — ÉGy., Fazekas 1994: 52, SzMHn. 1: 371. — T27-F4.

**Nagy-kanális** lásd **Mocsár 1.**

**Nagy-kaszáló** 2024: *Naty-kaszálóu ~ Hosszu-főüd,* 2008: *Natykaszáló,* 1990: *Nagykaszáló.* — Szántóföld a település határának délnyugati részén a Jogos-kaszálótól északra. A helybeliek szerint korábban nem a Túr irányába szántották, hanem az országhatár irányába, így nagyon hosszúak lettek a táblák, erre utal a ***Hosszú-föld*** névváltozat. — ÉGy., Fazekas 1994: 4, SzMHn. 1: 374. — T8-C5.

**Nagy-láz** 1860: *Nagy Láz,* 1776: *Nagy Láz.* — Egykori földterület a határ délnyugati részén a mai Leményié környékén. Utótagja a *láz* 'erdei tisztás, irtás' jelentésű földrajzi köznév. — FKnT., Szabó 1937: 407, T0.53.104.1. — T8-C5.

**Nagy-Selymes** 2024: *Naty-Sejmes | Ez rányullik a Vasutra.* — Szántóföld a település határának délkeleti részén a Kis-Selymes és a Vasút között. A Selymes nagyobbik darabja. — ÉGy. — T9-E5.

**Nagy út** lásd **Csordaút 1.**

**Negyvenköblös** 2024: *Negyvenköblös | Ety köblös az éppen negyvenhárom ári.* 2008: *Negyvenköblös,* 1990: *Negyvenköblös.* — Szántóföld a település határának déli részén a Tizenháromtól délre. A név a terület méretére utal, s a *köblös* 'akkora, helyenként változó nagyságú földterület, amelybe egy köböl vetőmagot lehet vetni' jelentésű szóból származik.Vö. Ezerköblös. — ÉGy., Fazekas 1994: 4, SzMHn. 1: 374, ÚMTsz. — T8-C4.

**Nevetlenfalusi útnál** 1864: *Nevetlenfalusi utnál,* 1860: *Nevetlenfalusi Utnál.* — Egykori földterület a határ északkeleti részén a szomszédos Nevetlenfaluba vezető egykori út mentén. — Pesty 1864/57: 440b, T0.53.104.1. — T9-E2.



Negyvenköblös Fotó: Hankusz Éva

**Nevetleni út** 2024: *Nevetleni ut ~ Nevetlen ut | A Korcsmától lefele az a Nevetleni ut. Ugy monták. It mentünk Nevetlembe.* — A Jogosnak a Hangyával szemközti utcája, mely korábban Nevetlenfaluba (Ukrajna) vezetett. ***Nevetlen út***-nak is nevezik. — ÉGy.— T27-F4.

**Nevetlen út** lásd **Nevetleni út**

**Nyíres-szeg** 2008: *Nyíres-szeg,* 1864: *nyíres szeg, Nyírősszeg,* 1864: *Nyreszeg,* 1861: *nyeres-szegh,* 1860: *Nyíresszeg,* 1858: *Nyíres szeg | 10-12 szekér szénát termő rét.* — Bura szerint szántóföld a Túr egyik kanyarulatában Nyírestanya közelében. A kataszteri térképvázlat azonban a kökényesdi határ északnyugati részén a Patak partján ábrázolja. A területtel szomszédos csedregi határrész ma is *Nyíres-szeg* néven ismert. A név előtagja az egykor ott növő nyírfákra utal, utótagja pedig a *szeg* 'folyókanyarban fekvő földterület' jelentésű földrajzi köznév. Lásd Nyíres-szeg (Csedreg). — FKnT., L0.53.104.1, Perényi 275, Pesty 1864/57: 407a, 440b, SzMHn. 1: 374, T0.53.104.1. — T8-C2.

**Orosz-erdő** 2008: *Oroszèrdő.* — Bura szerint erdő a település határában, de pontos helyét nem közli. A név talán a görögkatolikus egyház erdejét jelölte a Grószében. — SzMHn. 1: 374.

**Orosz papé** lásd **Szappanos 2.**

**Orosz-tag** 2024: *Orosz-tag,* 2008: *Orosz-tag,* 1998: *Orosz-tag,* 1990: *orosz tag.* — Szántóföld a település északnyugati részén a Patak partján, a Román-tagtól délre. A név a tulajdonos családnevét őrzi. Bura a szomszédos Csedreg helynevei között is említi. Utótagja a *tag* 'a tagosított művelés alatt levő határ egyben levő darabja'

jelentésű földrajzi köznév. — ÉGy., Fazekas 1994: 4, FKnT., SzMHn. 1: 138, 374. — T8-D3.

**Orosz templom** lásd **Görög templom**

**Orosz templom pataka** lásd **Görbe-árok**

**Óvoda 1.** 2024: *Ovoda.* — Épület a Fő utcán a Kultúr szomszédságában. A település óvodája működik benne. Hivatalos neve *Kökényesdi Napköziotthonos Óvoda.* — ÉGy. — T27-F4.

**Óvoda 2.** 2024: *Ovoda ~ Iskola,* 2008: *Óvoda, Iskola,* 1990: *Iskola-óvoda.* — Épület a település központjában a Görög templom közelében. Korábban óvoda volt, ma az általános iskola alsó tagozata működik benne, ezért ***Iskola*** néven is említik. — ÉGy., Fazekas 1994: 52, SzMHn. 1: 370. — T27-F4.

**Őrház út** 2024: *Őürház ut ~ Fogás ut,* 2008: *Őrház út,* 1990: *Őrház u[tca].* — A Borsi-kert és a Selymes között futó, a Fogásba vezető út. Erre utal a ***Fogás út*** névváltoztata. Korábban vasúti őrház állt itt, innen kapta az *Őrház út* nevét. Korábban ***Őrház utca*** formában is említették. — ÉGy., Fazekas 1994: 52, SzMHn. 1: 371. — T8-D4.

**Őrház utca** lásd **Őrház út**

**Őrjes** 1864: *örjes, Őrges,* 1860: *Őryes.* — Egykori földterület a település északkeleti határában a Dombos-hugat szomszédságában. A név eredete ismeretlen, esetleg összefügg az *őrjes* 'nádas' tájszóval, vagy az *őr(öl)* ige származéka lehet. — Pesty 1864/57: 407a, 440b, TESz., T0.53.104.1., ÚMTsz. — T9-E2.



Orosz templom (Görög templom) Fotó: Hankusz Éva

**Pák-szeg** 2024: *Pák-szeg | Páknak hívják a tulajdonosát, oszt eladogatta. Erdőü vóut ot. Most kaszálóu. Má be van nőüve gurdajjal, nem használják aszt má semmire, aszt a szegeket.* 1998: *Pókszeg.* — Kaszáló a Túr egyik kanyarulatában a Malom-szeg és a Hosszú-szeg között. A név előtagja a tulajdonos Pák családra utal. Az utótag a *szeg* 'folyókanyarban fekvő földterület' földrajzi köznév. Bura a szomszédos Csedreg helynevei között, bizonyára tévesen ***Pók-szeg*** formában említi. — ÉGy., FKnT., SzMHn. 1: 138. — T16-B1.

**Paládi-erdő** 2008: *Paládi èrdő.* — A forrás szerint az ukrajnai Nagypalád közelében elterülő erdő. Bizonyára téves adat lehet, ugyanis a határnak az északi, Nagypaládhoz közelebb eső részén emberemlékezet óta nem található erdő. — SzMHn. 1: 374.

**Pálinkafőző** 2024: *Pájinkafőüzőü,* 2008: *Pálinkafőző.* — Épület a Jendrassik Jenő utcában. Pálinkafőző működik benne. — ÉGy., SzMHn. 1: 371. — T28-D1.

**Papé** lásd **Szappanos 2.**

**Pap erdeje** 2008: *Pap èrdője, Papi èrdők,* 1990: *Papi erdők.* — Bura szerint az egyház tulajdonában levő erdő a határ déli részén. ***Papi-erdők*** formában is említik. — Fazekas 1994: 4, SzMHn. 1: 374. — T16-C1.

**Pap Gyuri utcája** lásd **Jendrassik Jenő utca**

**Papi-erdők** lásd **Pap erdője**

**Pápista papé** 2024: *Pápista papéi.* — Szántóföld a határ északkeleti részén Buttykayétól keletre. Korábban a római katolikus egyház tulajdona volt. — ÉGy. — T9-E3.

**Pap Sándor-tag** 2008: *Pap Sandò-tag,* 1990: *Pap Sándor tag.* — Bura szerint szántóföld a határ északi részén az országhatár közelében. Nevét tulajdonosáról kaphatta. Utótagja a *tag* 'a tagosított művelés alatt levő határ egyben levő darabja' jelentésű földrajzi köznév. — Fazekas 1994: 4, FKnT., SzMHn. 1: 375. — T9-E2.

**Pap útja** lásd **Buttykay Ákos utca**

**Park** 2024: *Park.* — A Fő utcán a Kultúr szomszédságában található közterület. — ÉGy. — T27-F4.

**Paróki**a 2024: *Paróukija,* 2008: *Görök-katolikus parókija,* 1990: *görög kat[olikus] parókia.* — Épület a Fő utcán a Görög templom mellett. ***Görögkatolikus parókia*** néven is említik. — ÉGy., Fazekas 1994: 52, SzMHn. 1: 370. — T27-F4.

**Patak** 2024: *Patak,* 2008: *Patak.* — Kökényesd és Csedreg határát északnyugaton–nyugaton képező, Kökényesdet nyugat–keleti irányban átszelő kisebb vízfolyás. Korábban *Csengő-patak*-nak is nevezhették, noha a név közvetlenül nem adatolható, illetve ezt a vízfolyást jelölhette az egykori *Kökényesd* víznév is. A határ délkeleti részén futó szakasza Határ-lapos néven ismert. Vö. Csengőpatak, Kökényesd 2., Patak-hát, Patak-híd, Patak két fele, Patak közt. Lásd Patak (Csedreg). — ÉGy., SzMHn. 1: 371. — T8-D4.

**Patak-hát** 1776: *Patak hát.* — Egykori dűlő bizonyára a Patak közelében. Helyét pontosabban nem ismerjük. Az utótag a *hát* 'dombos vízparti terület' földrajzi köznév. — FKnT., Szabó 1937: 407.

**Patak-híd** 2024: *Patak-hid ~ Híd,* 2008: *Híd.* — A belterület déli részén a Patakon átívelő híd. A tőle délre eső falurészt nevezik Kisvégnek. ***Híd*** néven is említik. — ÉGy., SzMHn. 1: 370. — T8-D4.

**Patak két fele** 2008: *Patak kétfele.* — Bura a Patak elágazó északi szakaszának neveként említi. — SzMHn. 1: 375. — T8-C2.

**Patak közt** 1864: *Patakkőzt,* 1860: *Patakkőzt,* 1776: *Patak közt.* — Egykori földterület a határ délkeleti részén a Pataktól északra fekvő területen. — Pesty 1864/57: 440b, Szabó 1937: 407, T0.53.104.1. — T9-E4.

**Patika** 2024: *Patika.* — Épület a Fő utcán a Görög templom szomszédságában. Korábban lakóház volt, ma patika működik benne. Hivatalos neve *Szent Miklós Gyógyszertár.* — ÉGy. — T27-F4.

**Patkó** 2024: *Patkóu.* — A Túr kisebb holtága a település határának déli részén, a Mély-szeg közelében. Alakjáról kapta a nevét. — ÉGy. — T17-E2.

**Pecsenye-szeg** 1864: *Pecsenyeszeg,* 1860: *Pecsenyeszeg.* — Egykori földterület a határ déli részén a Pataktól északra fekvő területen. Az utótag a *szeg* 'folyókanyarban fekvő földterület' földrajzi köznév. A névadás indítékát nem ismerjük. — FKnT., Pesty 1864/57: 440b, T0.53.104.1. — T8-D4.

**Pékség** lásd **Kenyérgyár**

**Perényi Imre utca** 2024: *Sáji ut ~ Sáji uttya ~ Peréinyi Imbre ucca,* 2008: *Új ucca.* — Az Állomás utcából a Sájiéba vezető, újabban épült utca. Ezért ***Sáji út*** és ***Sáji útja*** néven is említik. Korábban ***Új utca*** formában szerepelt. A hivatalos neve *Perényi Imre utca.* Perényi Imre a falu egykori földbirtokosa. Az ő nevéhez fűződik a Római templom 1767-es újjáépítése. — ÉGy., Fazekas 1994: 34, SzMHn. 1: 371. — T27-G4.

**Pernák-láz** 1864: *Pernák láz,* 1860: *Pernakláz, Pernák Láz,* 1776: *Pernák* nevű *láz.* — Egykori dűlő a határ délkeleti részén a mai Láz környékén. A név bizonyára a terület egykori tulajdonosára utal. Szabó István a település történeti családnévanyagában *Pernáth* formában említi a nevet. Az utótag a *láz* 'erdei tisztás, irtás' földrajzi köznév. Vö. Pernák méhese. — FKnT., Pesty 1864/57: 407b, Szabó 1937: 407, T0.53.104.1. — T8-D5.

**Pernák méhese** 1776: *Pernák méhessi.* — Egykori földterület a település határában. Pontos helyét nem ismerjük. Az utótag a *méhes* 'hely vagy építmény, ahol méheket tartanak' földrajzi köznév. Vö. Pernák-láz. — FKnT., Szabó 1937: 407.

**Pete-láz** 2024: *Pete-láz | Az a sarok, ahum vóut a Santijernek a tanyája.* 2008: *Pete-láz,* 1864: *Pete Láz.* — Szántóföld a település déli határában a Láz déli részén. A név az egykori tulajdonos családnevéből alakulhatott. A családnevet Szabó István is említi a helyi jobbágyság nevei között. Az utótag a *láz* 'erdei tisztás, irtás' földrajzi



Pótor-kátyú Fotó: Hankusz Éva

köznév. — ÉGy., FKnT., Pesty 1864/57: 407b, Szabó 1937: 402, SzMHn. 1: 375. — T8-D5.

**Pinkác-Cser** 2024: *Pinkác-Cser ~ Pinkász-Cser.* — A település északi határában, a Cser nyugati részén húzódó, nehezen hasznosítható terület. Az előtagra vonatkozóan nincsenek biztos ismereteink, talán személynév lehet. — ÉGy. — T8-C2.

**Pistié** 2024: *Pistijéi ~ Erdőü,* 2008: *Pistijé,* 1990: *Pistié.* — Erdő a határ déli részén a Zsidó papi legelőtől nyugatra. Nevét egykori tulajdonosának keresztnevéről kapta. ***Erdő*** néven is említik. — ÉGy., Fazekas 1994: 4, SzMHn. 1: 375. — T8-C5.

**Plébánia** 2024: *Pléibánija,* 2008: *Rómaji-katolikus-plébánija,* 1990: *Római kat[olikus] parókia.* — A Fő utcán a Nagy iskolával átellenben található épület. A forrásokban ***Római katolikus plébánia*** és ***Római katolikus parókia*** formában is szerepel. — ÉGy., Fazekas 1994: 52, SzMHn. 1: 371. — T27-F4.

**Pók-szeg** lásd **Pák-szeg**

**Polgármesteri hivatal** 2024: *Polgármesteri hivatal ~ Primörija ~ Szvát.* — Épület a Csinált út mentén. A községnek a Halmitól való 2004-es leválása óta itt működik a polgármesteri hivatala. A ***Primöria*** név a románból a magyarba átkerült *primărie* 'községháza', a ***Szvát*** névváltozat pedig az ugyanilyen eredetű *sfat* 'tanács' szóból alakult. — ÉGy., RKsz. — T27-E4.

**Porondos 1.** 2024: *Porondos,* 2008: *Porondos,* 1990: *Porondos.* — Kisebb mesterséges tó a Gyöngyvirág utca mellett. Korábban porondot ('apró kavics, homok, illetve homokos talaj, föveny') termeltek ki belőle. — ÉGy., Fazekas 1994: 52, SzMHn. 1: 371, ÚMTsz. — T27-G4.

**Porondos 2.** lásd **Csedregi-porondos**

**Porumbesti állomás** lásd **Kökényesdi állomás**

**Pótor-kátyú** 2024: *Póutor-kátyóu | Fordulóu, ugy mongyák neki: az ety fordulóu.* 2008*: Pótòr kátyó,* 1990: *Pótorkátyó,* 1860: *Potorkatyo, Potorkátyó,* 1776: *Pator kattyuja.* — Szántóföld a határ déli részén a Leményiétől keletre a Csordaút mentén. A nevét az egykori tulajdonos családnevéről kapta. A név megtalálható a település történeti családnévanyagában is. Az utótag a *kátyú* 'vízjárta terület, rét' földrajzi köznév *kátyó* alakja. ***Pótor kátyúja*** formában is említik. Vö. Pótorkátyú út. — ÉGy., Fazekas 1994: 4, FKnT., Szabó 1937: 403, 405, 407, SzMHn. 1: 375, T0.53.104.1. — T8-D5.



A Pumpaház a Túr mentén Fotó: Habarics Zsolt

**Pótor kátyúja** lásd **Pótor-kátyú**

**Pótorkátyú út** 2024: *Póutorkátyóu ut.* — A Pótor-kátyú mellett futó földút. — ÉGy. — T8-D5.

**Pótz-őrlő** 1776: *Pótz őrlő* hosszában. — Egykori malom lehetett. Pontos helyét nem ismerjük. A név eredete bizonytalan. Előtagja talán személynév lehet, utótagja pedig az *őröl* ige folyamatos melléknévi igenévi alakja 'malom' jelentésben. — Szabó 1937: 407.

**Primöria** lásd **Polgármesteri hivatal**

**Prinyi-láz** 2008: *Prinyi-láz,* 1990: *Prinyi láz,* 1931: *Prinyi láz,* 1884: *Prinyi láz.* — A település határának délkeleti részén fekvő szántóföld. A név előtagja személynév. Szabó István a helyi jobbágyság nevei között *Priny* formában említi. Az utótag a *láz* 'erdei tisztás, irtás' földrajzi köznév. — Fazekas 1994: 4, FKnT., HKFT., Szabó 1937: 405, SzMHn. 1: 375, T16.T.541. — T8-D5.

**Pumpaház 1.** 2024: *Pompaház | Ez a Pompaház is most éipült a Csóu-rencerbe* [Ceaușescu-rendszerben], *a hetvenes éivegbe.* 2008: *Pumpaház.* — Épület a Túr mentén a Tölgyes-szeg szomszédságában. Az épületben lévő szivattyú a belvízelvezető kanálisokból a Túrba juttatja a vizet, illetve a Túr magas vízállása esetén a Túrból a kanálisokba szivattyúzza azt. — ÉGy., SzMHn. 1: 375. — T16-B1.

**Pumpaház 2.** 2024: *Pompaház.* — Épület a Túr mentén a Vasút közelében. A belvízelvezető kanálisokból a Túrba juttatja a vizet, illetve a Túr magas vízállása esetén a Túrból a kanálisokba szivattyúzza azt. — ÉGy. — T17-E2.

**Rakodó-sor** 2024: *Rakodóu-sor,* 2008: *Rakodósòr,* 1990: *Rakodósor.* — Szántóföld a település határának nyugati részén a Korong-hát szomszédságában. A helybeliek elmondása szerint korábban ezen a helyen gyűjtötték össze a cséplésre szánt asztagot. Erre utal a *rakodó* 'cséplésre szolgáló hely' jelentésű előtag. Az utótag a *sor* 'szabályos alakú földdarabok a határban' földrajzi köznév. — ÉGy., Fazekas 1994: 4, FKnT., SzMHn. 1: 375. — T8-D4.

**Ráta** 2024: *Ráta, Rátában | Ety fordulóu főüd, ety tábla főüd.* 2008: *Róta,* 2004: *Ráta.* — Szántóföld a település határának délkeleti részén a Halastó szomszédságában. A név a *ráta* 'egy rész a (szétosztott) földterületből' földrajzi köznévből alakult. Bura a szomszédos Halmi helynevei között is említi. — ÉGy., FKnT., SzMHn. 1: 288, 375. — T9-E5.

**Ráthonyié** 2024: *Rátonyijéi,* 2008: *Rátonyijé, Rátonyi-tag,* 1990: *Rátonyié.* — Szántóföld a határ délnyugati részén a Gyurkánéétól délre. A név Ráthonyi Györgynek, a falu egykori földesurának családnevét őrzi. ***Ráthonyi-tag*** formában is említik. A név utótagja a *tag* 'a tagosított művelés alatt levő határ egyben levő darabja' jelentésű földrajzi köznév. — ÉGy., Fazekas 1994: 4, FKnT., SzMHn. 1: 375. — T8-C4.

**Ráthonyi-tag** lásd **Ráthonyié**

**Régi malom út** 1776: *Régi malom ut.* — Egykori út és a mellette fekvő földterület a település határában. Helyét pontosabban nem ismerjük. Talán a Túrnál álló vízimalomhoz vezethetett az út, a föld pedig e mentén feküdt. — Szabó 1937: 407.

**Régi-Szappanos-híd** 1776: *Régi Szopányos hid.* — A Szappanos patakon átívelő híd lehetett. — Szabó 1937: 407.

**Rekeszes** 1860: *Rekeszes.* — Egykori földterület a határ déli részén a Zsidó papi legelő szomszédságában. A név a *rekesz* 'vesszőből font kerítés, sövénykerítés' értelmű főnévből alakult, talán a legelő egy körülkerített részét jelölte. — SzamSz., T0.53.104.1. — T8-D5.

**Rekettyés** 2024: *Rekettyéis.* — Bokros terület az országhatár mentén a Nagy-kaszáló szomszédságában. A név a *rekettyés* 'rekettyebokrokkal benőtt terület' földrajzi köznévből alakult. — ÉGy., FKnT. — T8-B5.

**Rendelő** lásd **Diszpenszár 1.**

**Repülő híd** 2024: *Repülőü hid | Vóut egy átjáróu a Turon, de ijem fahics csak, uty hijták, Repülőü hid … mer azon jártak által, be a Turon tul.* — A település déli határában, a Túron való átkeléshez használták. A helybeliek elmondása szerint egy komphoz hasonló, a víz színén lebegő szerkezet volt. — ÉGy. — T16-C1.

**Rész tagja** 2008: *Rész tagja | Tulajdonosa nevét őrzi.* — Bura szerint szántóföld a település határában, de pontos helyét nem közli. A név előtagja családnév, utótagja a *tag* 'a tagosított művelés alatt levő határ egyben levő darabja' jelentésű földrajzi köznév. — FKnT., SzMHn. 1: 375.

**Rókalyuk** 2024: *Róukajuk.* — A Dobosiénak a nyugati, kanális melletti része. A név a kanális kiásásakor kihányt földbe beköltözött rókákra utal. — ÉGy. — T8-C4.

**Római iskola** lásd **Kis iskola**

**Római katolikus parókia** lásd **Plébánia**

**Római katolikus plébánia** lásd **Plébánia**

**Római katolikus templom** lásd **Római templom**

**Római templom** 2024: *Róumaji templom ~ Róumaji katóulikus templom,* 2008: *Rómaji-katolikus templom,* 1990: *Római kat[olikus] templom.* — A Fő utcán a Kis iskolával szemben található épület. ***Római katolikus templom*** formában is említik. — ÉGy., Fazekas 1994: 52, SzMHn. 1: 371. — T27-F4.

**Román-tag** 2024: *Román-tag,* 2008: *Román-tag,* 1990: *Román tag.* — Szántóföld a határ északnyugati részén a szomszédos Csedreg település szomszédságában. Az előtag a tulajdonos Román családra utal. Utótagja a *tag* 'a tagosított művelés alatt levő határ egyben levő darabja' jelentésű földrajzi köznév. — ÉGy., Fazekas 1994: 4, FKnT., SzMHn. 1: 375. — T8-D3.

**Romlás** 1864: *Romlás,* 1860: *Romláz.* — Egykori földterület a település déli határában a mai Sáji-kaszáló környékén. A név esetleg a *romlás* 'betegség, baj' jelentésű tájszóval állhat összefüggésben. A ***Romláz*** névváltozat talán elírás, de esetleg ***Rom-láz***-ként is értelmezhető: ez esetben utótagja a *láz* 'erdei tisztás, irtás' földrajzi köznév. — FKnT., MKFT., T0.53.104.1, ÚMTsz. — T8-C5.

**Rom-láz** lásd **Romlás**

**Rossz-sás** 2024: *Ros-sás.* — Lapos, vízállásos hely a Pistié délnyugati szegletében. A helybeliek elmondása szerint a név arra utal, hogy az itt növő gazoktól a jószág felfúvódott, azaz megbetegedett. — ÉGy. — T16-C1.

**Róté** 2024: *Róutéi* | *Eszt körbe vette az árok.* — Szántóföld az északi határszélen a Kosán-láz és a Weiss Bandié között. Nevét a *Rót* családnevű egykori tulajdonosáról kapta. — ÉGy. — T8-D2.

**Rózsa-tag** 2024: *Róuzsa-tag* | *A Róuzsa-tag utám már csak a házak vannak.* — Szántóföld a határ délkeleti részén a Borsi-kert szomszédságában. A nevét az egykori tulajdonos családnevéről kapta. Utótagja a *tag* 'a tagosított művelés alatt levő határ egyben levő darabja' jelentésű földrajzi köznév. — ÉGy., FKnT. — T9-E4.

**Rövid-Fogás** lásd **Kis-Fogás**

**Sájié** 2024: *Sájiéi,* 1990: *Sályié.* — Szántóföld a Gyöngyvirág utca keleti irányba futó kertjeinek végében. Nevét egykori tulajdonosáról kapta. Vö. Sáji út. — ÉGy., Fazekas 1994: 4. — T9-E4.

**Sáji-kaszáló** 2024: *Sáji-kaszálóu* | *Egéisz az erdőüre nyulik, az a Sáji-kaszálóu.* — Szántóföld és kaszáló a település határának déli részén a Kotró sűrűjétől északra. A név előtagja egykori tulajdonosa családnevét őrzi. — ÉGy. — T8-C5.

**Sáji út** lásd **Perényi Imre utca**

**Sáji útja** lásd **Perényi Imre utca**

**Santier** 2024: *Santijer ~ Santyijer.* — A külterület délkeleti részén a Kökényesdi állomást övező terület. A név a románból a magyarba átkerült *şantier* 'munkatelep' szóból alakult, és a korábban huzamosabb ideig zajló vasútépítési munkálatokra utal. — ÉGy. — T17-E1.

**Santier-gödör** lásd **Halastó**



Sáji-kaszáló Fotó: Hankusz Éva

**Selymes** 2024: *Sejmes, Sejmesben* | *A Sejmes néity táblábú tevődik össze.* 2008: *Sèjmes,* 1990: *Selymes,* 1935–1936: *Sẽjmẽs,* 1776: *Selymesben* láz. — Szántóföld a település déli határában. Részei a Kis-Selymes és a Nagy-Selymes. A névadás indítékát a helybeliek nem ismerték. — ÉGy., Fazekas 1994: 4, Szabó 1937: 407, SzamSz., SzMHn. 1: 375. — T9-E5.

**Silindik-láz** 1864: *Silindikláz,* 1860: *Silindikláz.* — Egykori földterület az északi határszélen a mai Róté környékén. Az előtagra vonatkozóan nincsenek biztos ismereteink. Talán a *szelindek* 'egy fajta vadászkutya, nagy testű, erős kutya' népnyelvi *szilindik* alakváltozatával hozható kapcsolatba. Az utótag a *láz* 'erdei tisztás, irtás' földrajzi köznév. — FKnT., Pesty 1864/57: 440b, TESz., T0.53.104.1. — T8-D2.

**Simon Jankó telke** lásd **Simon János telke**

**Simon János telke** 1836: *Simon János Teleke,* 1801: *Simon János Teleke, Simon Janko teleke.* — Telek, melyet Bogárdy György egykori földbirtokos a görögkatolikus egyháznak ajándékozott. Pontos helyét nem ismerjük. Bizonyára egykori tulajdonosáról kapta a nevét. ***Simon Jankó telke*** formában is említik. — L0.53.104.2: 1, 45.

**Sira rétje** 1776: *Sira réttye.* — Egykori rét a település határában. Pontos helyét nem ismerjük. Az előtag eredete bizonytalan, talán személynév lehet. — Szabó 1937: 406.

**Svábié** 2008: *Svábijé,* 1990: *Svábié.* — Bura szerint szántóföld a határ északi részén. Tulajdonosáról kapta a nevét. — Fazekas 1994: 4, SzMHn. 1: 375. — T9-E2.

**Sugár-kert** 1864: *Sugárkert,* 1860: *Sugár kert.* — Egykori dűlő a határ északi részén a mai Grüné környékén. A név előtagja talán személynév lehet. — Pesty 1864/57: 440b, T0.53.104.1. — T8-D2.

**Szappanos 1.** 2008: *Szappanos,* 1884: *Szappanós p[atak],* 1319/1532: *Zoppanos,* 1319/15. sz. eleje: *Saponus, Sappanus, Soppoanus,* 1319/15. sz.: *Sappanus,* 1319: *Soppoanos,* 1319: *Soppoanus, Soppanus.* — A település keleti részén, Halmi és Kökényesd határán folyó kisebb patak. A név a helybeliek szerint a területen növő zsurlóval (helyi nevén *mosóká*-val) van összefüggésben, melyet, ha megdörzsölnek, habzani

kezd. ***Szappanos-patak*** néven is említik. Vö. Belső-Szappanos-szeg, Régi-Szappanos-híd, Szappanos 2. Lásd Szappanos-patak (Halmi). — AOklt. 5: 181, HKFT., Perényi 28, Szabó 1937: 406, SzMHn. 1: 375, Z. 1: 164. — T9-E3.

**Szappanos 2.** 2024: *Papéi ~ Orosz papéi ~ Szapányos | Valamikor az etyházéi vóut. Mind a Papéi, az Orosz papéi, a görög etyházéi vóut. | Egéisz a Határ szelin van a Papéi.* 2008: *Szoppányos,* 1990: *Szoppányos,* 1935–1936: *Szapányos,* 1864: *Szappányos, Szappanyos,* 1860: *Szapányos.* — Szántóföld a határ északkeleti részén az országhatár mellett. Nevét a rajta átfolyó Szappanos patakról kapta. Korábban a görögkatolikus egyház tulajdona volt, erre utal a ***Papé*** és az ***Orosz papé*** névváltozat. — ÉGy., Fazekas 1994: 4, Pesty 1864/57: 407b, 440b, SzamSz., SzMHn. 1: 376, T0.53.104.1. — T9-E2.

**Szappanos-patak** lásd **Szappanos 1.**

**Szeg** 2024: *Szeg.* — A határ déli részén, a Túr árterében fekvő kaszáló. Ma már kevésbé művelik a területet, ezért nagy része bebokrosodott. A név a *szeg* 'folyókanyarban fekvő földterület' földrajzi köznévből alakult. — ÉGy., FKnT. — T16-B1C1D2

**Szegedié** 2024: *Szegedijéi | Júlegelőü után az mind a Szegedijéi. Asz kijött a Határra.* 2008: *Szegedijé,* 1990: *Szegedié.* — Szántóföld a határ északkeleti részén a Papétól nyugatra. Nevét egykori tulajdonosáról kapta. — ÉGy., Fazekas 1994: 4, SzMHn. 1: 376. — T9-E2.

**Szemák Pistáé** lásd **Limbuc**

**Sziget** 2024: *Sziget.* — Mesterségesen létrehozott félsziget a Porondosban. — ÉGy. — T27-G4.

**Szigetié** lásd **Szigeti papé**

**Szigeti papé** 2024: *Szigeti papéi | Ahogy elhaggyuk a házakot, a Szigeti papéi. Egéiszen le az árokig.* 2008: *Szigetijé,* 1990: *Szigeti papé.* — Szántóföld a település északi határában a Tanya úttól nyugatra. A (máramaros)szigeti görögkatolikus egyház tulajdona volt, erre utal az elnevezés. — ÉGy., Fazekas 1994: 4, SzMHn. 1: 376. — T8-D3.

**Szőlő út** 1776: *Szőlő út.* — Egykori út a településen. Helyét pontosabban nem ismerjük. — Szabó 1937: 407.

**Szövetkezet** lásd **Hangya**

**Szudán** lásd **Kanyarodó**

**Szvát** lásd **Polgármesteri hivatal**

**Tagok** 1860: *Tagok.* — Egykori dűlő a határ délnyugati részén a Túr-erdő-dűlőtől északra. A név a *tag* 'a tagosított művelés alatt levő határ egyben levő darabja' jelentésű földrajzi köznév többes számú formájából alakult. — FKnT., T0.53.104.1. — T8-C5.

**Tanya** 2024: *Tanya.* — Kisebb szántóföld és barackos a belterület közelében, attól északra. Vö. Tanya út. — ÉGy. — T8-D3.

**Tanya út** 2024: *Tanya ut.* — A Tanya mentén futó földút. — ÉGy. — T8-D3.

**Temető** 2024: *Temetőü,* 2008: *Temető.* — A belterület északi részén, a Temető utca végén található temetkezési hely. Vö. Temetőnél, Temető utca. — ÉGy., SzMHn. 1: 371. — T27-F3.

**Temetőnél** 2024: *Temetőünéil.* — Szántóföld a Temető szomszédságában, a Csordaút mentén. — ÉGy. — T8-D3.

**Temető utca** 2024: *Temetőü ucca,* 2008: *Temető ucca, Akác ucca,* 1990: *Temető u[tca].* — A belterület északi részén a Temetőhöz vezető utca. Korábban akácfák álltak az út mentén, erre utal az ***Akác utca*** elnevezés. Hivatalos neve *Temető utca.* — ÉGy., Fazekas 1994: 52, SzMHn. 1: 370, 371. — T27-F3.

**Tizenhárom** 2024: *Tizenhárom ~ Tizenhárom köblös | Nálunk a Tizenhárom azéi Tizenhárom, mer tizenhárom köblös vóut.* — Szántóföld a település határának délnyugati részén a Rakodó-sortól délre. A név a terület méretére utal. ***Tizenhárom köblös*** néven is említik, melynek utótagja a *köblös* 'akkora, helyenként változó nagyságú földterület, amelybe egy köböl vetőmagot lehet vetni' jelentésű szó. Vö. Ezerköblös. — ÉGy., ÚMTsz. — T8-C4D4.



Töltés Fotó: Habarics Zsolt



Túr Fotó: Hankusz Éva

**Tizenhárom köblös** lásd **Tizenhárom**

**Tobáké** 2024: *Tobákéi.* — Szántóföld a település határának északnyugati részén. Négy földtáblából áll, melyből három a csedregiek, egy pedig a kökényesdiek tulajdona. Nevét egykori tulajdonosáról kapta. — ÉGy. — T8-C2.

**Tőkési-dűlő** 1884: *Tőkési dűlő.* — A település határának északkeleti részén fekvő egykori földterület. A név előtagja bizonyára a *tőkés* 'kivágott fának a talajban maradó részével teli irtásföld' földrajzi köznévvel áll kapcsolatban. — FKnT., HKFT. — T9-E3.

**Tölgyes-szeg** 2024: *Tőügyesz-szeg,* 2008: *Tölgyesszeg,* 2004: *Tőgyesszeg.* — Szántóföld a határ déli részén az Alsó-erdőtől nyugatra. Az előtag az egykor ott növő tölgyfákra utal, az utótag pedig a *szeg* 'folyókanyarban fekvő földterület' földrajzi köznév. Bura a szomszédos Halmi helynevei között is említi. — ÉGy., FKnT., SzMHn. 1: 289, 376. — T8-B5.

**Töltés** 2024: *Tőütéis | Valamikor nem vóut Tőütéis, hanem felnyulott a főüd egéiszen a Turig. S akkor majd ötven, ötvenegy, ötvenkettőüben csináták a Tőütéist.* 2008: *Töltés.* — Gát a Túr mentén. — ÉGy., SzMHn. 1: 376. — T16-B1.

**Traktorállomás** lásd **Brigád**

**Túr** 2024: *Tur | A Turat, asz mongyák, ötvenkettőü, ötvenháromban egyenesitettéik, nem tudom, hány hejen. … kivákták a főüdet, hogy nem ot fojjon a Tur, hanem akkor köszte, a Patkóu köszt, asz kivákta, hogy egyenesen fojjon, éis akkor vóut Hóut-Túr-átvágás vaty három-néity hejen. Ezeket a kanyarokot mindet egyengettéik kifele, hogy mer jött az árviz, nem birt elfojni, meg mosta a partot.* 2008: *Túr,* 1953: *Túr,* 1941: *Túr,* 1864: *Túr patak,* 1864: *Tur vize,* 1688/1689: *Túr,* 1625: *Túr vizén,* 1483: *Thwr,* 1478: *Thwr,* +1294/1550: *Thur.* — A Tisza bal oldali mellékfolyója, mely Kökényesdet déli irányból határolja. A név szláv eredetű, az ősszláv *turъ* 'őstulok' jelentésű főnévből alakult. ***Túr-patak*** és ***Túr vize*** néven is említik. Vö. Túr-erdő, Túr-hát, Túr-híd, Túr utca. — ÉGy., FNESz., Károlyi 4: 200, 566, MaKF., MKFT., Pesty 1864/57: 407b, RegArp. 2/4: 130, SzMHn. 1: 376, T.SzSz1953, Z. 11: 217, 218, 368. — T8-A5, T16-A1C1D2.

**Túr erdeje** lásd **Túr-erdő**

**Túr-erdő** 1928: *Turerdő,* 1911: *Turerdö,* 1860: *Turi erdő, Turerdő dülő,* 1776: *Tur erdeje* fele való forduló. — Egykori nagy kiterjedésű erdő a település határának déli részén a Túr mentén. Átnyúlik Halmi határába is. ***Túr-erdő-dűlő, Túr erdeje*** és ***Túri-erdő*** néven is említik. Lásd Túri-erdő (Halmi). — L0.53.104.8, L0.53.104.9: 35, Szabó 1937: 407, T0.53.104.1. — T16-C1.

**Túr-erdő-dűlő** lásd **Túr-erdő**

**Túr-hát** 1992: *Turhát,* 1978: *Túrhát,* 1969: *Túrhát,* 1962, 1952: *Túrhát,* 1937: *Turpart.* — A település határának déli részén a Túr mentén húzódó terület. A *hát* utótag 'dombos vízparti terület' értelmű. ***Túr-part*** néven is említik. — FKnT., L0.53.104.10: 87, 99, 118, L0.53.104.11: 17, 73, 105.

**Túr-híd** 2024: *Tur-hid.* — A Túron átívelő vasúti híd. — ÉGy. — T16-D2.

**Túri-erdő** lásd **Túr-erdő**

**Túr-part** lásd **Túr-hát**

**Túr-patak** lásd **Túr**

**Túr utca** 2024: *Tur ucca.* — A Kisvégnek a Túr irányába vezető utcája. A Pataktól a Csordaútig tartó útszakasz. Hivatalos név. — ÉGy. — T28-C2.

**Túr vize** lásd **Túr**

**Tüzes utcája** lásd **Buttykay Ákos utca**

**Új malom** lásd **Kökényesdi malom**

**Új sor** lásd **Állomás utca**

**Új utca** lásd **Buttykay Ákos utca, Perényi Imre utca**

**Ukrán-határ** lásd **Határ**

**Úrbéres** lásd **Úrbéres-erdő**

**Úrbéres-erdő** 2024: *Urbéires-erdőü,* 2008: *Úrbéres-èrdő, Úrbéres,* 1990: *Úrbéres erdő.* — Legelő a határ délkeleti részén. Az első és második katonai felmérés térképei még erdővel borított területként ábrázolják. A név előtagja az *úrbéres* 'jobbágy' szóval áll kapcsolatban. — ÉGy., EKFT., Fazekas 1994: 4, MKFT., SzamSz., SzMHn. 1: 376. — T17-F2.

**Úr-szer** 2008: *Úrszèr.* — Bura szerint szántóföld a belterülettől délre. A név utótagja a *szer* 'határ (távol eső) része' földrajzi köznév. — FKnT., SzMHn. 1: 376. — T8-D5.

**Varga-domb** 1864: *Varga Domb,* 1860: *Varga Domb.* — Egykori földterület az északnyugati határrészen. Bizonyára tulajdonosáról kapta a nevét. Ma is élnek *Varga* nevűek a településen. — Pesty 1864/57: 440b, T0.53.104.1. — T8-C2.

**Varjú Elek kútja** 2024: *Varju Elek kuttya.* — Kút a Tölgyes szegben. Nevét a környező földterület tulajdonosáról kapta. — ÉGy. — T8-B5.

**Vaskarónál** 1776: *Vas karónál.* — Egykori dűlő a település határában. Helyét és a névadás indítékát pontosabban nem ismerjük. — Szabó 1937: 407.

**Vasút** 2024: *Vasut | A Vasuton tul az már Halmi.* 2008: *Vasút.* — A település keleti határát átszelő vasútvonal. Vö. Vasút út. — ÉGy., SzMHn. 1: 376. — T9-E4E5.



Zsidó papi legelő Fotó: Hankusz Éva

**Vasút út** 2024: *Vasut ut | Az mám véigig mejen egéiszen Halmijig.* — A Vasút mentén futó földút. — ÉGy. — T9-E5, T17-E1.

**Vasút utca** lásd **Állomás utca**

**Virág utca** 2024: *Kis ucca ~ Virág ucca,* 1990: *Kis u[tca].* — Utca a Kisvégen. Méretéről ***Kis utcá***-nak nevezik. Hivatalos neve *Virág utca.* — ÉGy., Fazekas 1994: 52. — T27-F5.

**Weiss Bandié** 2024: *Vájsz Bandijéi ~ Vájszéi.* — Szántóföld az északi határszélen a Róté és a Dombos-hugat között. Nevét egykori tulajdonosáról kapta. ***Weissé*** formában is említik. — ÉGy. — T8-D2.

**Weissé** lásd **Weiss Bandié**

**Zénó boltja** 2024: *Zéinóu bóuttya ~ Korcsma.* — Élelmiszerbolt a Nevetleni úttal szemben a Hangya mellett. A *Zénó* előtag a bolt tulajdonosának keresztnevét jelzi. Korábban kocsma működött az épületben, erre utal a ma már ritkán használt ***Kocsma*** elnevezés. — ÉGy. — T27-F4.

**Zuhogó** 2024: *Zuhogóu.* — A Túr mélyebb szakasza a Malom-szeg közelében. A névadás alapját a szomszédos Malom-kertben álló egykori vízimalom szolgáltatta. A név ugyanis a *zuhogó* 'gátról, zsilipről lezuhanó víz; vízimalom zsilipes csatornája' értelmű földrajzi köznévből alakult. — ÉGy., FKnT. — T8-A5.

**Zsidó papé 1.** 2024: *Zsidóu papéi.* — Szántóföld a határ déli részén a Csordaút és a Sáji-kaszáló között. A név a terület egykori tulajdonosára utal. Vö. Zsidó papi legelő, Zsidó papé út. — ÉGy. — T8-D5.

**Zsidó papé 2.** lásd **Zsidó papi legelő**

**Zsidó papé út** 2024: *Zsidóupapéi ut ~ Zsidóupapi ut ~ Csordaut | Ot vóut valamiko a Csordaut.*

| *Ez kimejen egéiszen, ez is a Gyurkánéi uttyára, csak már akkor ot vóut a csorda valamikor.* — A határ déli részén, a Pistiétől északra futó földút, mely a Gyurkáné útjáig tart. A név a környező területek egykori tulajdonosára utal. ***Zsidó papi út*** formában is említik. Korábban ezen az úton járt a falu csordája az Alsó-erdőre legelni, ezt jelzi a ***Csordaút*** elnevezés. — ÉGy. — T8-D5.

**Zsidó papi legelő** 2024: *Zsidóu papi legelőü ~ Zsidóu papéi ~ Legelőü | A Legelőü a kéit erdőü köszt van. | A kéit erdőü köszt. Ot vóut a jóu forgóuterméis.* 2008: *Zsidó papé,* 1990: *Zsidó papé.* — Legelő a település déli határában a Túr közelében. Ma is itt legel a falu egyik csordája. A név a terület egykori tulajdonosára utal. ***Zsidó papé*** formában is említik, s egyszerűen ***Legelő***-nek is hívják. — ÉGy., Fazekas 1994: 4, SzMHn. 1: 376. — T16-D1.

**Zsidó papi út** lásd **Zsidó papé út**

**Zsidó temető 1.** 2024: *Zsidóu temetőü.* — A belterület nyugati részén fekvő temető. Korábban a zsidók temetkezési helye volt. Vö. Zsidó temetőnél. — ÉGy. — T27-E3.

**Zsidó temető 2.** lásd **Zsidó temetőnél**

**Zsidó temetőnél** 2024: *Zsidóu temetőünéil ~ Morozéi | Morozéi vóut, Morosz fele, uty tizköbös főüd,* 1865: *Zsido temető.* — A Zsidó temetőt környező szántóföld. ***Zsidó temető*** formában is említik. A ***Morozé*** név a terület egy részének tulajdonosára utal. — ÉGy., T1.S.79.1779/3. — T8-C3.



CSEDREG
**Fotó: Szmutku György**




# Csedreg helynevei

## Történeti háttér

A település a Szatmári-síkságon, a Túr jobb partján, Szatmár megye északkeleti részén, a magyar–román–ukrán hármas határ közelében helyezkedik el. Megközelíteni kizárólag Kökényesd irányából lehet. Vélhetően a Szatmár vármegyében, Szatmárnémetitől délkeletre fekvő Csedrek (ennek első említése 1215-ből való) lakóinak áttelepítésével jött létre a 13. század végén. Első birtokosai az Ákos és Zoltán családok voltak. Ákos fiai, Guba comes, Péter és Máté 1319-ben határolták le Csedreget Mikó fia Miklós és Fertes fia Péter almási birtokától. Birtokosainak többsége kezdetben Csépén élt. A település az ugocsai kisnemesi vidékhez tartozott, de jelentős jobbágynépességgel is rendelkezett. Lakossága a 16. század második felétől a 18. század közepéig református volt, az egyház pedig a kökényesdi egyházközség filiájaként működött. A határt termékeny szántóföld képezte, melynek művelése kétnyomásos rendszerben történt, de a gazdálkodást a Túr rendszeres áradásai nehezítették. Birtokosok az Ákos, Zoltán, Pap (16. sz.), Gyulay, Komjáthy, Pásztay, Fogarassy, Mészáros, Szentpétery, Rátonyi, Morvay, Nagy, Síró, Tóth, gr. Haller (18. sz.), Dózsa, Gál, gr. Teleki, br. Perényi, Fogarassi, Osváth (19. sz.) családok. Az 1717-es tatár támadás megtörte a település fejlődését.

A község görögkatolikus temploma 1905−1907 között épült a korábbi templom helyén, amelyből csak az ikonosztáz maradt meg. A településen egy 1979 óta működő római katolikus templom is található.

A település a történeti Ugocsa vármegyéhez tartozott. Az 1913. évi helységnévtár adatai szerint Csedreg 121 házzal és 1229 kh területtel rendelkező kisközség volt, Ugocsa vármegye Tiszántúli járásában. 1920-tól Romániában előbb Szatmár megye, később 1950-től Nagybánya (Máramaros) tartomány, 1968-tól pedig Szatmár megye részét képezte. Jelenleg Kökényesd községhez tartozik.

A települést a 18. század végén a Perényiek betelepítése nyomán túlnyomó részben magyarul is beszélő görögkatolikus ruszinok lakták, akik a későbbiekben elmagyarosodtak. A népességszám a 19. század közepétől egyenletesen fejlődve mára a duplájára emelkedett, 1851-ben 499 fő, 2011-ben 1110 fő volt. A népesség nemzetiségi összetételében az 1940-es évekig a magyarság volt a meghatározó, majd a ma is jellemző magyar többség mellett egyre nagyobb számú cigány népesség települt be: 2011-ben a lakosság mintegy 60%-a magyar, kb. 40%-a cigány volt, a románság aránya elenyésző.

**Irodalom:**

*A Magyar Szent Korona Országainak Helységnévtára.* Magyar Kir. Központi Statisztikai Hivatal, Budapest, 1913.

Fényes Elek, *Magyarország geographiai szótára, mellyben minden város, falu és puszta, betűrendben körülményesen leiratik 1–4.* Pest, 1851.

Németh Péter, *A középkori Szatmár megye települései a XV. század elejéig.* A nyíregyházi

Jósa András Múzeum Kiadványai 60. Nyíregyháza, 2008.

Szabó István, *Ugocsa megye. Magyarság és nemzetiség.* Tanulmányok a magyar népiségtörténet keretéből. I/1. Magyar Tudományos Akadémia, Budapest, 1937.

Vályi András, *Magyar országnak leírása 1–3.* Buda, 1796–1799. Hasonmás kiadás. Somorja, 2003.

Varga E. Árpád, *Erdély etnikai és felekezeti statisztikái a népszámlálási adatok alapján 1852–2011.* URL: https://nepszamlalas.adatbank.ro/

Szendrei Ákos

## Élőnyelvi adatok

Élőnyelvi gyűjtést végzett Hankusz Éva 2017-ben és 2024-ben. Adatközlők voltak: Vagrin Endre (79 éves), Vagrin István (48), Burja Béla (71), Burja Ilona (66), Orosz Jenő (73), Orosz Margit (68), Szemák Zoltán (53).

Élőnyelvi gyűjtést végzett Bura László 1975-ben és 1998-ban. Adatközlők voltak: Burja Orsolya (23 éves), Dienes Erzsébet (36), Sztojkáné Ocskai Erzsébet (65), Sztojka György (66).

## Helynévtár



Csedreg egy 19. század közepi térképen (MKFT.)

**Csedreg** 2024: *Csedrek, Csedregbe, csedreki,* 2008: *Csedrek,* 1992: *Csedreg,* 1944: *Csedreg,* 1942: *Csedreg,* 1941: *Csedreg,* 1937: *Csedreg,* 1934: *Csedreg,* 1933: *Csedreg,* 1926: *Csedreg,* [1925 k.]: *Csedreg,* 1921: *Csedrég,* 1918: *Csedreg,* 1913: *Csedreg,* 1912: *Csedreg,* 1910: *Csedreg,* 1907: *Csedreg,* 1905: *Csedreg,* 1900: *Csedreg,* 1897: *Csedreg,* 1896: *Csedreg,* 1895: *Csedreg,* 1889: *Csedrek,* 1888: *Csedreg,* 1884: *Csedrek,* 1882: *Csedreg, Csetrek,* 1882: *Csedrek,* 1877: *Csedrek,* 1876: *Csedregh,* 1873: *Csedreg, Csendreg,* 1870: *Csedreg,* 1865: *Csedreg,* 1864: *Csedreg, Csedrek,* 1864: *Csedrek,* 1863: *Csedreg,* 1862: *Csedreg, Csedregh,* 1861: *Csedreg,* 1860: *Csedrek,* 1858: *Csedreg,* 1851: *Csedregh,* 1839: *Csedregh,* 1828: *Csedregh,* [1825 k.]: *Csedreg,* [1825 k.]: *Csedregfalva,* 1808: *Csedreg, Čzedrýk,* 1806: *Csedregfalva,* 1805: *Csedregh,* 1802–1811: *Csedregh,* 1802: *Csedregh,* [1800 k.]: *Csedregh,* 1799: *Csedrekhez,* 1796: *Csedreg*, *Csedrek, Cedrika,* 1788: *Csedregh,* 1786: *Cschedrek,* 1786: *Csedregh,* 1784: *Csederek,* [1780 k.]: *Csedreg,* 1773: *Csedrek,* 1756: *Csedrek,* [1740 k.]: *Csedreg,* 1725: *Csedreg,* 1717: *Csedreg-falu,* 1696: *Csedrek,* 1635: *Csedrek,* 1620: *Chedregh,* 1608: *Cedrek,* 1598: *Cziedrek,* 1570: *Chedreg,* 1564: *Czeddregh,* 1553: *Chedrek,* 1548: *Csedrek,* 1525: *Chedrek,* 1478/1582: *Chedregh,* 1478: *Csedregh,* 1477: *Chedrek, Chedregh,* 1476: *Chedrek,* 1475: *Chedreg,* 1473/1474: *Chedregh,* 1447: *Chedreg,* 1438: *Chedregh,* 1348: *Cedrek,* 1319: *Chudruk.* — A romániai Szatmár megye északkeleti részén, az ukrán–román határ mentén fekvő település. Román neve *Cidreag.* Közigazgatásilag Kökényesd község része. Szomszédos települései északon az ukrajnai Batár, nyugaton az ukrajnai Nagypalád és Fertősalmás, keleten és délen pedig Kökényesd. A településtörténeti kutatások szerint a Szatmár vármegyei *Csedrek* település lakóinak áttelepítésével jött létre, így a település megnevezése névköltöztetéssel jött létre. Az alapjául szolgáló településnév eredete bizonytalan. Kiss Lajos szerint egy szláv **Ščedrikъ* helynév kerülhetett át a magyarba, ugyanakkor lehetségesnek tartja azt is, hogy egy szláv **Ščedrikъ* személynév magyar névadással vált helynévvé. A településnév szóvégi *k* ~ *g* váltakozása máig jellemző. Az Országos Községi Törzskönyvbizottság 1907-ben a *Csedreg* formát állapította meg hivatalos névként a körjegyző javaslatára, mivel „a másik nevet csak gúnynévül használták”. A 18. század elején ***Csedregfalu,*** a

19. század elején ***Csedregfalva*** alakban említik. Mindkét névforma a *-falu/-falvá*-t tartalmazó településnevek mintájára jöhetett létre. Vö. Csedregi-erdő, Csedregi-tanya. — AOklt. 5: 201, ComMarmUg. 172, CzF. 1/2: 928, Cs. 1: 432, Dávid 2001: 504, DL. 3081, 70980, 71193, ÉGy., EH. 1: 266, EHsz., EKFT., E 156/76: 18a, E 156/159: 20, E 158/48: 503, E 158/61: 433, E 158/63: 635, E 158/64: 1246, 1347, Fényes 1840/4: 420, 1851/1: 205, FNESz., Gönczy, Görög, HKFT., Hnt., Károlyi 2: 264, Kogutowicz, Korabinszky 1786: 90, LexLoc. 283, Lipszky, Map., Lipszky, Rep., L23.125.1/328, L23.125.1/1680, L23.125.1/1681, MaKF., Mező 1999: 78, MKFT., Notitiae 418, Perényi 274, 424, Pesty 1864/57: 388a, 388b, 438b, Szirmay 1805: 136, 172, 174, SzMHn. 1: 136, C. Tóth 2006a: 37, 60, T.SzUB1934, T0.53.104.1, T1.S.11.303/1, T1.S.11.303/2, T1.S.12.XII.11, T1.S.12.XII.22, T1.S.12.XIII.10, T1.S.74.18/38, T1.S.78.1957/1–35, T1.S.79.1779/3, T16.T.420, T17.T.146, T17.T.173, T21.TK.1084, T22.B.IX.a.1008, T22.B.IX.a.2116, T22.B.IX.a.2265, T22.B.IX.a.2268, T22.B.IX.a.2269, T22.B.XV.c.500/2, T23.125.1.326, T23.125.1.1679, Vályi 1: 391, 2: 427, Z. 11: 164, 202, 204, 205.

**Alhíd** 1473/1474: *alhid,* 1473: *Alhid,* terra. — Egykori dűlő a település határában. Helyét pontosabban nem ismerjük. A név bizonyára egy elsődleges hídnévből keletkezett, mely a mellette fekvő földterületet is jelölte. Vö. Alhíd-kátyú. — DL. 3081, Szabó 1937: 311.

**Alhíd-kátyú** 1476: *Alhyd-kathyo,* rivulus, *Alhydkathyo.* — Egykori patak a település határában. Helyét pontosabban nem ismerjük. A név előtagja az Alhíd közelségére utalhat, utótagja a *kátyú* 'vízzel telt mélyedés' földrajzi köznév *kátyó* alakja. — FKnT., OklSz. 377, Szabó 1937: 311.

**Almási út** lásd **Almás utca**

**Almáskert** 2024: *Almáskert | Be vóut ültetve almafával.* 1998: *Àlmáskèrt.* — Szántóföld a település határának északi részén a Tanya területén. A Tanyának ez a része korábban alma- és körtefákkal volt beültetve. — ÉGy., SzMHn. 1: 137. — T8-C2.

**Almás-patak** lásd **Határárok**

**Almás utca** 2024: *Almás ucca ~ Almási ut ~ Temetőü ucca,* 1998: *Àlmás ucca, Àlmási út, Temetőü ucca,* 1958: *Almás utca.* — A település belterületéről nyugat felé haladó utca, mely korábban a szomszédos településre, Fertősalmásra (Ukrajna) vezetett, ezért nevezik ***Almási út***-nak. Itt található a Régi temető, erre utal a ***Temető utca*** elnevezés. Az *Almás utca* hivatalos név. Bura az utca külterületi folytatását említi *Almási út* néven. — ÉGy., L0.53.104.10: 76, SzMHn. 1: 136, 137. — T27-F2.

**Árkos-kert** 2024: *Árkos-kert | Ez ott a Pompaháztú odafele vót egy réisze … ugyis nyullik a főüd odafele, a többi meg már, a Csedreki-erdőü meg a határnak nyullik.* 1998: *Árkoskèrt.* — Szántóföld a település határának északnyugati részén a Legelő és a Csedregi-erdő között. Korábban facsemetékkel volt beültetve. Bizonyára körülárkolt terület lehetett. — ÉGy., SzMHn. 1: 137. — T8-A2B2.

**Banké** 2024: *Bankéi,* 1998: *Banké.* — Szántóföld a határ délnyugati részén. A helybeliek elmondása szerint korábban a bank tulajdona volt, innen ered az elnevezése. Részei a Nagy-Banké és a Kis-Banké. Vö. Banké út. — ÉGy., SzMHn. 1: 137. — T8-B4.

**Banké út** lásd **Tölgyesszegi út**

**Batári-mező** 2024: *Batári-mezőü | Ott van a Batárnak mejen a ut, azéi hijták asztat Batári mezőünek, ot mejen keresztű.* 1998: *Batári mezőü,* 1865: *Nagy erdő alja.* — Szántóföld a település határának északi részén a Csahóckitól nyugatra. A helybeliek szerint korábban a ma Ukrajnához tartozó Batár település része volt, melyet később a csedregiek megvettek. Erre utal a név előtagja. Mindezt alátámasztja az is, hogy a terület ***Nagy-erdő alja*** néven Batár 19. századi kataszteri térképén is szerepel. Ez az elnevezés a területnek a Nagy-erdő melletti fekvésére utal. Vö. Batárimező út. Lásd Batári-mező-szél (Kökényesd). — ÉGy., SzMHn. 1: 137, T23.125.1.326. — T8-B1B2.

**Batárimező út** 2024: *Batárimezőü ut ~ Batárimezőü uttya ~ Batári ut | Az mejen által Batárra.* — A Batári-mező keleti oldalán futó, korábban a szomszédos Batárra (Ukrajna) vezető út. ***Batárimező útja*** és ***Batári út*** néven is említik. — ÉGy. — T8-B1.

**Batárimező útja** lásd **Batárimező út**

**Batári út** lásd **Batárimező út**

**Birtokos-Rét** lásd **Nagy-Rét**

**Bódi** 1864: *Bódi.* — Egykori dűlő a település határában. Helyét pontosabban nem ismerjük. A név feltehetően személynévi eredetű. — Pesty 1864/57: 438b.

**Borzlyuk** 1865: *Burzug,* 1864: *Borzlyuk.* — Egykori dűlő a település nyugati határában, a Fő utcától északnyugatra. A név bizonyára a területen található borzlyukakra utal. A térképi adat romlott forma lehet. — Pesty 1864/57: 438b, T1.S.79.1775/3, T1.S.79.1775/7. — T8-C2C3.

**Buki** lásd **Cigány óvoda**

**Buki ház** lásd **Cigány óvoda**

**Burja Gyuri hídja** 2024: *Burja Gyuri higgya.* — A falu határának északi részén a Patakon átívelő híd, mely a Patak-oldalt és a Kökényesd határához tartozó Csajláét köti össze. A hidat Burja Gyuri építette, hogy földjét a Csajláéban könnyebben megközelíthesse, erre utal a név előtagja. — ÉGy. — T8-C2.

**Burja Gyuri útja** 2024: *Burja Gyuri uttya.* — A Fő utca északi végéről nyíló, keleti irányba futó földút, mely a Burja Gyuri hídjához, illetve a Kökényesden levő Csajláéba vezet. A tulajdonos Burja Gyuri ezen az úton járt a földjére. — ÉGy. — T8-C2.

**Cigány bolt** 2024: *Cigán bóut ~ Cigányok bóuttya.* — Élelmiszerbolt az Almás utcának a cigányok által lakott nyugati részén. ***Cigányok boltja*** formában is említik. — ÉGy. — T27-F2.

**Cigányok boltja** lásd **Cigány bolt**

**Cigánygödör** 2024: *Cigángödör.* — Gödör a Cigánytanya szomszédságában. Nevét a közelében élő cigányokról kapta, akik gyakran vetettek itt vályogot. — ÉGy. — T8-C3.

**Cigány-kert** 2024: *Cigán-kert.* — A belterület délnyugati részén, a Koronástól keletre fekvő földterület. Cigányok építkeztek a területre. — ÉGy. — T27-F2.

**Cigányok boltja** lásd **Cigány bolt**

**Cigány óvoda** 2024: *Cigán ovoda ~ Buki ~ Buki ház,* 1998: *Cigány-óvoda.* — Épület az Almás utcában. Korábban a cigány gyermekek óvodájaként működött. Ma az épületet a cigány gyermekek megsegítését célzó BuKi alapítvány használja, erre utal a ***Buki*** és ***Buki ház*** elnevezés. — ÉGy., SzMHn. 1: 137. — T27-F2.

**Cigánytanya** 2024: *Cigántanya ~ Tanya,* 1998: *Tanya,* 1951: *Cigány-telep,* 1949: *Cigányvég.* — Az Almás utcából nyíló, cigányok által lakott kisebb falurész. ***Tanya, Cigánytelep*** és ***Cigányvég*** néven is említik. — ÉGy., L0.53.104.10: 67, L0.53.104.11: 65, SzMHn. 1: 136. — T27-F2.

**Cigánytelep** lásd **Cigánytanya**

**Cigányvég** lásd **Cigánytanya**

**Cincus-tag** 2024: *Cincus-tag | Ot nagyon sok cicuska vóut, oda mentek ki mindég a kurátorok cicuskát szedni. Ijen rekettyéis vóut ott azon az árkon.* — Szántóföld a település határának délnyugati részén a Kis-mező mellett. A helybeliek elmondása szerint nevét onnan kapta, hogy a szántóföld végében lévő árok mentén sok barka, helyi nyelvjárási szóval megnevezve *cicuska* nőtt. A név előtagja tehát valószínűleg a *cicus* 'fűzfabarka' jelentésű tájszóval áll összefüggésben. Utótagja a *tag* 'a tagosított, művelés alatt levő határ egyben levő darabja' földrajzi köznév. — ÉGy., FKnT., ÚMTsz. — T8-B4C4.

**Cini gödre** 2024: *Cini gödre | Cini, Cini, lóug a cici, három zsandár lötyökteti.* (csúfoló) — A Tulipán utcától északra fekvő gödör. Nevét a korábban a közelben lakó kovács lányáról, Ciniről kapta. — ÉGy. — T8-C3.

**Csahóckié** lásd **Csahócki**

**Csahócki** 2024: *Csahócki, Csahóckiban ~ Cselhóucki ~ Csehóucki ~ Csahóckijé | Ot vam méig jobra a Patak-óudal feléi.* — A település határának északi részén, a Batárimező úttól keletre fekvő szántóföld. A név bizonyára személynévi eredetű, és a terület egykori tulajdonosára utalhat. ***Csahóckié, Csehócki*** és ***Cselhóckié*** változatokban is említik. — ÉGy., ÚCsnT. *Csahóczki.* — T8-B1.

**Csedregfalu** lásd **Csedreg**

**Csedregfalva** lásd **Csedreg**

**Csedregi-erdő** 2024: *Csedreki-erdőü, Csedreki-erdőn,* 1998: *Csedregi èrdő,* 1864: *Csedreki Erdő.* — A település határának északnyugati részén, a Vágástól délre elterülő szántóföld. Hozzá tartozik az Árkos-kerttől nyugatra eső, illetve az ettől északra fekvő, a Kis-Igényelt és az országhatár közötti földtábla. Az első és második katonai felmérés idején még erdővel borított terület volt, erre utalhat az *erdő* utótag. Vö. Csedregi-erdő-árok, Csedregierdő út. —

ÉGy., EKFT., MKFT., Pesty 1864/57: 438b, SzMHn. 1: 137. — T8-A2.

**Csedregi-erdő-árok** 2024: *Csedreki-erdőűárok.* — A Csedregi-erdő és az Árkos-kert között futó árok. — ÉGy. — T8-A2.

**Csedregierdő út** 2024: *Csedrekierdőű ut.* — A Csedregi-erdő és az Árkos-kert között futó földút. — ÉGy. — T8-A2B2.

**Csedregi-tanya** lásd **Tanya 2.**

**Csedreg-tanya** lásd **Tanya 2.**

**Csedrek** lásd **Csedreg**

**Csehócki** lásd **Csahócki**

**Cselédház** 2024: *Cseléthéz.* — A Tanya egyik épülete volt, melyben 12 család lakott. Már lebontották. — ÉGy.

**Cselhócki** lásd **Csahócki**

**Csengei-patak** lásd **Patak**

**Csere-Patak-oldal** 1864: *Cserepatakóldal.* — A település határában említett földterület. Helyét pontosabban nem ismerjük. A Patak-oldal része lehetett. A *csere* előtag 'cserfákból álló erdő(rész)' vagy 'bokros, cserjés hely' értelmű. Elképzelhető, hogy a Patak-oldallal szomszédos, Kökényesd határába eső *Cser* nevű határrészre, annak közelségére utal. — FKnT., Pesty 1864/57: 438b.

**Csinált út** 2024: *Csinált ut,* 1998: *Csinált út.* — Csedreget Kökényesddel összekötő út. Nevét onnan kapta, hogy korábban a csedregi földutakkal ellentétben ez köves útszakasz volt. — ÉGy., SzMHn. 1: 137. — T8-C3.

**Csonkás** 2024: *Csonkás,* 1998: *Csonkás,* 1864: *Csonkás.* — Az Almási utcától délre, az országhatár és a Koronás között elhelyezkedő szántóföld. A helybeliek szerint korábban Fertősalmás határához tartozott, de később a csedregiek megvették a területet. A területtel szomszédos fertősalmási határrész ugyancsak Csonkás néven szerepel a település 1865-ös kataszteri térképén, azaz korábban a név a mainál jóval nagyobb területet jelölt a két település határán. Nevének eredetét a helybeliek azzal magyarázzák, hogy egyharmada mindig kaszáló volt, csak kétharmadát szántották, így alakja csonka volt. Ugyanakkor valószínűbb, hogy a név az 'irtott erdőterület' jelentésű *csonkás* földrajzi köznévből származik. — ÉGy., FKnT., Pesty 1864/57: 388a, SzMHn. 1: 137. — T8-B3.



Csonkás Fotó: Hankusz Éva

**Csordalegelő** lásd **Legelő**

**Csordaút** 2024: *Csordaut.* — A belterületről északi irányba, a Legelőre vezető út. — ÉGy. — T8-C2.

**Deáké** 2024: *Dejákéi, Deákéba | Egéisz a Batári-mezőűtű egész a határig a Dejákéi. Az egy ember vóut, a Deják nevezetü, arrú neveszték el.* 1998: *Deáké.* — Szántóföld a külterület északnyugati részén a Hozsváthétól délre. Hozzá tartozik a Vágástól nyugatra eső, valamint attól északra fekvő, a Batári-mező és az országhatár között elterülő földtábla. Az adatközlők elmondása szerint nevét a tulajdonosáról, egy *Deák* nevű földesúrról kapta, akinek birtoka a szomszédos településen, Nagypaládon volt, de a gulyája Csedregben legelt. — ÉGy., SzMHn. 1: 137. — T8-A1.

**Dinnyés** 2024: *Dinnyéis.* — Szántóföld a nyugati határszélen az országhatár mellett, a Legelő és a Rét között. Korábban dinnyét, sütőtököt, répát termesztettek itt, innen ered az elnevezése. — ÉGy. — T8-B2.

**Domb** lásd **Varjú-domb**

**Dögtér** 2024: *Döktéir.* — A Dinnyésnek a Legelő felőli kisebb, két hektár területű része, ahová korábban az elhullott állatokat temették. — ÉGy. — T8-B2.

**Egyház földje** lásd **Papé**

**Erdő-vég** 1884: *Erdö vég,* 1865: *Erdővég,* 1864: *erdő vég, Erdővég.* — A külterület nyugati részén, az Almás utcától északra fekvő földterületet jelölt. A név az első katonai felmérés idején Fertősalmás határában húzódó, nagy kiterjedésű erdő közelségére utalhat. — EKFT., HKFT., Pesty 1864/57: 388a, 438b, T1.S.79.1775/3, T1.S.79.1775/7. — T8-B3.

**Falu árka** 2024: *Falu árka.* — A település belterületének északi szélén, a Burja Gyuri útja

mentén futó árok, amely a település felől érkező vizet a Patakba vezeti. — ÉGy. — T8-C2.

**Faluvég** 2024: *Faluvég.* — Határrész a Fő utca északi végén. A Középsőnek a Guszti sűrűjéig tartó részét és a Patak-oldalt foglalja magába. — ÉGy. — T8-C2.

**Fekete-híd** 2024: *Fekete-hid ~ Fekete-viz higgya | Réigen fahid vóut ott.* 1998: *Feketehíd.* — A Fekete-vízen átívelő híd az Igényelt és a Batári-mező között. ***Fekete-víz hídja*** formában is említik. — ÉGy., SzMHn. 1: 137. — T8-B2.

**Fekete-víz** 2024: *Fekete-viz ~ Fekete-viz árka | Az Batárrú jöt keresztül.* 1865: *Fekete Víz,* 1476/1582: *Fekethewyz,* 1476: *Fekethewyz,* fluvius. — A település határának északi részén, a Batári-mező és a Kis-Igényelt között folyó kisebb patak. Fekete, iszapos vizéről nevezték el. ***Fekete-víz árka*** formában is említik. Vö. Fekete-híd, Fekete-víz-hát. — DL. 3081, ÉGy., Szabó 1937: 311, T1.S.79.1775/3. — T8-B2.

**Feketevíz** lásd **Fekete-víz-hát**

**Fekete-víz árka** lásd **Fekete-víz**

**Fekete-víz-hát** 1864: *fekete víz hát, Feketevizi dűllő,* 1865: *Fekete Víz.* — A település határának északi részén, a Fekete-víz nevű patak környékén fekvő földterület volt. Nevében a *hát* utótag 'dombos vízparti terület' jelentésű földrajzi köznév. ***Fekete-vízi-dűlő*** és ***Feketevíz*** néven is említik. Ez utóbbi elnevezés az elsődleges víznévnek a környező területre való átvonódásával jött létre. — FKnT., Pesty 1864/57: 388a, 438b, T1.S.79.1775/3, T1.S.79.1775/7. — T8-B2.

**Fekete-víz hídja** lásd **Fekete-híd**

**Fekete-vízi-dűlő** lásd **Fekete-víz-hát**

**Felső** 2024: *Felsőü ~ Felsőü-fordulóu ~ Kert alatt ~ Kertekajja,* 1998: *Kèrt alatt.* — Szántóföld a Fő utca nyugati irányba futó kertjeinek végében. A név a Középsőhöz való viszonyítást fejezi ki. A ***Felső-forduló*** névváltozat utótagja a *forduló* 'határrész, amely az ugarrendszer szerint három csoportra volt osztva: őszi, tavaszi és ugarfordulóra' földrajzi köznév. Elhelyezkedésére utalva ***Kert alatt*** és ***Kertekalja*** néven is említik. — ÉGy., FKnT., SzMHn. 1: 138. — T8-C3.

**Felső-forduló** lásd **Felső**

**Fogarassy-tanya** 1913: *Fogarassytanya,* 1910: *fogarasy tanya.* — Egykori tanya Csedreg területén. Helyét pontosabban nem ismerjük. A név előtagja bizonyára a tanya egykori tulajdonosára utal. A *Fogarassy* családnevet Szabó István is említi a falu egykori birtokosainak nevei között, illetve a település 19. századi kataszteri térképvázlata is azt mutatja, hogy a Fogarassyak számos területet birtokoltak a település határában. — EH. 266, L0.53.104.8, Szabó 1937: 307.

**Fogás** lásd **Patak-oldal**

**Fő-árok** lásd **Határárok**

**Fő út** lásd **Fő utca**

**Fő utca** 2024: *Főü ucca ~ Főü ut,* 1998: *Fő út,* 1963–1964: *Fő utca,* 1958: *Fő út.* — A település legrégebben beépített, központi utcája. A Kereszttől a Faluvégig tartó útszakasz. Hivatalos neve *Fő utca,* de ***Fő út*** néven is említik. — ÉGy., L0.53.104.10: 76, L0.53.104.11: 110, SzMHn. 1: 136. — T27-G1G2.



A Görög templom a Fő utcán — Fotó: Hankusz Éva

**Fürdő** 2024: *Firidő.* — A Patak kiszélesedett szakasza, ahová korábban a helybeliek gyakran jártak fürödni. — ÉGy. — T8-C3D3.

**Görögkatolikus templom** lásd **Görög templom**

**Görög templom** 2024: *Görök templom ~ Orosz templom,* 1998: *Görög-katolikus-templom.* — A Fő utcán található görögkatolikus templom. A görögkatolikus vallás Csedregben a 18. században betelepült ruténekhez köthető, erre utal a ritkábban, főként idősek által használt ***Orosz templom*** névforma. A 20. század elején még ószláv nyelven végezték a liturgiát. — ÉGy., Szabó 1937: 308, SzMHn. 1: 136. — T27-G2.

**Grófé** 2024: *Gróuféi,* 1998: *Grófé.* — Szántóföld a déli határszélen a Kis-Svábiétól délre a Patak mentén. A név a terület egykori tulajdonosára utal. — ÉGy., SzMHn. 1: 137. — T8-C4.

**Guszti sűrűje** 2024: *Guszti sürüje | A falu véigen, ot van az ákácos, ojan negyven ári főüdön. Nagy ákácos van ot most is.* — Kisebb akácerdő a Legelőtől délre. A név előtagja a közelben lakó Oroszi Gusztira utal, utótagja pedig a *sűrű* 'bokros, bozótos (erdő)rész' földrajzi köznév birtokos személyjeles alakja. — ÉGy., FKnT. — T8-C2.

**Gyeptelek** 2024: *Gyeptelek.* — 3-4 hektáros terület a Fő utca északi végén. A helybeliek szerint telekhelyek voltak itt, de ma már szántóföldként használják. A név a *gyeptelek* 'üres telek' földrajzi köznévből származik. — ÉGy., FKnT. — T8-C2.

**Halasy-tanya** 1913: *Halasytanya,* 1907: *Halasi tanya,* 1902: *Halasi tanya,* 1892: *Halasi tanya,* 1889: *Halasi tanya.* — Egykori tanya Csedreg területén. Helyét pontosabban nem ismerjük. A név előtagja bizonyára a tanya egykori tulajdonosára utal. A *Halasy* családnevet Szabó István a közeli Halmi családnévanyagában említi. — Hnt., L0.53.104.12: 218, L0.53.104.13: 85, Szabó 1937: 365.

**Határ** 2024: *Határ.* — Az ukrán–román országhatár, mely a települést északról és nyugatról határolja. — ÉGy. — T8-B5.

**Határárok** 2024: *Határárok ~ Főü-árok ~ Nagy-árok | Az mindenütt a határszélen mejen az az árok, és belemejen a Turba. A Tőtésen keresztül van az a zsilip, azon keresztül bele a Turba. | Egéiszen a Vasuttul, jön arra a Pompaházná, egéiszen a Turba vezet bele.* 1998: *Àlmás patak.* — A település külterületének nyugati határát képező, az országhatár mentén futó árok. Méretére utalva ***Fő-árok*** és ***Nagy-árok*** néven is említik. Az ***Almás-patak*** név a szomszédos Fertősalmás település közelségére utal. — ÉGy., SzMHn. 1: 137. — T8-B3.



Guszti sűrűje Fotó: Hankusz Éva

**Határkönyök** 2024: *Határkönyök.* — Az országhatár kanyarodó szakasza a délnyugati határszélen a Cincus-tag szomszédságában. — ÉGy. — T8-B4.

**Határ pataka** 1671: *Hatarpataka,* palus. — Egykori mocsaras terület a település határában. Helyét pontosabban nem ismerjük. Talán a Csedreg és Kökényesd határán futó Patakkal lehet azonos. — Szabó 1937: 311.

**Híd 1.** 2024: *Hid.* — A Patakon átívelő híd a Fő utca keleti irányba futó kertjeinek végében. — ÉGy. — T8-C3.

**Híd 2.** lásd **Kőhíd**

**Hívő templom** 2024: *Hivő templom.* — Pünkösdista templom az Almás utcán. — ÉGy. — T27-F2.

**Honcsokos** 2024: *Honcsokos ~ Honcsogos ~ Honcsokos-Réit | Hát vakanduk turások vagy mijér, nem tudom.* 1865: *Honcsokos,* 1864: *Hancsakos.* — A Kis-Rét északi részén fekvő, lapos, egyenetlen felszínű terület. A név a *honcsékos* 'rétterület, melynek felszínét kis dombocskák teszik egyenetlenné' vagy 'vakondtúrásos terület' jelentésű földrajzi köznévnek a településen használt *honcsokos* formájából alakult. ***Honcsokos-Rét*** néven is említik. — ÉGy., FKnT., Pesty 1864/57: 438b, T1.S.79.1775/3, T1.S.79.1775/7. — T8-B2.

**Honcsokos-Rét** lásd **Honcsokos**

**Hosszú-mező** 1953: *Hosszú mező.* — A település nyugati határában lévő egykori nagy kiterjedésű földterület. A *hosszú* előtag talán a Kis-mezőhöz

való viszonyítást fejezi ki. — T.SzSz1953. — T8-B3.

**Hozsváth árka** 2024: *Hozsvát árka.* — A Hozsváthé déli végében húzódó árok. — ÉGy. — T8-B1.

**Hozsváthé** 2024: *Hozsvátéi, Hozsvátéin | Az is ety Hozsvátéi nevüjé, zsidóu vóut.* 1998: *Osváté.* — Szántóföld a határ északnyugati részén a Kúti-tábla és a Deáké között. Nevét egykori tulajdonosáról kapta. Az 1865-ös kataszteri térképvázlat tanúsága szerint Hozsváth Istvánné számos területet birtokolt a csedregi határban. Korábban ***Osváthé*** formában is használatos volt. Az említett térképen a személynév *Osváth* formában is előfordul. Vö. Hozsváth árka. — ÉGy., SzMHn. 1: 138. — T8-A1.

**Igényelt** 2024: *Igéinyelt | A Pataktú, az bal óudarra van.* 1998: *Igényèlt.* — Szántóföld a Legelőtől északra fekvő területen a Kis-Igényelt mellett. A név arra utal, hogy a földet az 1917-es földosztás idején osztották ki azoknak, akik igényelték. — ÉGy., SzMHn. 1: 137. — T8-B2.

**Imola-mocsár** 1476: *Imylamochar,* vallis suo nomine *Ewzfeo, Jmylamachar* alio nomine *Ewzfew,* 1473/1474: *Imylamolmochar,* 1473: *Imylamolmochar,* terra. — A település határában említett mocsár. Helyét pontosabban nem ismerjük. Az előtag az *imola* 'vékony szárú fűfajta' jelentésű tájszóval állhat összefüggésben. Az ***Őz-fő*** név elsődlegesen víznév lehetett. Kocán Béla szerint a név előtagja egy elsődleges *Őz(-patak[a] ~ -viz[e])* víznévre utalhat, ugyanakkor nem zárja ki az állatnévi előzményt sem. Utótagja a *fő* 'vízfolyásnak, főként pataknak a kezdete, forrása' földrajzi köznév. — DL. 3081, FKnT., Kocán 2022: 285–286, OklSz. 408, 735, Szabó 1937: 311, ÚMTsz.

**Iskola** 2024: *Iskola ~ Ovoda,* 1998: *Iskola.* — A település általános iskolája a Fő utcán. Az intézmény hivatalos neve *Csedregi Általános Iskola.* Az óvoda is ebben az épületben működik, emiatt ***Óvoda***-ként is említik. — ÉGy., SzMHn. 1: 136. — T27-G2.

**Jogos utca** lásd **Popovics István utca**

**Kaloda út** 2024: *Kaloda ut ~ Kaloda uttya ~ Vaskóu Endre uttya | Vaskóu Endre, a lakot széilen, az az ut vóut az utósó ház.* — A Fő utca végéről nyugati irányba nyíló földút. A névadás indítékát nem ismerjük. Talán összefügg a *kaloda* 'régi büntetőeszköz', még inkább a tájnyelvben sokféle 'fából készült (a gazdálkodásban használt) tárgy, eszköz' értelemben használt szóval. ***Kaloda útja*** formában is említik. A ***Vaskó Endre útja*** névváltozat a közelben lakó személyre utal. A név *Vaskó* eleme ragadványnév. — ÉGy., ÉrtSz., ÚMTsz. — T8-C2.

**Kaloda útja** lásd **Kaloda út**

**Kanális** lásd **Patak**

**Kaszárnya** lásd **Pikét**

**Katolikus templom** lásd **Római templom**

**Kövecses** 1864: *Kövícses.* — Egykori dűlő a település határában. Helyét pontosabban nem ismerjük. A név a *kavicsos* 'olyan terület, amelynek földjében murva, kavics van' földrajzi köznévnek a településen használt formájából alakult. — FKnT., Pesty 1864/57: 388a.

**Kereszt 1.** 2024: *Kereszt,* 1998: *Kereszt.* — Kereszt a falu központjában az Almás utca és a Fő utca találkozásánál. — ÉGy., SzMHn. 1: 136. — T27-G2.

**Kereszt 2.** 2024: *Kereszt.* — Kereszt a Fő utca északi részén. — ÉGy. — T8-C2.

**Keresztút** 2024: *Keresztut.* — A település déli határában lévő útelágazás. A Tölgyesszegi út itt



Igényelt Fotó: Hankusz Éva



Keresztút Fotó: Hankusz Éva

ágazik el nyugatra a Banké és a Nagy-Svábié irányába, illetve keletre a Kis-Svábiéhoz. — ÉGy. — T8-C4.

**Kert alatt** lásd **Felső**

**Kertekalja** lásd **Felső**

**Kicsi-Svábié** lásd **Kis-Svábié**

**Kis-Banké** 2024: *Kis-Bankéi,* 1998: *Kisbanké.* — Szántóföld a település határának déli részén a Nagy-Svábiétól északra. A Banké kisebbik darabja. Vö. Nagy-Banké. — ÉGy., SzMHn. 1: 138. — T8-B3C3.

**Kis-Igényelt** 2024: *Kis-Igéinyelt.* — Szántóföld a Legelőtől északra, a Csedregi-erdő és az Igényelt között. A név előtagja arra utal, hogy az Igényeltnél kisebb területű. — ÉGy. — T8-B2.

**Kis-Középső** 2024: *Kis-Közzepsőü.* — Szántóföld a határ északi részén a Csordaút és a Kis-Rét között. A Középsőnek az északi, kisebb földtáblája. — ÉGy. — T8-B2C2.

**Kis-mező** 2024: *Kis-mezőü,* 1998: *Kismező.* — Szántóföld a település déli határában, a Varjú-domb és a Cincus-tag között. A *kis* előtag talán a Hosszú-mezőhöz való viszonyítást fejezi ki. Vö. Kis-mező kútja. — ÉGy., SzMHn. 1: 138. — T8-C4.

**Kis-mező kútja** 2024: *Kis-mezőü kuttya.* — Egykori kút a Kis-mezőn. — ÉGy. — T8-C4.

**Kis-Rét** 2024: *Kis-Réit ~ Urbéireséi ~ Urbéires-Réit,* 1998: *Úrbéresé.* — Szántóföld a külterület nyugati részén a Dinnyés és a Középső között. A Rét kisebbik darabja. Az ***Úrbéres-Rét*** és ***Úrbéresé*** névváltozatokban az *úrbéres* ’1848 előtt a jobbágy neve’ köznév szerepel, s a terület egykori tulajdonosaira utal. E nevek a Birtokos-Rét elnevezéssel állnak korrelációban. Vö. Nagy-Rét. — ÉGy., SzamSz., SzMHn. 1: 138. — T8-B2.

**Kis-Svábié** 2024: *Ki-Svábiiéi ~ Kicsi-Svábiiéi.* — Szántóföld a település déli határában a Pap-tagjától délre. A Svábié kisebbik darabja. ***Kicsi-Svábié*** formában is említik. Vö. Nagy-Svábié. — ÉGy. — T8-C4.

**Kis-tag** 2024: *Kis-tag | Kis-tag az három hektárbú áll, a Burja Sándoréi vóut … körbe vóut az akácfáva.* — Kisebb szántóföld a Felsőben, melyet korábban akácfák szegélyeztek. A név utótagja a *tag* ’a dűlőn belüli, annál kisebb földterület’ földrajzi köznév. — ÉGy., FKnT. — T8-C3.



Kis-Banké Fotó: Hankusz Éva

**Kis utca** lásd **Popovics István utca**

**Klári boltja** 2024: *Klári bóuttya ~ Klárinál.* — Élelmiszerüzlet a Fő utcán a Görög templom közelében. A név a bolt korábbi tulajdonosának keresztnevére utal. ***Klárinál*** formában is említik. — ÉGy. — T27-G2.

**Klárinál** lásd **Klári boltja**

**Kocsma** lásd **Nagy bolt**

**Koronás** 2024: *Koronás.* — A cigányok által beépített terület a Csonkás és a Cigánykert között. A helybeliek szerint nevét onnan kapta, hogy jó minőségű, drága föld volt, amit koronáért ’száz filléres pénzdarabért’ vásároltak meg. Talán összefügghet a földnek aranykoronában kifejezett értékével is. — ÉGy., SzamSz. — T8-B3.

**Korong-hát** 1865: *Koronkhát,* 1864: *Korong hát.* — Az Almás utcától északra eső egykori földterület. A név előtagja bizonyára a *korong* ’lapos, henger, illetve kör alakú hely’ földrajzi köznévvel áll kapcsolatban. Utótagja a *hát* ’dombos vízparti terület’ vagy ’valami mögött fekvő terület, valaminek a mögöttes része’ földrajzi köznév. — FKnT., Pesty 1864/57: 388a, 438b, T1.S.79.1775/3, T1.S.79.1775/7. — T8-C3.

**Kőhíd** 2024: *Kűhid,* 1998: *Kőhíd, Híd.* — A Patakon átívelő híd a Csinált út mentén. ***Híd***-ként is említik. Lásd Kőhíd (Kökényesd). — ÉGy., SzMHn. 1: 136. — T8-C3.

**Körtvélyes** 1864: *Körtvéjes, Kőrtvélyes.* — A település határában említett földterület. Helyét pontosabban nem ismerjük. A név a *körtvélyes* ’terület, ahol sok a vadkörtefa’ földrajzi köznévből alakult. — FKnT., Pesty 1864/57: 388a, 438b.

**Középső** 2024: *Közzepsőü ~ Közzepsőü-fordulóu | Három Közzepsőü van, mind a három kösztük vannak utak, mig rámejen a Legelőüre.* — Szántóföld a határ nyugati részén. Hozzá tartozik a Kaloda úttól északra eső, a Kis-Rétig húzódó földterület, illetve a Felsőtől nyugatra fekvő földtábla. A név a Felsőhöz való viszonyítást fejezi ki. A ***Középső-forduló*** névváltozatban a *forduló* 'határrész, amely az ugarrendszer szerint három csoportra volt osztva: őszi, tavaszi és ugarfordulóra' földrajzi köznév szerepel. Vö. Kis-Középső. — ÉGy., FKnT. — T8-B3C2.

**Középső-forduló** lásd **Középső**

**Köz-mező** 1476: *Kewzmezeo,* 1473/1474: *Kewzmezeo,* 1473: *Kewzmezeo,* terra arabilis et silva. — Egykori szántóföld és erdő a település határában. Helyét pontosabban nem ismerjük. A *köz* előtag jelentése 'közös, együttesen használt, birtokolt', esetleg 'közbülső, középső' lehetett. — DL. 3081, Szabó 1937: 311, TESz.

**Kúti-tábla** 2024: *Kuti-tábla.* — Szántóföld a határ északi részén. A Nagy-erdő déli táblája. Nevét az itt található kútról kapta. — ÉGy. — T8-A1.

**Laktanya** lásd **Pikét**

**Legelő** 2024: *Legelőü ~ Csordalegelőü.* — A település határának északnyugati részén fekvő, nagy kiterjedésű legelő. Ma is itt legel a falu csordája, erre utal a ***Csordalegelő*** névváltozat. — ÉGy. — T8-B2.

**Malom** 1998: *Malom.* — Bura szerint épület a belterületen, de pontos helyét nem közli. — SzMHn. 1: 136.

**Martos** 2024: *Martos | Ott az árkon tul, ott az monygyák neki, Martos.* — Szántóföld a Kúti-tábla nyugati végében, az országhatár mentén. A név eredete bizonytalan. Talán a *mart* 'általában magasabb fekvésű, meredek hely; part' főnév *-s* képzős formájából alakult. — ÉGy., FKnT. — T8-A1.

**Messzelátó** 2024: *Messzilátóu,* 1998: *Messzelátó.* — A Pikét kertjében épített kilátó. — ÉGy., SzMHn. 1: 138. — T27-G2.

**Mica bácsi háza** 2024: *Mica bácsi háza ~ Mica háza.* — Egykori lakóház a Deákében az országhatár közelében. Nevét a korábban ott lakó személyről kapta. ***Mica háza*** formában is említik. — ÉGy. — T8-A1.

**Mica háza** lásd **Mica bácsi háza**



Nagy-Banké Fotó: Hankusz Éva

**Nagy-árok** lásd **Határárok**

**Nagy-Banké** 2024: *Nagy-Bankéi,* 1998: *Nagybanké.* — A település határának délnyugati részén, az országhatár mentén fekvő szántóföld. A Banké nagyobbik darabja. Vö. Kis-Banké, Nagybanké út. — ÉGy., SzMHn. 1: 138. — T8-B4.

**Nagybanké út** 2024: *Nagybankéi ut.* — A Tölgyesszegi útról nyíló, a Nagy-Bankéba vezető földút. — ÉGy. — T8-B4C4.

**Nagy bolt** 2024: *Nagy bóut ~ Pistu bóuttya ~ Korcsma,* 1998: *Kocsma, Vegyes bolt.* — A település legrégebbi élelmiszerboltja a Fő utca és az Almás utca találkozásánál. Korábban egyik részében kocsma működött, ezért ***Kocsmá***-nak is nevezik. A ***Pistu boltja*** elnevezés a korábbi tulajdonosra utal. ***Vegyesbolt*** néven is említették. — ÉGy., SzMHn. 1: 136, 137. — T27-G2.

**Nagy-Éger-erdő** 1861: *Nagy Eger Erdö.* — Egykori erdő a határ északnyugati részén, a mai Árkos-kert és Csedregi-erdő területén. Nagyobb része a szomszédos Nagypalád területére esett. A név a Fertősalmáson a 14. századtól adatolt *Nagy-Éger* helynév és az *erdő* földrajzi köznév összetételéből alakult. — Kocán 2022: 259, MKFT. — T8-A2.

**Nagy-erdő** 2024: *Nagy-erdőü, Nagy-erdőün ~ Paládi-erdőü alatt | Utánna jön asztán az ötszáz méiteres Nagy-erdőü, ami rányullik a határra.* 1998: *Nagy èrdő,* 1884: *Nagy erdö,* 1861: *Nagy Erdö.* — Szántóföld a település határának északi részén az országhatár mentén. Déli részén fekszik a Kúti-tábla. A helybeliek elmondása szerint korábban erdő volt, és amennyiben valaki egy részt kiirtott belőle, azt a továbbiakban művelhette. A katonai felmérések térképei is erdővel fedett területként ábrázolják. A ***Paládi-erdő alatt*** név a helynek a szomszédos település, Nagypa-

lád (Ukrajna) erdejéhez viszonyított helyzetét fejezi ki. Vö. Nagy-erdei árok, Nagy-erdei kút, Nagyerdő út. — ÉGy., EKFT., HKFT., MKFT., SzMHn. 1: 138. — T8-A1.

**Nagy-erdei-árok** 2024: *Nagy-erdeji-árok.* — A település határának északi részén, a Nagy-erdő területén a Kúti-táblát északról határoló árok. — ÉGy. — T8-B1.

**Nagy-erdei-kút** 2024: *Nagy-erdeji-kut ~ Néimet Ferenc kuttya.* — Egykori kút a Nagy-erdőn. A ***Német Ferenc kútja*** névváltozat arra utal, hogy a kút Német Ferenc földjének végében állt. — ÉGy. — T8-A1.

**Nagyerdő út** 2024: *Nagyerdőű ut | Annak a közepin* [ti. a Csedregi-erdő földterülettől kezdődően], *ot mejen neki a Nagy-erdőünek, az már ugy mongyák: Nagyerdőű út. Minden fődön átmegy: a Vágáson is, a Hozsvátéin is, a Dejákéin is.* — A Csedregi-erdőről a Nagy-erdőre vezető földút. — ÉGy. — T8-A2.

**Nagy-nyáras** 1998: *Nagy-nyáras,* 1864: *Nagy Nyáras.* — Bura szerint szántóföld a település határában. Pontos helyét a források nem közlik. A név utótagja a *nyáras* 'nyárfaerdő, nyárfákkal beültetett, benőtt hely' földrajzi köznév. — FKnT., Pesty 1864/57: 438b, SzMHn. 1: 138.

**Nagy-Rét** 2024: *Nagy-Réit ~ Birtokos-Réit.* — Szántóföld a település határának nyugati részén az országhatár mellett. A Rét nagyobbik darabja. A ***Birtokos-Rét*** elnevezés a terület egykori tulajdonosaira utal, és az Úrbéres-Rét névvel áll korrelációban. Vö. Kis-Rét. — ÉGy. — T8-B3.

**Nagy-Svábié** 2024: *Naty-Svábijéi.* — Szántóföld a település déli határában, a Kis-Bankétól délre. A Svábié nyugati, nagyobbik darabja. Vö. Kis-Svábié. — ÉGy. — T8-C4.

**Német Ferenc kútja** lásd **Nagy-erdei-kút**

**Nyájlegelő** 2024: *Nyájlegelőü | Nyájlegelőünek monták ot tizenöthektárt belőülle* [ti. a Legelőből] *... százötven darab disznóu is járkált a legelőüre, az elsőü karika izé vóut ni, Nyájlegelőü | a Legelőü eleje, a felsőü karika.* — A Legelő keleti része. Korábban ide hajtották ki a falu disznónyáját. — ÉGy. — T8-C2.

**Nyíres-szeg** 2024: *Nyiresz-szeg.* — Szántóföld a település északi határában, a Csahócki és az Igényelt között a Fekete-víz partján. Átnyúlik Kökényesd határába is. Korábban nyírfák szegélyezték, erre utal a név előtagja. Az utótag a



A Nagy-erdő és a Nagy-Éger-erdő egy 19. század közepi térképen (MKFT.)

*szeg* 'folyókanyarban fekvő földterület' földrajzi köznév. Lásd Nyíres-szeg (Kökényesd). — ÉGy., FKnT. — T8-B1B2.

**Nyolchektár** 2024: *Nyóchektár.* — Szántóföld a határ nyugati részén. A Középső nevű terület része. Méretéről kapta a nevét. — ÉGy. — T8B2.

**Ócska temető** lásd **Régi temető**

**Orosz templom** lásd **Görög templom**

**Osváthé** lásd **Hozsváthé**

**Óvoda** lásd **Iskola**

**Őz-fő** lásd **Imola-mocsár**

**Paládi-erdő alatt** lásd **Nagy-erdő**

**Papé** lásd **Pap tagja**

**Pap-kert** 1998: *Papkèrt.* — Bura szerint a belterület nyugati részén fekvő, egyházi tulajdonban lévő kert. — SzMHn. 1: 136. — T27-F2.

**Pap tagja** 2024: *Pap tagja ~ Papéi ~ Etyház főüggye | Tizenhat hektár van ott a papnak.* 1998: *Papé.* — Nyugaton a Tölgyesszegi út, délen pedig a Keresztút által határolt szántóföld az Almás utcától délre. A név arra utal, hogy a görögkatolikus egyház tulajdona volt, ma már egy része egyéni tulajdonosoké. ***Papé*** és ***Egy-***

***ház földje*** néven is említik. — ÉGy., SzMHn. 1: 138. — T8-C3.

**Parókia** 2024: *Parókija.* — Görögkatolikus parókia az Almás utcán a Római templom mellett. — ÉGy. — T27-G2.

**Patak** 2024: *Patak,* 1998: *Kanális,* 1953: *Csengei p[atak],* 1884: *Csengei p[atak],* 1865: *Patak.* — Kökényesd és Csedreg határát képező patak. A ***Csengei-patak*** névváltozat előtagja bizonytalan eredetű. A szomszédos Kökényesden adatolt *Csengőpatak* határnévből arra következtethetünk, hogy a vízfolyás korábbi, közvetlenül nem adatolt neve *Csengő-patak* volt. A *Csengei-patak* névforma ennek a módosult alakja lehet: az előtag *-i* képzővel szerepel. Korábban ***Kanális*** néven is említették. Vö. Pataki-dűlő, Patak-oldal. Lásd Patak (Kökényesd). — ÉGy., HKFT., SzMHn. 1: 137, T.SzSz1953, T1.S.79.1775/3, T1.S.79.1775/7. — T8-D4.

**Pataki-dűlő** 1865: *Potoki dűllő, Pataki dűllő.* — Egykori dűlő a település határának déli részén, a mai Svábié környékén. A név előtagja a Patak közelségére utal. — T1.S.79.1775/3, T1.S.79.1775/7. — T8-C4.

**Patak-oldal** 2024: *Patak-o̱udal, Patak-ódal | Ez egéiszen a Patakik tart.* 1865: *Fogás,* 1864: *Patakóldal.* — Szántóföld a falu határának északkeleti részén a Patak partján. A ***Fogás*** névforma 'a falu közelében a telekhez kimért toldás' jelentésű *fogás* földrajzi köznévből származik. Vö. Csere-Patak-oldal. — ÉGy., FKnT., Pesty 1864/57: 438b, T1.S.79.1775/3, T1.S.79.1775/7. — T8-C2C3.

**Pikét** 2024: *Pikéit,* 1998: *Kaszárnya ~ Laktanya.* — Korábban laktanyaként működő, egyházi tulajdonban lévő épület a Fő utca és az Almás utca találkozásánál. A *Pikét* név a románból a magyarba átkerült *pichet* 'őrház' jelentésű szóból alakult. Korábban ***Laktanya*** és ***Kaszárnya*** néven is említették. — ÉGy., RKsz., SzMHn. 1: 136. — T27-G2.

**Pistu boltja** lásd **Nagy bolt**

**Popovics István utca** 2024: *Kis ucca ~ Popovics István ucca,* 1998: *Kis ucca, Jogos ucca.* — Az Almás utca keleti végéről nyíló, déli irányba futó kisebb utca. Méretéről kapta a ***Kis utca*** nevet. A Bura által közölt ***Jogos utca*** név talán arra utal, hogy a tulajdonosok földosztás révén jutottak



Római templom Fotó: Hankusz Éva

a telekhez. A hivatalos *Popovics István utca* elnevezés a település egykori tanítójára utal. — ÉGy., SzMHn. 1: 136. — T27-G3.

**Pumpaház** 2024: *Pompaház,* 1998: *Pompaház.* — Épület a Legelő északnyugati szegletében. Az épületben található szivattyú a kanálisokban összegyűlt vizet a Határárokba pumpálva a Túrba juttatja. — ÉGy., SzMHn. 1: 138. — T8-B2.

**Rákóczi-láz** 1864: *Rákoczi Láz,* 1865: *Rákóczi láz, Rákóczi Láz | ezek tulajdonossaiktól nyervén elnevezésőket.* — A külterület északi részén fekvő egykori földterület. A név előtagja a terület tulajdonosára utal. Utótagja a *láz* 'erdei tisztás, irtás' földrajzi köznév. — FKnT., Pesty 1864/57: 388a, 438b, T1.S.79.1775/3, T1.S.79.1775/7. — T8-B1.

**Régi temető** 2024: *Réigi temetőü ~ Óucska temetőü ~ Temetőü,* 1998: *Régi-temető.* — A település régebbi temetője a belterület délnyugati részén az Almás utcában. A *Régi temető* és az ***Ócska temető*** előtagja az Új temetőhöz való viszonyítást fejezi ki. ***Temető*** néven is említik. — ÉGy., SzMHn. 1: 136. — T27-G2.

**Rét** 2024: *Réit,* 1998: *Rét.* — Szántóföld a település határának nyugati részén. Korábban kaszáló volt, innen ered az elnevezése. Részei a Kis-Rét és a Nagy-Rét. Vö. Rét utca. — ÉGy., SzMHn. 1: 138. — T8-B2B3.

**Réti út** lásd **Rét utca**

**Rét út** lásd **Rét utca**

**Rét utca** 2024: *Réiti ut ~ Réit ut ~ Réit ucca.* — Az Almás utcáról a Rétre vezető út. **Réti út** és

**Rét út** formában is említik. A hivatalos *Rét utca* elnevezést ritkán használják. — ÉGy. — T27-F2.

**Római templom** 2024: *Róumaji templom,* 1998: *Katolikus-templom.* — Római katolikus templom az Almás utca keleti részén. ***Katolikus templom*** néven is említették. — ÉGy., SzMHn. 1: 136. — T27-G3.

**Sár-ér** 1998: *Sárér.* — Bura szerint a határ északi részén folyó patak, talán a Fekete-vízzel azonos. — SzMHn. 1: 138.

**Sásér** 1865: *Sásér,* 1864: *Sás ér.* — A település határának délnyugati részén fekvő egykori földterület. A név bizonyára egy **Sás-ér* víznévből alakulhatott, mely átvonódott a közelében fekvő területre is. — Pesty 1864/57: 438b, T1.S.79.1775/3, T1.S.79.1775/7. — T8-B4.

**Sikátor** lásd **Tulipán utca**

**Sós-kátyú** 1865: *Soskátjó,* 1864: *Sós kátyó, Sóskátyó.* — A település délnyugati határszélén, a mai Nagy-Banké környékén fekvő földterület volt. A névadás indítéka bizonytalan. A név előtagja talán személynév lehet. A *Sós* családnév a szomszédos Kökényesd és Halmi történeti családnévanyagában egyaránt szerepel. Ugyanakkor az is elképzelhető, hogy a név a terület szikes talajára utal. Utótagja a *kátyú* 'vízjárta terület, rét' vagy 'vízzel telt mélyedés' földrajzi köznév *kátyó* alakja. — FKnT., Pesty 1864/57: 388a, 438b, Szabó 1937: 365, 403, T1.S.79.1775/3, T1.S.79.1775/7. — T8-B4.

**Svábié** 2024: *Svábijéi, Svábijéiba,* 1998: *Svábijé.* — Szántóföld a település határának déli részén a Keresztúttól délre. Nevét az egykori tulajdonosáról kapta. Részei a Kis-Svábié és a Nagy-Svábié. Vö. Svábié út. — ÉGy., SzMHn. 1: 138. — T8-C4.

**Svábié út** 2024: *Svábijéi ut.* — A Kis utcából a Svábiéba vezető földút. — ÉGy. — T8-C4.

**Széchenyi-láz** 1864: *Szécsényi láz, Szécsényi Láz | ezek tulajdonossaiktól nyervén elnevezésőket.* — A település határában említett egykori földterület. Helyét pontosabban nem ismerjük. A név előtagja a terület tulajdonosára utalhat, utótagja a *láz* 'erdei tisztás, irtás' földrajzi köznév. — FKnT., Pesty 1864/57: 388a, 438b.

**Tanya 1.** lásd **Cigánytanya**

**Tanya 2.** 2024: *Tanya ~ Tobák tanyája | Az asziszem csak három hektár. Ot vót régen a pikét, ot kellet válcsuk a tiketet, mer anékül nem*



Svábié út Fotó: Hankusz Éva

*engettek ki a határba ... Inkább ara emlékszek, hogy édesapám, nyugoggyon, vezette a tehenet, oszt akkor odajött a szeker mellé, és éngem levett a szekerrül, hogy ájjak a tehen elibe míg ű mekkapja ezt a tiketet.* 1998: *Tobák-tanyája,* 1953: *Csedregi-tny. [tanya],* 1944: *Csedregi tny. [tanya],* 1941: *Csedregi-ta[nya],* 1932: *Csedrek tanya,* 1918: *Csedreki tn. [tanya],* 1913: *Csedregi Tanya,* 1884: *Csedreki tanya.* — Egykori tanya a település határának északi részén a Legelőtől keletre. Korábban itt állt a Cselédház, melyben a *Tobák* nevű földbirtokos munkásai laktak. Az épületet lebontották, ma már szántóföldként használják. Bizonyára a tanyához tartozott a területtel határos, Kökényesd határába eső *Tobáké* nevű szántóföld is. Ennek nagyobb részét csedregiek birtokolják. A ***Tobák tanyája*** név ma is használatos. A történeti források ***Csedregi-tanya*** és ***Csedreg-tanya*** formában említik. — ÉGy., HKFT., L0.53.104.8, L0.53.104.9: 49, MaKF., SzMHn. 1: 138, T.SzSz1953, T22.B.IX.a.2268, T22.B.XV.c.500/2. — T8-C2.

**Tatár-nyáras** 1864: *Tatár nyáras | hol a' Tatárok által sátor vonatott.* — Egykori határnév Csedreg területén. Helyét pontosabban nem ismerjük. A név előtagja bizonyára a 18. század eleji tatárjárás emlékét őrzi, utótagja a *nyáras* 'nyárfaerdő, nyárfákkal beültetett, benőtt hely' földrajzi köznév. — FKnT., Pesty 1864/57: 388a.

**Temető** lásd **Régi temető**

**Temető utca** lásd **Almás utca**

**Tobák tanyája** lásd **Tanya 2.**

**Tölgyesszegi út** 2024: *Tőüggyesszegi ut ~ Bankéi ut.* — Az Almás utcából nyíló, a Bankéba, illetve a Kökényesd határához tartozó Tölgyes-szegbe vezető út. A Tölgyes-szegben a

csedregiek is jelentős földterületet birtokolnak. ***Banké út*** néven is említik. — ÉGy. — T8-C3.

**Tövises** 1865: *Tövises,* 1865: *Tővises,* 1864: *Tővises.* — A határ nyugati részén a belterület közelében fekvő egykori földterület. A név a *tövises* 'cserjével, bozóttal benőtt terület' földrajzi köznévből alakult. — FKnT., Pesty 1864/57: 438b, T1.S.79.1775/3, T1.S.79.1775/7. — T8-C3.

**Tulipán utca** 2024: *Sikátor ~ Tulipán ucca,* 1998: *Sikátòr.* — A Fő utcáról nyíló, nyugati irányba futó, mindössze néhány házból álló, kisebb utca. A ***Sikátor*** elnevezés a 'szűk utca' értelmű *sikátor* földrajzi köznévből alakult. Hivatalos neve *Tulipán utca.* — ÉGy., FKnT., SzMHn. 1: 136. — T27-G2.

**Túrhoz vezető út** 1998: *Túrhoz vezető út.* — Bura szerint út a határ déli részén. Talán a Tölgyesszegi úttal azonos. — SzMHn. 1: 138.

**Ugocsai-láz** 1865: *Ugocsai Láz.* — A település nyugati határszélén fekvő egykori földterület. A név előtagja bizonyára az *Ugocsa* megyenév, utótagja a *láz* 'erdei tisztás, irtás' földrajzi köznév. — FKnT., T1.S.79.1775/3, T1.S.79.1775/7. — T8-B3.

**Ugocsai út** 1864: *Ugocsai út.* — Egykori határrész Csedreg területén. Helyét pontosabban nem ismerjük. Talán az Ugocsai-lázzal azonos helyet jelöl. A név egy elsődleges útnévből alakult, mely átvonódott az út menti területre. — Pesty 1864/57: 438b.

**Új temető** 2024: *Uj temetőü,* 1998: *Új temető.* — A település belterületének keleti részén fekvő, az utóbbi időszakban kialakított temető. A név előtagja a Régi temetőhöz való viszonyítást fejezi ki. — ÉGy., SzMHn. 1: 137. — T27-G2.

**Úrbéresé** lásd **Kis-Rét**

**Úrbéres kútja** 2024: *Urbéires kuttya.* — Egykori kút az Úrbéres-Réten. — ÉGy. — T8-B2.

**Úrbéres-Rét** lásd **Kis-Rét**

**Vágás** 2024: *Vágás, Vágázsban,* 1998: *Vágás.* — Szántóföld a település határának északi részén, a Batári-mező, a Csedregi-erdő és a Deáké között, a Nagyerdő úttól keletre. Erdőirtással nyert terület. A név a *vágás* 'földterület, szántó, amely valamikor erdő volt' földrajzi köznévből alakult. Vö. Vágás árka. — ÉGy., FKnT., SzMHn. 1: 138. — T8-B2.

**Vágás árka** 2024: *Vágás árka | Ahogy hijják a főüdet, ugy monygyák az árkot is.* — A település határának északnyugati részén a Vágást déli irányból határoló árok. — ÉGy. — T8-B2.

**Vályoggödör** 2024: *Vájoggödör,* 1998: *Vájoggödòr.* — A Felső nevű terület déli részén fekvő gödör. A görögkatolikus templom építéséhez itt vetették a vályogot. Ma halastóként használják. — ÉGy., SzMHn. 1: 138. — T8-C3.

**Varjú-domb** 2024: *Varju-domb ~ Domb,* 1998: *Vàrjúdomb,* 1860: *Domb.* — A környezeténél magasabban fekvő szántóföld a déli határszélen a Kis-mezőtől keletre. A 19. századi kataszteri térképvázlat szerint a név korábban jóval nagyobb területet jelölt, melynek egy része ma Kökényesd határába esik. A *Varjú* előtag a terület tulajdonosainak ragadványnevére utal. ***Domb*** formában is említik. — ÉGy., SzMHn. 1: 138, T0.53.104.1. — T8-C4.

**Vaskó Endre útja** lásd **Kaloda út**

**Vegyesbolt** lásd **Nagy bolt**

**Zorró boltja** 2024: *Zoróu bóuttya ~ Zoróunál.* — Élelmiszerüzlet az Almás utcán. Korábban az épület egyik részében kocsma működött, a név előtagja e kocsma tulajdonosának a ragadványnevéből származik. ***Zorrónál*** formában is említik. — ÉGy. — T27-G2

**Zorrónál** lásad **Zorró boltja**

**Zsidó temető** 2024: *Zsidóu temetőü,* 1998: *Zsidó-temető.* — A belterület keleti részén, az Új temető mellett fekvő temető. Korábban a zsidó vallásúak temetkezési helye volt. — ÉGy., SzMHn. 1: 137. — T27-G2.



LÁZÁRI
**Fotó: Szmutku György**




# Lázári helynevei

## Történeti háttér

A település a Szatmári-síkság szamosközi részének központjában, Szatmárnémeti közvetlen közelében, attól északra található. A későbbi falu területe a 12. század végén a Káta nemzetség birtokában állt, amelynek egyik ága a Szamos-Túr közén és Ugocsában rendelkezett birtokkal. A terület keleti, összefüggő részét Mikola 1216-os határbejárása Rafael ispán földjeként nevezi meg. Ekkor a terület még lakatlan, erdős vidék volt, a későbbi Lázári, Sár és Homok helyén. Lázári a három falu közül a legrégebbi, melyet Rafael ispán utódai telepítettek be. A területet 1261-ben már birtokként *(possessio),* 1284-ben pedig faluként *(villa)* említik az oklevelek.

A 13. században a Káta nemzetség Lázári ágának birtoka volt, a 14. században pedig a Lázári ág szétágazó tagjai, valamint utódaik, a Vasvári, Lázári, Surányi és Csarnavodai családok birtokolták. 1310-ben János fia Gábriel birtokában volt, majd 1313-ban Tamás fia Miklós szerezte meg a falu egyharmad részét, 1323-ban pedig Tamás fia János birtokát Pető erdődi ispán a királyi javak közé foglalta, de a vizsgálat megállapította, hogy János jogosan birtokolta Lázárit. 1341-ben Lázári perben állt Németi városával: ebben az okiratban említik a később elpusztult Kuczer nevű falut, ami Lázári és Pete között helyezkedett el. Lázári Gábor fia, Tamás fia, János mester és kiskorú fiai, valamint János mester fiai 1347-ben birtokaikon megosztoztak, és Lázári fele János mester birtokába került.

A 15. századtól egyre több birtokrész került a nőági rokonok kezébe: 1449-ben a Csarnavodai család után Szepessy Péter és István is részt kapott. 1459-ben a Csaholyaiak zálogba adták részüket a Parlagiaknak. Csarnavodai Egyed 1493-ban a maga részét elzálogosította. A Csarnavodai család kihalt, így Thárkányi László, Derencsényi Péter, Árthándi Tamás és Vetéssy Márton kapták meg a birtokot. 1527-ben Szapolyai János király Lázárit a szomszédos Németi városának adományozta.

1602-ben Ruszkai Kornis Gáspár és fiai kapták meg az egész birtokot. 1625-ben Lónyai János birtokolta. 1640 körül a Debreczenyi, Matolcsy, Dengelegi családok és a jezsuiták is részt kaptak Lázáriban. A 17. század közepén Csalay László, a Kállay család egyes nő tagjai és Lónyai Zsigmond is részbirtokot szereztek, majd 1684-ben Szatmár megye főispánja, Károlyi László is részbirtokos lett. A 17. század második felében a jezsuiták rendházat és kápolnát építettek a faluban, amely 1696-ban a szatmári várhoz tartozott.

A 18. században az Eötvös, Nagy, Daróczy, Szerdahelyi és Becsky családok birtokolták a települést. Az 1717-es tatár támadást követően görögkatolikus ruszin és római katolikus szlovák telepesek érkeztek a faluba, akik már a következő évszázadban elmagyarosodtak. 1800-tól 1850-ig az Eötvös család kihaltával Nagy Károly, Nagy Elek, Nagy Pál, Nagy András és Daróczy Zsigmond voltak a tulajdonosai. A 20. század elején Nagy Béla a településen kúriával is rendelkező földbirtokos tulajdonában volt a

legnagyobb földterület, mellette pedig Lengyel Endre és Lengyel Alajos is birtokoltak területet.

A falu református temploma − melynek egy része a 15. században épült gótikus stílusban − mai formáját a 19. század elején kapta. A római katolikus templom 1840-ben, a görögkatolikus templom pedig 1986-ban épült.

Lázári mindvégig Szatmár vármegyéhez tartozott, előbb a Szamosközi, 1873-tól a Fehérgyarmati, 1880-tól pedig a Szatmárnémeti járás része volt. 1910-ben a település 193 házzal és 3664 kh területtel rendelkezett. Központi települése Szatmárnémeti volt. A faluban körjegyzőség, posta és vasúti állomás is működött. Romániában 1920 után Szatmár megye, később 1950-től Nagybánya (Máramaros) tartomány, 1968-tól pedig Szatmár megye részét képezi. Községközpont, beosztott községei Szárazberek, Sándorhomok, Kissár, Nagypeleske és Kispeleske.

Lázári népessége a 19. század végétől megháromszorozódott. Az 1880-ban még csak 879 fős falu lakossága 1910-re 1322 főre, 1956-ra 2087 főre növekedett. 2011-ben 2666 fő élt a településen. A népesség fejlődésével párhuzamosan a nemzetiségi arányok is jelentősen módosultak. Míg a 19–20. század fordulóján teljes mértékben magyar nemzetiségű lakosságot rögzített a statisztika, addig 1920 és 1941 között a lakosság kb. 10%-a román, 7% ukrán (ruszin) és 10%-a egyéb (elsősorban német és szlovák) nemzetiségű volt. A magyarság aránya ekkor kb. 75% volt. A 20. század második felében jelentősen megnövekedett a románság aránya (kb. 25–30% volt), azonban a magyarság részaránya csak kis mértékben csökkent (kb. 70%). 2011-ben a magyarok és a románok aránya 78%, ill. 18% volt. A 19–20. század fordulóján három jelentős lélekszámú felekezet volt a településen, a görögkatolikus, a római katolikus és a református, melyek egyaránt kb. 30-35%-os népességarányt tettek ki. A 20. század közepére ezek közül a református népesség aránya kb. 25%-ra csökkent, a római katolikusok aránya pedig kb. 40%-ra növekedett. Ezek az arányok a 20–21. század fordulóján is hasonlóak voltak, azzal a különbséggel, hogy a görögkatolikus felekezet lakosságaránya (kb. 15%) jelentősen csökkent, míg az ortodox felekezeté (kb. 20%) arányosan növekedett.

**Irodalom**

*A Magyar Szent Korona Országainak Helységnévtára.* Magyar Kir. Központi Statisztikai Hivatal, Budapest, 1913.

Borovszky Samu szerk., *Szatmár vármegye.* Magyarország vármegyéi és városai. Budapest, 1908.

Fényes Elek, *Magyarország geographiai szótára, mellyben minden város, falu és puszta, betűrendben körülményesen leiratik 1–4.* Pest, 1851.

Maksay Ferenc, *A középkori Szatmár megye.* Település- és népiségtörténeti értekezések 4. Budapest, 1940.

Maksay Ferenc, *Magyarország birtokviszonyai a 16. század közepén 1–2.* Akadémiai Kiadó, Budapest, 1990.

Németh Péter, *A középkori Szatmár megye települései a XV. század elejéig.* A nyíregyházi Jósa András Múzeum Kiadványai 60. Nyíregyháza, 2008.

Szirmai Szirmay Antal, *Szathmár vármegye fekvése, történetei, és polgári esmérete.* Buda, 1809.

Vályi András, *Magyar országnak leírása 1–3.* Buda, 1796–1799. Hasonmás kiadás. Somorja, 2003.

Varga E. Árpád, *Erdély etnikai és felekezeti statisztikái a népszámlálási adatok alapján 1852–2011.* URL: https://nepszamlalas.adatbank.ro/

Szendrei Ákos

## Élőnyelvi adatok

Élőnyelvi gyűjtést végzett Hankusz Éva 2020-ban és 2025-ben. Adatközlők voltak: Ilku Ilona (89 éves), Ilku József (89), Lences Henrietta (34), Lences József Ottó (35), Makora Erzsébet (85), Valenszki Erzsébet (78), Valenszki Rudolf (54).

Élőnyelvi gyűjtést végzett Bura László 1972-ben és 2004-ben és Alexa Réka 1986-ban. Adatközlők voltak: Alexa Anna (35 éves), Csűry Antal (58), Illés József (43), Jónás Ferenczné Csengeri Ilona (64), Kerekes József (41), Kerekes Józsefné Labancz Jolán (38).

## Helynévtár

**Lázári** 2025: *Lázári, Lázáriba, lázári ~ Lázár, Lázárba,* 2004: *Lázári,* 2000: *Lázári,* 1944: *Lázári,* 1941: *Lázári,* 1933: *Lázári,* 1918: *Lázári,* 1913: *Lázári,* 1911: *Lázári,* 1902: *Lázári,* 1895: *Lázári,* 1889: *Lázári,* 1884: *Lázári,* 1873: *Lázári,* 1865: *Lázári,* 1864: *Lázári, Lázárí | Hajdanta, mielőtt még az annyira emlékben ma ís nevezetes Tatárfutás megtörtént volna, e község helyisége egyedül öserdők által lévén elfoglalva, lételét ma Puszta Darócz név alatt álló szomszéd község hajdantai Urának Darócz Lázárnak akaratából vette, – mennyiben még ma ís Lázárí község határához használt, de ugyan csak a Puszta-Daróczi uradalomhoz tartozott.* 1860–1861: *Lázári,* 1851: *Lázári | Magyar falu … Azon kevés tótok, kik itt laknak, lassan lassan elmagyarosodnak. Határa, mellyet egyébiránt az árviz nem jár, igen termékeny, különösen sok és szép tiszta buzát, zabot, kevesebb rozsot, árpát terem, a tengerit nem igen szereti; rétjei bőségesek és jók; fája mind tűzre, mind épületre elég.* 1840: *Lázári,* 1839: *Lázári,* 1828: *Lazári,* 1808: *Lázári,* 1806: *Lázári,* 1799: *Lázári | Magyar falu … határja három nyomásbéli, és termékeny, piatzozása Szatmáron egy órányira, legelője alkalmatos, fája, száraz malma helyben, réttye az áradások miatt néha sasos, földgyei ha trágyáztatnak elég termékenyek.* 1786: *Lazári,* 1783: *Lázári,* 1773: *Lázárj,* [1740 k.]: *Lázari,* 1725: *Lazari,* 1637: *Lazar,* 1620: *Lazar,* 1601: *Lazar,* 1598: *Lazar,* 1582: *Laazar, Lazar,* 1570: *Lazar,* 1554: *Lazar,* 1549: *Lazar,* 1488: *Lazar,* 1406: *Lazar,* 1406/1630: *Lazar,* 1405: Thome de *Lazar,* 1379: *Lazar,* 1361: *Lazar,* 1358: *Lazaar,* 1358: *lazaar,* 1350: de *Lazar,* 1349: *Lazary,* 1347: *Lazar,* 1341/16. sz.: *Lazar,* 1341: *Lazar,* Thome nobilem de *Lazaar,* 1333: *Lazar,* 1332–1334/Pp.Reg.: Herbordus sacerdos *Lazar,* Thomas sacerdos de *Lazar,* 1323: *Lazaar,* [1323]>1323: *Lazaar,* 1313: *Lazar,* 1284: *Lazar,* 1261/1350: *Lazar.* — A romániai Szatmár megye északi részén fekvő település. Román neve *Lazuri.* Északról Nagypeleske és Kissár, keletről Batiz, délről és nyugatról pedig Szatmárnémeti határolja. Az elsődleges ***Lázár*** helynév puszta személynévből keletkezett magyar névadással, majd idővel *-i* helynévképzővel bővült. A *Lázári* alakok a 18. század elejétől jelennek meg a forrásokban, de az élőnyelvi használatban ma is él a képző nélküli változat is. Vö. Feketelázári, Lázári-legelő. — ComSzath. 96, CzF., Cs. 1: 479, ÉGy., EH., EKFT., E 158/55: 162, 182, 218, 389, 448, 950, 1290, 1456, E 158/56: 569, 656, 995, 1058, Fényes 1840/4: 309, Fényes 1851, FNESz., Gönczy, HKFT., Hnt., Károlyi 2: 531, 532, Kogutowicz, Korabinszky 1786: 358, Lex-Loc. 234, Lipszky, Map., Lipszky, Rep., MaKF., MKFT., Németh 2008: 164, Notitiae 366, Pesty 1864/40: 5a, 98b, 99b, 219a, 262a, 314a, 330a, SzMHn. 1: 402, T0.153.116.1, T1.S.11.303/1, T16.T.116, T21.TK.1084, T22.B.IX.a.2546, T66, Vályi 2: 492, Z. 1: 56, 141, 142, 248, 408, 610, 611, 613–616, 622–625, Z. 3: 126, Z. 5: 392, 479, 480.

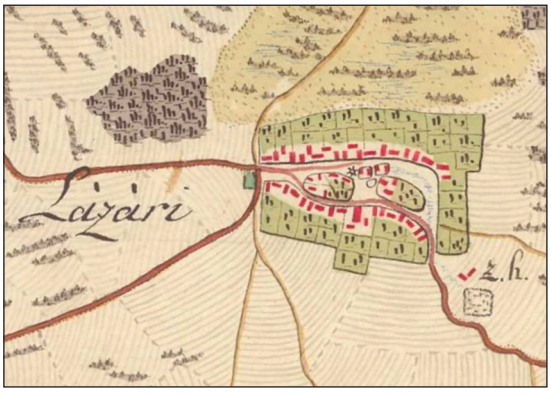

Lázári az első katonai felmérés térképén

**Akolnál** 1864: Az *Akolnál.* — Egykori dűlő a település határában. Helyét pontosabban nem ismerjük. Nevét az ott álló épületről kaphatta. — Pesty 1864/40: 330a.

**Állomás** 2025: *Állomás ~ Vasutállomás.* — Egykori vasútállomás a belterület nyugati részén a Vasút mentén. ***Vasútállomás*** formában is említik. — ÉGy. — T35-E2.

**Alsó-forduló** lásd **Bodó**

**Annók asszony szere** 1864: *Annók asszony szeribe.* — Egykori dűlő a település határában. Helyét pontosabban nem ismerjük. A név előtagja feltehetően a terület tulajdonosára utal. Utótagja a *szer* 'határ távol eső része' jelentésű földrajzi köznév. — FKnT., Pesty 1864/40: 314a.

**Apai-tanya** 1913: *Apaitanya.* — Egykori tanya a településen. Pontos helyét nem ismerjük. Nevét egykori tulajdonosáról kaphatta. — EH.

**Aranyos-mező-hát** 1935–1936: *Aranyosmezőu̯hát.* — Egykori hely a településen. Helyét pontosabban nem ismerjük. A név a közvetlenül nem adatolható *Aranyos-mező* helynév és a *hát* 'valami mögött fekvő terület, valaminek a mögöttes része' jelentésű földrajzi köznév összetételéből alakult. Az előtagként szereplő név névadási indítékát nem ismerjük. — FKnT., SzamSz.

**Bak kertje** 1864: *Bak kertjén.* — Egykori dűlő a település határában. Helyét pontosabban nem ismerjük. A név előtagja a terület egykori tulajdonosára utalhat, de állatot jelölő szó is lehet. — Pesty 1864/40: 314a.

**Barbur** lásd **Barburtelep**

**Barburtelep** 2025: *Barburtelep ~ Barbur ~ Harcos ucca,* 2004: *Barbúr-telep, Hàrcos utca.* — A Batizi útról nyíló utca a belterület keleti részén. A név előtagja a terület egykori tulajdonosának családnevére utal. ***Barbur*** formában is említik. Egyes helybeliek szerint a ***Harcos utca*** elnevezést az magyarázza, hogy az itt lakók kiharcolták, hogy a területre építhessenek. Bura László szerint inkább az utcában lakók állandó viszálykodása állhat a névadás hátterében. — ÉGy., SzMHn. 1: 402. — T35-G3.

**Batizi-forduló** 1860–1861: *Batizi Forduló.* — A település határának délkeleti részén, a szomszédos Batiz közelében húzódó nagy kiterjedésű földterület. A név utótagja a *forduló* 'határrész, amely az ugarrendszer szerint három csoportra volt osztva: őszi, tavaszi és ugarfordulóra' jelentésű földrajzi köznév. — FKnT., MKFT. — T26-C2.

**Batizi út** 2025: *Batizi ut,* 2004: *Batizi út.* — A településről keleti irányba, a szomszédos Batizra vezető út. — ÉGy., SzMHn. 1: 402, 403. — T35-H3.

**Becsi-tábla sorja** lásd **Begi-tábla**

**Begi-tábla** 1879: *Betsi Tábla sorjába* [Lázári felőll], 1864: *Begi tábla.* — Egykori dűlő a település határában. Helyét pontosabban nem ismerjük. A név előtagja személynévből alakulhatott. ***Becsi-tábla sorja*** formában is szerepel. E név utótagja a *sor* 'szabályos alakú földdarabok a határban' jelentésű földrajzi köznév birtokos személyjeles formája, az előtag pedig esetleg tévesen lejegyzett alak lehet. — ETH. 11: 80, FKnT., Pesty 1864/40: 330a, ÚCsnT.

**Béla-rét** 2004: *Béla-rét, Béla rétje.* — A forrás szerint rét a település határában, de pontos helyét nem közli. Talán a településen jelentős földbirtokkal rendelkező Nagy Béla tulajdona lehetett. ***Béla rétje*** formában is szerepel. — SzMHn. 1: 403.

**Béla rétje** lásd **Béla-rét**

**Bodó** 1935–1936: *Bodóu̯,* 1879: A *Bodo* [nevezetű, vagyis] *Also Fordúlob[an]* 1820: a' *Bodo* Tatár Erdeje felöl valo végin. — Egykori dűlő a település határában. Pontos helyét nem ismerjük, feltehetően a Lázári és Pusztadaróc határán fekvő, ma Szatmárnémeti határához tartozó Bodó-erdő helyén vagy annak közelében feküdt. A név alapja a *Bodó* családnév lehet. ***Alsó-forduló*** néven is említik. E név előtagja a Felső-fordulóhoz való viszonyítást fejezi ki, utótagja pedig a *forduló* 'határrész, amely az ugarrendszer szerint három csoportra volt osztva: őszi, tavaszi és ugarfordulóra' jelentésű földrajzi köznév. Vö. Bodó alatt, Bodó laposa. — ETH. 11: 80, FKnT., SzamSz., ÚCsnT.

**Bodó alatt** 1864: *Bodón alatt.* — Egykori dűlő a település határában. Pontos helyét nem ismerjük. Bizonyára a Bodó közelében feküdt. — Pesty 1864/40: 330a.

**Bodó laposa** 1879: *Bodo lapossá[ra* jön véggel]. — Egykori hely a településen. Bizonyára a Bodó része lehetett. A név utótagja a *lapos* 'környezeténél alacsonyabban fekvő, többnyire vizenyős, legelőnek vagy kaszálónak alkalmas, sík terület' jelentésű földrajzi köznév birtokos személyjeles formája. — ETH. 11: 80., FKnT.

**Bodonyi-tanya** lásd **Párt-ferma**

**Bodzás-dűlő** 1935–1936: *Bodzázsdüllőu̯.* — Földterület a településen. Helyét pontosabban nem ismerjük. A név előtagja a terület növényzetére utal. Vö. Bodzás-hát. — SzamSz.

**Bodzás-hát** 1864: *Bodzás hát.* — Egykori dűlő a település határában. Pontos helyét nem ismerjük. Talán a Bodzás-dűlő közelében feküdt. A név utótagja a *hát* 'valami mögött fekvő terület, valaminek a mögöttes része' jelentésű földrajzi köznév. — FKnT., Pesty 1864/40: 330a.

**Bolhás-Erge** 2004: *Bòlhás-erge,* 1931: *Bolhás Erge,* 1884: *Balhás erge.* — Az Erge vízfolyás északi mellékága a határ északnyugati részén. A név *bolhás* 'bolháktól ellepett' melléknévi előtagja bizonyára vízibolhák jelenlétére utal.

— HKFT., SzamSz., SzMHn. 1: 403, T16.T.541. — T22-D3.

**Cigány-rét** 1935–1936: *Cigárét.* — Egykori rét a településen. Helyét pontosabban nem ismerjük. Talán a Cigánysor közelében feküdt, erre utalhat a név előtagja. Vö. Cigány-rét. — SzamSz.

**Cigánysor** 2025: *Cigánysor,* 2004: *Cigánysòr.* — Cigányok által lakott falurész a belterület délnyugati részén. — ÉGy., SzMHn. 1: 402. — T35-F3.

**Cigány téglaszín** 2025: *Cigány téiglaszén,* 2004: *Cigánytéglaszén, Téglaszén.* — Téglavetőgödör a Töltés mentén a belterület délnyugati részén. Korábban cigányok vetettek téglát a területen. ***Téglaszín*** formában is említik. — ÉGy., SzMHn. 1: 402–403. — T35-F3.

**Corodan utca** 2025: *Korodán ucca.* — Újabban épült utca a belterület keleti részén a Dorle utca mellett. Nevét az utcában lakó személyről kapta. — ÉGy. — T35-G3.

**Czakó útban** 1864: *Czakó útban.* — Egykori út és a mellette fekvő dűlő a település határában. Helyét pontosabban nem ismerjük. A név előtagja személynév lehet. — Pesty 1864/40: 330a.

**Csahóc-erge** 1406: *Chahocherge,* 1406: *Csahocerge.* — Egykori vízfolyás a településen. Pontos helyét nem ismerjük. A név előtagja a Magyarországon a közelben fekvő Csaholc település: a patak bizonyára annak irányába folyt. Utótagja az *erge* 'lapos, mocsaras ér' jelentésű földrajzi köznév. — FKnT., Németh 2008: 166, Z. 5: 479.

**Csárda környéke** 1895: *Csárda környéke,* 1864: *Csárda környéke*. — Egykori dűlő a település délkeleti határában a Batizi úttól délre. Bizonyára csárda állhatott a területén. — Pesty 1864/40: 330a, T0.153.116.1. — T26-C2.

**Csengeri-forrás** 2025: *Csengeri-forrás.* — Egykori forrás a Sár-parton. Nevét a forrás körüli terület *Csengeri* nevű tulajdonosáról kapta. — ÉGy.

**Csengeri kunyhónál** lásd **Csengeri-tábla**

**Csengeri-tábla** 2025: *Csengeri-tábla, Csengeri-táblánál ~ Csengeri kunyhóunál | Azéi, mer az elsőü darap főüd a zövéi vóut. … [A Csengeri] asz család vóut, jóumóudu család.* — Szántóföld a település határának északi részén. A földtábla szélső darabjának *Csengeri* nevű tulajdonosáról kapta a nevét. A ***Csengeri kunyhónál*** elnevezés a korábban itt álló kunyhóra utal. — ÉGy. — T23-F4G4.

**Csigéri** 1864: *Csigéri.* — Egykori dűlő a település határában. Bizonyára a szomszédos Pusztadaróc és Atya határába eső *Csigér* nevű kisebb vízfolyás közelében feküdt. — Pesty 1864/40: 314a.

**Csőkekútja** lásd **Korajos**

**Csőke kútja** 2025: *Csőüke kuttya ~ Csönke kuttya | Azéir, mer ot pásztorkodott apóusom, maj tiz éivig ő vóut, a Csőüke. … Csőüke Jóuska.* — Kút a Korajoson. Pontos helyét nem ismerjük. A *Csőke* előtag Csőke Jóska egykori pásztorra utal, aki ezen a területen legeltetett, a kutat pedig itatásra használta. Vö. Csőkekútja. — ÉGy.

**Csűry-lapos** 2025: *Csüri-lapos | Ojan lapos, amit nem tuttak müvelni, csak legelőünek vaty kaszálóunak kiattág béirbe.* — Szántóföld és kaszáló a határ északkeleti részén a Sziget-főtől délre. Egykori tulajdonosáról kapta a nevét. *Csűry* nevűek ma is élnek a településen. Az utótag a *lapos* 'környezeténél alacsonyabban fekvő, többnyire vizenyős, legelőnek vagy kaszálónak alkalmas, sík terület' jelentésű földrajzi köznév. Vö. Csűry-tanya. — ÉGy., FKnT. — T23-G4.

**Csűry-tanya** 1913: *Csűrytanya.* — Egykori tanya a település határában. Helyét pontosabban nem ismerjük. Talán a Csűry-lapos területén vagy annak közelében állhatott. Nevét tulajdonosáról kaphatta. — EH.

**Danka** 1864: A *Dankába.* — Egykori dűlő a település határában. Helyét pontosabban nem ismerjük. A név feltehetően tulajdonosa családnevéből alakult. — Pesty 1864/40: 330a.

**Daróczy-tag** 2025: *Daróuci-tag | Nem Daróuc kössékhesz tartozik.* — Szántóföld a határ délkeleti részén a Szűcs-tag és a Félegyházié között.



Daróczy-tag Fotó: Hankusz Éva

Nevét tulajdonosáról kapta. A név utótagja a *tag* 'a tagosított, művelés alatt levő határ egyben levő darabja' jelentésű földrajzi köznév. Vö. Daróczy-tanya — ÉGy., FKnT. — T26-C2.

**Daróci út** 2025: *Daróuci ut,* 2004: *Daróci út,* 1879: a' *Darotzi út[ra* mégyen véggel, a'] Betsi Tábla sorjába. — A településről nyugati irányba, a szomszédos Pusztadarócra vezető út. — ÉGy., ETH. 11: 80, SzMHn. 1: 404. — T35-E2.

**Daróczy-tanya** 1913: *Daróczytanya,* 1907: *Daróczy tanya,* 1902: *Daróczy tanya.* — Egykori tanya a település határában. Pontos helyét nem ismerjük, talán a mai Daróczy-tag területén állhatott. Nevét tulajdonosáról kapta. — Hnt.

**Déli sor** 1879: a' *Déli soron.* — A településen említett telek. Pontos helyét nem ismerjük. Talán a belterület déli részét jelölte. A név utótagja a *sor* 'házsor' jelentésű földrajzi köznév. — ETH. 11: 80, FKnT.

**Diófa sor** 2025: *Dijóufa sor ~ Iskola ucca ~ Iskola uccája | A földbirtokosói, a Nagy Béilájéi vóut az az egéisz terület.* — A Fő utcáról déli irányba nyíló kisebb utca. Nevét a korábban az út mentén álló diófákról kapta. Ebben az utcában találhatók a település iskolái, ezért ***Iskola utca*** és ***Iskola utcája*** néven is említik. — ÉGy. — T35-F2.

**Diszpenszár 1.** 2025: *Diszpenszár ~ Diszpenzár ~ Nagy Béila-lakás.* — Épület a Fő utca nyugati részén, melyben egy ideig orvosi rendelő működött. A rom. *dispensar* 'orvosi rendelő' jelentésű szó a magyarba is átkerült, ebből alakult a név. Korábban Nagy Béla egykori földesúr tulajdona volt, ezért ***Nagy Béla-lakás*** néven is említik. — ÉGy., RKsz. — T35-E2.

**Diszpenszár 2.** 2025: *Diszpenszár ~ Diszpenzár.* — Épület a Polgármesteri hivatal mögött. Orvosi, illetve fogorvosi rendelő működik benne. A rom. *dispensar* 'orvosi rendelő' jelentésű szó a magyarba is átkerült, ebből alakult a név. — ÉGy., RKsz. — T35-G2.

**Domb** lásd **Kis-domb**

**Dorle utca** 2025: *Dorla ucca ~ Dorle ucca | Annak vóut ott, egy Dorlának, mer román vóut ... Ű éipitett előüször, asztán elatta jóu péindzéir egyiknek meg a másiknak, és akkor maj kesztek jönni, és végig van éipitve, azé Dorla ucca.* — Újabban épült utca a belterület keleti részén a Corodan utca mellett. Nevét az ott elsőként házat építő Dorle családról kapta. — ÉGy. — T35-G3.



Első-forduló Fotó: Hankusz Éva

**Első-forduló** 2025: *Elsőü-fordulóu | Azok vóutak a legjop főggyeji ... Uty hijták, nem vóut nevük.* 2004: *Èlső-fòrduló.* — Szántóföld a határ keleti részén a Batizi út északi oldalán. A név előtagja a Második-, a Harmadik- és a Negyedik-fordulóhoz való viszonyítást fejezi ki. Az utótag a *forduló* 'határrész, amely az ugarrendszer szerint három csoportra volt osztva: őszi, tavaszi és ugarfordulóra' jelentésű földrajzi köznév. — ÉGy. (Kissár), FKnT., SzMHn. 1: 404. — T26-C1.

**Erge** 2025: *Erge ~ Erge-patak,* 2004: *Èrge,* 1941: *Erge,* 1884: *Erge patak.* — A település határának északnyugati részén folyó kisebb vízfolyás. A név az *erge* 'lapos, mocsaras ér' jelentésű földrajzi köznévből származik. ***Erge-patak*** néven is említik. Vö. Bolhás-Erge, Nagy-Erge. Lásd Erge (Nagypeleske). — ÉGy., FKnT., HKFT., MaKF., SzMHn. 1: 404. — T22-D3.

**Erge-patak** lásd **Erge**

**Ezredes-féle-lakás** 2025: *Ezredes-féile-lakás | Lakott itt ezredes ur is, amék a katonákad besoroszta.* — Épület a Görbe soron. A név a korábban ott lakó ezredesre utal. — ÉGy. — T35-F2.

**Farkas harasztja** 1864: *Farkas harasztjába.* — Egykori erdő a település határában. Helyét pontosabban nem ismerjük. A név előtagja állatnévi, illetve személynévi eredetű egyaránt lehet. A *haraszt* utótag a 'fiatal, sarjadzó cserjés erdő, bozót' jelentésű földrajzi köznév birtokos személyjeles formája. — FKnT., Pesty 1864/40: 330a.

**Feketelázári** lásd **Sziget-fő**

**Félegyházié** 2025: *Féiletyházijéi.* — Szántóföld a határ délkeleti részén a Daróczy-tag szomszéd-

ságában. Nevét egykori tulajdonosáról kapta. — ÉGy. — T26-C2D2.

**Félegyházi-föld** 2025: *Féiletyházi-főüd.* — A határ keleti részén a Pelei-ház közelében fekvő földterület. Tulajdonosáról kapta a nevét. — ÉGy. — T26-D1.

**Felső-forduló** 1879: A *Felső* nevezetű *fordúló-b[an]* Batiz felőll. — Egykori földterület a település határában Batiz közelében. Pontos helyét nem ismerjük. A név előtagja az Alsó-fordulóhoz való viszonyítást fejezi ki. Az utótag a *forduló* 'határrész, amely az ugarrendszer szerint három csoportra volt osztva: őszi, tavaszi és ugarfordulóra' jelentésű földrajzi köznév. — ETH. 11: 80, FKnT.

**Ferma** lásd **Párt-ferma**

**Forrásnál** 1864: *Forrásnál.* — Egykori dűlő a település határában. Helyét pontosabban nem ismerjük. Bizonyára a közelében levő forrásról kapta a nevét. — Pesty 1864/40: 330a.

**Fő út** lásd **Fő utca**

**Fő utca** 2025: *Főü ucca ~ Főü ut ~ Nagy ucca.* — A település legrégebbi utcája a belterület északnyugati részén. ***Fő út*** és méretéről ***Nagy utca*** néven is említik. — ÉGy. — T35-G2.

**Fövenyesgödör** 1935–1936: *Fövenyezsgödör.* — Egykori homokgödör a település határában. Helyét pontosabban nem ismerjük. — SzamSz.

**Gábornya-rét** 2004: *Gábòrnya-rét,* 1941: *Gábornya-rét,* 1931: *Gábornya rét,* [19. sz. vége]: *Gábornya rét,* 1884: *Gábornya rét.* — A település belterületétől északra, a Kispeleske határába eső Gábornya közelében fekvő rét. — HKFT., MaKF., SzMHn. 1: 404, T16.T.541, T22.B.IX.b. 301. — T23-E4.

**Gazdabolt** 2025: *Gazdabóut.* — Épület a Kis-dombon. Gazdabolt működik benne. — ÉGy. — T35-F2.

**Gólyafészek** lásd **Gólyafészek utca**

**Gólyafészek utca** 2025: *Góujaféiszek ucca ~ Góujaféiszek ~ Góujaféiszek uccája.* — A Szatmári útról nyugati irányba nyíló utca. Nevét az utca sarkán álló villanyoszlop tetején levő gólyafészekről kapta. ***Gólyafészek*** és ***Gólyafészek utcája*** formában is említik. — ÉGy. — T35-G3.

**Gólyafészek utcája** lásd **Gólyafészek utca**

**Gosztát** lásd **Párt-ferma**



Görbe sor Fotó: Hankusz Éva

**Görbe sor** 2025: *Görbe sor,* 2004: *Gòrbesòr.* — A Fő utcával párhuzamos utca a belterület északi részén. A név előtagja az utca alakjára utal. Az utótag a *sor* 'utca' jelentésű földrajzi köznév. — ÉGy., FKnT., SzMHn. 1: 402. — T35-F2.

**Görögkatolikus temető** lásd **Új temető**

**Görögkatolikus templom** lásd **Görög templom**

**Görög temető 1.** 2025: *Temetőü ~ Görök temetőü.* — A Régi temető déli, görögkatolikusok által használt része. ***Temető***-ként is említik. — ÉGy. — T35-G3.

**Görög temető 2.** lásd **Új temető**

**Görög templom** 2025: *Görök templom ~ Templom ~ Görökkatóulikus templom.* — Görögkatolikus templom a Fő utca és a Görbe sor közötti területen. ***Görögkatolikus templom*** és ***Templom*** néven is említik. — ÉGy. — T35-F2.

**Handál** 2025: *Handál ~ Handal | Mer ot min cselédek laktak, ... akik cselédek vóutak Nagy Béilánál mek Kanizsánál. Asz monta mindik Csengeri Miska: éinnekem a falu nem tart, csag Dobrányijig, tovább a Handál. De nem igaz.* 2004: *Handàl,* 1935–1936: *Handāl | A község alsó felének a neve Lázáriban.* — A belterület északnyugati részén fekvő kisebb utca. A név valószínűleg a rom. *handal* 'kisváros magasabban fekvő része' jelentésű szóból származik. — DEx., ÉGy., SzamSz., SzMHn. 1: 402. — T35-E2.

**Hangicsa** 1895: *Hangicsa,* 1864: *Hangícsa.* — Egykori földterület a település határának keleti részén az Első-forduló környékén. A név a *hangicsál* 'énekel, dalol, trillázik' jelentésű tájszóval állhat összefüggésben. — Pesty 1864/40: 5b, SzamSz., T0.153.116.1. — T26-C1.

**Harcos utca** lásd **Barburtelep**

**Harmadik-forduló** 2025: *Harmadik-fordulóu,* 2004: *Hàrmadik fòrduló.* — Szántóföld a határ keleti részén a Batizi út északi oldalán. A név előtagja az Első-, a Második- és a Negyedik-fordulóhoz való viszonyítást fejezi ki. Az utótag a *forduló* 'határrész, amely az ugarrendszer szerint három csoportra volt osztva: őszi, tavaszi és ugarfordulóra' jelentésű földrajzi köznév. — ÉGy., FKnT., SzMHn. 1: 404. — T26-C1.

**Hármas-határ-domb** 1864: *Hármas határ domb.* — Bizonyára a település határát jelölő domb volt. Helyét pontosan nem ismerjük, három szomszédos település határvonalának találkozáspontján állhatott. Egykor nyolc ilyen pontja létezett a határnak. — Pesty 1864/40: 330a.

**Hodály** lásd **Roják-tag**

**Hodályi út** 2025: *Hodáji ut ~ Kabolaut | Hodáji ut, mer a véigibe vóut egy juhodáj.* — Út a Szűcs-tag és a Roják-tag között, mely a korábban itt álló juhhodályhoz vezetett. A ***Kabolaút*** névváltozat a *kabolaút* 'keskeny szekérút, dűlőút' értelmű földrajzi köznévből alakult. Vö. Hodály. — ÉGy., FKnT. — T26-C2.



Hodályi út Fotó: Hankusz Éva

**Hodálynál** lásd **Roják-tag**

**Horváth-tanya** 1944: *Horváttanya,* 1913: *Horváttanya,* 1907: *Horváth tanya,* 1902: *Horváth tanya* — Egykori tanya a településen. Helyét pontosabban nem ismerjük. Nevét tulajdonosáról kaphatta. — EH., Hnt.

**Hosszú-rekettye** 1935–1936: *Hosszurekettye.* — A település határában említett hely. Pontosabban nem lokalizálható. A név előtagja a terület alakjára utal. Az utótag a *rekettye* 'bokros, vizenyős rét, legelő' vagy 'rekettyebokrokkal benőtt terület' jelentésű földrajzi köznév. — FKnT., SzamSz.

**Ifjú-tanya** 1944: *Ifjútanya,* 1913: *Ifjútanya,* 1907: *Ifjú tanya,* 1902: *Ifjú tanya.* — Egykori tanya a település határában. Helyét pontosabban nem ismerjük. A név előtagja az egykori tulajdonosa családnevére utalhat. — Hnt.

**Iskola** 2025: *Iskola ~ Nagy iskola,* 2004: *Iskola.* — Az általános iskola felső tagozatának épülete a Diófa soron, a Kis iskola mellett. A ***Nagy iskola*** névváltozat előtagja az utóbbihoz való viszonyítást fejezi ki. Vö. Iskola utca. — ÉGy., SzMHn. 1: 402. — T35-F2.

**Iskola utca** lásd **Diófa sor**

**Iskola utcája** lásd **Diófa sor**

**Jószáglegelő** lásd **Nagy-legelő**

**Kabolaút** lásd **Hodályi út**

**Kampó** 1935–1936: *Kámpóu.* — Egykori hely a település határában. Pontos elhelyezkedését és a névadás indítékát nem ismerjük, talán a terület alakjáról nevezték el. — SzamSz.

**Kanizsa** lásd **Kanizsay-tag**

**Kanizsa-lakás** 2025: *Kanizsa-lakás ~ Kolektiva ~ Kolektiv ~ Kolektiv iroda ~ Koli.* — Épület a Görbe sor keleti részén. A név előtagja az épület egykori tulajdonosára utal. Később a kollektív gazdaság irodája működött benne, ezért ***Kollektív, Kollektíva*** és ***Kollektív iroda*** néven is említik. A fiatalabb korosztály a rövidebb ***Koli*** névformát is használja. — ÉGy. — T35-F2.

**Kanizsa-tag** lásd **Kanizsay-tag**

**Kanizsay-tag** 2025: *Kanizsaji-tag ~ Kanizsa-tag ~ Kanizsa,* 2004: *Kanizsa-tag.* — Szántóföld a határ délkeleti részén a Roják-tag mellett. Nevét tulajdonosáról kapta. A név utótagja a *tag* 'a tagosított, művelés alatt levő határ egyben levő darabja' jelentésű földrajzi köznév, ***Kanizsa*** és ***Kanizsa-tag*** formában is említik. Vö. Kanizsay-tanya. — ÉGy., FKnT., SzMHn. 1: 404. — T26-C2.

**Kanizsay-tanya** 1944: *Kanizsaytanya,* 1941: *Kanizsay-ta[nya],* 1931: *Kanizsay ta[nya],* 1913: *Kanizsaytanya,* 1907: *Kanizsai tanya,* 1902: *Kanizsai tanya,* [19. sz. vége]: *Kanizsa Zsigmond ta[nya],* 1884: *Kanizsai Zsigmond ta[nya].* — Egykori tanya a Kanizsay-tag területén. Már lebontották. Nevét egykori tulajdonosáról kapta. ***Kanizsa(y) Zsigmond-tanya*** formában is szerepel. — EH., HKFT., Hnt., MaKF., T16.T.541, T22.B.IX.b.301. — T26-C2.

**Kanizsay Zsigmond-tanya** lásd **Kanizsay-tanya**
**Kanizsa Zsigmond-tanya** lásd **Kanizsay-tanya**
**Katolikus temető** lásd **Római temető**
**Katolikus templom** 2025: *Katólikus templom ~ Templom ~ Róumaji templom,* 2004: *Katolikus templom.* — Római katolikus templom a Fő utcán. ***Római templom*** és ***Templom*** formában is említik. — ÉGy., SzMHn. 1: 402. — T35-F2.
**Kazalos** 1895: *Kazalos.* — A település északi határában fekvő földterület. A név a *kazalos* 'szérűnek használt terület, amelynek a szélén a csépelt gabona szalmáját kazalba rakva tartották' jelentésű földrajzi köznévből származik. — FKnT., T0.153.116.1. — T23-F4.
**Kenderáztató** 1935–1936: *Kenderáztató,* 1895: *Kenderáztató.* — A település északi határában fekvő, nagy kiterjedésű egykori földterület. Nevét a területén lévő, ma Szatmárnémeti határába eső kenderáztató gödörről kaphatta. — SzamSz., T0.153.116.1. — T23-E4.
**Kereskedő irtása** 1864: *Keres kedő irtása.* — Egykori hely a település határában. Pontosabban nem lokalizálható. A név előtagja az egykori tulajdonosa foglalkozására utalhat. Az utótag az *irtás* 'szántóterület, amelyet az erdő kiirtásával nyertek' jelentésű földrajzi köznév birtokos személyjeles alakja. — FKnT., Pesty 1864/40: 314a.
**Kereszt** 2025: *Kereszt ~ Keresz | Van ety Kereszt, amit a lázári néipek csináltattak.* — Kereszt a Batizi úton. Vö. Keresztnél. — ÉGy. — T26-C1.
**Keresztnél** 2025: *Keresztnéi.* — Szántóföld a település határának keleti részén a Batizi úttól délre. A név az út mentén álló keresztre utal. Vö. Kereszt. — ÉGy. — T26-C1C2.



Keresztnél Fotó: Hankusz Éva

**Két erdő köze** 1864: *Két Erdő közi, Két erdő közén.* — A település határában említett hely. Pontosabban nem lokalizálható. A név a terület elhelyezkedésére utal. — Pesty 1864/40: 5b, 330a.
**Kettes ól** lásd **Párt-ferma**
**Kilencforintos-nyáras** 1864: *9 ftos nyáros.* — A település határában említett hely. Pontosabban nem lokalizálható. A név előtagja a terület árát jelölhette. Az utótag a *nyáras* 'nyárfaerdő, nyárfákkal beültetett, benőtt hely' jelentésű földrajzi köznév. — FKnT., Pesty 1864/40: 314a.
**Király-rét** 2025: *Kiráj-réit.* — A belterülettől északra a Sári út mentén fekvő szántóföld volt. Ma legelőként használják. A név előtagja a terület egykori tulajdonosának családnevére utalhat. — ÉGy. — T23-E4.
**Kis-domb** 2025: *Kizs-domb | Kizs-domb, magosabbam van a Templom, azér asz Kizs-domb, ez meg Nagy-domb vóut. | A Kizs-domb a zálaméi vóut, Hangya Szövetkezet vóut.* 2004: *Domb, Kizsdomb.* — Magasabban fekvő falurész a Fő utca és a Görbe sor keleti végének találkozásánál. A név előtagja a Nagy-dombhoz való viszonyítást fejezi ki. ***Domb*** néven is szerepel. — ÉGy., SzMHn. 1: 402. — T35-F2.
**Kis-erdő** 1864: *Kis Erdő, Kis erdőn.* — Egykori erdő a település határában. Helyét pontosabban nem ismerjük. A név előtagja a Nagy-erdőhöz való viszonyítást fejezi ki. — Pesty 1864/40: 5b, 330a.
**Kis-Gorond-hát** 1884: *Kis gorond hát.* — Egykori dűlő a határ déli részén. Egy része átnyúlik Szatmárnémeti határába. A név a terület méretére utaló *kis* melléknév és a közvetlenül nem adatolt *Gorond-hát* helynév összetételéből alakult. Az alapul szolgáló helynév előtagja a *gorond* 'mélyebben fekvő területből, mocsárból, árvízből kiemelkedő dombos hely, földhát', utótagja pedig a *hát* 'magasabb hely' jelentésű földrajzi köznév. — FKnT., HKFT. — T26-B3.
**Kis iskola** 2025: *Kis iskola.* — Az általános iskola alsó tagozatának épülete a Fő utca és a Diófa sor sarkán a Nagy iskola mellett. A név előtagja az utóbbihoz való viszonyítást fejezi ki. — ÉGy. — T35-F2.
**Kis-legelő** 2025: *Kis-legelőü ~ Úrbéires-legelőü ~ Úrbéires-réit ~ Úrbéires | A Nagy-legelőüre, oda mehetet mindenkinek a jóuszágja, de a Kis-legelőüre, oda csak annak, akinek vóut*

*földrésze benne. Meg vóut szabva, hogy van annyi részem, hoty kihajthatok három jóuságot, a másig gazda csak kettőt. | Vóut egy ugynevezet Kis-legelőü, mer kis legelőü vóut, pár hektár, hat-nyóuc hektáros.* 2004: *Úrbéres legelője.* — Szántóföld a település határának északkeleti részén az Első-forduló közelében. Korábban legelőként hasznosították a területet. A név előtagja a Nagy-legelőhöz való viszonyítást fejezi ki. ***Úrbéres, Úrbéres-legelő, Úrbéres legelője*** és ***Úrbéres-rét*** néven is említik. Ezek előtagja arra utalhat, hogy korábban úrbéresek 'jobbágyok' birtokolták vagy használták a területet. — ÉGy., SzamSz., SzMHn. 1: 406. — T26-C1.

**Kis-Nyáras** 1864: *Kis Nyáros, Kís*-Nagy *Nyáras.* — Egykori nyárfaerdő a település határában. A Nyáras része lehetett. Helyét pontosabban nem ismerjük. A név előtagja a Nagy-Nyárashoz való viszonyítást fejezi ki. — Pesty 1864/40: 5b, 330a.

**Kis-Sár** 2025: *Kis-Sár | Itt jön ... a Vármegye árkából. Itt a Csüri-laposná fojik, ... itt jön a Kis-Sár,* 1895: *Kis Saár.* — A határ északkeleti részén áthaladó Sár patak déli oldalága. A név előtagja a Nagy-Sárhoz való viszonyítást fejezi ki. — ÉGy., T0.153.116.1. — T23-G4.

**Kis utca** 2025: *Kis ucca,* 2004: *Kis ucca.* — A Görbe sorról északi irányba nyíló kisebb utca. — ÉGy., SzMHn. 1: 402. — T35-F2.

**Kis-völgy** 1879: A *Kiss völgy* mellett a' Mező közepénn, 1864: *Kis vőlgy.* — Egykori dűlő a település határában. Helyét pontosabban nem ismerjük. A név előtagja a terület méretére utalhat. — ETH. 11: 80, Pesty 1864/40: 330a.

**Koli** lásd **Kanizsa-lakás**

**Kollektív** lásd **Kanizsa-lakás**

**Kollektíva** lásd **Kanizsa-lakás**

**Kollektív iroda** lásd **Kanizsa-lakás**

**Kolónia** 2025: *Kolonija ~ Telep,* 2004: *Kolónija, Telep.* — A belterület déli részén fekvő, több utcából álló, újabban épült falurész. Főként románok lakják. A név a rom. *colonie* 'egyidejűleg betelepítettek által lakott falurész' jelentésű földrajzi köznév átvételéből alakult. ***Telep***-ként is nevezik. — ÉGy., SzMHn. 1: 402–403. — T35-F3G4.

**Korajos** 2025: *Korajos, Korajosra ~ Csőükekuttya,* 1935–1936: *Korajos.* — Szántóföld a határ északkeleti részén. Korábban a területet legelőként hasznosították. Egyesek szerint a név a Sár-parttal azonos területet jelöl, míg mások szerint azzal szomszédos területre utal. A név bizonyára a többféle értelemben is használt *karaj ~ karéj* 'vízpart; falu széle stb.' jelentésű földrajzi köznév *-s* képzős származéka. A ***Csőkekútja*** nevet az itt álló kútról kapta. Vö. Csőke kútja. — ÉGy., FKnT., SzamSz. — T23-G3.

**Körtvélyes** 1864: *Körtvélyesben.* — Egykori dűlő a település határában. Helyét pontosabban nem ismerjük. A név a *körtvélyes* 'terület, ahol sok a vadkörtefa' jelentésű földrajzi köznévből származik. — FKnT., Pesty 1864/40: 330a.

**Közép-forduló** 1879: A *Közép Fordúlóba[n].* — A település határában említett hely. Pontos helyét nem ismerjük. A név előtagja a terület elhelyezkedésére utalhat, és az Alsó- és Felső-fordulóhoz való viszonyítást fejezi ki. Az utótag a *forduló* 'határrész, amely az ugarrendszer szerint három csoportra volt osztva: őszi, tavaszi és ugarfordulóra' jelentésű földrajzi köznév. — FKnT., ETH. 11: 80.

**Közös-legelő** lásd **Nagy-legelő**

**Községháza** lásd **Polgármesteri hivatal**

**Kultúrház** 2025: *Kulturház.* — Épület a Sikátorban. Korábban kultúrházként működött. — ÉGy. — T35-F2.

**Lapos-szél** 1864: *Lapos szél.* — Egykori dűlő a település határában. Helyét pontosabban nem ismerjük. A név feltehetően a *lapos* 'környezeténél alacsonyabban fekvő, többnyire vizenyős, legelőnek vagy kaszálónak alkalmas, sík terület' és a *szél* 'valamely területnek a széle, határa' jelentésű földrajzi köznevek összetételéből alakult. — FKnT., Pesty 1864/40: 330a.

**Lázár** lásd **Lázári**

**Lázári-legelő** lásd **Nemesi-rét**

**Legelő** lásd **Nagy-legelő**

**Lejtő** 2025: *Lejtőü.* — A Töltés lejtős része a település határának déli részén, az Őrház nevű földterület közelében. — ÉGy. — T26-B3.

**Lengyelé** 2025: *Lengyeléj.* — Belterületi rész a Diófa sor környékén. Egykori tulajdonosáról kapta a nevét. — ÉGy. — T35-F2.

**Lengyel-tag** 2025: *Lengyel-tag,* 2004: *Lengyel-tag.* — Szántóföld a belterület déli részének közelében. A helybeliek elmondása szerint korábban nagyobb területet jelölt a név, de egy részére épültek a Kolónia utcái. Átnyúlik Szatmárné-

meti határába. Egykori tulajdonosáról, Lengyel Endréről kapta a nevét. — ÉGy., SzMHn. 1: 405. — T35-F4.

**Lengyel-tanya** 1913: *Lengyeltanya,* 1907: *Lengyel tanya,* 1902: *Lengyel tanya.* — Egykori tanya a településen. Pontos helyét nem ismerjük. Nevét tulajdonosáról kapta. — EH., Hnt.

**Lengyel-udvar** 2025: *Lengyel-udvar.* — A Fő utcán a Rendőrség közelében fekvő üres telek. Korábban ház is állt itt, de összedőlt. Egykori tulajdonosáról kapta a nevét. — ÉGy. — T35-G2.

**Liget** 2004: *Liget,* 1910: *Liget,* 1895: *Liget,* 1784: *Liget* Wald. — A település északi határában, a Sári úttól keletre fekvő földterület. Az első katonai felmérés térképe még erdővel borított területként ábrázolja. A név a *liget* 'kisebb ritkás erdő' jelentésű földrajzi köznévből alakult. — EKFT., FKnT., SzMHn. 1: 405, T0.153.116.1, T22.B.IX.a.1008. — T23-F4.

**Luby-tag** 2025: *Lubi-tag,* 2004: *Lubi-tag | Tulajdonosa Lubi Béla volt.* — Szántóföld a település határában. Lokalizációja bizonytalan. Egyesek szerint a település északi határában található a Peleskei úttól keletre, mások szerint a Lázári és Pusztadaróc közötti, ma Szatmárnémeti határába eső területen fekszik. Nevét egykori tulajdonosáról kapta. Vö. Luby-tanya. — ÉGy., SzMHn. 1: 405.

**Luby-tanya** 1913: *Lubytanya,* 1907: *Luby tanya,* 1902: *Luby tanya.* — Egykori tanya a település határában. Pontos helyét nem ismerjük, esetleg a Luby-tagon lehetett. Nevét tulajdonosáról kapta. — Hnt.

**Magtár** 2025: *Maktár.* — Épület a belterület északnyugati részén az egykori vasút mentén. — ÉGy. — T35-E2.

**Makora-kút** 2025: *Makora-kut ~ Makora kuttya ~ Makra kuttya | Makora Jóuska bácsi kuttya.* — Kút a Kis-legelőn. Tulajdonosáról kapta a nevét. *Makora* nevűek ma is élnek a faluban. ***Makora kútja*** formában is említik. — ÉGy. — T26-C1.

**Makora kútja** lásd **Makora-kút**

**Második-forduló** 2025: *Második-fordulóu,* 2004: *Második-fòrduló.* — Szántóföld a határ keleti részén a Batizi út északi oldalán. A név előtagja az Első-, a Harmadik- és a Negyedik-fordulóhoz való viszonyítást fejezi ki. Az utótag a *forduló* 'határrész, amely az ugarrendszer szerint három csoportra volt osztva: őszi, tavaszi és ugarfordulóra' jelentésű földrajzi köznév. — ÉGy., FKnT., SzMHn. 1: 405. — T26-C1.

**Messi** 1910: *Messi,* 1895: *Messi.* — Egykori földterület a település keleti határában. A névadás indítékát nem ismerjük. — T0.153.116.1, T22.B.IX.a.1008. — T26-C1D1.

**Mikolai út** 2025: *Mikolaji ut.* — A település keleti határszélén húzódó, Mikolába vezető út. — ÉGy. — T26-D2.

**Milícia** lásd **Rendőrség**

**Mocsolya** 1935–1936: *Mocsoja,* 1864: *Mocsolya,* 1864: *Motsolya.* — Egykori dűlő a település határában. Helyét pontosabban nem ismerjük. A név a *mocsolya* 'mocsaras, vizenyős terület' jelentésű földrajzi köznévből származik. — FKnT., Pesty 1864/40: 5b, 330a, SzamSz.

**Nagy Béla** lásd **Nagy Béla-birtok**

**Nagy Béla-birtok** 2025: *Nagy Béila-birtok ~ Nagy Béila,* 2004: *Nagy-Béla,* 2004: *Nagy Béla-bìrtok,* 1895: *Nagy Béla tagja.* — A Fő utcától délre eső falurész és földterület. Nagy Béla egykori földesúr birtokához tartozott. ***Nagy Béla*** és ***Nagy Béla tagja*** formában is említik. Ez utóbbi névváltozat utótagja a *tag* 'a tagosított, művelés alatt levő határ egyben levő darabja' jelentésű földrajzi köznév birtokos személyjeles formája. — ÉGy., FKnT., SzMHn. 1: 402, 405, T0.153.116.1. — T35-F3.

**Nagy Béla-lakás** lásd **Diszpenszár**

**Nagy Béla-major** lásd **Nagy Béla-tanya**

**Nagy Béla tagja** lásd **Nagy Béla-birtok**

**Nagy Béla-tanya** 2004: *Nagy-Béla tanya,* 1941: *Nagy-ta[nya],* 1931: *Nagy Béla tn. [tanya],* 1918: *N[agy] Béla tn. [tanya],* 1915: *N[agy] Béla tn. [tanya],* [19. sz. vége]: *Nagy Béla tn. [tanya],* 1893: *Nagy Béla major,* 1888: *Nagy-Béla tanya,* 1884: *Nagy Béla tanya.* — Egykori tanya a belterülettől északkeletre. Nevét egykori tulajdonosáról kapta. ***Nagy-tanya*** és ***Nagy Béla-major*** formában is szerepel. Vö. Nagy-tanya 1. — HKFT., Hnt., MaKF., SzMHn. 1: 405, T16.T.116, T16.T.365, T16.T.541, T22.B.IX.b.301. — T23-G4.

**Nagy-domb** 2025: *Nagy-domb | A falunak a legmagasabb, na nem tudom, csak magosabbam vóut, mint a többi. ... magosabbam van a Templom, azér asz Kizs-domb, ez meg Nagy-domb vóut. Az a legmagasabb réisze, ahol a Katóulikus templom van. | Nem féiltem éin, az éin uram el akart menni hetvembe, mikor vóut a viz, jött a*

*víz. Féilt, hogy ellep a víz benünket, mer már a kert alatt látta. ... Nem baj, ha ot van, mer mi dombom vagyunk.* — A település legmagasabb része a Fő utca és a Görbe sor közötti területen, ahová a település templomai is épültek. A név előtagja a Kis-dombhoz való viszonyítást fejezi ki. — ÉGy. — T35-F2.

**Nagy Elek-major** lásd **Nagy Elek-tanya**

**Nagy Elek-tanya** 2004: *Nagy-Elek-tanya,* 1941: *Nagy-ta[nya],* 1931: *Nagy Elek tn. [tanya],* 1918: *N[agy] Elek tn. [tanya],* 1915: *N[agy] Elek tn. [tanya],* 1910: *Nagy t[anya],* [19. sz. vége]: *Nagy Elek tn. [tanya],* 1893: *Nagy Elek major,* 1888: *Nagy-Elek tanya,* 1884: *Nagy Elek tn. [tanya].* — Egykori tanya a belterülettől délre, a Szatmári út mentén. Nevét tulajdonosáról kapta. ***Nagy-tanya*** és ***Nagy Elek-major*** néven is szerepel. Vö. Nagy-tanya 1. — HKFT., Hnt., MaKF., SzMHn. 1: 405, T16.T.116, T16.T.365, T16.T.541, T22.B.IX.a.1008, T22.B.IX.b.301. — T35-G4.

**Nagy-erdő** 1864: *Nagy Erdő.* — A település határában említett erdő. Helyét pontosabban nem ismerjük. A név előtagja a Kis-erdőhöz való viszonyítást fejezi ki. — Pesty 1864/40: 5b, 330a.

**Nagy-Erge** 2004: *Nagy-èrge,* 1931: *Nagy Erge,* 1884: *Nagy erge.* — Az Erge nagyobbik mellékága a határ északi részén. — HKFT., SzMHn. 1: 405, T16.T.541. — T22-D3.

**Nagy iskola** lásd **Iskola**

**Nagy-legelő** 2025: *Nagy-legelőü ~ Legelőü ~ Közös-legelőü ~ Jószáglegelőü | Hát lapos hej vóut egy, egéiszen Sárig, mind a kéit óudal mindik szinte legelőü vóut. Mindig legelőü vóut, mer gyenge főüd vóut. | Ide bárki kihajthatta a jószágát, a Kis-legelőüre csak az, akinek része vold benne.* 2004: *Közös legelő.* — Legelő a határ északi részén a Sári út mentén. A név előtagja a Kis-legelőhöz való viszonyítást fejezi ki. ***Közös-legelő***-nek is nevezik, ugyanis a helybeliek szerint közös tulajdonban volt. ***Jószáglegelő*** és ***Legelő*** formában is használják. — ÉGy., SzMHn. 1: 405. — T23-F4.

**Nagy-Nyáras** 1864: *Nagy Nyáros* — Egykori nyárfaerdő a település határában. Bizonyára a Nyáras része lehetett. Helyét pontosabban nem ismerjük. A név előtagja a Kis-Nyárashoz való viszonyítást fejezi ki. — Pesty 1864/40: 5b.

**Nagypeleskei út** lásd **Peleskei út**

**Nagy-Sár** lásd **Sár**

**Nagy-tanya 1.** 1913: *Nagytanya,* 1907: *Nagy tanya,* 1902: *Nagy tanya.* — Egykori tanya a településen. A név előtagja a tanya tulajdonosának családnevére utal. A Nagy Béla- vagy a Nagy Elek-tanyával lehet azonos. — EH., Hnt.

**Nagy-tanya 2.** lásd **Nagy Béla-tanya, Nagy Elek-tanya**

**Nagy temető** lásd **Régi temető**

**Nagy utca** lásd **Fő utca**

**Negyedik-forduló** 2025: *Negyedik-fordulóu.* — Szántóföld a határ keleti részén a Batizi út északi oldalán. A név előtagja az Első-, a Második- és a Harmadik-fordulóhoz való viszonyítást fejezi ki. Az utótag a *forduló* 'határrész, amely az ugarrendszer szerint három csoportra volt osztva: őszi, tavaszi és ugarfordulóra' jelentésű földrajzi köznév. — ÉGy., FKnT. — T26-C2D1.

**Nemesi-rét** 2025: *Nemesi-réit ~ Lázári-legelőü,* 2004: *Nemesi rétek,* 1895: *Nemesi rétek.* — Szántóföld és legelő a határ északi részén a Sári úttól nyugatra. Bizonyára nemesi tulajdonban lévő rét lehetett. ***Nemesi-rétek*** formában is szerepel. A közeli Kispeleskén ***Lázári-legelő***



Nemesi-rét Fotó: Hankusz Éva

néven említették. — ÉGy., SzMHn. 1: 406, T0.153.116.1. — T23-E3.

**Nemesi-rétek** lásd **Nemesi-rét**

**Németi-gaz** 1819: *Németi gaz.* — Egykori hely a település határában. Pontosabban nem lokalizálható. Talán a Szatmárnémeti határához tartozó Németi-föld közelében vagy annak területén feküdt. A név utótagja a *gaz* 'cserjés, bokros erdő' jelentésű földrajzi köznév. — ETH. 11: 80., FKnT.

**Néptanács** lásd **Polgármesteri hivatal**

**Nyalakodó** 1935–1936: *Nyalakodóu.* — Egykori hely a település határában. Pontos elhelyezkedése és a névadás indítéka ismeretlen. — SzamSz.

**Nyáras** 1864: *Nyáros.* — Egykori nyárfaerdő lehetett a település határában. Helyét pontosabban nem ismerjük. Részei lehettek a Kis-Nyáras és a Nagy-Nyáras. — Pesty 1864/40: 5b.

**Nyolcas** 2025: *Nyóucas,* 2004: *Nyolcas.* — A belterület északnyugati részén fekvő falurész, ahol a Fő utca és a Görbe sor keresztezi egymást nyolcas alakot formálva. A helybeliek szerint korábban gödör volt a területen, ahol téli időben a gyerekek csúszkáltak. Bura László a Siket-kert területén fekvő libalegelőként említi. — ÉGy., SzMHn. 1: 402, 406. — T35-E2.

**Országút** lásd **Szatmári út**

**Ortodox temető** lásd **Új temető**

**Óvoda** 2025: *Óvoda.* — Épület a Fő utcán a Kis iskolával szemben. Óvoda működik benne. — ÉGy. — T35-F2.

**Őrház 1.** 2004: *Őrház.* — Egykori épület a település határának keleti részén a Szatmárnémeti határához tartozó Sár-erdő mellett. — SzMHn. 1: 406.

**Őrház 2.** 2025: *Őürház.* — Szántóföld a határ déli részén a Töltés közelében. Korábban bizonyára vasúti őrház állhatott a területen. — ÉGy. — T26-B3.

**Ötvös-kert** 2025: *Ötvös-kert,* 2004: *Ötvös-kèrt.* — A belterület északnyugati részén fekvő kisebb falurész. Nevét a terület egykori tulajdonosáról kapta. — ÉGy., SzMHn. 1: 402, 406. — T35-E2.

**Pálinkafőző** 2025: *Pájinkafőüzőü.* — Épület a település határának keleti részén a Batizi út mentén. Pálinkafőző működik benne. — ÉGy. — T26-C2.

**Pap-csere** 2025: *Pap-csere,* 1935–1936: *Pap-csere,* 1864: *Pap cseréjén.* — Szántóföld a belterülettől délkeletre az Őrház nevű földterület szomszédságában. Bizonyára egyházi tulajdon lehetett, erre utal a név előtagja. A *csere* utótag a 'cserfákból álló erdő(rész)' vagy 'bokros, cserjés hely' jelentésű földrajzi köznév. ***Pap cseréje*** formában is említik. — ÉGy., FKnT., Pesty 1864/40: 314a, SzamSz. — T26-B3C3.

**Pap cseréje** lásd **Pap-csere**

**Pap-tag** 2025: *Pap-tag | Papoknak vóut ot valami főüggyük.* — Szántóföld a határ északkeleti részén. Nagyobb része ma is egyházi tulajdonban van. A név utótagja a *tag* 'a tagosított, művelés alatt levő határ egyben levő darabja' jelentésű földrajzi köznév. — ÉGy., FKnT. — T26-C1.

**Párt-ferma** 2025: *Párt-ferma ~ Ferma ~ Gosztát ~ Kettes óul,* 2004: *Bodonyi-tanya,* 1941: *Bodonyi-ta[nya],* 1931: *Bodonyi tn. [tanya],* 1918: *Bodonyi tn. [tanya],* 1915: *Bodonyi tn. [tanya],* 1910: *Bodonyi t[anya],* [19. sz. vége]: *Bodonyi tn. [tanya],* 1884: *Bodonyi tanya.* — A belterülettől északnyugatra fekvő tanya. Az adatközlők szerint korábban a nagypeleskei Mátyás Bandi tulajdona volt, majd az állami gazdaság tulajdonába került. Erre utal a *Párt-ferma* elnevezés. A *ferma* utótag a rom. *fermă de stat* 'állami gazdaság' kifejezés előtagjának népnyelvi átvétele. Röviden ***Ferma***-ként is említik. Ugyanerre utal a ***Gosztát*** megnevezés is, amely pedig a rom. *gostat* 'állami gazdaság' szó átvétele. A ***Kettes ól*** névforma előtagja a Nagypeleske határához tartozó Egyes ólhoz való viszonyítást fejezi ki. A ***Bodonyi-tanya*** elnevezés bizonyára korábbi tulajdonosára utal. — ÉGy., HKFT., MaKF., RKsz., SzMHn. 1: 403, T16.T.116, T16.T.365, T16.T.541, T22.B.IX.a.1008, T22.B.IX.b.301. — T22-D4.

**Pátyodi-kút** 2025: *Pátyodi-kut ~ Pátyodi kutytya.* — Kút a Második-fordulóban. Nevét a kút körüli földterület tulajdonosáról kapta. ***Pátyodi kútja*** formában is említik. — ÉGy. — T26-C1.

**Pátyodi kútja** lásd **Pátyodi-kút**

**Pelei** lásd **Pelei-ház-tábla**

**Pelei-ház** 2025: *Peleji-ház | Kéit ház vóut, kéit öreglány éilte, lakta.* 2004: *Peleji-ház.* — Egykori épület a határ északkeleti részén a Szatmárnémeti határába eső Sár-erdő mellett. Nevét tulajdonosáról kapta. Vö. Pelei-ház-tábla, Pelei út. — ÉGy., SzMHn. 1: 406. — T26-D1.

**Pelei-ház-tábla** 2025: *Peleji-hász-tábla ~ Peleji-tábla ~ Peleji.* — Szántóföld a határ északkeleti részén az egykori Pelei-ház közelében. ***Pelei*** és ***Pelei-tábla*** formában is említik. — ÉGy. — T26-C1.

**Pelei-tábla** lásd **Pelei-ház-tábla**

**Pelei út** lásd **Stefáni út**

**Peleskei út** 2025: *Peleski ut,* 2004: *Peleskeji út,* 1879: A *N[agy] Peleskei út[ra].* — A település belterületéről északnyugati irányba, a szomszédos Nagypeleskére vezető út. ***Nagypeleskei út*** formában is szerepel. — ÉGy., ETH. 11: 80, SzMHn. 1: 406. — T35-E2.

**Pénzes kaszálója** 1935–1936: *Pẹ́nzeskaszállóuja.* — Egykori kaszáló a település határában. Helyét pontosabban nem ismerjük. A név előtagja az egykori tulajdonosára utalhat. — SzamSz.

**Polgármesteri hivatal** 2025: *Polgármesteri hivatal ~ Primörija ~ Kösséikháza ~ Néiptanács ~ Szvát,* 2004: *Kösségháza.* — Polgármesteri hivatal a Fő utcán a Rendőrség mellett. A ***Primöria*** névváltozat a rom. *primărie* 'községháza', a ***Szvát*** pedig a rom. *sfat* 'tanács' szónak a romániai magyar nyelvbe bekerült formájából származik. ***Községháza*** és ***Néptanács*** formában is említik. — ÉGy., RKsz., SzMHn. 1: 402. — T35-G2.

**Primöria** lásd **Polgármesteri hivatal**

**Pus-szeg** 1935–1936: *Pusszeg.* — Egykori hely a településen. Pontosabban nem lokalizálható. A név előtagjára vonatkozóan nincsenek biztos ismereteink, talán személynév lehet. Utótagja a *szeg* 'folyókanyarban fekvő földterület' jelentésű földrajzi köznév. — FKnT., SzamSz., ÚCsnT.

**Pusztaszigete** lásd **Sziget-fő**

**Rajon-föld** 2025: *Rajom-főüd | Asztat mán oszt az állam használta, és a kösséigi jóuszágoknak tettek, má mint a bika, meg a csőüdör mek hasonlóu, ijen kössségi jóuszágokat, akik vóutak igy egy nagyop faluba, ... azok kaptak arrú a takarmányból vagy zabot, vaty kaszálóut. ... a rajonéi vóut, nem vóut a falujéi, nem vóut a kösséigéi, hanem a, akkor Szakmár rajom vóut.* — Szántóföld a határ északi részén a Sziget-fő szomszédságában. A név előtagja a rom. *raion* 'a régi járásnál nagyobb közigazgatási egység' szó átvételéből származik. — ÉGy., RKsz. — T23-G3.

**Református temető** 2025: *Református temetőü,* 2004: *Református-temetőü.* — A Régi temető északi, reformátusok által használt része. — ÉGy., SzMHn. 1: 402. — T35-G3.



Református templom Fotó: Hankusz Éva

**Református templom** 2025: *Református templom ~ Templom.* — Református templom a Nagydombon. ***Templom***-ként is említik. — ÉGy. — T35-F2.

**Régi temető** 2025: *Réigi temetőü ~ Temetőü ~ Naty temetőü.* — A település nagyobbik temetője a Szatmári út mentén. Reformátusok, római, illetve görögkatolikusok temetkeznek ide. A név előtagja az Új temetőhöz való viszonyítást fejezi ki. Méretéről ***Nagy temető***-nek is nevezik. ***Temető***-ként is említik. Vö. Temető környéke. — ÉGy. — T35-G3.

**Rendőrség** 2025: *Rendőrség ~ Milicija,* 2004: *Rendőrség.* — A rendőrség épülete a Fő utcán a Polgármesteri hivatal mellett. A ***Milícia*** név a rom. *miliție* 'rendőrség' szó átvételéből származik. — ÉGy., RKsz., SzMHn. 1: 403. — T35-G2.

**Rezes-föld** 1895: *Rezesföld,* 1864: *Rezes földek.* — Egykori dűlő a település déli határában. Tulajdonosáról kaphatta a nevét. *Rezes* családnevűek ma is élnek a faluban. ***Rezes-földek*** formában is szerepel. — Pesty 1864/40: 314a, T0.153.116.1. — T26-B2B3.

**Rezes-földek** lásd **Rezes-föld**

**Roják-tag** 2025: *Roják-tag ~ Hodájnál ~ Hodáj,* 2004: *Roják-tag.* — Szántóföld a határ délkeleti részén a Kanizsa-tag és a Szűcs-tag között. Tulajdonosáról kapta a nevét. A név utótagja a *tag* 'a tagosított, művelés alatt levő határ egyben levő darabja' jelentésű földrajzi köznév. A ***Hodálynál*** és a ***Hodály*** név a korábban a területen álló épületre utal. Vö. Hodályi út. — ÉGy., FKnT., SzMHn. 1: 406. — T26-C2.

**Rókalyuk** 1864: *Rókalyuk.* — Egykori dűlő a település határában. Helyét pontosabban nem ismerjük. Bizonyára rókák tanyáztak a területen. — Pesty 1864/40: 330a.

**Római katolikus temető** lásd **Római temető**

**Római temető** 2025: *Róumaji temetőü ~ Temetőü ~ Katóulikus temetőü,* 2004: *Rómaji katolikus temetőü.* — A Régi temető középső része, ahová római katolikusok temetkeznek. ***Temető, Katolikus temető*** és ***Római katolikus temető*** formában is említik. — ÉGy., SzMHn. 1: 403. — T35-G3.

**Római templom** lásd **Katolikus templom**

**Román temető** lásd **Új temető**

**Román templom** 2025: *Román templom ~ Templom.* — Ortodox templom a belterület déli részén. ***Templom***-ként is említik. Vö. Román templom utcája. — ÉGy. — T35-G3.

**Román templom utcája** 2025: *Román templom uccája.* — Utca a belterület déli részén. Itt áll a Román templom. — ÉGy. — T35-G3.

**Sár** 2025: *Sár,* 2004: *Sár,* 1895: *Nagy Saár,* 1884: *Sár víz,* 1819: *Sáár vize.* — A település határának északkeleti részén folyó vízfolyás. A név a *sár* 'sáros folyóvíz' jelentésű vízrajzi köznévből származik. ***Sár-víz*** és ***Sár vize*** formában is említik. A ***Nagy-Sár*** névváltozat előtagja a folyó egyik oldalágát jelölő Kis-Sárhoz való viszonyítást fejezi ki. Vö. Sár-part. Lásd Sár (Kissár, Sándorhomok), Sár-árok (Kispeleske). — ÉGy., ETH. 11: 80, HKFT., SzMHn. 1: 406, TESz., T0.153.116.1. — T23-G3.

**Sárc** 1935–1936: *Sárc.* — Egykori hely a település határában. Pontos elhelyezkedését és a névadás indítékát nem ismerjük. — SzamSz.

**Sári út** lásd **Tisztviselőtelep**

**Sár-part** 2025: *Sár-part.* — Szántóföld a határ északi részén a Sziget-fő és a Nagy-legelő közötti területen a Sár patak mentén. Vö. Korajos. — ÉGy. — T23-F4G4.

**Sár-víz** lásd **Sár**

**Sár vize** lásd **Sár**

**Sásas** 1935–1936: *Sásas.* — Egykori hely a településen. Pontosabban nem lokalizálható. A név a *sásas* '(mély fekvésű) vizes terület, amelyen sok sás, esetleg egyéb vízinövény is nő' jelentésű földrajzi köznévből származik. — FKnT., SzamSz.

**Sikátor** 2025: *Sikátor | Azon a Sikátorom mentek keresztül a sári gyermekek az iskolába, meg a Görbe sori gyermekek az iskolába.* — A Görbe sort a Fő utcával összekötő kisebb utca. A név a *sikátor* 'a falu mellékutcája' jelentésű földrajzi köznévből alakult. — ÉGy., SzamSz. — T35-F2.

**Siket-kert** 2025: *Siket-kert ~ Süket-kert ~ Siki | Oda jártunk sikankóuzni [csúszkálni] és jáccani. Az ety kis jáccóutéir vóut.* 2004: *Siketkèrt | Régen Kovácsműhely működött a helyén, a mester hallássérült volt.* — Belterületi rész a Görbe soron. A helybeliek elmondása szerint kisebb játszótér volt. Mára egy része beépült. Bura László szerint a korábban itt álló kovácsműhelyben dolgozó siket kovácsról nevezték el. A fiatalabb korosztály ***Siki*** néven is említi. — ÉGy., SzMHn. 1: 403. — T35-F2.

**Siki** lásd **Siket-kert**

**Sovány-szer** 1864: *Soványszer.* — Egykori dűlő a település határában. Helyét pontosabban nem ismerjük. Bizonyára rossz minőségű, terméketlen terület volt. A név utótagja a *szer* 'a határ távol eső része' jelentésű földrajzi köznév. — FKnT., Pesty 1864/40: 330a.

**Stefán** 2025: *Stéifán ~ Stéifán-tag | Abbú vóut kettőü: Stéifán egy, Stéifán kettőü. | A Stéifán-tag arrú kapta, hogy vóut ety Stéifánnéi nevű valaki.* 2004: *Stéfán-tag.* — Szántóföld a település határának északkeleti részén. Részei a Stefán egy, Stefán kettő és Stefán három. Nevét egykori tulajdonosa keresztnevéről kapta. ***Stefán-tag*** formában is használják. Ennek utótagja a *tag* 'a tagosított, művelés alatt levő határ egyben levő darabja' jelentésű földrajzi köznév. Vö. Stefáni út. — ÉGy., FKnT., SzMHn. 1: 406. — T26-C1D1.

**Stefán egy** 2025: *Stéifán egy.* — Szántóföld a település határának északkeleti részén. A Stefán része, annak a belterülethez legközelebb eső darabja. A számnévi utótag hivatalos névhasználatból származhat, mely mára átkerült a népi névhasználatba is. Vö. Stefán három, Stefán kettő. — ÉGy. — T23-G4.

**Stefán három** 2025: *Stéifán három.* — Szántóföld a település határának északkeleti részén. A Stefán része, annak a belterülettől legtávolabb eső darabja. A számnévi utótag hivatalos névhasználatból származhat, mely mára átkerült a

népi névhasználatba is. Vö. Stefán egy, Stefán kettő. — ÉGy. — T23-G4.

**Stefáni út** 2025: *Stéifáni ut ~ Peleji ut.* — A Batizi útról nyíló, a Stefánba vezető út. A Peleiházhoz is ezen az úton lehetett eljutni, ezért ***Pelei út***-nak is nevezik. — ÉGy. — T26-C1.

**Stefán kettő** 2025: *Stéifán kettőü.* — Szántóföld a település határának északkeleti részén. A Stefán része, annak középső táblája. A számnévi utótag hivatalos névhasználatból származhat, mely mára átkerült a népi névhasználatba is. Vö. Stefán egy, Stefán három. — ÉGy. — T23-G4.

**Stefán-tag** lásd **Stefán**

**Szatmári út** 2025: *Szakmári ut ~ Szatmári ut ~ Országut,* 2004: *Szatmári út.* — A település belterületéről déli irányba, Szatmárnémetibe vezető út. Szatmárnémeti nevét a beszélt nyelvben *Szatmár*-nak mondják, a legidősebbek pedig *Szakmár* formában ejtik. Az utat ***Országút*** formában is említik. — ÉGy., SzMHn. 1: 403. — T35-G3.

**Sziget** lásd **Sziget-fő**

**Sziget-fő** 2025: *Sziget-fű, Sziget-fűrű ~ Feketelázári | Sziget-fű, na az vóut réigen a Feketelázári. … a Sár-part, Sár partya vóut, ot fojt a kis Sár fojóucska. Amellett laktak a Feketelázárijak, majd utánna Sziget-fűnek neveszték el. | Monták, hogy átkozott a Feketelázári. | Amékek cselédek vóutak a zuraságná, kéit holt főüdet kaptak. Azok a zemberek, azok a bekerültek, améket behozot cselédnek, mer az itteni, aki vóut azon a kis körön, azok a Sziget-fűrű jötteg be Lázáriba.* 2004: *Szigetfő, Szigetfű,* 1973: *Szigetfű | A Sár partján fekvő hely.* 1935–1936: *Szigetfű,* 1935–1936: *Szigetköz | Egy elpusztult falu neve Sár és Lázári közt.* 1895: *Szigetföld,* 1864: *Szígetfü, Szigetfő, Szíget, Sziget puszta | Szígetfü hajdantai község lakossai ide telepíttettek általa át. | E község határában hosszas űdők során beolvadva lévő 's a Tatár romboló hatalma által egésszen elpusztult Szíget helység népei erdőségekben lett menekülésekből a vész után víssza kerülvén, – ezek által telepittetett be Lázári község részerént, s ezek mind magyar ajku népek valának. | Miként hol ez előtt szinte 3 századok olta még ma is a hajdontai szántó földek a sajátlagos állásaikat megtartva volt Szíget helysége lakossai által kenyér termelésre használtattak, ott jelenbe szállás elő erdő s az elpusztult helység íma házának tégla maradványai mutatkoznak és a hol akoron elő vad erdők sürüjeibe még ember is alíg járhatott, jelenben a legszebb kalászok lengenek. | Sziget puszta mai neve Szigetfő. | Sziget puszta. Más neve Szigetfő puszta, mely a Lázáriak, és Szatmár Németi Várossa által biratik.* 1810: *Szigeth puszta,* 1558: *Zygethfewld,* 1554: *Zigeth,* 1520: *Puzthazygethy,* 1493: *Zigeththelek,* 1493: *Zygeththeleke,* 1488: *Zygeeth,* 1473: *Zygeth,* 1449: *Zygeth,* 1446/1483: *Zygeth,* 1407: *Zygeth,* 1406/1630: *Zyketh,* 1406: *Zygeth,* 1348: *Sugeteluke, Syketuluke,* 1341/16 sz.: *Zigeth,* 1341: *Zyketh,* 1317: *Sygeteluke,* 1303: *Zyget.* — Elpusztult település Lázári és Kissár határában, amely a Sár és a Nádasd patak közti területen feküdt. Ma szántóföld a lázári határ északkeleti részén a Stefántól északra. Németh Péter szerint a település a 16. század közepén már Lázári határába beolvadt puszta volt. Az elsődleges ***Sziget*** névváltozat a *sziget* 'félsziget' jelentésű földrajzi köznévből keletkezett. A 15. század végén ***Szigettelke, Szigettelek*** formában szerepel, amelyek utótagja a *telek* 'házhely (és a hozzá tartozó földterület)' jelentésű földrajzi köznév. A 16. század elején említett ***Pusztaszigete*** névváltozat a település pusztásodását jelzi, akárcsak a 19. század elejétől adatolt ***Szigetpuszta*** névforma. E folyamatra utalhatnak a 16. század végén jelentkező ***Sziget-föld*** és *Sziget-fő* variánsok, amelyekben utótagként a *föld* 'általában kisebb (szántó)terület, amely többnyire egy birtokos kezében van', illetve a *fő* 'mezőrész településhez közelebb eső része' jelentésű földrajzi köznév



A Sziget-fő Pesty Frigyes helynévtárában (Pesty 1864/40: 5a–5b)

szerepel. A települést a 20. században ***Sziget-köz*** névváltozatban is említik, amely arra utal, hogy eredetileg két vízfolyás közötti területen létesült. Az élőnyelvi adatokban feltűnő ***Feketelázári*** névformájának *fekete* előtagja talán a szigetet övező vízfolyásnak vagy a területnek a színével lehet kapcsolatos. A helybeliek is hallottak az egykor itt álló faluról, amely elmondásuk szerint valamilyen nagy szerencsétlenség miatt pusztult el: ezzel hozzák összefüggésbe a *Feketelázári* elnevezést. Vö. Szigetfő útja, Szigeti-kút. Lásd Sziget-köz (Kissár). — ComSzath. 165, 166, Cs. 1: 486, ÉGy., FKnT., Németh 2008: 294, Pesty 1864/40: 5a–5b, 315a, 341a, SzamSz., SzMHn. 1: 406, 2: 165, T0.153.116.1. — T23-G4.

**Sziget-föld** lásd **Sziget-fő**

**Szigetfő útja** 2025: *Szigetfű uttya.* — A Szigetfőhöz vezető út a határ északi részén. Pontos helyét ma már nem tudják azonosítani a helybeliek. — ÉGy.

**Szigeti kunyhója** 2025: *Szigeti kunyhóuja.* — Egykori épület a határ délkeleti részén a Szűcs-tag déli részén. A helybeliek elmondása szerint *Szigeti* nevű tulajdonosa zöldséget termesztett a területen, ezért kunyhót épített rá, hogy a termést megvédje a tolvajoktól. Más adatközlő szerint Szigeti József tanyája volt itt, aki állatokat tartott. Vö. Szigeti kunyhónál. — ÉGy. — T26-C2.

**Szigeti kunyhónál** 2025: *Szigeti kunyhóuná.* — Földterület a település határának keleti részén. Nevét az egykor itt álló épületről kapta. Vö. Szigeti kunyhója. — ÉGy. — T26-C2.

**Szigeti-kút** 2025: *Szigeti-kut.* — Egykori kút a határ északi részén a Sziget-fő területén. — ÉGy. — T23-G4.

**Sziget-köz** lásd **Sziget-fő**

**Szigetpuszta** lásd **Sziget-fő**

**Szigettelek** lásd **Sziget-fő**

**Szigettelke** lásd **Sziget-fő**

**Sziver-tanya** 1888: *Sziver tanya.* — Egykori tanya a településen. Pontos helyét nem ismerjük. Nevét tulajdonosáról kaphatta. — Hnt.

**Szobor** lásd **Turulmadár**

**Szűcs-tag** 2025: *Szűcs-tag ~ Szücs-tag,* 2004: *Szűcs-tag.* — Szántóföld a település határának délkeleti részén a Roják-tag és a Daróczy-tag között. Nevét egykori tulajdonosáról kapta. A



Szűcs-tag Fotó: Hankusz Éva

név utótagja a *tag* 'a tagosított, művelés alatt levő határ egyben levő darabja' jelentésű földrajzi köznév. — ÉGy., FKnT., SzMHn. 1: 406. — T26-C2.

**Szvát** lásd **Polgármesteri hivatal**

**Tanító-tag** 2025: *Tanitóu-tag | A tanitóu uraknak is abbú kellet megélni.* — Szántóföld a határ északkeleti részén a Pap-tag szomszédságában. Korábban a tanító illetményföldje volt. A név utótagja a *tag* 'a tagosított, művelés alatt levő határ egyben levő darabja' jelentésű földrajzi köznév. — ÉGy., FKnT. — T26-C1D1.

**Tatár erdeje** 1820: a' Bodo *Tatár Erdeje* felöl valo végin. — Egykori hely a településen. Pontosabban nem lokalizálható, a Bodó mellett fekhetett. Talán azonos helyet jelölt a Nagypeleske határában említett Tatár-erdővel. A név előtagja bizonyára a tatárjárás emlékét őrzi. Lásd Tatár-erdő (Nagypeleske). — ETH. 11: 80.

**Téglaszín 1.** 2025: *Téiglaszéin | Tóu vóut mindig abba, hal is vóut, mindem vóut, beleburultak is. Egy nagy üres, a véiginél vágóuhid vóut. Odavitték a véiginél a téiglát. | Mos má kiszárad belőülle az izé, ... a viz belőülle, pedik halas vóut.* 2004: *Téglaszín.* — Gazos terület a Batizi úttól északra a Tisztviselőtelep közelében. A helybeliek elmondása szerint korábban tó volt a területen, de a gödröt betemették. A név a *téglaszín* 'téglaégető hely' jelentésű összetett földrajzi köznévből alakult. Vö. Téglaszínnél, Téglaszín-tanya. — ÉGy., FKnT., SzMHn. 1: 406. — T26-B1.

**Téglaszín 2.** lásd **Cigány téglaszín, Téglaszínnél**

**Téglaszín környéke** lásd **Téglaszínnél**

**Téglaszínnél** 2025: *Téiglaszéinnéil ~ Téiglaszéin,* 2004: *Téglaszín környéke,* 1895: *Téglaszin*

*környéke.* — Szántóföld a Téglaszín mellett. ***Téglaszín*** és ***Téglaszín környéke*** formában is említik. — ÉGy., SzMHn. 1: 406, T0.153.116.1. — T26-B1.

**Téglaszín-tanya** 1907: *Téglaszin t[anya],* 1902: *Téglaszin t[anya].* — Egykori tanya a Téglaszín közelében. — Hnt. — T26-B1.

**Telek** 1879: A *Telek[ben].* — Szántóföld a településen. Helyét pontosabban nem ismerjük. A név a *telek* 'gazdasági műveléssel hasznosítható földterület, kisebb birtok' jelentésű földrajzi köznévből alakult. — ETH. 11: 80, FKnT.

**Telep** lásd **Kolónia**

**Temető** lásd **Görög temető, Régi temető, Római temető, Új temető**

**Temető környéke** 2004: *Temető kòrnyéke,* 1895: *Temető környéke.* — A település határának délkeleti részén, a Régi temető közelében fekvő határrész. — SzMHn. 1: 406, T0.153.116.1. — T26-B2.

**Templom** lásd **Görög templom, Katolikus templom, Református templom, Román templom**

**Tisztviselőtelep** 2025: *Tiszviselőütelep ~ Sári ut | Onnet Szakmárra jártak az egyik például Martincsek Lajozs bácsi az izéibe, a deszkalóugerbe [deszkaraktárba, deszkaüzembe] ..., akkor Fazokazs bácsi ..., Vájijék ott laktak, és azok isz Szatmáron, Szatmárra jártag be dóugozni, és vóut, amék tiszviselőü vóut, vóut, amék csak fát vágni járd be. | Sári ut, ahogy megyünk Sárra fele.* 2004: *Sári út.* — A Fő utcáról északi irányba nyíló, a szomszédos Kissárra vezető utca. Erre utal a ***Sári út*** elnevezés. A helybeliek szerint a *Tisztviselőtelep* név az utca első lakóit jelöli, akik nagyrészt Szatmáron dolgozó hivatalnokok voltak. — ÉGy., SzMHn. 1: 403. — T35-G2.

**Töltés** lásd **Vasút**

**Törvény-gödör** 1864: *Törvény gödör, Törvénygödör | Ez a törvénnyel ki végzettnek Sírja. – Törvényfa is mondatik akasztófa helyett.* — A forrás szerint a kivégzettek sírhelye volt a település határában. Helyét pontosabban nem ismerjük. — Pesty 1864/40: 314a, 330a.

**Turulmadár** 2025: *Turulmadár ~ Turulmadár szobor,* 2004: *Szobòr, Világháborús-emlékmű.* — Háborús emlékmű a Fő utca és a Szatmári út sarkán. ***Turulmadár szobor***-nak is mondják. Korábban ***Szobor*** és ***Világháborús emlékmű*** formában említették. — ÉGy., SzMHn. 1: 403. — T35-G3.

**Turulmadár szobor** lásd **Turulmadár**

**Új sor** 2025: *Uj sor,* 2004: *Újsòr.* — A Szatmári útról nyíló, keleti irányba futó, újabban épült utca. — ÉGy., SzMHn. 1: 403. — T35-G3.

**Újtelep** 2004: *Új-telep | A Nagy Béla birtokán épült.* — A belterület északnyugati részén fekvő, újabban beépült falurész. — SzMHn. 1: 403.

**Új temető** 2025: *Uj temetőü ~ Temetőü ~ Román temetőü ~ Görök temetőü ~ Ortodoksz temetőü,* 2004: *Görök-katolikus-temetőü, Román-temetőü.* — Ortodox temető a Szatmári út nyugati oldalán a Régi temetővel szemközt. Az *Új temető* névváltozat előtagja a Régi temetőhöz való viszonyítást fejezi ki. A helybeliek szerint korábban Barbur tulajdona volt, aki a görögkatolikus egyháznak ajándékozta, erre utal a ***Görög temető*** és ***Görögkatolikus temető*** elnevezés. Később az ortodox egyház tulajdonába került, ezért ***Ortodox temető*** és ***Román temető*** néven is említik. Röviden ***Temető***-nek is mondják. — ÉGy., SzMHn. 1: 402–403. — T35-G3.

**Úrbéres** lásd **Kis-legelő**

**Úrbéres-legelő** lásd **Kis-legelő**

**Úrbéres legelője** lásd **Kis-legelő**

**Úrbéres-rét** lásd **Kis-legelő**

**Vágott-erdő** 1935–1936: *Vágottērdőü,* 1864: *Vágott erdő.* — Egykori dűlő a település határában. Helyét pontosabban nem ismerjük. Bizonyára kiirtott erdőterület lehetett. — Pesty 1864/40: 330a, SzamSz.

**Varjú dűlője** 1864: *Varjú dűlője.* — Egykori dűlő a település határában. Helyét pontosabban nem ismerjük. A név előtagja feltehetően tulajdonosára utal. *Varjú* nevűek ma is élnek a településen. — Pesty 1864/40: 330a.

**Vasút** 2025: *Vasut ~ Tőütéis,* 2004: *Tòltés, Vasút.* — Az egykori Szatmárnémeti és Fehérgyarmat közötti vasútvonal helye. A vasút Lázári belterületének nyugati szélén haladt keresztül. ***Töltés*** formában is említik. Vö. Vasútnál. — ÉGy., SzMHn. 1: 403, 406. — T26-A1.

**Vasútállomás** lásd **Állomás**

**Vasútnál** 2025: *Vasutnál.* — Szántóföld a település délnyugati határszélén a Vasút mentén. — ÉGy. — T26-A1.

**Világháborús emlékmű** lásd **Turulmadár**

**Völgy-hát** 2004: *Vȍltyhát,* 1935–1936: *Vő̱ütyhát,* 1895: *Völgyhát,* 1864: *Vőlgy háton.* — Földterület a település déli részén. Nagyobb része ma Szatmárnémeti határához tartozik. A kataszteri térképvázlat szerint a Kolónia utcái is erre a területre épültek. A név utótagja a *hát* 'valami mögött fekvő terület, valaminek a mögöttes része' jelentésű földrajzi köznév. — FKnT., Pesty 1864/40: 314a, SzamSz., SzMHn. 1: 407, T0.153.116.1. — T35-F4G4.

**Zöld-mező** 2004: *Zȍldmező.* — Szántóföld a település határában. Pontos helyét a forrás nem közli. — SzMHn. 1: 407.

**Zsandárház** 2025: *Zsandárház | Ot vóut Lázárinak a zsandárja, a zsandár háza, mint a milicija.* — Épület a határ északi részén. A helybeliek szerint korábban zsandárok, azaz csendőrök lakták. Vö. Zsandár-tag. — ÉGy., SzamSz. — T23-F4.

**Zsandár-tag** 2025: *Zsandár-tag.* — Szántóföld a település északi határában a Sár-part szomszédságában. Korábban itt állt a Zsandárház. A név utótagja a *tag* 'a tagosított művelés alatt levő határ egyben levő darabja' jelentésű földrajzi köznév. — ÉGy., FKnT. — T23-F4G4.



KISPELESKE
**Fotó: Szmutku György**




# Kispeleske helynevei

## Történeti háttér

A település a Szatmári-síkság szamosközi részének központjában, a magyar–román határ keleti oldalán, Nagypeleskétől 3 km-re keletre található. Nagypeleskétől elkülönülve a korábbi Peleske határának keleti részén jött létre. A település első birtokosa a Peleskey család volt, amely 1423-ig birtokolta a falut. A 15. században gyorsan változtak a földesurak: 1439-ben már a Csarnavodai család volt Kispeleske földesura, emellett a Csákyaknak is volt birtokrészük a faluban, amelyet 1450-ben zálogba adtak a Perényieknek. A Szántai Bekcs vagy (későbbi nevén) Becsky család 1476-ban lett a község fő birtokosa, és a család egészen a 19. század derekáig megőrizte ezt a pozícióját. A 16. században a birtokosok sorában feltűntek a Rozsályi Kúnok is.

A község történetében súlyos törést jelentett az 1717. év, amikor a török-tatár támadás jelentős pusztítást végezett a faluban. A falu az 1774-es urbáriumban nem szerepel. A 19. század derekán a Becsky család főbirtokosi szerepe lezárult. A 20. század elején a falu legnagyobb birtokosának Szoboszlay Sándor számított, mellette Ligeti Lajos és Pál Jenő rendelkezett jelentősebb birtokrésszel. Mindhárom birtokos más településeken, például Nagypeleskén is rendelkezett birtokterülettel.

Kispeleske református temploma 13. századi román stílusú elemeket is tartalmaz, és az 1717. évi tatárdúlás után épült újjá.

Kispeleske Szatmár vármegyéhez tartozott, előbb a Szamosközi, 1873-tól a Fehérgyarmati, 1880-tól pedig a Szatmárnémeti járás része volt. 1910-ben a település 71 házzal és 1489 kh területtel rendelkezett. Központi települése Lázári és Szatmárnémeti volt. Romániában 1920 után Szatmár megye, később 1950-től Nagybánya (Máramaros) tartomány, 1968-tól pedig Szatmár megye részét képezi. Lázári község beosztott falvai közé tartozik Nagypeleskével, Szárazberekkel, Sándorhomokkal és Kissárral együtt.

Kispeleske népessége a 19. század végétől számított másfél évszázadban előbb kisebb növekedést mutatott, majd jelentősen visszaesett. Míg 1880-ban 447 lakost számláltak, addig 1900-ra a lakosság száma 490 főre emelkedett, ezt követően azonban folyamatos csökkenés figyelhető meg: 1920-ban 384 fő, 1966-ban 359 fő, 1992-ben pedig már csak 275 fő élt a faluban. 2011-ben 304 főt regisztráltak. A település etnikai összetétele hosszú időn át szinte kizárólag magyar volt. Jelentősebb cigány közösséget először az 1977-es népszámlálás rögzített. A 2011-es adatok szerint a lakosság körülbelül 80%-a magyarnak, 20%-a cigánynak vallotta magát. Felekezeti hovatartozás tekintetében a faluban mindvégig a reformátusok alkották a többséget, jellemzően 90% körüli vagy annál magasabb arányban. A 20. század közepéig emellett jelentős izraelita közösség is jelen volt Kispeleskén.

**Irodalom**

*A Magyar Szent Korona Országainak Helységnévtára.* Magyar Kir. Központi Statisztikai Hivatal, Budapest, 1913.

Borovszky Samu szerk., *Szatmár vármegye.* Magyarország vármegyéi és városai. Budapest, 1908.

Fényes Elek, *Magyarország geographiai szótára, mellyben minden város, falu és puszta, betűrendben körülményesen leiratik 1–4.* Pest, 1851.

Maksay Ferenc, *A középkori Szatmár megye.* Település- és népiségtörténeti értekezések 4. Budapest, 1940.

Maksay Ferenc, *Magyarország birtokviszonyai a 16. század közepén 1–2.* Akadémiai Kiadó, Budapest, 1990.

Németh Péter, *A középkori Szatmár megye települései a XV. század elejéig.* A nyíregyházi Jósa András Múzeum Kiadványai 60. Nyíregyháza, 2008.

Rubinek Gyula szerk., *Magyarországi gazdacímtár.* Budapest, 1912.

Szirmai Szirmay Antal, *Szathmár vármegye fekvése, történetei, és polgári esmérete. Buda,* 1809.

Vályi András, *Magyar országnak leírása 1–3.* Buda, 1796–1799. Hasonmás kiadás. Somorja, 2003.

Várady József, *Királyhágómellék református templomai 1. A Nagybányai, Nagykárolyi, Szatmári, Szilágysomlyói, Zilahi egyházmegyék.* Debrecen, 2004.

Varga E. Árpád, *Erdély etnikai és felekezeti statisztikái a népszámlálási adatok alapján 1852–2011.* URL: https://nepszamlalas.adatbank.ro/

Szendrei Ákos

## Élőnyelvi adatok

Élőnyelvi gyűjtést végzett Hankusz Éva 2020-ban és 2025-ben. Adatközlők voltak: Deme József (41 éves), Kádár Elek (80), Rácz György (82), id. Tar Zoltán (77).

Élőnyelvi gyűjtést végzett Bura László 1975-ben és 2001-ben. Adatközlők voltak: Borsi Albertné Ilonczai Margit (40 éves), Taracközi Márton (80).

## Helynévtár

**Kispeleske** 2025: *Kispeleske, Kispeleskéin, kispeleski ~ Peleske,* 2008: *Kispeleske,* 1992: *Kispeleske,* 1944: *Kispeleske,* 1941: *Kispeleske,* 1937: *Kispeleske,* 1935–1936: *Kispeleske, kispeleski, Peleske, Peleskénn, Peleskére, peleskei, peleski | Ba·bona dücs·kő̱ure, Vidd·ēl Pe·leskére! | A peleski sétatérę̄ végigmęnnį nęm lehet.* [Népdal] | *A peleski csárdába Ecet ég a lámpába.* [Népdal], 1931: *Kis-Peleske,* 1926: *Kispeleske,* 1918: *Kis-Peleske,* 1913: *Kispeleske,* 1911: *Kispeleske,* 1907: *Kispeleske,* 1895: *Kis-Peleske,* 1889: *K[is]-Peleske,* 1884: *Kis Peleske,* 1873: *Kis-Peleske,* 1870: *Kis-Peleske, Peleske,* 1864: *Kís Peleske, Kís Peleskei, Kis Peleske, Peleske | Szathmár Megye Szamosközí járás Kis Peleske. falu 43 házból áll a' Sár partján – Ezen helységet régenten Píliskenek Nevezték és Arnóld Gróf birta – most Peleske néven használtatik. | Földje gondos trágyázás és háromszori szántás után az öszi veteményt jól termi kedvezö idö járás mellett.* 1863–1864: *Kis Peleske,* 1854: *Kis Peleske,* 1851: *(Kis)Peleske,* 1851: *K[is] Peleske,* 1840: *K[is]Peleske,* 1839: *Kis-Peleske,* 1828: *(Kis)Peleske,* 1808: *Kis-Peleske, (Kis)Peleske,* 1806: *K[is] Peleske,* 1802: *Kis Peleske,* 1799: *Kis Peleske, Peleske,* 1786: *Kisch-Peleschke, Peleschke,* 1784: *Kis Peleske,* 1780: *K[is] Pelecske,* 1779: *K[is] Pelecske,* 1773: *Kis Peleske,* [1740 k.]: *Kis Peleske,* 1637: *Kys peleske,* 1620: *Kis Peleske,* 1598: *Kys Peleske,* 1570: *Kis Peleske,* 1553: *Kyspeleskee,* 1549: *Kys peleske,* 1455: *Pylyske,* 1454: utraque *Pyliske,* 1450: *Kispeleske,* 1417: Blasius de *Kyspelesky,* 1394: *Kyspyliske,* 1378: *Kyspeliske,* 1372: *Pyliske, Pelyske,* 1370/16. sz.: *Pyliske,* 1369: *Piliske,* 1357: *Pyliske, Peleske,* 1356: *Pijlijskee,* 1353: *pyriske,* 1352: *Peleske, Pyliske, Pilyske,* 1339>1348: *Piliske,* 1332–1334/Pp.Reg.: *Piliske.* — A romániai Szatmár megye északi részén fekvő település. Román neve *Pelişor.* Közigazgatásilag Lázári község része. Északnyugaton a magyarországi Méhtelek, nyugaton Nagypeleske, délen Lázári és Kissár, keleten pedig Sándorhomok és Szárazberek határolja. A ***Peleske*** név szláv eredetű. Etimológiailag összetartozik a m. *pilis* 'tonzúra' szláv eredetijével. Jelentése 'kopasz hegytető;

növényzet nélküli, kopár hely'. A legrégebbi adatai ***Piliske*** formát mutatnak, amelyek a 15. század közepéig szerepelnek a forrásokban. A név a 18. században *Kispelecske* formában is feltűnik. A *kis* előtag a szomszédos Nagypeleskétől való megkülönböztetésre szolgál, és a 14. század második felében tűnik fel először. A 14. század közepe előtti adatok a két településre osztatlanul vonatkoznak. A név *-i* képzős származékai a településen és a környéken *(kis)peleski* formában használatosak. — ComSzath. 129, CzF., Cs. 1: 483, ÉGy., EH., EHsz., EKFT., E 158/55: 191, 732, 1290, 1448, E 158/56: 564, 652, E 158/61: 497, Fényes 1840/4: 312, Fényes 1851, FNESz. *Pilis, Pölöske,* Gönczy, HKFT., Hnt., Kogutowicz, Korabinszky 1786: 520, LexLoc. 234, Lipszky, Map., Lipszky, Rep., MaKF., MKFT., Németh 2008: 222, Notitiae 368, Pesty 1864/57: 260b, 262a, 314a, 324a, 324b, 330b, SzamSz., SzMHn. 1: 365, T0.63.99.1, T1.S.80.XVIII.54, T1.S.82.54, T1.S.101.28/4, T1.S.101.683/6, T16.T.116, T16.T.118, T16.T.420, T16.T.541, T21.TK.1084, T22.B.XV.c.500, Vályi 3: 45.

**Akácos** 2025: *Akácos | Ez it jobb óudalt, az a nagy Akácos, ami megy végikfele ... Vóut nekünk is ot főüdünk.* — Akácfasor a Berki út mentén a Szőlőskert mellett. — ÉGy. — T15-E4.

**Al-erdő** 2025: *Al-erdőü | Ez a Zal-erdőü csak oda nyulik, a Sári-legelőünek nyullot ki réigen. A sárijaknak ot vóut akkor a legelőüjök. | Erdőü vóut az is.* 2008: *Àlèrdő,* 1760: A Sári *Al erdő* alat. — Szántóföld a település déli határában. A Liget déli részén fekszik. Az első katonai felmérés idején még erdővel borított terület volt, ezzel magyarázható a név utótagja. Az előtag talán a területnek a belterülethez viszonyított déli fekvésére utal. — ÉGy., EKFT., ETH. 11: 76, SzMHn. 1: 365. — T23-E2.

**Árkos-kaszáló** 1804: *Árkos kaszállóba.* — Kaszáló a település határának északkeleti részén a Berki út mentén. Bizonyára körülárkolt hely lehetett. Vö. Árkos-kert. — ETH. 11: 77.

**Árkos-kert** 1804: Az *Arkos Kert[hez* kőzel az] Erdő[re megyen véggel]. — Egykori szántóföld a Sári-fordulóban. Helyét pontosabban nem ismerjük. Bizonyára körülárkolt terület lehetett. Talán azonos az Árkos-kaszálóval. — ETH. 11: 77.

**Árok** lásd **Sár-árok**

**Becsky Klára kaszálótagja** 1895: *Becsky Klára kaszáló tagja.* — Egykori földterület a település északi határában a Méhteleki úttól keletre. Nevét egykori tulajdonosáról kapta. A név utótagja a *kaszálótag* 'kaszáló' jelentésű összetett földrajzi köznév. — FKnT., T0.63.99.1. — T14-D4.

**Becsky Klára szántótagja** 1895: *Becsky Klára szántó tagja.* — Egykori nagy kiterjedésű földterület a település északnyugati határában. Nevét egykori tulajdonosáról kapta. A név utótagja a *szántótag* 'rendszeresen megművelt határrész, szántó' jelentésű összetett földrajzi köznév. — FKnT., T0.63.99.1. — T22-C1.

**Becsky-tag** 1895: Sároldali kisebb *Becsky tag.* — Egykori földterület a belterület közelében, attól délkeletre. Nevét egykori tulajdonosáról kapta. Az utótag a *tag* 'a tagosított, művelés alatt lévő határ egyben lévő darabja' jelentésű földrajzi köznév. — FKnT., T0.63.99.1. — T22-D1.

**Bolt** 2025: *Bóut | It vóut milicija, it néi, a Bóut mellett, ahun Zaj Pityunak a háza van.* 2008: *Bóut.* — Épület a Fő utcán. Élelmiszerbolt működik benne. — ÉGy., SzMHn. 1: 365. — T34-B2.

**Belső-Legelő** 2025: *Belsőü-Legelőü.* — A Legelőnek a Sár-árok és az Éger-árok által közrezárt északnyugati része. A név előtagja a Külső-Legelőhöz való viszonyítást fejezi ki. — ÉGy. — T15-E4.

**Berki-forduló** 2025: *Berki-fordullóu | A Berki-fordullóu, ugy montuk neki, csak most elparcellásztuk űköt. A Domb meg arrafele a Karám.* 1864: *Berki forduló | A' község határa három fordullóra van fel osztva.* 1804: A *Száraz Berki Fordulóban:* Az Éger[re jönn véggel], 1760: *Száraz Berek fele valo fordulo.* — A település keleti



Berki-forduló Fotó: Hankusz Éva

határában, a szomszédos Szárazberek közelében húzódó dűlők összefoglaló megnevezése. A helybeliek általában a Karám, Éger alja, Domb, Garbolcút, Kis-mező, Szőlőkert és Szereda-szeg dűlőket sorolják ide. ***Szárazberki-forduló*** és ***Szárazberek felé való forduló*** formában is szerepel. Ez utóbbi megjelölés talán nem helynév, hanem inkább körülírás lehet. — ÉGy., ETH. 11: 76, 77, Pesty 1864/57: 324a. — T15-E4.

**Berki-határ** 1804: a' *Berki Határ[ra].* — Szántóföld a Sári-fordulóban. Pontos helyét nem ismerjük. Bizonyára a szomszédos Szárazberek közelében vagy annak területén feküdt. — ETH. 11: 77.

**Berki út** 2025: *Berki ut,* 2008: *Szárazbèrki út,* 1760: A *Berki uton,* A kigyoron kivűl a *Berki ut* mellet, 1804: A' *Berki Ut* hoszszába. — A településről keleti irányba, a szomszédos Szárazberekre vezető út. ***Szárazberki út*** formában is említik. Vö. Berki-útfél, Régi Szárazberki út. — ÉGy., ETH. 11: 76, 77, SzMHn. 1: 368. — T15-E5.

**Berki-útfél** 1703: a *Beriki ut felen.* — A Szárazberekre vezető Berki út mentén fekvő egykori földterület. Pontos helyét nem ismerjük. A név utótagja az *útfél* 'az út egyik vagy mindkét oldalán levő terület' jelentésű földrajzi köznév. — ETH. 11: 76, FKnT.

**Borsi Jakab rétje** 1700: *Borsi Jakab Rettye | Az Ligeten Sár felől.* — Egykori rét a település déli határában a Liget területén. Pontos helyét nem ismerjük. Nevét tulajdonosáról kaphatta. — ETH. 11: 76.

**Borsi Mihály rétje** 1700: *Borsi Mihaly Rettye | Az Ligeten Sár felől.* — Egykori rét a település déli határában a Liget területén. Pontos helyét nem ismerjük. Nevét tulajdonosáról kaphatta. — ETH. 11: 76.

**Borsi-tag** 2025: *Bossi-tag | Itt, ahogy mondom, ahogy mejünk a Pisztorgásra fele, ot vóut ety kabolaut [dűlőút]. Na, de ez ide a faluhoz fele tartozott, éirted, ojan kis telekhejek forma. Annak monták, hogy a Bossi-tag. ... It van a Pisztorgás mellet pontosan. | Ot vagy öt hektár, Pisztorgásra nyullott.* 2008: *Bòrsi-tag.* — Szántóföld a belterülettől északra a Pisztorgás mellett. Nevét tulajdonosáról, Borsi Jenőről kapta. A név utótagja a *tag* 'a tagosított, művelés alatt levő határ egyben levő darabja' jelentésű földrajzi köznév. — ÉGy., FKnT., SzMHn. 1: 365. — T22-D1.

**Bosa dombja** 1760: A *bosa Dombja.* — Egykori szántóföld a település északi határában a Második-fordulóban. Pontos helyét nem ismerjük. Nevében a *Bosa* előtag bizonyára személynév lehet. — ETH. 11: 76, ÚCsnT.

**Bödeny** 1703: A *Bődenyen.* — Egykori szántóföld. Helyét pontosabban nem ismerjük. A név eredete ismeretlen. — ETH. 11: 76.

**Cigányház** 2025: *Cigánház | Mer ot laknak a cigánok.* — Cigányok által lakott terület volt a korábban vályogvető gödörként használt Halastó közelében. Vö. Cigányház-tábla. — ÉGy. — T34-A2.

**Cigányház-tábla** 2025: *Cigánász-tábla | Akkor vóut a Cigánháznál, a cigányok ahun laktak, a Cigánász-tábla.* — Szántóföld a határ délnyugati részén a Hosszú-tábla szomszédságában, a Cigányháznál. A név utótagja a 'nagyobb, szabályos alakú földterület' jelentésű *tábla* földrajzi köznév. — ÉGy., FKnT. — T22-D2.

**Cigány-rét** 1760: *Czigány* és Karos *rét.* — Egykori kaszáló a település határában. Helyét pontosabban nem ismerjük. Nevét feltehetően a közelében lakó cigányokról kaphatta, de az előtagja akár családnév is lehet. — ETH. 11: 76, ÚCsnT.

**Cigánysor** lásd **Libarét**

**Cigánytanya** lásd **Libarét**

**Cigánytelep** lásd **Libarét**

**Csepe-rét** 2025: *Csepe-réit ~ Sár-óudali-legelőü | Vaty harminchat hektá. Amikó kimegyünk a Liget uttyárú má igazán, na, oda Sárnak fele, egéisz. | Mer az legelőü vóut ... világ életembe, csak mos vam fẽszántva. Ot van harminc hektár ott, a Csepe-réit.* 2008: *Cseperét,* 1760: *Czepe Rétye,* 1700: *Tot János Rettye* [kit masként] *Czepe Réttyének* [hijnak], 1691: *Czepe réti* [Czepe Demeter hazahoz valo]. — Szántóföld és kaszáló a határ déli részén a Fogás szomszédságában. Korábban legelőként hasznosították a területet. A név előtagjának eredete bizonytalan, talán a *csepe* 'bokros terület' jelentésű földrajzi köznévvel áll összefüggésben. De emellett az sem zárható ki, hogy egy *Csepe* nevű tulajdonosáról kaphatta a nevét. ***Csepe rétje*** formában is szerepel. A Sár-oldal területén fekszik, emiatt ***Sár-oldali-legelő***-nek is nevezik. Egykor tulajdonosa után ***Tóth János rétjé***-nek nevezték.

Vö. Csepe-réti-kút. — ÉGy., ETH. 11: 76, 85, FKnT., SzMHn. 1: 365, ÚCsnT. — T23-E3.

**Csepe-réti-kút** lásd **Kút**

**Csepe rétje** lásd **Csepe-rét**

**Csohán-tag** 2025: *Csohán-tag | Na, az meg it van, ahun a Kis Feri fiju, ahun lakik, a Foglárná. A kertye véigibe pontoson. A Kolektiva kerbű, ahogy lementünk, egyenesen a Csohán-tag. | Nem naty parcella, ojan nyóuc hektáros.* 1935–1936: *Csobántag.* — Szántóföld a belterület közelében, attól délre a Patak-part mellett. Az előtag valószínűleg tulajdonosa családnevére utal, Csűrynél ez *Csobán* formában szerepel. A név utótagja a *tag* 'a tagosított, művelés alatt levő határ egyben levő darabja' jelentésű földrajzi köznév. — ÉGy., FKnT., SzamSz. — T22-D1.

**Csordakút** 2025: *Csordakut | Ugy monták neki réigen, a Csordakut, ahun a jószágok jártak. Mindéig monták: Erigy, fijam, a Csordalegelőüre, hozz ety kis vizet! ... It méig megvan.* — Jószágok itatására használt kút a Legelőn. — ÉGy. — T15-E4.

**Csordalegelő** lásd **Legelő**

**Csűröskert alja** 1804: A' *Csűrös Kert alatt.* — Egykori szántóföld a Sári-fordulóban. Pontos helyét nem ismerjük. A név feltehetően a szomszédos Sándorhomokon ma is ismert Csűröskert közelségére utal. Az adat a név *hol?* kérdésre felelő alakját mutatja. — ETH. 11: 77.

**Déllő 1.** 2025: *Déillőü | Déillőü, hát az a Legelőüm vóut, ahun a jószág déillelt. ... A Déillőün. Déilbe odamentek a jószágok, éis akkó ott ittak, od déilelt.* 1864: *Déllő | Déllő a' szokásos marha délleleseröl neveztetik igy.* — A csorda delelőhelye a Legelőn a Csordakút közelében. — ÉGy., Pesty 1864/57: 324a, 330b. — T15-E5.

**Déllő 2.** 2025: *Déillőü.* — A csorda egykori delelőhelye a határ déli részén a Csepe-réten. Pontosabb helyét ma már nem ismerik. — ÉGy.

**Disznólegelő** lásd **Gális-tag**

**Disznópalló** 1760: A *Diszno Pallo.* — Egykori szántóföld a település északi határában a Második-fordulóban. Pontos helyét nem ismerjük. Bizonyára a disznónyáj átkelésére szolgáló *palló* 'vastag, széles deszkából készült gyalogjáró, gyaloghíd' (FKnT.) állt a területen. A név az elsődleges építménynévnek a környező területre való átvonódásával keletkezett. — ETH. 11: 76.



Domb Fotó: Hankusz Éva

**Domb** 2025: *Domb | Ennek a Zéiger ajjának fẽfele, Bereknek a Domb, má igy mondva. | Ot fenn az ut közepim mind a kettőü [a Garbolcút és a Domb] dombos vóut az ety kicsit. Mejünk felfele. | Az az ẽsőü fordullóu a Domb. ... onnen a Domtú kezdve van előüször a Zéiger ajja, utánna a Garbóucut, ... meg van a Kis-mezőü, arra kinn a sarogba, a határszéilin.* 2008: *Domb,* 1804: A *Dombon,* A *dombon.* — A környezeténél magasabban fekvő szántóföld a határ északkeleti részén a Garbolcúttól nyugatra. — ÉGy., ETH. 11: 77, SzMHn. 1: 365. — T15-E4.

**Dögtér-tábla** 2025: *Döktéir-tábla | Akkor vóut a Döktéir-tábla, itt egéisz fenn, de az má be van éipitve.* — Belterületi rész. Korábban az elhullott állatok elföldelésének helye volt, mára azonban a terület beépült. — ÉGy.

**Éger 1.** lásd **Éger-árok**

**Éger 2.** 2025: *Éiger | De a Zéiger is ot vóut beoszva [az Éger alja közelében], a legelőün, ahum van. ... csak igy a főüdek véigibe vóut az a Zéiger. | Vóut ot néihány éigerfa, és azéi monták neki, hogy a Zéiger.* 1864: *Éger, Eger | Eger elpusztult erdő legelöül használtatik. – a' rajta vegig nyuló eger vizeröl neveztetik.* 1816: *Éger.* — Egykori erdő, bokros, égerfás terület a határ északi részén az Éger-árok mentén. — ÉGy., ETH. 11: 77, Pesty 1864/57: 324a, 330b. — T15-E4.

**Éger alja** 2025: *Éiger ajja, Éiger alatt, Éiger alá | Mer ott éigerfa vóut, ot legelőü vóut, éis akkó uty hijják, hogy a Zéiger ajja. | Vóut előübb a Karám, a Domb és a Zéiger ajja, az vóut a harmadik fordullóu.* 2008: *Égèràjja,* 1941: *Éger alja,* 1935–1936: *Égerajja,* 1884: *Éger alja,*

1864: *Égeralyja, Eger alya | Eger alya. éger vízére nyulik.* 1760: *Eger Allya* Száraz Berek fele valo fordulo a Hidőn felül, 1703: az *Eger alya* alat, az *Eger alat.* — Szántóföld a határ északkeleti részén az Éger-árok keleti oldalán. A katonai felmérések térképein a név a határ északnyugati részét, azaz az Éger-ároktól nyugatra fekvő területet jelöli. A helybeliek elmondása szerint korábban legelő volt, melyen égerfák álltak. — ÉGy., ETH. 11: 76, HKFT., MaKF., Pesty 1864/57: 324a, 330b, SzamSz., SzMHn. 1: 366., T.SzSz1953. — T15-E4.

**Éger-árok** 2025: *Éiger-árok ~ Éiger-patak ~ Megyárok ~ Vármegye árka | Ez a kéit Megyárok van [az Éger- és a Sár-árok]. | A hidon, a zsilipnéi összefojik a kéit árok. |* 2008: *Égèr-árok, Nagy Éger,* 1953: *Éger-p[atak],* 1941: *Nagy Éger,* 1895: *Éger* felőli I$^{ső}$ kaszáló forduló, 1884: *Éger patak,* 1864: *eger, éger,* 1863–1864: *Nagy éger,* 1804: A' Méh Teleki út félen [az] *Égerr[re* megyen véggel], A Száraz Berki Fordulóban: Az *Éger[re* jönn véggel], [a' K[is] Peleskére járo uttól fogva … az úgy nevezett] Erőss kert aljá[tól az] *Éger[ig],* 1774: az *Eger* felől a Vár Egrinél, 1760: az *Egér* fele a Méh Teleki Liget Allyá[ig]. — A település határának keleti részét észak–déli irányban átszelő patak. Legkorábbi adatai szerint *Éger* néven említették, mely a vízfolyás mentén jellemző növényzetre utal. Később ***Éger-árok, Éger-patak*** és ***Nagy-Éger*** formában is szerepel. A ***Megyárok*** névváltozat a *megyeárok* 'árok, amely a községek vagy nagybirtokok között a határt jelöli' jelentésű földrajzi köznévből alakult, illetve a ***Vármegye árka*** elnevezés is hasonló jelentést hordoz. Vö. Éger 2., Éger alja, Éger-oldal, Patak-oldal. Lásd Éger (Mikola), Éger-árok (Szárazberek), Vármegye árka (Sándorhomok). — ÉGy., ETH. 11: 76, 77, 86, FKnT., HKFT., MaKF., MKFT., Pesty 1864/57: 324a, SzMHn. 1: 366–367, T0.63.99.1. — T15-E5, T23-E1.



A Nagy-Éger a második katonai felmérés térképén

**Éger-oldal** 1895: *Égeroldal,* 1864: *Éger oldal, Éger óldali dülö | Éger óldali dülö éger vizere fekvösenél fogva neveztetik igy.* 1760: az *Eger oldalon.* — Egykori földterület a település határának északi részén az Éger-árok mentén a mai Legelő környékén. Az utótag az *oldal* 'határrész, tájrész oldalsó darabja, környéke' jelentésű földrajzi köznév. ***Éger-oldali-dűlő***-ként is említik. — ETH. 11: 76, FKnT., Pesty 1864/57: 324a, 330b, T0.63.99.1. — T15-E4.

**Éger-oldali-dűlő** lásd **Éger-oldal**

**Éger-patak** lásd **Éger-árok**

**Egres-hát** 1760: Az *Egres Háton* Nagy vrság. — A település határában említett hely. Pontosabban nem lokalizálható. A név az *egres* 'égererdő, égerfával benőtt terület' és a *hát* 'dombos vízparti terület' jelentésű földrajzi köznevek összetételéből alakult. — FKnT., ETH. 11: 76.

**Első-forduló** 1760: *Első forduló.* — Egykori szántóföld a településen. Helyét pontosabban nem ismerjük. A név előtagja a Második- és a Harmadik-fordulóhoz való viszonyítást fejezi ki. Utótagja pedig a *forduló* 'határrész, amely az ugarrendszer szerint három csoportra volt osztva: őszi, tavaszi és ugarfordulóra' jelentésű földrajzi köznév. — ETH. 11: 76, FKnT.

**Első híd** 2025: *Ēsőű híd,* 2008: *Sár higgya.* — A Berki út mentén a Sár-árkon átívelő híd. Erre utal a ***Sár hídja*** elnevezés. Az *Első híd* név előtagja pedig azt jelzi, hogy közelebb fekszik a település belterületéhez, mint az Éger-árkon átívelő Második híd. — ÉGy., SzMHn. 1: 365. — T15-E5.

**Erdő 1.** lásd **Rét**

**Erdő 2.** 1804: Az Arkos Kert[hez kőzel az] *Erdő[re* megyen véggel]. — Egykori erdő a Sári-fordulóban. Pontos helyét nem ismerjük. Vö. Erdő alja. — ETH. 11: 77.

**Erdő alja** 1804: Az *Erdő alatt.* — Egykori szántóföld a Sári-fordulóban. Helyét pontosabban nem ismerjük. A név a területnek az Erdő melletti fekvésére utal, utótagja az *alj* 'valaminek az alsó, alacsonyabban fekvő része; valamely területnek a lakott helytől legtávolabb eső része' jelentésű

földrajzi köznév. Az adat a név *hol?* kérdésre felelő alakját mutatja. — ETH. 11: 77, FKnT.

**Erge-hát** 1935–1936: *Ērgehát,* 1864: *Ergehát.* — A település határában említett hely. A források alapján pontosabban nem lokalizálható, bizonyára az Erge mellett lévő területet jelölte. A név előtagja az *erge* 'kisebb vízfolyás, árok; lapos mocsaras ér' jelentésű földrajzi köznév. Utótagja a *hát* 'vízből kiemelkedő, ill. a környezeténél magasabban fekvő földterület' jelentésű földrajzi köznév. Vö. Kutas-Erge-hát. — FKnT., Pesty 1864/57: 330b, TESz., SzamSz.

**Fél-Liget** 1760: a *Fél Ligeten.* — Egykori erdő a település határában. Talán a mai Liget területén vagy annak közelében feküdt. A névadás indítéka bizonytalan: utalhat az előtag az erdő méretére, de akár a *Fél* családnévből is keletkezhetett. — ETH. 11: 76, ÚCsnT.

**Finta cseréje** 1760: *Finta Cseréje,* 1703: a *Finta Csereje* mellet. — Egykori szántóföld az Elsőfordulóban. Helyét pontosabban nem ismerjük. Nevének előtagja a tulajdonosára utalhat, az utótagja pedig a *csere* 'cserfákból álló erdőrész' vagy 'bokros, cserjés hely' jelentésű földrajzi köznév birtokos személyjeles formája. — ETH. 11: 76, FKnT.

**Fogás** 2025: *Fogás ~ Fogás-óudal | Jobb óudalt, a Pálháza utám vóut a Fogás-óudal. A Liget, ugy monták neki, de ēneveszték Fogásnak, Fogás-óudalnak. Egyik asz monta: Megyünk a Ligetre. Liget vóut errűl is, arrú. Ennek, eszt a jobb óudalit ugy monták, a Fogás-óudal. | A Fogás-óudal a Csepe-réit utám van, ide visszafele fēfele.* 2008: *Fogás,* 1804: A Ligeten … a *Fogás oldalon.* — Szántóföld a határ délnyugati részén a Pálháza és a Csepe-rét között. Egyesek (és egy 19. század eleji forrás) szerint a Liget része. A név a *fogás* 'erdő kiirtott része, irtás' jelentésű földrajzi köznévből származik. A 19. század eleji forrásban még kaszálóként említik. ***Fogás-oldal*** formában is szerepel, ennek utótagja az *oldal* 'határrész, tájrész oldalsó darabja, környéke' jelentésű földrajzi köznév. — ÉGy., ETH. 11: 77, FKnT., SzMHn. 1: 366. — T23-E2.

**Fogás-oldal** lásd **Fogás**.

**Foglár** 2025: *Foglár, Foglárba, Foglárbú | A Foglár az ugyanit vóut, ahogy megyünk a Csepe-réitnek fele, már igy mongyák a Liget uttyát. Ahoty kimegyünk a falubú. … It vannak azok a néhán házak. | A Foglár, az it vam, be van éipitve.* 2008: *Foglár.* — A Fő utcáról nyíló, déli irányba futó utca. A Liget útjának az északi szakasza. A név a *foglár* 'a falu közelében a telekhez kimért toldás' jelentésű földrajzi köznévből származik. Bura László az utca közelében fekvő szántóföldet is ezen a néven említi. — ÉGy., FKnT., SzMHn. 1: 365. — T34-A2.

**Fok** 1804: A' *fok* mellett. — Egykori vízfolyás lehetett, pontos helyét nem ismerjük. A név a *fok* 'kisebb vízfolyás, vízállás' jelentésű földrajzi köznévből alakult. Bizonyára összefügg a mai Fok-tővel. — ETH. 11: 77, FKnT.

**Fok-tő** 2025: *Fok-tű | Arra kim vóut a Fok-tű. Uty hijták. Éis akkor utánna jött a Fojár.* 1760: *Fog fű* [ɔ: *tű*]. — Szántóföld a határ délkeleti részén a Folyár mellett. A név előtagja az egykori *Fok* víznév, az utótagja pedig a *tő* 'egy kisebb folyóvíznek egy nagyobba való torkolásának a helye és környéke' jelentésű földrajzi köznév. A katonai felmérések térképein jól kivehető, hogy ezen a területen található a Sár-ároknak az Éger-árok egy kisebb mellékágával való összefolyása, mely a névadás alapjául szolgálhatott. — ÉGy., ETH. 11: 76, FKnT., HKFT., MKFT. — T15-E5F5.

**Folyár** 2025: *Fojár | Arra lefele Sárnak fele? Mer arrafele. Mik ugy montuk, annak, arra: ot van a Fojár meg a Mogyoróus ajja. Esz kéit réisz. | Ijen lapos, lágyas hej vóut meg minden. Osztán na, nevesztéik Fojárnak. | Ezután jöm méig egy láp főüd. Ez az árok ahogyam megyen, ez, ez megyen Sárnak, asz uty hijják, hoty Fojár. Az van az árok mellett.* 2008: *Fojár.* — Szántóföld a Sár-ároktól keletre a Fok-tő mellett. A név a *folyár* 'kis vízfolyás, csermely, patakocska' jelentésű földrajzi köznévből származik. A név elsődlegesen a Sár-árkot jelölhette, majd a név átvonódott a közelében fekvő földterületre. — ÉGy., FKnT., SzamSz., SzMHn. 1: 366. — T15-E5.

**Fő mezeje** 1760: a *Fű Parton, Fő Mező* v. *Mezeje,* 1703: a *Fü mezejen.* — Egykori szántóföld a település határában. Helyét pontosabban nem ismerjük. A név előtagja többféleképpen olvasható és magyarázható. Feltehetően a *fő* 'legfontosabb, legnagyobb' melléknév lehet, ugyanakkor a *fű* 'füvet termő rét, kaszáló' jelentésű földrajzi köznévvel is összefüggésben

lehet. ***Fő-mező*** és ***Fő-part*** formában is szerepel. Ez utóbbi névforma utótagja a *part* 'folyóvíz széle' vagy 'magasabb fekvésű terület' jelentésű földrajzi köznév. — ETH. 11: 76, FKnT.

**Fő-mező** lásd **Fő mezeje**

**Fő-part** lásd **Fő mezeje**

**Fő-Szomoga** 1760: a *Fő* és a Hoszszu *Csomogo.* — Egykori szántóföld a település északi határában. Pontos helyét nem ismerjük. Bizonyára a Szomoga része lehetett. A név előtagja a *fő* 'legfontosabb, legnagyobb' melléknév. — ETH. 11: 76.

**Fő utca** 2025: *Főű ucca | Innen a buszmegállóutú a faluvéigig. Hát ez a Főű ucca.* 2008: *Fő ucca.* — A település legrégebben beépített, központi utcája. — ÉGy., SzMHn. 1: 365. — T34-B2.

**Fövenyesgödör** lásd **Kádár gödre**

**Fövenygödör** lásd **Kádár gödre**

**Gábornya** 2025: *Gábornya, Gábornyára | A Csepe-réitnek a túsóu véige, csak odafele nyulik a lázári, Lázárnak fele egéiszen. | Mek sokat jártam keresztű rajta gyalog. ... Mezitláb, nem néisztük mik, hoty tövis is, bokor is van. It keresztű-kasul a legelőün, a Csepe-réiten, a Gábornyának a túsóu véigig, um monták neki. Onnen átmentem a lázári legelőüre. Na, ety pillára mingyá ot vóutam Lázárba. | Az a legelőü vóut, éis ott ojam bokros vóut ott, ot let véige, oszt asz monták, hogy a Gábornyára. | A natypeleski legelőü meg a kispeleski legelőü összement, éis annak monták, éis ot vóut ety hej, hogy a Gábornya. ... ot vóut a Déillőü a gujának réigen, valamikor, a Kutná, na.* 2004: *Gábòrnya,* 1864: *Gáborna | Pál háza dűlö ennek a' vegíbe terül el a' Gáborna közös legelő.* 1863–1864: *Gáborna,* 1828: *Gábornya,* 1816: *Gabornya,* 1754: *Gaborna* [nevezető erdő]. — Szántóföld a település határának déli részén. A Csepe-rét része, annak kisebb, déli területe. Egy része átnyúlik Nagypeleske határába. Korábban legelőként hasznosították, a 18. századi és a 19. század eleji források szerint erdő és kaszálóhely volt. A második katonai térkép szerint korábban jóval nagyobb területet neveztek így. A név eredete ismeretlen, de talán összefügg a Szatmárból is adatolható *gabornya ~ gaborgya* 'viharos, zivataros; szeleburdi' tájszóval. Vö. Gábornya alja. Lásd Gábornya (Nagypeleske). — ÉGy., ETH. 11: 76, 77, MKFT., Pesty 1864/57: 324b, 330b, SzMHn. 1: 404, ÚMTsz. — T23-E3.

**Gábornya alja** 1760: *Gaborna alat.* — Egykori kaszáló a Gábornya mellett. Pontos helyét nem ismerjük. Bizonyára azonos a Nagypeleske határában említett azonos nevű hellyel. Az adat a név *hol?* kérdésre felelő alakját mutatja. Lásd Gábornya alja (Nagypeleske). — ETH. 11: 76.

**Gális-tag** 2025: *Gális-tag, Gális-tagba ~ Kálistag ~ Disztóulegelőü | Az meg it van, ahogy megyünk mozs Berekre fele. A Túsóu hidon errű, ami Disztóulegelőü vóut nekünk, ha visszaemléikszek. Arra a kis sarok, annak monták mindéig ugy, hogy na, Disztóulegelőüt kiadogatták oda a Gális-tagot. De az nem naty parcella. Ety kis rövid vóut. Az árok mellett, itt a Túsóu hid, ott a Második hid ahogy van, a Megyárok mellett ot vóut. ... ojan kis hegyesre megyen ki ... Na, az vóut nekünk réigen a Disztóulegelőü, oda jártak ki a disztóuk meg mindéig. Mi, mig meg nem szüntettéik.* 2008: *Gális-tag.* — A Legelő délkeleti szeglete. A név *Gális ~ Kális* előtagjának eredete bizonytalan, talán személynév lehet. Utótagja a *tag* 'a tagosított, művelés alatt levő határ egyben levő darabja' jelentésű földrajzi köznév. ***Disznólegelő*** néven is említik, ugyanis korábban ilyen célra használták a területet. A *disznó* szó a helyi nyelvjárásban *disztó*-ként szerepel, ez látható a helynév alakjában is. — ÉGy., FKnT., SzMHn. 1: 366, ÚCsnT. — T15-E5.

**Ganajos** 2025: *Ganajos | A Temetőün errű van ety pár darap főüd, annak ugy mongyák, hogy ... a Ganajos. Az a Szoboszlaji-birtok vóut, ot ni a künn, most a Patak-parton. | A Temetőü a mezsgye, a szomszéid, a Katóulikus temetőü.* 1804: *Ganajosson,* 1760: *Ganajason,* 1703: *Ganajason.* — Szántóföld a határ északi részén a Legelő szomszédságában. A név a *ganajos* 'megtrágyázott, jó termőföld' vagy esetleg 'a csorda delelő helye' értelmű földrajzi köznévből származik. Ez utóbbi jelentést valószínűsítheti a terület Legelő melletti fekvése. — ÉGy., ETH. 11: 76, 77, FKnT. — T22-D1.

**Garbolci-dűlő** 1941: *Garbolci dűlő,* 1931: *Garbolci dűlő,* 1910: *Garbolczi dülő,* 1884: *Garbolci dülö.* — Egykori nagy kiterjedésű dűlő a határ északkeleti részén. A név a szomszédos település, a magyarországi Garbolc közelségére utal. — HKFT., MaKF., T16.T.541, T22.B.IX.a.1008. — T15-E4.

**Garbolciút** lásd **Garbolcút**

**Garbolci út** 2025: *Garbóuci ut | Na, az ot ment el, a kéit, a Domb ahogy ment, az ot ment el a Kis-mezőünek ot keresztű. Vóut ety kabolaut [dűlőút]. Asz monták, hogy Garbóuci ut. … ahoty fēment itt [a Kádár-gödrétől] a kabolaut innen, a Karántú összekötötte a Dombot közepen ety kabolaut. Esz pont a Kádár gödrinéi vóut. Éis mikor a gödör ēhagyóudott, akkor ment a Garbóucutnak fele az a kabolaut. | Garbóucra nem vit vóun át [az út], de ki a Határig lehetet menni, egéiszen, ameddig vóut szántva a határ, odájig vóut, már igy mongyuk, kabolaut, ahol a szántóufőüdek vóutak. … de asz kiment egéiszen a Határig, oda a garbóuci sarokig.* 1804: A *Garbóczi Ut[ra* jönn véggel]. — Egykori út a település északkeleti határában, amely korábban Kispeleskéről a magyarországi Garbolcra vezetett. A helyiek kabolaútként tartják számon, ami dűlőutat, szántóföldek között fennhagyott keskeny szekérutat jelent. Vö. Garbolcút. — ÉGy., ETH. 11: 77, SzamSz. — T15-E4.

**Garbolcút** 2025: *Garbóucut, Garbóucudba ~ Garbóuciut, Garbóuciudba | Vóut ott az a Fövenyezsgödör meg az akácos is, annak meg ugy montuk mindig, a Garbóuciut. Apáméik mindig igy monták. Mejünk a Garbóuciudba, fijam, huzatni vagy máléit szedni, vaty kapáni vagy mit tudom. Az egéisz ment ki, ameddig a garbóuci határ van. Már a Pikéitnek oda kifele. … Ez az utóusóu fordullóu vóut, a Garbóucut.* 1864: *Garbólczí ut | Garbólczí ut hasonló képpen nevezetett a' mellette el vonuló közlekedesi uttól nyert.* 1804: *A Garbócz* v[agy] *Garbóczi út.* — Szántóföld az északkeleti határszélen a Garbolci út mentén. A név az elsődleges útnévnek a környező területre való átvonódásával jött létre. ***Garbolciút*** formában is említik. — ÉGy., ETH. 11: 77, Pesty 1864/57: 324a, 330b. — T15-E4.

**Gárgyáskútnál** 1804: a *Gartyás Kutnál.* — Egykori szántóföld a Méhteleki-fordulóban. Pontos helyét nem ismerjük. Nevét a közelében álló kútról kapta. A *gárgyás* jelző 'kávás' értelmű. — ETH. 11: 77, SzT.

**Görölyös** lásd **Görölyös laposa**

**Görölyös-lapos** lásd **Görölyös laposa**

**Görölyös laposa** 2025: *Göröjös lapossa ~ Göröjös-lapos ~ Szoboszlaji-tag | A Liba-domb vóut, éis akkó utána vóut ott ety kis tábla, nem nagy vóut asz se, vagy mit tudom. Annak ugy monták a Göröjös lapossa. … Réigen a cigányok ot laktak. | A Göröjös-lapos … mer az lentrű jön, az ott a Határ ajja, lapájos, lenyullik a Határhoz.* 2008: *Szoboszlaji-tag,* 1804: A *Göröjös[re* jönn véggel], 1760: a *Gőrőlyős* Hely sorjab[an], 1703: a *Gőrőjosben.* — Szántóföld a határ északnyugati részén a Liba-domb szomszédságában. A helybeliek szerint a Pál-tag része. A *görölyös* előtag esetleg a *göröngyös* 'egyenetlen felületű, érdes, dudoros' tájszóval állhat összefüggésben, bár ezek között *j*-vel, *ly*-vel hangzó formákat nem találunk. Az utótag a *lapos* 'környezeténél alacsonyabban fekvő, többnyire vizenyős, legelőnek vagy kaszálónak alkalmas, sík terület' jelentésű földrajzi köznév birtokos személyjeles formája. ***Görölyös, Görölyös-lapos*** formában is említik. A ***Szoboszlay-tag*** névváltozat bizonyára az egykori tulajdonosára utal. Pesty Frigyes helynévgyűjteménye a falu fő birtokosai között említi Szoboszlay Istvánt. A név utótagja a *tag* 'a tagosított, művelés alatt levő határ egyben levő darabja' jelentésű földrajzi köznév. — ÉGy., ETH. 11: 76, 77, FKnT., Pesty 1864/57: 324b, SzMHn. 1: 368, ÚMTsz. — T22-C1D1.

**Gőzös-hát** 1760: *Gőzős Hát.* — Egykori szántóföld a település északi határában a Második-fordulóban. Pontos helyét nem ismerjük. A névadás indítéka bizonytalan. A név előtagja utalhat a terület természeti jellegzetességére, de a *Gőzös* családnevet is sejthetjük benne. Utótagja a *hát* 'dombos vízparti terület' jelentésű földrajzi köznév. — ETH. 11: 76, FKnT., ÚCsnT.

**Gyümölcsös** 2025: *Gyümőücsös.* — Szántóföld a Sár-ároktól keletre a belterület közelében. Korábban gyümölcsfák álltak a területen. — ÉGy. — T34-B2.

**Halastó** 2025: *Halastóu.* — Kisebb tó a belterület közelében a Nyárfa-tábla területén. Korábban vályogvető gödörként használták, később halastóvá alakították. — ÉGy. — T22-D2.

**Harmadik-forduló** 1760: *Harmadik Fordulo* Lázár felől kezdődik a Reketyés Ág végin az Falu Felől haza felé. — Egykori földterület a település déli határában. A név előtagja az Első- és a Második-fordulóhoz való viszonyítást fejezi ki. Utótagja pedig a *forduló* 'határrész, amely az ugarrendszer szerint három csoportra volt osztva: őszi, tavaszi és ugarfordulóra' jelentésű földrajzi köznév. — ETH. 11: 76, FKnT.

**Hármas híd** 2025: *Hármas hid | Hármas hid vóut ott, ment Sárnak is fele, egyenesen is, ahogy megyünk az uton, akkor jobra is, a Fogás-óudalnak. Aszt arra monták mindéig: na, eléirtük a Hármas hidat. … ot keresztű is lehetet menni, a Fogás-óudalt, keresztűl a natypeleski legelőüre. … ot má hid nincsen.* — Egykori híd a Fogás-oldal környékén. Pontos helyét nem ismerjük. Az adatközlők elmondása szerint két kanális találkozásánál volt, így három irányba lehetett rajta átkelni. — ÉGy.

**Háromágú-hegy** 1703: a *harom agu hegjen* a közb[en] a lapos szelben. — Egykori szántóföld a település határában. Helyét pontosabban nem ismerjük. A névadás indítéka bizonytalan, talán a hely jellegzetes alakjára utalhat a név. — ETH. 11: 76.

**Határ** 2025: *Határ.* — A magyar–román országhatár, mely a települést északon határolja. — ÉGy. — T14-D4.

**Határ dűlője** 1703: a *Hatar dülöje.* — Egykori szántóföld. Pontos helyét nem ismerjük. Bizonyára a településhatár közelében feküdt, erre utalhat a név előtagja. — ETH. 11: 76.

**Hegedűs-tábla** 2025: *Hegedüs-tábla | Hát Hegedüsnek vóut ety kicsit töp főüggye, osz mindéig ugy montuk neki, Hegedüs-tábla. Ez a sári Hegedüs.* — Szántóföld a határ nyugati részén a Nyárfa-tábla közelében. A név előtagja tulajdonosa családnevére utal. — ÉGy. — T22-D1D2.

**Híd** 1804: A *Hid[ra* jönn véggel], 1760: Száraz Berek fele valo fordulo a *Hidőn* felül. — Egykori híd a településen. Pontos helyét nem ismerjük. Bizonyára a Sár- vagy az Éger-árkon átívelő híd lehetett, a Szárazberki-forduló közelében. Vö. Híd vége. — ETH. 11: 76, 77.

**Híd vége** 1804: A *Hid véginél* az út hoszszába. — Egykori szántóföld a település határában. Pontos helyét nem ismerjük. Bizonyára összefügg a Híd nevű hellyel. — ETH. 11:77.

**Homok alatti forduló** 2025: *Homok alatti fordullóu ~ Homoki-óudal | A Homoki-óudalba ot vóut a Fojár meg a Fok-tű.* — Sándorhomok (másként Homok) közelében fekvő dűlők összefoglaló megnevezése. A helybeliek általában a Mogyorós, Lencsés, Fok-tő és Folyár nevű dűlőket sorolják ide. ***Homoki-oldal*** néven is említik. — ÉGy. — T23-E1.

**Homok felé** lásd **Homoki-dűlő**

**Homoki-dűlő** 1864: *Homoki dűlö, Homok felé | Homoki dűlö homok községéhez közel lététöl vette ezen el nevezetét.* 1703: *Homok fele.* — Egykori dűlő a település határában. Pontos helyét nem ismerjük. A források szerint a szomszédos Sándorhomok (másként Homok) közelében feküdt. ***Homok felé*** formában is szerepel. — ETH. 11: 76, Pesty 1864/57: 324b, 330b.

**Homoki-oldal** lásd **Homok alatti forduló**

**Homokiút** 1804: A' *Hómoki Útban* a' Lázón. — Egykori kaszáló a Homoki út mentén a Láz területén. A név az elsődleges útnévnek a környező területre való átvonódásával keletkezett. Vö. Homoki út. — ETH. 11:77.

**Homoki út** 1804: A' Mogyorós alatt a' *Homoki út* mellett. — Egykori út a Mogyorós mentén, mely a szomszédos Sándorhomokra (másként Homokra) vezetett. Helyét pontosabban nem ismerjük. Vö. Homokiút. — ETH. 11: 77.

**Hosszú** lásd **Hosszú-tábla**

**Hosszú-sor** 1804: A' *hószszu sórban.* — Egykori szántóföld a Sári-fordulóban. Helyét pontosabban nem ismerjük. Nevét az alakjáról kaphatta. Az elnevezés utótagja a *sor* 'szabályos alakú földdarabok a határban' jelentésű földrajzi köznév. — ETH. 11:77, FKnT.

**Hosszú-Szomoga** 1760: a Fő és a *Hoszszu Csomogo.* — Egykori szántóföld a település északi határában. Pontos helyét nem ismerjük. Bizonyára a Szomoga hosszabbik darabja lehetett. — ETH. 11: 76.

**Hosszú-tábla** 2025: *Hosszu-tábla ~ Hosszu | A Pálháza hátáná, pontoson. … Hát csakugyan eléik kis hosszuk vóutak, csak nem vóutak ot ojan nagy darap főüdek. | Hosszu vóut a főüd.* 2008: *Hosszútábla, Nyírfatábla,* 1760: a *hoszszuba,* 1703: a *Hoszszub[an].* — Szántóföld a település határának déli részén a Liget útja mentén. A helybeliek szerint korábban a Nagypeleskei útig terjedt, azonban a belvízelvezető árkok kiásása következtében a terület lerövidült. A név a parcellák méretére utal. ***Hosszú*** formában is említik. A Bura László által említett ***Nyírfatábla*** névváltozat talán nem is a Hosszú-táblára, hanem a mellette található Nyárfa-táblára vonatkozik. — ÉGy., ETH. 11: 76, SzMHn. 1: 366, 367. — T22-D2.

**Irtás** 1864: *Irtás.* — Egykori dűlő a település határában. Helyét pontosabban nem ismerjük. A név az *irtás* 'szántóterület, amelyet az erdő

kiirtásával nyertek' jelentésű földrajzi köznévből származik. — FKnT., Pesty 1864/57: 330b.

**Iskola** lásd **Óvoda**

**Juhlegelő** 2025: *Júlegelőü.* — Szántóföld a határ déli részén a Liget területén. Korábban juhlegelőként használták a területet. — ÉGy. — T23-E2.

**Kádár fövenyesgödre** lásd **Kádár gödre**

**Kádár gödre** 2025: *Kádár gödre ~ Kádár fövenyezsgödre ~ Fövenyezsgödör | A Garbóucudba megyünk fẽfele, méig mos is az a zakácos, a látod ott a dobon. Az a zakácos, na, az vóut a Kádár gödre. Fövenyezsgödör. Homokozsgödör vóut, onnen horták a homokot méig a köves utra is réigen a szekéirre, a sáfaszekéirre.* 2008: *Kádár gödre,* 1804: A' *Fövënny gödör[re* jönn véggel]. — Homokgödör a település keleti határában a Domb területén. Nevét a gödör környékén nagy területet birtokló *Kádár* nevű személyről kapta. ***Kádár fövenyesgödre*** formában és ***Föveny(es) gödör*** néven is említik. A *föveny(es)* 'homok(os)' jelentésű. — ÉGy., ETH. 11: 77, SzMHn. 1: 366, TESz. — T15-E4.

**Kakas** lásd **Kakas-barázda dűlője**

**Kakas-barázda dűlője** 1760: a *Kakasb[an],* 1703: *Kakas barázda dülöje.* — Egykori szántóföld a Harmadik fordulóban. Helyét pontosabban nem ismerjük. A név a *Kakas-barázda* helynév és a *dűlő* földrajzi köznév birtokos személyjeles alakjának az összetételéből alakult. ***Kakas*** változatban is szerepel. A *Kakas-barázda* helynév előtagjának névadási indítéka bizonytalan. Talán személynév lehet, és a terület egykori tulajdonosára utalhat. — ETH. 11: 76.

**Kápolna** 2025: *Kápolna.* — Ravatalozó a Foglár északi részén. — ÉGy. — T34-B2.

**Karám** 2025: *Karán ~ Karány ~ Karám | A Túsóu hidon, ahogy lemegyünk, bal óudalt, pontoson az a fordullóu, a Túsóu hidon ahoty keresztűmentek … a Zéiger ajja, ez a Karány odájig megyen csak.* 2008: *Karán,* 1804: *A Karámba.* — Szántóföld a település határának északkeleti részén a Berki út mentén. A Legelő, az Éger alja és a Domb határolja. A név a *karám* népnyelvi *karány ~ karán* 'tövissel bekerített hely, melybe a ménest, gulyát terelik éjszakára' jelentésű földrajzi köznévből alakult. Vö. Karám alja, Karám mellett. — ÉGy., ETH. 11: 77, SzamSz., SzMHn. 1: 366. — T15-E4.

**Karám alja** 1935–1936: *Karányajja.* — Egykori földterület a Karám közelében. A név utótagja az *alja* 'valamely terület mögöttes része' jelentésű földrajzi köznév. — FKnT., SzamSz.

**Karám mellett** 1804: A' *Karám mellett.* — Egykori szántóföld a Sári-fordulóban, bizonyára a Karám szomszédságában. Helyét pontosabban nem ismerjük. — ETH. 11:77.

**Karos-rét** 1760: *Karos rét.* — Egykori kaszáló a település határában. Helyét pontosabban nem ismerjük. A névadás indítéka bizonytalan: az előtag esetleg a hely egykori tulajdonosára utalhat. — ETH. 11: 76, ÚCsnT.

**Kaszáló** 2008: *Kaszáló.* — Rét a határ északkeleti részén. — SzMHn. 1: 366. — T14-D4.

**Katolikus temető** 2025: *Katóulikus temetőü | Az it van előüll, de az nem naty hejen fekszik. … Vagy öt-hat család ha van, akik már nem a reformátusok.* 2008: *Katólikus-temető.* — Katolikus vallásúak temetője a Református temető közelében, attól délre. — ÉGy., SzMHn. 1: 365. — T34-B1.

**Kátyú** 1760: A *kotya,* A *kotyo* végiben. — A település határában említett hely. Pontosan nem lokalizálható. A név azonosítása is bizonytalan, talán a *kátyú* 'vízjárta terület rét; vízzel telt mélyedés; gödrös, sáros út' jelentésű földrajzi köznév nyelvjárási változata rejlik benne. — ETH. 11: 77, FKnT.

**Kavicsos** 2025: *Kaviccsos ~ Köviccses | Id Bereknek fele ahogy megyünk, ki a falubú ahoty kimegyünk, a hidon tulmejünk, jobb óudalt ahogy a tábla van, az ēsőü bejárat pontoson. … it nekünk is vóut, éidesapámnak vóut negyven ári … Es se ojan naty parcella. | It vóut a Köviccses … ami fẽvan ot szántva … a kéit árok köszt.* 2008: *Kavicsos, Kövicses,* 1760: a *Kővícsesb[en].* — Szántóföld a határ keleti részén a Szilvás és a



A Kavicsos a Nyárfaerdővel Fotó: Hankusz Éva

Nyárfaerdő között. A név a terület talajának kavicsos jellegére utal. ***Kövicses*** formában is említik. — ÉGy., ETH. 11: 77, SzMHn. 1: 366, 367. — T23-E1.

**Kenderes** lásd **Kenderföld**

**Kendereskert** lásd **Kenderföld**

**Kenderföld** 2025: *Kenderfőüd ~ Kenderes ~ Kertajja ~ Kert-póutlás | Itt a kert alat vóut a kis főüd, oszt akkó abba tettek, öt áriba vagy néigy áriba, ety kis kendert. Méig abba az időübe, mikor éim méig ijen taknyos köjök vóutam … Itt ásztatták el a kenderásztatóu gödörbe. | A kert minden teleknek van, meg ety Kenderfőüd. Ugy mongyuk mi. Minden teleknek van utánna Kenderfőüd. Kinek tizennéigy ári, kinek, mongyuk ez a mijéink van negyven ári, harmincöt.* 1864: *Kenderes,* 1804: A' *Kert alatt,* 1760: a *Kert Allyai földeken* kívül, A *Kert Allyai dűlő,* 1703: a *kenderes kert* mellet. — Szántóföld a Fő utca északi és déli irányba futó kertjeinek végén, melyben korábban kendert termeltek. A név a *kenderföld* 'kender termesztésére használt terület' összetett földrajzi köznévből alakult. ***Kenderes*** és ***Kendereskert*** formában is szerepel. A ***Kert-pótlás*** névváltozat utótagja a *pótlás* 'terület, mellyel határkiigazítás vagy parcellázás során egészítettek ki egy-egy tulajdont' jelentésű földrajzi köznév. Fekvésére utalva ***Kertalja, Kertaljai-földek*** és ***Kertaljai-dűlő*** formában is említik. — ÉGy., ETH. 11: 76, 77, FKnT., Pesty 1864/57: 330b. — T22-D1.

**Kertalja** lásd **Kenderföld**

**Kertaljai-dűlő** lásd **Kenderföld**

**Kertaljai-földek** lásd **Kenderföld**

**Kert-pótlás** lásd **Kenderföld**

**Kert-szeg** 1703: *Kert szeg* a Saar haton. — Egykori szántóföld a település határában, bizonyára a kertek szomszédságában. A forrás a Sár-háton, vagyis a Sár-árok partján lokalizálja a területet. A folyóvíz melletti fekvésére utal a név *szeg* 'folyókanyarban fekvő földterület' értelmű utótagja is. — ETH. 11: 76, FKnT.

**Kis-erdő laposa** 1804: A *Kis Erdö laposs á[ra* megyen véggel]. — Egykori szántóföld a Méhteleki-fordulóban. Helyét pontosabban nem ismerjük. A név a *Kis-erdő* helynév és a *lapos* 'környezeténél alacsonyabban fekvő, többnyire vizenyős, legelőnek vagy kaszálónak alkalmas, sík terület' jelentésű földrajzi köznév birtokos személyjeles alakjának az összetételéből alakult. — ETH. 11: 77, FKnT.

**Kis-mező** 2025: *Kis-mezőü, Kis-mezőüre | Arra lejjéib van három fordullóu is már igy mondva, van a Kis-mezőü, ugy monták neki. A Legelőün tul van, a kimegyen ide, a méijteleki határ, ahogy megy a határszéil.* 2008: *Kismező.* — Szántóföld a határ északkeleti részén a Dombtól északra az országhatár mellett. A név előtagja a terület méretére utal. — ÉGy., SzMHn. 1: 366. — T15-E4.

**Kis-rét** 2025: *Kis-réit | Akkor idefele a zárokig, akkor van a Kis-réit, ha ide fẽfele a, mán a Sár-árokig. … A Gyulajijéi. Kaszállóu vóut, de mos má szántóufőüd.* 1760: *Kis rét.* — Szántóföld a település keleti határában a Sár-árok mentén. Korábban kaszáló volt. A név előtagja a Nagy-réthez való viszonyítást fejezi ki. — ÉGy., ETH. 11: 77.

**Kollektíva** 2025: *Kolektiva.* — A Fő utca és a Foglár találkozásánál fekvő földterület. Korábban a kollektív gazdaság épülete állt itt. — ÉGy. — T34-A2.

**Kovácsház** 2025: *Kovácsház.* — Szántóföld a határ északi részén a Pisztorgástól délre. Korábban kovácsműhely állt a közelében, erre utal az elnevezés. — ÉGy. — T34-A2.

**Kövicses** lásd **Kavicsos**

**Köz** 1703: a harom agu hegjen a *közb[en]* a lapos szelben. — A település határában említett hely. Pontosan nem lokalizálható. A név a *köz* 'két vízfolyás által határolt terület' jelentésű földrajzi köznévből alakult. Talán a Sár és az Éger-árok által közrezárt területet jelölhette. — ETH. 11: 76, FKnT.

**Kultúrház** lásd **Óvoda**

**Kurta-szer** 1804: A *Kurta Szerben,* 1760: *Kurta szer,* 1703: a *Kurta Szerben.* — Egykori szántóföld a Harmadik-fordulóban. Helyét pontosabban nem ismerjük. A név előtagja a terület méretére utalhat, és a Hosszú-sor előtagjával áll korrelációban. Utótagja a *szer* 'határ (távol eső) része' jelentésű földrajzi köznév. — ETH. 11: 76, 77, FKnT.

**Kút** 2025: *Kut, Kutná | Mikó mik mentünk, asz monta éidesanyám: „Erigy, fijam, a Csepe-réitre – asz mongya –, hozz ety korsóu vizet a Kutrú!" … Ot [a Csepe-réten] vóut egy naty kut. Méik tudod, akkó nem ujam vóut, mint mos má, ma má, ijem beton, éirted, hanem kűbű vóutak. Naty*

*széiles vóut, éirted, belöl meg álványa vóut, bele lehetett állani, éirted, álványa vóut ... Uty huszta csordás felfele vagy a gujás, éirted. Oszt öntötte a vájuba befele.* 2008: *Cseperéti-kút.* — Egykori kút a Csepe-réten. Korábban az itt legelő jószágok itatására használták. ***Csepe-réti-kút*** formában is említik. — ÉGy., SzMHn. 1: 365.

**Kutas-Erge-hát** 1760: A *Kutas Erge Háton.* — Egykori földterület a település határában. Helyét pontosabban nem ismerjük, talán a Nagypeleske határában említett Kutas-Erge közelében lehetett. A név utótagja a *hát* 'dombos vízparti terület' jelentésű földrajzi köznév. Vö. Erge-hát, Kutas-Erge köze. — ETH. 11: 76, FKnT.

**Kutas-Erge köze** 1760: *Kutas erge kőzi.* — Egykori földterület a település határában. Helyét pontosabban nem ismerjük, talán a Nagypeleske határában említett Kutas-Erge közelében lehetett. A név utótagja a *köz* 'két vízfolyás által határolt terület' jelentésű földrajzi köznév birtokos személyjeles alakja. Vö. Kutas-Erge-hát. — ETH. 11: 76, FKnT.

**Külső-Legelő** 2025: *Külsőü-Legelőü.* — A Legelőnek az Éger-ároktól keletre eső északkeleti része. A név előtagja a Belső-Legelőhöz való viszonyítást fejezi ki. — ÉGy. — T15-E4.

**Láp** 2025: *Láp,* 1816: *Lép* [ɔ: *Láp*]. — Kaszáló a határ keleti részén a Sár-árok partján. A név a *láp* 'vízinövényekkel benőtt mocsaras hely, rétség' jelentésű földrajzi köznévből származik. — ÉGy., ETH. 11: 77, FKnT. — T23-E1.

**Lapos-szél** 1703: a harom agu hegjen a közb[en] a *lapos szelben.* — A település határában említett hely. Pontosan nem lokalizálható. Mélyebben fekvő, lapos terület lehetett. A név utótagja a *szél* 'valamely terület külső része' értelmű földrajzi köznév. — ETH. 11: 76, FKnT.

**Lágyas** 2025: *Lágyos | A Lágyos, it van a Cigánháznál ... Ojan kaszállóu vóut. ... laposab vóut a főüd.* — Szántóföld a határ délnyugati részén. A Cigányház-tábla laposabb fekvésű része. A név a *lágyas* 'szántóföld melletti kaszáló' jelentésű földrajzi köznévből származik. — ÉGy., FKnT. — T22-D2.

**Láz** 2025: *Láz ~ Láza,* 1804: A' Hómoki Útban a' *Lázón.* — Erdő a határ keleti részén az Éger-árok mentén. A Lazsnával együtt a Rét része. A helybeliek elmondása szerint korábban rétek és égeresek húzódtak a területen. A név a *láz* 'erdei tisztás, irtás' jelentésű földrajzi köznévből származik. ***Láza*** formában is említik. — ÉGy., ETH. 11: 77, FKnT. — T23-E1.

**Láza** lásd **Láz**

**Lázári út** 1804: A *Lázári Ut* mellett, Az *Lazári Út* hoszszába. — A szomszédos Lázáriba vezető út. — ETH. 11: 77.

**Lazsna** 2025: *Lazsna,* 2008: *Lazsna.* — Erdő a határ keleti részén az Éger-árok közelében. A Lázzal együtt a Rét része. A név a *lazsna* 'dudvával, burjánnal benőtt hely, bikres-bokros hely' jelentésű szóból származik. — ÉGy., SzamSz., SzMHn. 1: 367. — T23-E1.

**Legelő** 2025: *Legelőü ~ Csordalegelőü, Csordalegelőüre | Itt ebbe a zóudalba, ahogy megyüng Berekre fele, itt a falubú kimejünk, ez it vóut, it van nekünk a Legelőü.* — Legelő a határ északkeleti részén. Ma is itt legel a falu csordája. ***Csordalegelő*** formában is említik. Részei a Belső-Legelő és a Külső-Legelő. — ÉGy. — T15-E4.



Legelő Fotó: Hankusz Éva

**Lencsés** 2025: *Lencséis ~ Lencséis-tag ~ Pallag ~ Palloh | Gazos vóut mindéig a buza, osztán lencse vóut benne, oszt ēnevesztéik a Lencséisnek. | Itt a Berki uttú be, ott egyenesen eléirtük, ugy monták réigen az elsőü lábot ott, hoty Palloh. A kéit hit köszt ... ot ment. | Eszt a Lencséist is monták ennek a Pallagnak. ... de ugy monták, hogy Lencséis, de a másik asz monta, Pallag.* — Szántóföld a település határának keleti részén a Láz mellett. A helybeliek szerint a név az ide vetett búza közt növő lencsére utal. ***Lencsés-tag*** formában is említik. E névváltozat utótagja a *tag* 'a tagosított, művelés alatt levő határ egyben levő darabja' jelentésű földrajzi köznév. A ***Parlag*** elnevezés a 'fel nem szántott földterület' jelentésű *parlag* földrajzi köznévből származik, melynek *pallag* és *palloh* formái helyi nyelvjárási alakok. — ÉGy., FKnT. — T23-E1.

**Lencsés-tag** lásd **Lencsés**

**Liba-domb** 2025: *Liba-domb | Mer valamikor hajtották a libát oda.* — Környezeténél magasabban fekvő szántóföld a határ északnyugati részén a Libarét közelében. Korábban libák legeltetésére használták a területet. — ÉGy. — T22-C1D1.

**Libarét** 2025: *Libaréit ~ Cigántanya ~ Cigánsor | Mekhát ugy monták neki réigen: megyünk a Cigánsorra meg a Libaréitre.* 2008: *Libarét,* 1944: *Cigánytelep.* — A belterület nyugati részén fekvő, a szomszédos Nagypeleskére vezető utca. Korábban bizonyára ludak legeltetésére használták a területet. Erre utalhat a *Libarét* név, amely a 'libák legeltetésére szolgáló gyepes terület' jelentésű *libarét* összetett földrajzi köznévből származik. Minthogy az utcát cigányok lakják ***Cigánytanya, Cigánysor*** és ***Cigánytelep*** néven is említik. — ÉGy., FKnT., Hnt., SzMHn. 1: 365. — T34-A2.

**Liget** 2025: *Liget, Ligetre | Az erdőü vóut, igen, csak a kommonizmuszba kiirtották. | Liget, ez mos má lázárijak használják, de ugy mongyák neki, Liget.* 2008: *Liget,* 1895: *Liget* felőli III$^{dik}$ forduló, *Ligeti* II$^{dik}$ kaszáló forduló, 1864: *Liget,* 1804: A *Ligeten* ... a Fogás oldalon, 1700: az *Ligeten* Sár felől. — Szántóföld a határ déli részén a Varjastól délre. A kataszteri térképvázlat szerint korábban a mainál jóval nagyobb területet jelölt a név. A helybeliek szerint régen erdő állt itt, erre utal az elnevezés. Ezt támasztja alá az első katonai felmérés térképe, amely erdővel borított területként ábrázolja. Vö. Liget alja, Liget útja, Ligeti-dűlő, Nagy-Liget, Paj-Liget. — ÉGy., ETH. 11: 76, 77, Pesty 1864/57: 330b, SzMHn. 1: 367, T0.63.99.1. — T23-E2.

**Liget alja** 2025: *Liget ajja | A Liget ajja, vóut ot ety pár darap főüd, ott a véigibe. Szántóu vóut. Mindenkijéi, akijéi vóut a Liget, mindenki szántod belőülle ugy ety pászmát [szakaszt, fogást].* 1935–1936: *Ligetajja,* 1804: A' *Liget alatt.* — Szántóföld a határ déli részén a Liget mellett. Az utótag az *alja* 'valamely terület mögöttes része' jelentésű földrajzi köznév. — ÉGy., ETH. 11: 77, FKnT., SzamSz. — T23-E2.

**Ligeti-dűlő** 1864: *ligetí dűlő | A' ligetí dűlő cseprentés fiatalos kaszáló.* — Egykori dűlő a település határában. Helyét pontosabban nem ismerjük. Talán a Liget vagy a Liget alja területén feküdt. — Pesty 1864/57: 324b.

**Liget útja** 2025: *Liget uttya ~ Szakmári ut ~ Sári ut.* — A Liget mellett elhaladó út. Szatmárnémetibe, illetve a szomszédos Kissárra is ez az út vezet, ezért ***Szatmári út*** és ***Sári út*** formában is használják. *Szatmár* nevét a környéken a legidősebbek *Szakmár* formában ejtik. — ÉGy. — T34-B2.

**Malom gyakra** 1760: a Fog fűb[en] a *Malom Gyakra.* — Egykori erdő a Fok-tő területén. Pontos helyét nem ismerjük. Hajdan vízimalom állhatott az ott folyó Sár-árkon, erre utalhat a név előtagja. Az utótag a *gyakor* 'sűrű erdő, cserjés' jelentésű földrajzi köznév birtokos személyjeles formája. — ETH. 11: 76, FKnT.

**Második-forduló** 1760: *2dik Fordulo:* Rosaj és Méh Telek fele valo fordulob[an] az Zajtai utra menőben. — Egykori földterület a település északi határában. Pontos helyét nem ismerjük. A név előtagja az Első- és a Harmadik-fordulóhoz való viszonyítást fejezi ki. Utótagja pedig a *forduló* 'határrész, amely az ugarrendszer szerint három csoportra volt osztva: őszi, tavaszi és ugarfordulóra' jelentésű földrajzi köznév. — ETH. 11: 76, FKnT.

**Második híd** 2025: *Második hid ~ Túsóu hid | A következőü, a Túsóu hidon tul asz Karám.* — A Berki út mentén az Éger-árkon átívelő híd. A név előtagja arra utal, hogy a híd távolabb fekszik a falu belterületétől, mint a Sár-árkon átívelő Első híd. Ugyanezt fejezi ki a ***Túlsó híd*** elnevezése is. — ÉGy. — T15-E5.

**Megyárok** lásd **Éger-árok, Sár-árok**

**Méhteleki-forduló** lásd **Temető-tábla**

**Méhteleki-határ** 1804: A'*Méh Teleki Határban.* — Egykori szántóföld a Méhteleki-fordulóban. Helyét pontosabban nem ismerjük. Bizonyára a szomszédos Méhtelek közelében feküdt. — ETH. 11: 77.

**Méhteleki-Liget alja** 1760: az Egér fele a *Méh Teleki Liget Allyá[ig].* — Földterület a település határában, vélhetően a szomszédos Méhteleken fekvő Liget közelében. A név utótagja az *alja* 'valamely terület mögöttes része' jelentésű földrajzi köznév. — ETH. 11: 76, FKnT.

**Méhteleki út** lásd **Temető út**

**Méhteleki-útfél** 1804: A' *Méh Teleki út félen.* — Egykori szántóföld a Méhteleki-fordulóban,

a Méhteleki út mentén. Helyét pontosabban nem ismerjük. A név utótagja az *útfél* 'az utca egyik oldala' jelentésű földrajzi köznév. — ETH. 11: 77, FKnT.

**Messzelátó** 2025: *Messzilátóu | S itt a Temetőün, ahun a Messzilátóu vóut.* — Egykori katonai kiláto a határ északi részén a Zsidótemető mellett. Vö. Messzelátó-tábla. — ÉGy. — T14-D4.

**Messzelátó-tábla** lásd **Temető-tábla**

**Mező-szél** 1760: A *mező szélb[en].* — Egykori kaszáló a település határában. Helyét pontosabban nem ismerjük. A névben a *szél* utótag 'valaminek a határa, vége, külső része' értelmű. — ETH. 11: 76, FKnT.

**Mogyorós** 2025: *Mogyoróus ~ Mogyoróus ajja | Ide, a Zerdőü má ahogy van, méig akkó nem a Zerdőü vóut, mer tudod, akkor ekszisztált a Réit nekünk, a kaszállóu. ... Na annak meg ugy monták, a Mogyoróus ajja. ... Éin nem emléikszek arra, hogy mogyoróufa let vóuna. Hát az vóut a neve. Ezek a réigi bátyik minden fordullóunak attak egy nevet.* 2008: *Mogyorós,* 1864: *Mogyorós,* 1804: A' *Mogyorós alatt* a' Homoki út mellett, 1760: *Magyaros alatt.* — Szántóföld a határ délkeleti részén az Éger-árkot szegélyező Rét mellett. Bizonyára a terület növényzetéről kapta a nevét. ***Mogyorós alja*** formában is említik. E névváltozat utótag az *alja* 'valaminek a mögöttes része' jelentésű földrajzi köznév. — ÉGy., ETH. 11: 76, 77, FKnT., Pesty 1864/57: 330b, SzMHn. 1: 367. — T23-E1.

**Mogyorós alja** lásd **Mogyorós**

**Nagy-Éger** lásd **Éger-árok**

**Nagy-Liget** 1760: A *Nagy Ligétb[en].* — A település határában említett hely. Pontosan nem lokalizálható. Talán a Liget egyik része lehetett. — ETH. 11: 76–77.

**Nagy-uraság** 1760: Az Egres Háton *Nagy vrság.* — Egykori hely a település határában. Pontosan nem lokalizálható. A név utótagja bizonyára a 'földesúri birtok' jelentésű *uraság* földrajzi köznév. — ETH. 11: 76, FKnT.

**Nagypeleskei út** 2025: *Natypeleski ut,* 2008: *Natypeleskeji út.* — A településről nyugati irányba, Nagypeleskére vezető út. — ÉGy., SzMHn. 1: 367. — T22-D1.

**Nagy-rét** 1864: *Nagy rét,* 1804: A *Nagy Rét.* — Egykori kaszáló a település határában. Helyét pontosabban nem ismerjük. A név előtagja a Kis-réthez való viszonyítást fejezi ki. — ETH. 11: 77, Pesty 1864/57: 330b.

**Német árka** 2025: *Néimet árka | Akkor az oda megyen ki a Határig, a Határon errű vóut asz kéit óudalt, mind a kéit óudalt vóut. De be van tömve má. Mer ot vóut Néimetnek a főüggye.* — Egykori árok a falu határának északi részén az országhatár mentén. Nevét az árok körüli terület *Német* családnevű tulajdonosáról kapta. — ÉGy. — T22-D1.

**Nyáras** lásd **Nyárfa-tábla**

**Nyárfaerdő** 2025: *Nyárfaerdőü ~ Réit ~ Erdőü ~ Nyárfás | Asz csak mos van. Ot van a Nyárfaerdőü a kéit hit köszt. | Csak ugy mongyuk neki, a Zerdőü. | A Réit az, amejik a Zerdőü. Az vóut a Réit réigen. Kaszállóu vóut, vóut fa izs benne, de mindenki ot kaszált, vóut mindenkinek, éis onnen tartotta a jóuszágot.* 2008: *Nyárfa-èrdő.* — Nyárfaerdő a határ keleti részén az Éger-árok mentén. ***Nyárfás*** és ***Erdő*** formában is említik. Korábban kaszálóként használták, erre utal a ***Rét*** elnevezése. — ÉGy., SzMHn. 1: 367. — T23-E1.

**Nyárfás** lásd **Nyárfaerdő**

**Nyárfa-tábla** 2025: *Nyárfa-tábla | Ide, Natypeleskéinek fele ahogy mentünk, na méig ot vóut, amikó kimentünk a cigányok közzű, izéi, ugy monták neki réigen, vóut ety tábla, a Nyárfatáblán. ... a lázári óudalnak fele, a lázári toronynak. | Mos halastóu van ott. ... Ety kis hej az ott ... Réigem vájogvetőü gödör vóut, éis most Kálmányéi ... csináltak halastavat oda.* 1760: *Nyaras,* 1703: A *Nyarasban.* — Szántóföld a belterülettől délre a Telekhely-tábla mellett. A közelmúltban halastavat is létesítettek a területén. Nevét a korábban ott álló nyárfákról kapta. ***Nyáras*** formában is szerepel. Vö. Nyírfa-tábla. — ÉGy., ETH. 11: 76. — T22-D1.

**Nyírfa-tábla** lásd **Hosszú-tábla**

**Óvoda** 2025: *Ovoda ~ Iskola ~ Kulturház | Ot vóut előüll az Iskola, na most ott, ahun az Ovoda. Ez it hátú vóut a Kulturház.* 2008: *Iskola, Óvoda.* — Épület a Fő utcán a Templom mögött. Jelenleg óvoda és kultúrház működik benne, ezért ***Kultúrház***-nak is nevezik. Az ***Iskola*** névváltozat ritkán használatos, ugyanis iskolai oktatás már nincs a faluban. — ÉGy., SzMHn. 1: 365. — T34-B1.



Pálháza Fotó: Hankusz Éva

**Orosz temető** 1760: az *Orosz Temetőb[en].* — A település határában lévő egykori temető. Helyét pontosabban nem tudjuk meghatározni. Orosz nemzetiségűek vagy görögkatolikus felekezetűek temetkezési helye lehetett. — ETH. 11: 77.

**Ökör-bokor** lásd **Ökör bokra**

**Ökör bokra** 1760: Az *ökör bokrab[an],* 1370: *Ewkwrbwkor.* — Egykori szántóföld a település északi határában a Második-fordulóban. Helyét pontosabban nem ismerjük. A név az *ökör* állatnév és a *bokor* 'bokros hely' jelentésű földrajzi köznév birtokos jelzős összetételéből alakult. ***Ökör-bokor*** formában is szerepel. — ETH. 11: 76, FKnT., Németh 2008: 223.

**Ölyüs alja** 1703: az *ölyös alat.* — Egykori szántóföld a település határában. Helyét pontosabban nem ismerjük. A név előtagja az *ölyv* madárnév tájnyelvi *ölyü* alakjának *-s* képzős származéka. Utótagja az *alj* 'valaminek az alsó, alacsonyabban fekvő része' jelentésű földrajzi köznév birtokos személyjeles formája. *Ölyüs* nevű helyet a szomszédos Méhtelekről ismerünk, az Ölyüs alja talán annak közelében fekvő terület lehetett. — ETH. 11: 76, FKnT., SzamSz., ÚMTsz.

**Ösvényútja** 1703: az *ősvény utyaban.* — Egykori szántóföld a településen. Helyét pontosabban nem ismerjük. A név egy elsődleges útnévnek a szomszédos területre való átvonódásával keletkezett. — ETH. 11: 76.

**Paj-Liget** 1760: A *Paj Ligeten.* — Egykori kaszáló a település határában. Pontos helyét nem ismerjük. Talán a Liget területén vagy annak közelében feküdt. Nevének előtagja esetleg személynév lehet. — ETH. 11: 76, ÚCsnT.

**Pál-birtok** lásd **Pál-tag**

**Pálháza** 2025: *Pálháza | Itt, ahogy mejünk, má, a, kifele a Foglárbú odafele, véigikfele, a Csepe-réitnek fele … jobb óudalt van a Pálháza.* 2008: *Pál háza,* 1935–1936: *Pálháza,* 1895: *Pálházi* III[dik] forduló, 1864: *Pál háza, Pál háza dűlö | Pál háza dűlö ennek a' vegíbe terül el a' Gáborna közös legelő.* 1804: A' *Pal háza* alatt. — Szántóföld a határ déli részén a Liget útjától nyugatra a Hosszú-tábla és a Fogás között. A helybeliek elmondása szerint a nevét *Pál* vezetéknevű földesúrról kapta. Korábban bizonyára ház állt a területen, melynek neve átvonódott a környező földterületre. ***Pálháza-dűlő*** formában is szerepel. E névváltozat utótagja a *dűlő* 'a határnak két út vagy mezsgye közötti, többnyire hasonló talajú része' jelentésű földrajzi köznév. — ÉGy., ETH. 11: 77, FKnT., Pesty 1864/57: 314a, 324b, SzamSz., SzMHn. 1: 367, T0.63.99.1. — T22-D2.

**Pálháza-dűlő** lásd **Pálháza**

**Pálinkafőző** 2025: *Pájinkafőüzőü.* — Épület a Nyárfa-tábla területén a Halastó közelében. Pálinkafőző működik benne. — ÉGy. — T34-A2B2.

**Parlag** lásd **Lencsés**

**Pál-tag** 2025: *Pál-tag ~ Pál-birtok.* — Szántóföld a határ északnyugati részén a Zajtai úttól északra. Az előtag egykori tulajdonosa családnevére utal, az utótag pedig a *tag* 'a tagosított, művelés alatt levő határ egyben levő darabja' jelentésű földrajzi köznév. ***Pál-birtok*** formában is említik. — ÉGy., FKnT. — T22-C1.

**Parókia** 2025: *Paróukija.* — Református lelkészi lakás a Fő utcán a Templom közelében. — ÉGy. — T34-B1.

**Patak-oldal** 1760: a *Patak oldala,* a *Patak oldalb[an].* — Egykori szántóföld a település határában. Bizonyára az Éger- vagy a Sár-árok partján feküdt. Pontos helyét nem ismerjük. ***Patak oldala*** formában is szerepel. — ETH. 11: 76, 77.

**Patak oldala** lásd **Patak-oldal**

**Patak-part 1.** 2025: *Patak-part | It van [a Szatmári útnál], éis odafele nyullik, itt ety pár főüd … mert aszt mos kapták meg, csak az uraság hogy megment, osz kiméirtéik. … a Patak-part. De csak itt egy darabig van ez, a Rekettye-közig van ez.* — Szántóföld a belterülettől délre a Sár-árok mentén. — ÉGy. — T34-B2.

**Patak-part 2.** 2025: *Patak-part.* — Szántóföld a határ északi részén a Temető és az országhatár között, a Sár-árok mentén. — ÉGy. — T14-D4.

**Peleske** lásd **Kispeleske**

**Perna dűlője** 1703: a *Perna dülöje.* — Egykori szántóföld a település határában. Helyét pontosabban nem ismerjük. A név előtagja talán személynév lehet, az utótagja pedig a *dűlő* 'a határnak két út vagy mezsgye közötti, többnyire hasonló talajú része' jelentésű földrajzi köznév. — ETH. 11: 76, FKnT., ÚCsnT.

**Pikét** 2025: *Pikéit ~ Piket | Oda csak ugy mehettünk, abba a zidőübe, mer nállunk vóut itt is Piket, mint réigem Berken, de nem mehettünk ki a mezőüre reggē, csakhotyha mentünk a Pikéitre, atták a tiketet, éis akkó hányam megyünk ki a mezőüre dóugozni, atták a tiketet, akkó mehettünk. Ha jött a katona, nem vóut a tiket, bekéiséirte a zembert.* — Egykori határőrhely a település határának északi részén. A név a románból a magyarba átkerült *pichet* 'őrház' jelentésű szóból alakult. — ÉGy., RKsz. — T15-F3.

**Piliske** lásd **Kispeleske**

**Piszkor** lásd **Pisztorgás**

**Pisztorgás** 2025: *Pisztorgás, Pisztorgásra | Van itt ety kabolaut [dűlőút], lefele Gyulajinak van ott a főüggye, széilem meg minden. Na, ennek, ez nem naty tábla főüd, eszt méig maji napig is, réigen is mindig uty hallottam éidesapámtú, maji napig is ugy mongyák neki, hogy a Pisztorgás. Ez it van előüll. | Na, onnentű [a Borsi-tagtól] oda, nekifele a Határnak, annak meg asz monták, a Pisztorgás.* 2008: *Pisztòrgás,* 1760: *Piszkor.* — Szántóföld a határ északi részén a Pál-tag és a Temető-tábla között. A névadás indítéka bizonytalan. Feltehetően a *pisztorga* 'levegőben szállongó tüzes zsarátnok, füsttel felszálló tűzszikra' jelentésű tájszóval állhat összefüggésben. A 18. századból adatolt ***Piszkor*** névforma talán romlott alak lehet, de a térségben ismeretes *Piskáros, Piskártó* helynév is, amellyel esetleg ugyancsak összefüggésbe hozható. — ÉGy., ETH. 11: 76, Kocán 2022: 300, SzamSz., SzMHn. 1: 367. — T22-D1.

**Pumpaház 1.** 2025: *Pompaház.* — Egykori építmény, szivattyúház a Domb mellett. Ma már nincs meg, lebontották. A névben a *pumpa* főnév nyelvjárási *pompa* változata szerepel, de lásd még a rom. *pompă* 'szivattyú' lexémát is ehhez. — Dicţ., ÉGy., KMNySz. 2: 188, SzamSz. — T15-E4.

**Pumpaház 2.** 2025: *Pompaház.* — Egykori építmény, szivattyúház a Szőlőskert közelében a Nyárfaerdő területén. Ma már nincs meg, lebontották. A névben a *pumpa* főnév nyelvjárási *pompa* változata szerepel, de lásd még a rom. *pompă* 'szivattyú' lexémát is ehhez. — Dicţ., ÉGy., KMNySz. 2: 188, SzamSz.

**Rácz-major** 1893: *Rácz major.* — Egykori major a település határában. Helyét pontosabban nem ismerjük. Nevét tulajdonosáról kaphatta. — Hnt.

**Református temető** lásd **Temető**

**Régi Szárazberki út** 2008: *Régi szárazbèrki út.* — Út a határ északkeleti részén. A szomszédos Szárazberekre vezetett. Vö. Szárazberki út. — SzMHn. 1: 367.

**Rekettye** 2025: *Rekettye, Rekettyéibe ~ Rekettye-köz ~ Rekettye köze ~ Rekettye-tábla | Ez it van, ahoty kimegyünk a Foglárbú, bal óudalt. Van ety kabolaut [dűlőút] befele, éirted, na annak mongyák a Rekettye közibe. | Mos má jön a nagyup parcella, a Rekettye-köz. Az lemegy a Patak-partra egészen, megint, a Fojár, ahogy megy a patak Sárnak fele a Fojár és a Rekettye között nekimegy. Ez ety parcella a Rekettye-köz.* 2008: *Rekettye-köz, Rekettyés.* — Szántóföld a határ déli részén a Liget útjától keletre. A név a *rekettye* 'rekettyebokrokkal benőtt terület' jelentésű földrajzi köznévből származik. ***Rekettyés, Rekettye-tábla, Rekettye-köz*** és ***Rekettye köze*** formában is említik. Ez utóbbi névben a *köz* 'két tájrész (erdő, árok) széle közötti terület' jelentésű

földrajzi köznév szerepel. Vö. Rekettye alja. — ÉGy., FKnT., SzMHn. 1: 367. — T23-E2.

**Rekettye alja** 1935–1936: *Rekettyeajja.* — Egykori dűlő a település határában. Helyét pontosabban nem ismerjük. Bizonyára a Rekettye közelében feküdt. A név utótagja az *alja* 'valamely terület mögöttes része' jelentésű földrajzi köznév. — FKnT., SzamSz.

**Rekettye-köz** lásd **Rekettye**

**Rekettye köze** lásd **Rekettye**

**Rekettyés** lásd **Rekettye, Rekettyés-ág**

**Rekettyés-ág** 1935–1936: *Rekettyéság,* 1864: *reketyés ág, Rekettyés ág | Rekettyés ág a'benne találtatott reketyés ágtól.* 1804: A*'Rekettyés ág* alatt, 1760: *Reketyes Ág, Reketyés, Reketyés Ág.* — Egykori dűlő a település északi határában a Méhteleki-fordulóban. Pontos helyét nem ismerjük. Az utótagként álló *ág* 'folyóvízből kiszakadó és abba visszatérő elágazás' jelentésű földrajzi köznév arra utalhat, hogy a név talán a Sár-árokból kiszakadó elágazást jelölte elsődlegesen, majd a név átvonódott a mellette fekvő területre. ***Rekettyés*** formában is szerepel. Vö. Szomoga-Rekettye-ág. — ETH. 11: 76, 77, FKnT., Pesty 1864/57: 314a, 324a, SzamSz.

**Rekettye-tábla** lásd **Rekettye**

**Rész** 1804: A *Reszen.* — Egykori szántóföld a településen. Pontos helyét nem ismerjük. A név talán a *rész* 'birtok, tag' jelentésű földrajzi köznévből alakult. — ETH. 11: 77, FKnT.

**Rét** lásd **Nyárfaerdő**

**Sár** lásd **Sár-árok**

**Sár alja** 2025: *Sár ajja, Sár alatt | Onnentű [a Varjastól] odafele meg asz monták mindig, maji napig is, hogy a Sár ajja. ... a Varjas után jön, ez má odafele nyulik Sárnak fele, oda. | Ahogy igy mekkanyarodik egyenesen, mekkanyarodik odafele Sárnak fele, asz mongyák, Sár ajja.* 2008: *Sár àjja,* 1941: *Sár alja,* 1935–1936: *Sárajja,* 1931: *Sáralja,* 1895: *Sáralja* felőli III[dik] szántóforduló, 1884: *Sár alja,* 1864: *Saár alja, Saár allyai dűlő | Saár víz partján terül el melytöl nyerte el nevezését.* 1760: *Sár ajjára.* — Szántóföld a határ délkeleti részén a Sár-árok mentén a Varjas szomszédságában. Az utótag az *alja* 'valamely terület mögöttes része' jelentésű földrajzi köznév. ***Sár aljai dűlő*** formában is szerepel. — ÉGy., ETH. 11: 76, FKnT., HKFT., MaKF., Pesty 1864/57: 314a, 324b, SzamSz., SzMHn. 1: 368, T0.63.99.1, T16.T.541. — T23-E2.

**Sár aljai dűlő** lásd **Sár alja**

**Sár-árok** 2025: *Sár-árok ~ Sár-patak ~ Sár ~ Megyárok ~ Árok | Ez a kéit Megyárok van [a Sár- és az Éger-árok]. Mi csak ugy montuk neki. Ez az Ēsőü hidná, a Megyárok, ez, ami it megyen lefelé̩i ide Sárnak. | Ez a Sár-árok egéis Sárkösztű jön.* 2008: *Sár,* 1953: *Sár-patak,* 1941: *Sárvíz,* 1931: *Sár víz,* 1884: *Sár víz,* 1864: *Sár, Saár víz,* 1816: *Sár víz,* 1804: A' *Sár patak[ra* jönn véggel], 1784: *Sar,* 1370: *Sar.* — A település keleti határát átszelő patak. Az elsődleges ***Sár*** név a *sár* 'sáros folyóvíz' jelentésű vízrajzi köznévből származik. ***Sár-patak, Sár-víz*** és ***Árok*** formában is szerepel. A ***Megyárok*** névváltozat a *megyeárok* 'árok, amely a községek vagy nagybirtokok között a határt jelöli' jelentésű földrajzi köznévből alakult. Vö. Folyár, Patak-oldal, Patak-part, Sár alja, Sár-hát, Sár hídja, Sári-dűlő, Szomoga. Lásd Sár (Kissár, Lázári, Sándorhomok). — ÉGy., EKFT., ETH. 11: 77, FKnT., HKFT., MaKF., Németh 2008: 223, Pesty 1864/57: 324a, 324b, SzMHn. 1: 367, TESz., T.SzSz1953, T16.T.541. — T23-E1.

**Sár-hát** 1703: Kert szeg a *Saar haton.* — Egykori földterület a település határában. Pontos helyét nem ismerjük. Bizonyára a Sár-árok közelében, annak partján feküdt. Nevében a *hát* utótag 'dombos vízparti terület' értelmű. — ETH. 11: 76, FKnT.

**Sár hídja** lásd **Első híd**

**Sár felől való forduló** lásd **Sári-forduló**

**Sári-dűlő** 1935–1936: *Sáridüllőü.* — Egykori dűlő a település határában. Feltehetően a Sár-árok vagy a szomszédos Kissár település közelében feküdt. — SzamSz.

**Sári-forduló** 1864: *Saarí forduló,* 1804: A' *Saár felől való Forduloba.* — A szomszédos Kissár közelében fekvő dűlők összefoglaló neve. Pontos kiterjedését nem ismerjük. ***Sár felől való forduló*** formában – vélhetően körülírásként – is szerepel. — ETH. 11: 77, Pesty 1864/57: 324b.

**Sári-erdő alja** 1804: A' *Sári Erdő alatt* a' Határba. — Egykori kaszáló a határban. Pontos helyét nem ismerjük. Bizonyára a szomszédos Kissár határában húzódó Sári-erdő közelében feküdt, erre utal az elnevezése. Az adat a név

*hol?* kérdésre felelő alakját mutatja. — ETH. 11: 77.

**Sári-oldal** 2025: *Sári-óudal, Sári-óudalba, Sári-óudalon ~ Sár-óudal,* 1895: *Sároldali* kisebb Becsky tag. — Kispeleske Kissár felé eső területének összefoglaló megnevezése. ***Sár-oldal*** néven is említik. Vö. Sár-oldali-legelő. — ÉGy., T0.63.99.1. — T23-E2.

**Sári út** lásd **Liget útja**

**Sár-oldal** lásd **Sári-oldal**

**Sár-oldali-legelő** lásd **Csepe-rét**

**Sár-patak** lásd **Sár-árok**

**Sár Péter irtványa** 1703: a *Sar péter irotvanya.* — A település határában említett szántóföld. Pontos helyét nem ismerjük. A név előtagja a terület tulajdonosára utalhat, utótagja az *irtvány* 'szántóterület, amelyet az erdő kiirtásával nyertek' jelentésű földrajzi köznév birtokos személyjeles formája. — ETH. 11: 76, FKnT.

**Sár-víz** lásd **Sár-árok**

**Sikátor** lásd **Temető út**

**Szárazberek felé való forduló** lásd **Berki-forduló**

**Szárazberki-forduló** lásd **Berki-forduló**

**Szárazberki út** lásd **Berki út**

**Szarvas-ülő** 1804: *Szarvas üllö.* — Egykori kaszáló a Sári-fordulóban. Pontos helyét nem ismerjük. A név a *szarvas* állatnév és az *ülő* 'pihenőhely' jelentésű földrajzi köznév összetételéből alakult. — ETH. 11: 77, FKnT.

**Szatmári út** lásd **Liget útja**

**Szélső-Sziget** 1760: A *Szelső szigetb[en].* — Sziget a település határában. Pontos helyét nem ismerjük. Talán a Lázári határában lévő Szigettel lehet összefüggésben, esetleg annak a szélét, végét jelölhette. Vö. Sziget alja. — ETH. 11: 77.

**Szereda-szeg** 2025: *Szereda-szeg, Szereda-szegbe ~ Szereda-szeg-óudal, Szereda-szeg-óudarra | Ahogy megyüng Berekre fele, a Túsóu hidon ahoty keresztű megyünk, minden. Na, ez méig ot van. Ez itt előüll, ahogy befordulunk a Zerdőü sarkáná, Túsóu hidon tul, eszt ugy monták neki minéig, maji napig is ugy mongyák neki, a Szereda-szeg-óudal.* 2008: *Szeredaszeg,* 1935–1936: *Szeredaszeg,* 1804: *Szereda Szegben.* — Szántóföld a határ keleti részén az Éger-árok keleti oldalán. Átnyúlik Szárazberek határába. A név talán összefügg a *szereda* 'hetivásár' jelentésével, és arra utalhat, hogy erre jártak a falubeliek vásárba. A név utótagja a *szeg* 'folyókanyarban fekvő földterület' jelentésű földrajzi köznév. ***Szereda-szeg-oldal*** formában is említik, melynek utótagja az *oldal* 'határrész, tájrész oldalsó darabja, környéke' jelentésű földrajzi köznév. Vö. Szereda-szeg alja, Vásár útja. Lásd Szereda-szeg (Szárazberek). — ÉGy., FKnT., ETH. 11: 77, SzamSz., SzMHn. 1: 368, TESz. — T15-E4E5F4.



Szereda-szeg Fotó: Hankusz Éva

**Szereda-szeg alja** 1703: a *Szereda szeg alat,* a *Szereda szeg álat.* — Egykori szántóföld a határban. Pontos helyét nem ismerjük. Bizonyára a Szereda-szeg mellett feküdt. Az adat a név *hol?* kérdésre felelő alakját mutatja. — ETH. 11: 76.

**Szereda-szeg-oldal** lásd **Szereda-szeg**

**Sziget alja** 1760: *Sziget alat.* — Egykori szántóföld a Harmadik-fordulóban. Pontos helyét nem ismerjük. A név az egykor a Sár-árok mentén, Lázári határában fekvő Sziget közelségére utal. Az adat a név *hol?* kérdésre felelő alakját mutatja. Vö. Szélső-Sziget. — ETH. 11: 76.

**Szilvás** 2025: *Szilvás | Ez valami birtokoséi vóut, a Pál Jenőüjéi. Ugy monták neki, hogy a Szilvás. Szántóufőüd, Gyulaji hasznájja Homokrú. ... Éim mijóuta magamra emléikszek, ot nem vóut szilvafa, csak semmiféile fa.* 2008: *Szìlvás.* — Szántóföld a Sár-árok keleti oldalán a Berki út mentén. Nevét egykori növényzetéről kaphatta. — ÉGy., SzMHn. 1: 368. — T23-E1.

**Szoboszlay István szántótagja** 1895: *Szoboszlay István szántótagja.* — Egykori földterület a település nyugati határában. Nevét tulajdonosáról kapta. A név utótagja a *szántótag* 'rendszeresen megművelt határrész, szántó' jelentésű

összetett földrajzi köznév. — FKnT., T0.63.99.1. — T22-D2.

**Szoboszlay-tag** lásd **Görölyös laposa**

**Szomoga** 2025: *Szamoga, Szamogába ~ Camoga, Camogába | Ez is itt a Határ mentéim van egéiszen, ez a Liba-dombom belőül van. Ami megyem véigikfele a határmentéin, asz Szamoga. Ment a Határ véigikfele, ot mindenütt, mekkezdve a Hármashatártú véigestelem-véigig, egéiszem felfele Petéijig, vagy mit tudom éim, meddig, na. Odájig ment a Határ. … Ennek ugy monták mindéig, hogy megyünk a Szamogába. A Határ mellet vóut. Pontosan a Határ mellett. | Ott egy nagy árok vam véigikfele. | Vóut ety tájba rekettye is vóut ott abba. A Határ mellet vóut az is.* 2008: *Szamoga,* 1804: A *Szomoga* mellett, 1760: a *Czomogánal,* 1370: *Zomoga.* — Szántóföld a település határának északnyugati részén az országhatár mentén. A név a *szomoga* 'patak, kisebb vízfolyás' jelentésű földrajzi köznévből származik. Valószínű, hogy a név eredetileg a Sár-árkot jelölhette, majd az elnevezés átvonódott a közelében fekvő területre. Erre utalhat az is, hogy a történeti forrásokban határozóragos (pl. *Comogánál*) és névutós (pl. *Szomoga mellett*) szerkezetek tűnnek fel. Részei voltak a Fő-Szomoga és a Hosszú-Szomoga. Vö. Szomoga laposa, Szomoga-Rekettye-ág. — ÉGy., ETH. 11: 76, 77, FKnT., Németh 2008: 223, SzMHn. 1: 368. — T22-C1.

**Szomoga laposa** 1804: A *Szomoga laposába.* — Egykori kaszáló a Méhteleki-fordulóban. Pontos helyét nem ismerjük. Bizonyára a Szomoga mélyebben fekvő, laposabb része volt. A név utótagja a *lapos* 'környezeténél alacsonyabban fekvő, többnyire vizenyős, legelőnek vagy kaszálónak alkalmas, sík terület' jelentésű földrajzi köznév birtokos személyjeles formája. — ETH. 11: 77, FKnT.

**Szomoga-Rekettye-ág** 1370: *Somoga Reketye agh.* — A település határában említett hely. Pontosabban nem lokalizálható. A név feltehetően a Rekettyés-ágnak a Szomogához közelebbi részét jelölhette. — Németh 2008: 223.

**Szőlőskert** 2025: *Szőüllőüskert | Éin, éim mijóuta éin éilek, nem vóut [itt szőlő], de éidesapámtú se hallottam. Csak ēnevesztéik ugy. Mindem fordullóunak attak egy nevet. | Szőüllőüskernéi monták itt a határt, hogy it van, a berki határ meg a peleski határtú.* 2008: *Szőlőskèrt,* 1931: *Szőlős kert,* 1895: *Szőlőskert,* 1884: *Szölös kert,* 1864: *Szöllös kerti | Nevezetétt veszi a' mellette lévö szöllös kertöl – melly már ma ugyan kí írtva van.* — Szántóföld a keleti határszélen a Szereda-szeg mellett, Kispeleske és Szárazberek határán. Korábban – Pesty Frigyes adatközlője szerint még a 19. század közepét megelőzően – szőlőt termesztettek a területen. Lásd Szőlőskert (Szárazberek). — ÉGy., HKFT., Pesty 1864/57: 324a, SzMHn. 1: 368, T0.63.99.1, T16.T.541. — T15-F4F5.

**Téglaszín** 2025: *Téglaszin.* — Szántóföld a határ keleti részén a Folyár mellett. Egyesek szerint a Folyár része. Korábban téglát égettek a területen, erre utal az elnevezése. — ÉGy. — T23-E1.

**Telekhely-tábla** 2025: *Telekhej-tábla | Asz telekhejnek vóutak kiméirve. … csak mos mán egybe van szántva, ēvan forgatva. Az mind telekhejnek, tizennéigy áris.* — Szántóföld, korábban telekhelynek szánt terület a Fogláron, a Nyárfa-tábla mellett. — ÉGy. — T22-D1.

**Temető** 2025: *Temetőü ~ Református temetőü | Éis uty szoktuk mondani: az lesz majd a nóuta véige, hoty kivisznek a Temetőübe.* 2008: *Református temető.* — A határ északi részén a Legelő szomszédságában található temető. ***Református temető***-ként is említik. Vö. Temető-tábla, Temető út. — ÉGy., SzMHn. 1: 365. — T34-B1.

**Temető-tábla** 2025: *Temetőü-tábla ~ Méiteleki-fordullóu ~ Messzilátóu-tábla,* 1864: *Mélyteleki forduló,* 1804: A' *Méh Teleki Fordulóba.* — Szántóföld a határ északi részén. A Temető szomszédságában fekszik, erről kapta a nevét. A ***Méhteleki-forduló*** elnevezés a magyarországi Méhtelek szomszédságára utal. Korábban a mainál nagyobb területet, a település határának a Méhtelekhez közel eső részét jelölte a név. Az utótag a *forduló* 'határrész, amely az ugarrendszer szerint három csoportra volt osztva: őszi, tavaszi és ugarfordulóra' jelentésű földrajzi köznév. Pesty Frigyesnél tévesen szerepel *Mélyteleki-forduló* formában. Korábban ezen a területen állt a Messzelátó, ennek emlékét őrzi a ***Messzelátó-tábla*** névváltozat. — ÉGy., ETH. 11: 77, FKnT., Pesty 1864/57: 324a. — T34-A1.

**Temető út** 2025: *Temetőü ut ~ Temetőü uttya ~ Temetőü ucca ~ Méiteleki ut ~ Sikátor | Itt jártak, mikor magyar időü vóut [Méhtelekre].*

*Negyvenháromba, mikor éigett itt a csordásház meg minden, it jöttek a tüzóutóuk Méitelekrű.* 2008: *Mételeki út.* — A Temető mellett elhaladó út a belterülettől északra. ***Temető utca*** és ***Temető útja*** formában is említik. A ***Sikátor*** név a *sikátor* 'szűk utca' jelentésű földrajzi köznévből alakult. Korábban a szomszédos magyarországi Méhtelekre vezetett, erre utal a ***Méhteleki út*** elnevezése. Vö. Méhteleki-útfél. — ÉGy., FKnT., SzMHn. 1: 367. — T34-B1.

**Temető utca** lásd **Temető út**

**Temető útja** lásd **Temető út**

**Templom** 2025: *Templom,* 2008: *Templom.* — Református templom a Fő utcán. — ÉGy., SzMHn. 1: 365. — T34-B1.

**Tóth János rétje** lásd **Csepe-rét**

**Tubojka** 1703: a *Tubojka* mellet. — Egykori szántóföld a településen. Pontosabb helye, és nevének magyarázata ismeretlen. — ETH. 11: 76.

**Túlsó híd** lásd **Második híd**

**Ünő gyakra** 1760: *Űno Gyakra* oldalán. — Egykori szántóföld a település északi határában a Második-fordulóban. Helyét pontosabban nem ismerjük. A név előtagjában – amit talán hibásan jegyzett le a forrás – esetleg az *ünő* 'üsző' tájszó kereshető. Utótagja pedig a népnyelvi *gyakor* 'sűrű erdő; cserjés' jelentésű földrajzi köznévnek a birtokos személyjeles alakja. — ETH. 11: 76, FKnT., TESz., ÚMTsz.

**Vajas-szer** 1703: *vajas szerben.* — Egykori szántóföld a település határában. Helyét pontosabban nem ismerjük. A név előtagjának névadási indítéka ismeretlen, az utótagja a *szer* 'a határ távol eső része' jelentésű földrajzi köznév. — ETH. 11: 76, FKnT.

**Varga-Fogás-erdő** 1760: *Vargafogás erdő.* — Egykori erdő a település határában. Helyét pontosabban nem ismerjük. Talán a mai Fogás közelében vagy annak területén feküdt. A név alapja a *Fogás-erdő* helynév lehet. A *fogás* névelem az 'erdő kiirtott része, irtás' jelentésű földrajzi köznév. Ez a név utóbb kiegészült a terület tulajdonosára utaló *Varga* családnévvel. — ETH. 11: 76, FKnT.

**Varjas** 2025: *Varjas | Ez a bal óudali, ez a Varjas. … Mer ez nem ment, csak ameddig van az a kabolaut [dűlőút] lefele, oda megy ároknak.* 2008: *Vàrjas,* 1935–1936: *Vārjas,* 1864: *Varjas,* 1804: *Várjásban,* 1703: *varjas.* — Szántóföld a határ déli részén a Rekettye és a Liget között. A név bizonyára a korábban a környéken (talán éppen a Ligetben) tanyázó varjakra utal. — ÉGy., ETH. 11: 76, 77, FKnT., Pesty 1864/57: 340b, SzamSz., SzMHn. 1: 368. — T23-E2.

**Vármegye árka** lásd **Éger-árok**

**Vásár út** lásd **Vásár útja**

**Vásár útja** 1760: *Vasár utya, Vásár utya,* 1703: a *vasar ut* hosza. — Egykori út és esetleg a mellette fekvő szántóföld a település határában. Helyét pontosabban nem ismerjük. A név esetleg arra utal, hogy erre jártak a falubeliek vásárra. ***Vásár út*** formában is szerepel. Vö. Szereda-szeg. — ETH. 11: 76.

**Vaskapu** 1804: A' *Vas Kapuba,* 1760: *Vaskapu,* 1703: *Vaskapuban.* — Egykori szántóföld a Második-fordulóban. Pontos helyét nem ismerjük. A név a *vaskapu* 'mély út, horhos bejárata' vagy 'két nagyobb rétség között elkeskenyedő meder' jelentésű földrajzi köznévből keletkezett. — ETH. 11: 76, 77, FKnT.

**Vén Borsi gödörje** 2025: *Véim Bossi gödörje.* — A Református és a Katolikus temetőt elválasztó árok. Nevét az árok növényzetét kiirtó személyről kapta. — ÉGy. — T34-B1.

**Villongó** 1760: *Villangob[an].* — Egykori szántóföld a település határában. Helyét pontosabban nem ismerjük. Egykor pereskedhettek a területért, a név a *villong* 'kötekedik; veszekedik, perlekedik' igéből származik, annak igenévi alakja. — ETH. 11: 76, TESz.

**Zajtai út** 2025: *Zajtaji ut | Odamegy Zajtára. | Itt ahogy megyünk egyenesen, … nem kel Natypeleskéinek fele téirni, a Cigánsorra, hanem ez megyen egyenesen, lefele, a kifele a Szamogának.* 2008: *Zàjtaji út,* 1760: az *Zajtai utra* menőben, 1703: a *Zajtai utban.* — A határ északnyugati részén a Szomoga mellett futó, korábban a magyarországi Zajtára vezető földút és a mellette fekvő földterület. A név elsődlegesen az utat jelölte, majd átvonódott a környező területekre is. — ÉGy., ETH. 11: 76, SzMHn. 1: 368. — T22-D1.

**Zajtai útra menő** lásd **Zajtaiút**

**Zsidó temető** 2025: *Zsidóu temetőü.* — Zsidó vallásúak egykori temetkezési helye a település északi határában a Temető-tábla területén. — ÉGy. — T34-B1.



KISSÁR
**Fotó: Szmutku György**




# Kissár helynevei

## Történeti háttér

A település a Szatmári-síkság szamosközi részének központjában Szatmárnémetitől 5 km-re északra található. A település későbbi területe Mikola 1216-os határjárásában lakatlanként azonosítható, első ismert említése 1261-ből származik, amikor István herceg előtt egyezség jött létre a Káta nembeli Rafael fia Gábor mester és testvére, Tamás fia Rafael között. Ennek értelmében Kissár és a később Kisrozsályba tagozódott Sártelek az utóbbi birtokába került, majd a következő évszázadban Rafael örökösei tulajdonában volt. 1379-ben Vasvári Tamás fia, Fekech Miklós indított pert Kissár részbirtokáért nemzetségtársai, köztük Csarnavodai Tamás fia György, valamint Lázári Tamás fia Miklós ellen, Szepesi Jakab országbíró azonban elutasította a keresetet. Ezt követően Fekech Miklós 1406-ban bekövetkezett halála után Annoka nevű lányának a férje, a Kaplony nemzetséghez tartozó Csomaközi György fia János pereskedett a település részbirtokaiért. Férje halála után 1410-ben pedig Annoka emelt panaszt, mivel Fekech Miklós rokonai, Lázári István fiai, Péter és István kizárták őt és fiait, Miklóst és Eleket a birtokból. Ugyancsak Miklós halálával tartott igényt Szatmár megyei birtokaira másik leányának, Margitnak a férje, a Heves megyei Szenterzsébeti Boldizsár is. 1449-ben Szepesi Péter és István kaptak királyi adományt, majd 1486-ban Károlyi Lászlót és fiait is beiktatták a birtokosok közé, 1493-ban a Szepesi család szerzett újabb részeket, Csarnavodai Egyed pedig zálogba adta itteni birtokait Matucsinay Miklósnak. 1547-ben Sáry András török fogságba kerülésével Csomaközy Lőrinc nyert királyi adományt az egész falura.

Az 1775-ös úrbérrendezéskor a jezsuita rend volt a település legnagyobb földesura. Ezt követően a több környékbeli településen is birtokot szerző Járdánházi (később Járdánházi és Berenczei) Kováts család lett a helység legnagyobb birtokosa, akik az elkövetkező két évszázadban meghatározó szerepet játszottak a község életében. A 20. század elején Kováts Jenő és Sándor voltak a legnagyobb birtokosok.

A település már a 14. században templommal rendelkezett, amely a 16. században a református egyház szolgálatába került. Ez a templom valószínűleg az 1717. évi tatár támadás során megsemmisült. A korábban református lakosságú községbe ekkor nagy számú görögkatolikus ruszin népesség érkezett.

Sár, majd 1913-tól Kissár Szatmár vármegyéhez tartozott, előbb a Szamosközi, 1873-tól a Fehérgyarmati, 1880-tól pedig a Szatmárnémeti járás része volt. 1910-ben a településen 31 ház állt, és területe 827 kh-at tett ki, központi települése Szárazberek, Mikola és Lázári volt. Romániában 1920 után Szatmár megye, később 1950-től Nagybánya (Máramaros) tartomány, 1968-tól pedig Szatmár megye részét képezi. Lázári község beosztott falvai közé tartozik Szárazberekkel, Sándorhomokkal, Kispeleskével és Nagypeleskével együtt.

Kissár népessége 1880 és 1977 között megkétszereződött (1880: 163 fő, 1930: 240 fő, 1977: 353 fő), majd enyhe népességcsökkenést

tapasztalhatunk (2011: 316 fő). A lakosok nemzetiségi megoszlása a 19. század fordulójától a 20. század közepéig a magyarság 90%-os többségét mutatta, majd ezt követően jelentős növekedésnek indult a románság aránya (1966: 65% magyar, 35% román, 1977: 55% magyar, 45% román). A 21. század elejére a településen a román nemzetiségűek kerültek többségbe (2011: 54% román, 42% magyar). A lakosság felekezeti arányait tekintve a 20. század közepéig a görögkatolikusok kb. 70%-os többségét látjuk. Ezt követően a görögkatolikusok arányának csökkenését (1992: 57%) és az addig kb. 10%-os római katolikusok arányának növekedését figyelhetjük meg, akik a 21. század elejére a népesség kb. 30%-át tették ki.

**Irodalom**

*A Magyar Szent Korona Országainak Helységnévtára.* Magyar Kir. Központi Statisztikai Hivatal, Budapest, 1913.

Borovszky Samu szerk., *Szatmár vármegye.* Magyarország vármegyéi és városai. Budapest, 1908.

Fényes Elek, *Magyarország geographiai szótára, mellyben minden város, falu és puszta, betűrendben körülményesen leiratik 1–4.* Pest, 1851.

Maksay Ferenc, *A középkori Szatmár megye.* Település- és népiségtörténeti értekezések 4. Budapest, 1940.

Maksay Ferenc, *Magyarország birtokviszonyai a 16. század közepén 1–2.* Akadémiai Kiadó, Budapest, 1990.

Németh Péter, *A középkori Szatmár megye települései a XV. század elejéig.* A nyíregyházi Jósa András Múzeum Kiadványai 60. Nyíregyháza, 2008.

Rubinek Gyula szerk., *Magyarországi gazdacímtár.* Budapest, 1912.

Vályi András, *Magyar országnak leírása 1–3.* Buda, 1796–1799. Hasonmás kiadás. Somorja, 2003.

Varga E. Árpád, *Erdély etnikai és felekezeti statisztikái a népszámlálási adatok alapján 1852–2011.* URL: https://nepszamlalas.adatbank.ro/

Szendrei Ákos

## Élőnyelvi adatok

Élőnyelvi gyűjtést végzett Hankusz Éva 2020-ban és 2025-ben. Adatközlők voltak: Batfalszki Beáta Mária (45 éves), Császi Sándor (74), Nagy Mária Laura (69), Nagy Miklós (77).

Élőnyelvi gyűjtést végzett Debreceni Ildikó, Máté-Nyíri Melinda és Szolga Rita 2000-ben. Adatközlők voltak: Dobos István (51 éves), Lakatos István (46), Úr Zsigmond (62).

## Helynévtár

**Kissár** 2025: *Sár, Sáron, Sárra, sári ~ Kissár | A sári határ az a Román sor, a Legelőüvel befejezőüdött. Hát kicsi falu. | A Sár, a Sárfalu vóut, Kissárnak mos hifták. A Sárnak hifták mindig.* 1992: *Sárfalu,* 1944: *Kissár,* 1944: *Sárfalu,* 1942: *Kissár, Sárfalu,* 1941: *Sárfalu (Kissár),* [1940 k.]: *Sár,* 1937: *Sárfalu,* 1935–1936: *Sár,* 1933: *Sárfalu,* 1931: *Sárfalu,* 1926: *Kissár, Sárfalu,* 1921: *Kissár,* 1918: *Sár,* 1917: *Sárfalu,* 1915: *Sár,* 1913: *Kissár,* 1911: *Kissár,* 1910: *Kissár,* 1907: *Sár,* 1902: *Saár, Sár,* 1895: *Sár,* 1895: *Saárfalu,* 1892: *Saár, Sár,* 1889: *Sár,* 1884: *Sár,* 1882: *Saár, Sár,* 1873: *Saar, Saár, Sár,*1870: *Sáár,* 1864: *Sár, Sáar, Sáár, Sááron, Saár, Saar | Szathmár Megye Szamosközi járás egy kis falu a' Saár partján 22. házból áll – Szathmárhoz egy mértfoldnyire. | Régen a Sári Nemzetség birta. | Saár kőzség egy patakktol vette nevét mely a Sáar erdő hidja alatt foly egész Saár falu alatt keresztűl.* 1863–1864: *Sár,* 1858: *Saár,* 1854: *Sár,* 1851: *Sár | Kis orosz falu … a Sár vize partján, mellyben halat, csikot, teknősbékát halász. … Földje kevés, de jó; rétje több; a homoki köz erdőn kivül még két erdeje van.* 1840: *Saar,* 1839: *Sár,* 1828: *Saár,* 1808: *Sár,* 1806: *Sár,* 1799: *Sár | Orosz falu … fekszik Szatmárhoz egy kis mért földnyire; határja középszerű, fája szűken van, erdeje kevés, szőleje nintsen, piatza Szatmáron van.* 1786: *Schár,* 1784: *Sár,* 1779: *Sáár,* 1773: *Saar,* 1760: *Sári* határb[an], *Sár* fele, [1740 k.]: *Sár,* 1637: *Sar,* 1620: *Sarr,* 1610: *Saarh,* 1601: *Saar,* 1588: *Puztha-Saar,* 1570: *Sar, Saar,* 1549: *Saar,* 1488: *Saar,* 1486: *Saar,* 1417: Blasius de *Saar,* 1410/16. sz.: *Saar,* 1407: *Saar,* 1379: *Saar,* 1332–1337: *Saar,* 1332–1334/Pp.Reg.:

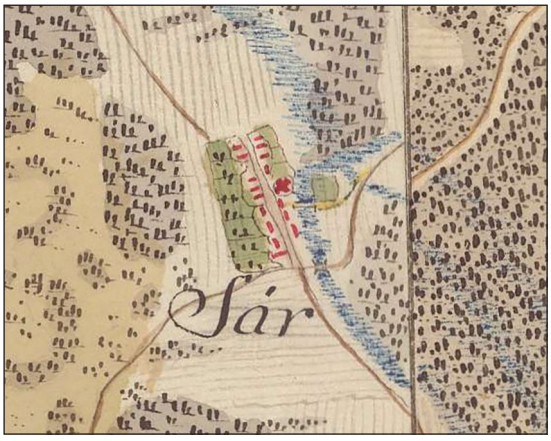

Kissár az első katonai felmérés térképén

Dionysius sacerdos de *Zar,* Martinus sacerdos de *Saar,* 1314/1499: *Sarthelek,* 1261/1350: possesiones due *Sar.* — A romániai Szatmár megye északi részén fekvő település. Román neve: *Noroieni.* Nyugatról Kispeleske, északról Sándorhomok, keletről a Szatmárnémetihez tartozó Sár-erdő, délről pedig Lázári határolja. A településnév legkorábbi adata a ***Sár*** névforma, amely a történeti és az élőnyelvi használatban végig a leggyakoribb alak. Ezt a nevét a települést átszelő Sár patakról kapta. Egy korai forrásban ***Sártelek*** formában szerepel, a 16. század végén pedig ***Pusztasár*** névalakban is előfordul, amely nevek utó-, illetve előtagja a település elnéptelenedésére utal. A 19. század végétől jelentkezik a ***Sárfalu*** névformája, amely a *-falu/-falva* utótagú településnevek mintájára jöhetett létre, feltehetően az írásbeli névhasználatban. Kiss Lajos ennek okaként a patak és a településnév azonosságának megszüntetési igényét látja. Hivatalos nevét a 20. század elején *Kissár* formában rögzítették, majd 1917-ben belügyminiszteri rendelet nyomán *Sárfalu*-ra változtatták, s egy ideig ezt a nevet viselte. Vö. Sári-erdő, Sári kanyar. — ComSzath. 116, CzF., Cs. 1: 484, ÉGy. (Lázári), EH., EHSz., EKFT., ETH. 11: 76, E 158/55: 127, 151, 190, 221, 950, 1180, 1298, 1456, E 158/56: 564, 652, Fényes 1840/4: 313, Fényes 1851, FNESz., Gönczy, HKFT., Hnt., Károlyi 2: 524, 532, Kogutowicz, Korabinszky 1786: 653, Lex-Loc. 234, Lipszky, Map., Lipszky, Rep., MaKF., Mező 1999: 332, MKFT., Németh 2008: 257, Notitiae 368, Pesty 1864/40: 6a, 252b, 260a, 262a, 262b, 315a, 340b, SzamSz., T0.63.100.1, T1.S.80.XVIII.54, T1.S.82.54, T1.S.101.683/6, T16.T.116, T16.T.365, T16.T.541, T21.TK.1084, T22.B.IX.a.1008, T22.B.IX.a.2103, T22.B.XV.c. 500, Vályi 3: 232, Z. 1: 11.

**Árpáskert-hát** 2000: *Árpás-kert-hát.* — Szántóföld a település határában. Pontos helyét a forrás nem közli. A név a közvetlenül nem adatolt *Árpáskert* helynév és a *hát* 'valami mögött fekvő terület, valaminek a mögöttes része' jelentésű földrajzi köznév összetételéből alakult. A név alapjául szolgáló helynév a terület növényzetére utal. — FKnT., SzMHn. 2: 168.

**Barackos** 2025: *Barackos,* 1895: *Baraczkos.* — Szántóföld a határ délkeleti részén. Átnyúlik a szomszédos Sándorhomok határába. Korábban bizonyára barackot termesztettek a területén. Lásd Barackos (Sándorhomok). — ÉGy., T0.63.100.1. — T23-G3.

**Bodonoskút** 2000: *Bodonyos-kút.* — Kút a település határában. Helyét pontosabban nem ismerjük. A név a *bodonoskút* 'fakéreggel vagy vesszőfonással védett kút' jelentésű összetett földrajzi köznévből származik. Vö. Bodonya. — FKnT., SzMHn. 2: 168.

**Bodonya** 2000: *Bodonya.* — Sík terület a határ délkeleti, Batiz felőli részén. Pontos helyét nem ismerjük. A név eredete ismeretlen, esetleg összefügg a többféle jelentésben is előforduló *bodony* tájszóval. Vö. Bodonoskút. — SzMHn. 2: 168, ÚMTsz. *bödön.*

**Bodzás laposa** 2000: *Bodzás-laposa.* — A forrás szerint bokros terület a település határában. Helyét pontosabban nem ismerjük. A név előtagja a terület növényzetére utal. Az utótag a *lapos* 'környezeténél alacsonyabban fekvő, többnyire vizenyős, legelőnek vagy kaszálónak alkalmas, sík terület' jelentésű földrajzi köznév birtokos személyjeles formája. — FKnT., SzMHn. 2: 168.

**Bolt 1.** 2025: *Bóut ~ Leontinnál.* — Élelmiszerbolt a Fő utcán. A ***Leontinnál*** név a bolt tulajdonosának keresztnevére utal. — ÉGy. — T34-C2.

**Bolt 2.** 2025: *Bóut ~ Viktornál.* — Élelmiszerbolt a Fő utcán. A ***Viktornál*** név a bolt tulajdonosának keresztnevére utal. — ÉGy. — T34-C2.

**Bömbölő** 2000: *Bömbölő, Farkas-bömbölő.* — Erdő a település határában. Pontos helyét a forrás nem közli. A név a *bömböl* 'mély hangon bőg' tájszó melléknévi igenévi származéka. ***Farkas-bömbölő*** formában is szerepel. Feltehetően egykor farkasok járta terület lehetett. — SzamSz., SzMHn. 2: 168.

**Csepe-rekesz** 2025: *Csepe-rekesz,* 1973: *Csepe-rekesz,* 1935–1936: *Cseperekesz.* — Szántóföld a határ északnyugati részén a Sár mentén, a Kátyú szomszédságában. A név előtagja a *csepe* 'bokros terület' jelentésű földrajzi köznév, az utótagja pedig a *rekesz* tájszó, mely a szamosháti területen 'vesszőből font kerítés, sövénykerítés' értelemben használatos. A 20. századi források a szomszédos Sándorhomok helynevei között említik. — ÉGy., FKnT., SzamSz., SzMHn. 2: 161. — T23-F2.

**Csillag-domb** 2000: *Csìllagdomb.* — Domb a település határában, pontos helyét a forrás nem közli. A névadás indítéka ugyancsak ismeretlen. Vö. Csillag-domb ergéje. — SzMHn. 2: 168.

**Csillag-domb ergéje** 2000: *Csìllagdomb èrgéje.* — Patak a település határában, pontos helyét a forrás nem közli. A Csillag-domb területén folyhatott keresztül. A név utótagja az *erge* 'lapos, mocsaras ér' jelentésű földrajzi köznév birtokos személyjeles formája. — FKnT., SzMHn. 2: 168.

**Dani erdeje** 2025: *Dani erdeje ~ Dani-erdőü.* — A Kis-erdő északi, Sándorhomokhoz közelebb eső része. A név előtagja az erdő közelében lakó Dani családra utal. ***Dani-erdő*** formában is említik. — ÉGy. — T23-G2.

**Dani-erdő** lásd **Dani erdeje**

**Daruszarta-lapos** 2000: *Daru-szàrta-lapos.* — Szántóföld a település határában, pontos helyét a forrás nem közli. Bizonyára darvak tanyáztak a területén, erre utal a név előtagja. Az utótag a *lapos* 'környezeténél alacsonyabban fekvő, többnyire vizenyős, legelőnek vagy kaszálónak alkalmas, sík terület' jelentésű földrajzi köznév. — FKnT., SzMHn. 2: 168.

**Darvas rekettyéje** 2000: *Dàrvas-rekettyéje.* — Bokros terület a település határában, pontos helyét a forrás nem közli. A név előtagjának eredete bizonytalan: talán a terület egykori tulajdonosára utaló személynév lehet, de összefügghet a *daru* madárnévvel is (vö. Daruszarta-lapos). Az utótag a *rekettye* 'rekettyebokrokkal benőtt terület' jelentésű földrajzi köznév birtokos személyjeles formája. — FKnT., SzMHn. 2: 168.

**Dinnyéskert** 2025: *Dinnyéiskert | És akkor ott az Erdőüm bejül vóutak még nekünk ojam fölgyejink mint a Dinnyéiskert, mint a Barackos.* — Szántóföld a határ délkeleti részén a Halastó közelében. Korábban dinnyét termesztettek a területén. — ÉGy. — T23-G3.

**Disznólegelő** 2025: *Disznóulegelőü.* — Legelő a határ déli részén a belterület közelében. Korábban disznólegelőként használták. — ÉGy. — T23-F3.

**Dögtér** 2025: *Döktéir ~ Döktéir-tábla.* — Földterület a Kis-erdőtől délre. Korábban itt földelték el az elhullott állatokat. Jelenleg ennek a területén van a Halastó. ***Dögtér-tábla*** formában is említik. Vö. Dögtér utca. — ÉGy. — T23-G3.

**Dögtér-tábla** lásd **Dögtér**

**Dögtér utca** lásd **Körtefa útja**

**Első-forduló** 2025: *Ēlsőü-fordulóu,* 1895: *Első-forduló,* 1864: *1sö Urberi fordulló.* — Egykori földterület a település északnyugati határában a mai Réti-föld környékén. Az név előtagja a Második- és a Harmadik-fordulóhoz való viszonyítást fejezi ki. Utótagjaként pedig a *forduló* 'határrész, amely az ugarrendszer szerint három csoportra volt osztva: őszi, tavaszi és ugarfordulóra' jelentésű földrajzi köznév áll. Pesty Frigyesnél ***Első-Úrbéri-forduló*** formában szerepel. E névben az *úrbéri* jelző arra utalhat, hogy egykor úrbéresek, azaz 'jobbágyok' birtokolták vagy használták a területet. A nevet még ismerik, de az általa jelölt helyet már nem tudják azonosítani. — ÉGy., FKnT., Pesty 1864/40: 260b, SzamSz., T0.63.100.1. — T23-F2.

**Első-Úrbéri-forduló** lásd **Első-forduló**

**Erdei út** 2025: *Erdeji ut.* — A Fő utcáról nyíló, a Kis-erdőbe vezető földút. — ÉGy. — T23-F2.



Erdei út Fotó: Hankusz Éva

**Erdő** lásd **Kis-erdő**

**Erdős-árok** 2000: *Èrdősárok.* — Árok a település határában. Pontos helyét a forrás nem közli. Erdő melletti fekvéséről kaphatta a nevét. — SzMHn. 2: 168.

**Falu** lásd **Templom utca**

**Farkasbömbölő** lásd **Bömbölő**

**Fő út** lásd **Fő utca**

**Fő utca** 2025: *Főű ucca ~ Főű ut ~ Kövesut.* — A települést Sándorhomokkal és Lázárival összekötő utca. A ***Kövesút*** elnevezés arra utal, hogy a földutakkal szemben már korábban köves útszakasz volt. ***Fő út*** formában is említik. — ÉGy. — T34-C2.

**Fürdő-hát** 2000: *Firidőű-hát.* — Határrész a településen. Pontos helyét a forrás nem közli. Talán a Sár-pataknak a korábban fürdésre is használt *Kavicsos* nevű szakasza közelében feküdt. A név utótagja a *hát* 'dombos vízparti terület' jelentésű földrajzi köznév. — FKnT., SzMHn. 2: 168.

**Fűz-ér-hát** 1910: *Füzérhát,* 1895: *Füzérhát,* 1864: *Fűzérhát | Ezís kiszáradt, ebbe is voltak halak.* — Egykori dűlő a település déli határában. A név a közvetlenül nem adatolható *Fűz-ér* víznév és a *hát* 'dombos vízparti terület' jelentésű földrajzi köznév összetételéből alakult. A név alapjául szolgáló *Fűz-ér* helynév a vízfolyás mentén jellemző növényzetre utal. — FKnT., Pesty 1864/40: 262b, 315a, T0.63.100.1, T22.B.IX.a.1008. — T23-F3.

**Goderga híd** 2000: *Godèrga-híd | A Sár folyótól Mikola felé az első híd.* — A Sár-patakon átívelő híd. Pontos helyét nem ismerjük. A név bizonyára összefügg a Goderga-tó, illetve a Goderga-lapos nevével. — SzMHn. 2: 168.

**Goderga-lapos** 2000: *Godèrga-lapos.* — Mélyen fekvő terület a település külterületén. Pontos helyét és a névadás indítékát nem ismerjük. Feltehetőleg a Goderga-tó környékén lehetett. A név utótagja a *lapos* 'környezeténél alacsonyabban fekvő, többnyire vizenyős, legelőnek vagy kaszálónak alkalmas, sík terület' jelentésű földrajzi köznév. Vö. Goderga híd. — FKnT., SzMHn. 2: 168.

**Goderga-tó** 2000: *Godèrga-tó.* — Egykori tó a település határában. Pontos helyét a forrás nem közli. A névadás indítéka ismeretlen, de bizonyára összefügg a Goderga-lapos nevével. Vö. Goderga híd. — SzMHn. 2: 168.

**Görbe-sor** 2025: *Görbe-sor.* — Szántóföld a Kis-erdő környékén. Pontos helyét nem ismerjük. A név előtagja bizonyára a terület alakjára utal. Az utótag a *sor* 'szabályos alakú földdarabok a határban' jelentésű földrajzi köznév. — ÉGy., FKnT.

**Görögkatolikus templom** lásd **Görög templom**

**Görög templom** 2025: *Görök templom ~ Templom ~ Görök katóulikus templom | Van ety templom, az az őűsi templom.* 1864: *templom | Van az egyháznak egy kö temploma – kűlömben mint leány egyház a' szarazberki GCatholícus Egyházhoz tartozik.* — Görögkatolikus templom a Templom utcában. ***Görögkatolikus templom*** és ***Templom*** formában is említik. — ÉGy., Pesty 1864/40: 260b. — T34-D1.

**Gulyalegelő** 2025: *Gujalegelőű ~ Körtefás, Körtefásná.* — Szántóföld a határ délkeleti részén a Halastó közelében. Korábban itt legelt a falu gulyája. Az egykori legelőn korábban vadkörtefák álltak, erre utal a ***Körtefás*** elnevezés. — ÉGy. — T23-F3.

**Halastó** 2025: *Halastóu.* — Újabban létesített halastó a határ délkeleti részén a Kis-erdőtől délre. Vö. Halastó-oldal. — ÉGy. — T23-G3.



Halastó Fotó: Hankusz Éva

**Halastó-oldal** 2025: *Halastóu-óudal.* — A település határának keleti részén a Halastó közelében fekvő dűlők összefoglaló neve. — ÉGy. — T23-F3.

**Halgas** 2025: *Halgas ~ Halgass ~ Hargas,* 2000: *Hòrgas-lapos,* 1973: *Hàrgos fòld, Hàlgass-főüd,* 1935–1936: *Hālgas-főűd.* — Szántóföld a település határának északi részén a Kereszt-tábla

mellett. Csűry Bálint Sándorhomok nevei között adja közre ***Hallgass-föld*** címszó alatt. Talán ez lehet a név eredeti formája, ez esetben a névadás indítékát nem ismerjük. Az előtagja azonban esetleg kapcsolatba hozható a *Halgas* családnévvel is. A ***Horgas*** név, illetve a ***Horgas-föld*** és ***Horgas-lapos*** nevek előtagja újraértelmezéssel jöhetett létre. Ez utóbbi névváltozat utótagja a *lapos* 'környezeténél alacsonyabban fekvő, többnyire vizenyős, legelőnek vagy kaszálónak alkalmas, sík terület' jelentésű földrajzi köznév. — ÉGy., FKnT., SzamSz., SzMHn. 2: 163, 169, ÚCsnT. — T23-F2.

**Hallgass-föld** lásd **Halgas**

**Hangás-erdő** 1931: *Hangás e[rdő],* 1884: *Hangás e[rdő].* — A mai Kis-erdő területét is magába foglaló, nagy kiterjedésű egykori erdő. A név előtagja a *hanga* 'gyommal, vadon termő növényekkel benőtt hely' jelentésű tájszóval állhat kapcsolatban. — HKFT., T16.T.541, ÚMTsz. — T23-F2G2.

**Harmadik-forduló** 1895: *Harmadik forduló,* 1864: *III[d] Urberí fordulló.* — Egykori földterület a település nyugati határában a mai Kúti-láb környékén. A név előtagja az Első- és a Második-fordulóhoz való viszonyítást fejezi ki. Utótagjaként pedig a *forduló* 'határrész, amely az ugarrendszer szerint három csoportra volt osztva: őszi, tavaszi és ugarfordulóra' jelentésű földrajzi köznév áll. Pesty Frigyes helynévtárában ***Harmadik-Úrbéri-forduló*** formában szerepel. E névben az *úrbéri* jelző arra utalhat, hogy egykor úrbéresek, azaz 'jobbágyok' birtokolták vagy használták a területet. — FKnT., Pesty 1864/40: 260b, SzamSz., T0.63.100.1. — T23-F2.

**Harmadik-Úrbéri-forduló** lásd **Harmadik-forduló**

**Határ-Szomoga** 1864: *Határ Szomoga | Lapos hely, ez választotta Sáar falut Homok kőzségtől.* — Egykori lapos Kissár és Sándorhomok határán, bizonyára a Szomoga-árok mentén feküdt. — Pesty 1864/40: 262b.

**Hegyes-föld** lásd **Sarok-föld**

**Herceg híd** 2000: *Hèrceg-híd.* — Híd a településen. Pontos helyét a forrás nem közli, bizonyára a Herceg úton volt. — SzMHn. 2: 169.

**Herceg út** 2000: *Hèrceg-út.* — Út a településen. Pontos helyét a forrás nem közli. A név bizonyára összefügg a szatmárnémeti Nagy-erdőben fekvő Herceg-dombbal, talán oda vezetett. Vö. Herceg híd. — SzMHn. 2: 169.

**Hideg-kátyú** 1935–1936: *Hidekkátyóu,* 1895: *Hideg kátyú,* 1864: *Hideg kátyó | Továbbá a mi egyéb nevezetességet illetí, van itten egy Hideg kátyó víz álló hely mint egy félőles víz van benne, csik és hal most is találkozik, nevezetesen Csuka – keszeg – kárász – potyka – czigányhal, van még piócza ís.* — Egykori állóvíz, melyről a mai *Kátyú* nevű földterület a nevét kapta. A név előtagja a víz hőmérsékletére utal. A *kátyú* utótag a 'vízjárta terület, rét' vagy 'vízzel telt mélyedés' jelentésű földrajzi köznév. — FKnT., Pesty 1864/40: 262a, 262b, SzamSz., T0.63.100.1. — T23-F2.

**Hideg-kátyú-domb** lásd **Kátyú**

**Holt-Sár** 2025: *Hóut-Sár.* — A Sár-patak holtága és a mellette fekvő földterület a határ délkeleti részén. — ÉGy. — T23-F3.

**Homokgödör dombja** lásd **Kátyú**

**Homoki-forduló** 1895: *Homoki forduló.* — Egykori földterület a település északnyugati határában a mai Halgas környékén. A név előtagja a szomszédos Sándorhomok közelségére utal. Az utótag a *forduló* 'határrész, amely az ugarrendszer szerint három csoportra volt osztva: őszi, tavaszi és ugarfordulóra' jelentésű földrajzi köznév. — FKnT., T0.63.100.1. — T23-F2.

**Homoki-közerdő** 1851: *homoki köz erdőn,* 1839: *homoki köz erdőn.* — Egykori erdő a település határában. Pontos helyét nem ismerjük, de nevének előtagja alapján a határ Sándorhomokhoz közel eső részén lehetett. A név utótagja a *közerdő* 'közbirtokossági erdő' jelentésű földrajzi köznév. — Fényes 1840/4: 313, 1851, FKnT.

**Horgas-föld** lásd **Halgas**

**Horgas-lapos** lásd **Halgas**

**Hosszú-tó-hát** 2000: *Hosszútó-hát.* — Dombos hely a település határában. Pontos helyét a forrás nem közli. A név a közvetlenül nem adatolható *Hosszú-tó* helynév és a *hát* 'dombos vízparti terület' jelentésű földrajzi köznév összetételéből alakult. Vö. Hosszú-tó-híd, Hosszú-tó-lapos. — FKnT., SzMHn. 2: 169.

**Hosszú-tó-híd** 2000: *Hosszú-tó-híd.* — Híd a település határában. Pontos helyét a forrás nem közli. A név a közvetlenül nem adatolható *Hosszú-tó* helynév és a *híd* földrajzi köznév

összetételéből alakult. Vö. Hosszú-tó-hát, Hosszú-tó-lapos. — SzMHn. 2: 169.

**Hosszú-tó-lapos** 2000: *Hosszú-tó-lapos | A Lénia nevű erdei út mentén.* — Sík terület a település határában, a Lénia mellett. Helyét pontosabban nem ismerjük. A név a közvetlenül nem adatolható *Hosszú-tó* helynév és a *lapos* 'környezeténél alacsonyabban fekvő, többnyire vizenyős, legelőnek vagy kaszálónak alkalmas, sík terület' jelentésű földrajzi köznév összetételéből alakult. Vö. Hosszú-tó-hát, Hosszú-tó-híd. — FKnT., SzMHn. 2: 169.

**Iskola** 2025: *Iskola.* — Épület a Templom utcában. Jelenleg üresen áll. Ma nincs iskolai oktatás a településen. Vö. Iskola utca. — ÉGy. — T34-D1.

**Iskola utca** lásd **Templom utca**

**Jószáglegelő** lásd **Marhalegelő**

**Juhlegelő** lásd **Pintye legelője**

**Kabolaút** 2025: *Kabolaut | Mer kéit méiter széles vóut, annyi vóut ety kabola.* — A Kertaljaiföld végén húzódó földút. A név a *kabolaút* 'dűlőút, a szántóföldek közt fennhagyott keskeny szekérút' jelentésű tájszóból származik. — ÉGy., SzamSz. — T23-F2.

**Kánton** 2025: *Kánton.* — Épület a Fő utca déli részén. Korábban gátőrházként működött, ma lakóház. A név a rom. *canton* 'őrház' szó átvételéből származik. — ÉGy., RKsz. — T34-C2.

**Kanyar** 2025: *Kanyar ~ Sári kanyar.* — A Lázári út kanyarodó szakasza. A szomszédos Lázáriban, Kissárra utalva, ***Sári kanyar*** néven említették. Vö. Kanyar-tábla. — ÉGy. — T23-F3.

**Kanyar-tábla** 2025: *Kanyar-tábla.* — Szántóföld a határ déli részén a Kanyar mentén. — ÉGy. — T23-E3.



Kanyar-tábla Fotó: Hankusz Éva

**Kápolna** 2025: *Kápolna.* — Ravatalozó a Templom utcában a Temetőben. — ÉGy. — T34-C1.

**Kása rétje** 2025: *Kása réittye.* — Szántóföld a határ nyugati részén. A tulajdonos Kása családról kapta a nevét. — ÉGy. — T23-E2F2.

**Kátyú** 2025: *Kátyóu ~ Kátyóu-dom ~ Homoggödör dombja ~ Kátyóu-főüd | Az vóut annak idején, meg még ma is a legjop főüggye a kis falunknak. ... A falu népe abbul épitette a házát. Abbul a homokot, mer az ety tiszta homok. ... mer onnan hoszták a homokot. | A legmagasap fölggye, illetve réisze a határnak.* 1895: *Hideg kátyú domb.* — Jó minőségű szántóföld a határ északnyugati részén a Kereszt-tábla mellett. Nevét a korábban itt található *Hideg-kátyú* nevű vízállásról kapta. Magasabb fekvése miatt ***Kátyú-domb***-nak is nevezik. ***Hideg-kátyú-domb*** és ***Kátyú-föld*** formában is említik. A ***Homokgödör dombja*** elnevezés arra utal, hogy korábban a falubeliek innen hordtak homokot a házak építéséhez. Vö. Kátyú útja. — ÉGy., T0.63.100.1. — T23-F2.

**Kátyú-domb** lásd **Kátyú**

**Kátyúdomb útja** lásd **Kátyú útja**

**Kátyú-föld** lásd **Kátyú**

**Kátyú útja** 2025: *Kátyóu uttya ~ Kátyóudomb uttya.* — A Kereszttábla útja folytatása, mely a Kátyúhoz vezet. ***Kátyúdomb útja*** formában is említik. — ÉGy. — T23-F2.

**Kavicsos** 2025: *Kavicsos | A Sár-patagba vaty száz méiter hosszan kavicsos vóut.* — A Sár-patak kavicsos szakasza, ahová korábban fürödni jártak a helybeliek. Vö. Kövicses. — ÉGy. — T23-F2.

**Kenderáztató** 1864: *kender áztató | Az erdőbe vólt kender áztató, ezis kiszáradt.* — Egykori kenderáztató. Helyét pontosabban nem ismerjük. — Pesty 1864/40: 262b.

**Kereszt** 2025: *Kereszt.* — Kereszt a Fő utcán. — ÉGy. — T34-C2.

**Kereszt-árok** 2025: *Kereszt-árok.* — A Sár patakot közel merőlegesen metsző árok a határ északnyugati részén. A Sár vizét viszi át Magyarországra. Lásd Kereszt-árok (Sándorhomok). — ÉGy. — T23-F2.

**Kereszt-tábla** 2025: *Keresz-tábla ~ Szonda ~ Szonda-főüd ~ Szonda-tábla,* 1973: *Kereszt-tábla.* — Szántóföld a határ északi részén. A név egy

közeli sándorhomoki ház udvarán álló keresztre utal. Korábban olajfúró szondát helyeztek el a területen, és noha a kitermelés nem indult meg, az építmény ma is ott áll. Erre utal a ***Szonda, Szonda-föld*** és ***Szonda-tábla*** elnevezés. Vö. Keresztt-tábla útja. — ÉGy., SzMHn. 2: 163. — T23-F2.

**Keresztt-tábla útja** 2025: *Keresztábla uttya.* — A Fő utcáról nyíló, a Kereszt-tábla mellett vezető földút. — ÉGy. — T23-F2.

**Kertalja** 2025: *Kertajja ~ Kertajjaji-főüdek.* — Szántóföld a Fő utca nyugati irányban futó kertjeinek végén. ***Kertaljai-földek*** formában is említik. — ÉGy. — T23-F3.

**Kertaljai-földek** lásd **Kertalja**

**Kicsi-Sári-erdő** lásd **Kis-erdő 1.**

**Kis-erdő 1.** 2025: *Kis-erdőü ~ Erdőü ~ Sári-erdőü ~ Kicsi-Sári-erdőü | Az Erdőüt, hát mi ugye Kis-erdőünek hijtuk. Mer, mer bejjeb vóut rá kéit kilaméiterre a Nagy-erdőü. Ugye mék a Szakmárig majnem, Mikolájig elmegy. | Kéit erdőü van. Ez, ahogy jövüng befele a faluba, az Erdőü.* — Erdő a határ északkeleti részén. A név előtagja a Szatmárnémeti határához tartozó Nagy-erdőhöz való viszonyítást fejezi ki. A szomszédos Sándorhomokon ***Sári-erdő*** és ***Kicsi-Sári-erdő*** néven is említették. Röviden ***Erdő***-nek is nevezik. Vö. Sár-erdő hídja. — ÉGy. (Sándorhomok). — T23-F2G2.



Kis-erdő Fotó: Hankusz Éva

**Kis-erdő 2.** 1864: *kís erdő | Olaj erdő, és kís erdő, mínd elpusztult, most szántó és legelő földek.* — Egykori szántóföld és legelő a település határában. Pesty Frigyes adatközlője szerint korábban erdő volt. Helyét pontosabban nem ismerjük. — Pesty 1864/40: 262b.

**Kispeleskei út** 2025: *Kispeleski ut.* — A Lázári útról nyíló, Kispeleskére vezető aszfaltos út. — ÉGy. — T23-F3.

**Kis utca** lásd **Román sor**

**Kolónia** lásd **Román sor**

**Kolónia utca** lásd **Román sor**

**Konyhás-domb** 1864: *Konyhás domb | Ítt a tatárok ídejében íde húzódtak az emberek és ítt főztek, az ólta fent maradt ezen név, mert a vadászok ezen helyre szoktak letelepedni most ís ebédelni.* — Egykori dombos terület a település határában. Helyét pontosabban nem ismerjük. Nevét Pesty Frigyes adatközlője szerint onnan kapta, hogy ide jártak a vadászok ebédelni. — Pesty 1864/40: 262b.

**Körtefa** 2025: *Körtefa.* — Egykori körtefa a település északi részén a Körtefa útja mentén. Pontos helyét nem ismerjük. — ÉGy.

**Körtefa utca** lásd **Körtefa útja**

**Körtefa útja** 2025: *Körtefa uttya ~ Körtefa ucca ~ Döktéir ucca.* — A Fő utcáról délkeleti irányba nyíló út. Korábban egy körtefa állt az út mentén, erre utal a név előtagja. ***Körtefa utca*** formában is említik. A Dögtérre is ezen az úton lehet eljutni, ezért ***Dögtér utcá***-nak is nevezik. — ÉGy. — T34-D1.

**Körtefás** lásd **Gulyalegelő**

**Körülszaros** 2000: *Körül-szaros | Egykor vámház majd csárda ma erdészlak.* — Egykori épület a külterületen. Helyét pontosabban nem ismerjük. Kis Tamás a csárdaneveket összegyűjtő szótárában több ilyen nevű csárdát is említ. Az ide járó vendégek körülötte végezték el a dolgukat, erről nevezték el őket. — Kis 1986: 93, SzMHn. 2: 169.

**Kövesút** lásd **Fő utca**

**Kövicses** 1864: *Kövicses | Kövicses hely, ez kíszáradt, ebbe is vóltak halak.* — Kiszáradt folyómeder lehetett. Helyét pontosabban nem ismerjük. Talán összefügg a mai Kavicsossal. — Pesty 1864/40: 262b.

**Kút** 2025: *Kut.* — Kút a határ nyugati részén a Kúti-láb területén. — ÉGy.

**Kúti-láb** 2025: *Kuti-láb ~ Legelőü-főüd ~ Legelőü | Kuti-láb, amejik kispeleski határhosz tartozott, de átvettéik a sárijak, hogy a fijatal házasoknak ... ott osztották az ötven árikat. | Mer benne van a Kut abba a területedbe.* — Szántóföld a határ nyugati részén a Peleskei út mentén. Korábban a kispeleskeiek legelője volt, erre utal a ***Legelő-föld*** és ***Legelő*** elnevezés. A *Kúti-láb*

név előtagja a területen álló kútra utal. Utótagja a *láb* 'dűlő, vagy annak egyik része' jelentésű földrajzi köznév. — ÉGy., FKnT. — T23-F3.

**Lázári út** 2025: *Lázári ut.* — A településről déli irányba vezető út, mely a szomszédos Lázáriba vezet. — ÉGy. — T34-C2.

**Legelő** lásd **Kúti-láb, Marhalegelő**

**Legelő-föld** lásd **Kúti-láb**

**Lénia** 2000: *Lénija.* — Erdei út a település határában. Pontos helyét nem ismerjük. A név a *lénia* 'egyenes erdei út, nyiladék' jelentésű földrajzi köznévből származik. — FKnT., SzMHn. 2: 169.

**Leontinnál** lásd **Bolt 1.**

**Marhalegelő** 2025: *Marhalegelőü ~ Jószáglegelőü ~ Legelőü | A tehenek legeltek. Az lenyulott a Sár-patakra. ... Máma má nem hajtanak senkit sehova, a zegéisz faluba kéit tehem van.* — Legelő a határ déli részén. Korábban itt legelt a falu csordája. ***Jószáglegelő*** és ***Legelő*** néven is említik. — ÉGy. — T23-F3.

**Második-forduló** 2025: *Második-fordulóu,* 1895: *Második forduló,* 1864: *II[d] Urberí fordulló.* — Egykori földterület a belterülettől északnyugatra a Templom utca közelében. A név előtagja az Első- és a Harmadik-fordulóhoz való viszonyítást fejezi ki. Utótagjaként pedig a *forduló* 'határrész, amely az ugarrendszer szerint három csoportra volt osztva: őszi, tavaszi és ugarfordulóra' jelentésű földrajzi köznév áll. Pesty Frigyesnél ***Második-Úrbéri-forduló*** formában szerepel. E névben az *úrbéri* jelző arra utalhat, hogy egykor úrbéresek, azaz 'jobbágyok' birtokolták vagy használták a területet. A nevet még ismerik, de az általa jelölt helyet már nem tudják azonosítani. — ÉGy., FKnT., Pesty 1864/40: 260b, SzamSz., T0.63.100.1. — T23-F2.

**Második-Úrbéri-forduló** lásd **Második-forduló**

**Nagy-rét** 1931: *Nagy rét,* 1884: *Nagy rét.* — Egykori rét a határ déli részén, a mai Disznólegelő környékén. A név előtagja a terület méretére utal. — HKFT., T16.T.541. — T23-F3.

**Nagy út** 2025: *Nagy ut.* — A Marhalegelőre vezető földút. Ma már nem tudják pontosan azonosítani. — ÉGy.

**Német laposa** 2000: *Nímet-laposa | A Sár vizétől Mikola felé, egykor Németi városbelieké volt.* — Sík terület a határ keleti részén. Pontos helyét nem ismerjük. Bura László szerint korábban Szatmárnémeti Németi városrészéből való tulajdonosai voltak, erre utalhat a név előtagja. Ugyanakkor a *Német* személynévből is alakulhatott. Az utótag a *lapos* 'környezeténél alacsonyabban fekvő, többnyire vizenyős, legelőnek vagy kaszálónak alkalmas, sík terület' jelentésű földrajzi köznév birtokos személyjeles formája. — FKnT., SzMHn. 2: 169.

**Nyolcköblös** 2025: *Nyóucköblös ~ Rövit-főüd | Szintén evvel a Keresz-táblával szembe, onnan kezdőüdik az uttú befele, azok ijen apróuk főüdek vóutak, és akkor azér nevesztéik el űköt Nyóucköblösöknek.* — Szántóföld a határ északi részén a Halgas szomszédságában. A név a terület méretére utal, és a *köblös* 'akkora, helyenként változó nagyságú földterület, amelybe egy köböl vetőmagot lehet vetni' jelentésű szóból származik. A szomszédos Sándorhomokon ezt a területet ***Rövid-föld*** néven említették. — ÉGy., ÚMTsz. — T23-F2.

**Ócska út** 2025: *Óucska ut | Mig nem vóut Kövesut, ni, it vóut a zut, amin jártag be a városzba, Szakmárra.* — A Fő utcáról délnyugati irányba nyíló út. Korábban, a Fő utca kiépülését megelőzően ez az út vezetett Szatmárnémetibe. A név előtagja 'régi' értelmű. — ÉGy., SzamSz. — T23-F3.

**Oláh-erdő** 1864: *Olaj erdő, Olárdó | Olaj erdő, és kis erdő, mind elpusztult, most szántó és legelő földek.* — Egykori erdő, majd szántó és legelő a település határában. Pontos helyét nem ismerjük. Talán egy egykori *Oláh-erdő* név húzódik az adatok mögött, amelynek az előtagja személynév vagy kisebb valószínűséggel népnév lehetett. Az ejtésben egymás mellett álló két magánhangzó *[oláerdő]* egyrészt összeolvadhatott, így jött létre az ***Olárdó*** névalak, másrészt pedig közéjük *j* hang toldódott be, s ennek nyomán az előtagot a beszélők újraértelmezhették: ***Olaj-erdő.*** — Pesty 1864/40: 262b, 315a.

**Olaj-erdő** lásd **Oláh-erdő**

**Olárdó** lásd **Oláh-erdő**

**Ó vám hát** 2000: *Ó-vám-hát | Egykor a Mikolay földirtokos család vámszedő helye volt.* — Dombos terület a település határában. Helyét pontosabban nem ismerjük. Bura László

szerint vámszedő hely volt. A név utótagja a *hát* 'valami mögött fekvő terület, valaminek a mögöttes része' jelentésű földrajzi köznév. — FKnT., SzMHn. 2: 169.

**Ördög-járó** 2000: *Ördögjáró.* — Határrész a település külterületén. Pontos helyét a forrás nem közli. A névadás indítékát nem ismerjük, talán összefügg a Sándorhomok határába eső Ördöngös-lapos nevével. — SzMHn. 2: 169.

**Őrház** 2000: *Őrház | A Sár patak kanyarulatában állt a Mikolai erdőben.* — Egykori épület a település határában, a Mikolai-erdőben. — SzMHn. 2: 169.

**Parlag** 2000: *Pàllag.* — Szántóföld a település határában. Pontos helyét a forrás nem közli. A név a *parlag* 'fel nem szántott földterület' jelentésű földrajzi köznévből alakult. — FKnT., SzMHn. 2: 169.

**Peleskei-forduló** 2025: *Peleski-fordulóu.* — Szántóföld a település határának nyugati részén, Kispeleske közelében. — ÉGy. — T23-E2F2.

**Peleskei-legelő** 2025: *Peleski-legelőü.* — Legelő a határ nyugati részén a Kispeleskei út mentén. Korábban itt legelt a kispeleskeiek csordája. A Kispeleskén *Csepe-rét* néven ismert terület része. — ÉGy. — T23-E3.

**Pintye legelője** 2025: *Pintye legelőüje ~ Julegelőü | A véinember száz éivig vóut juhász rajta. Ű vóut a Pintye. Igazán néipes csalággya vóut.* — Legelő a belterülettől délre, a Lázári út és a Kispeleskei út találkozásánál. *Pintye* vezetéknevű juhászról kapta a nevét. ***Juhlegelő***-nek is nevezik. — ÉGy. — T23-F3.

**Piros-lapos** 2000: *Piros-lapos.* — Határrész a település külterületén. Pontos helyét a forrás nem közli. A névadás indítékát nem ismerjük. A név utótagja a *lapos* 'környezeténél alacsonyabban fekvő, többnyire vizenyős, legelőnek vagy kaszálónak alkalmas, sík terület' jelentésű földrajzi köznév. — FKnT., SzMHn. 2: 169.

**Pocicaischi** lásd **Román sor**

**Pusztasár** lásd **Kissár**

**Régi híd** 2025: *Réigi híd.* — A Sár egyik mellékágán átívelő híd a Fő utcán. A név *régi* előtagja az újabban épült Sár hídjához való viszonyítást fejezi ki. — ÉGy. — T34-D1.

**Rét** lásd **Réti-föld**



Réti-föld Fotó: Hankusz Éva

**Réti-föld** 2025: *Réiti-főüd ~ Réit | Annak idején, amikor méig jóumagam is, méig gyermekfiju vóutam, akkor nagyon kevéis szántóu vóud belőülle, mer lapájos, mert inkáp kaszálóuk. Éis az embereknek sok jóuság vóut, kelletett a takarmány, éis inkáb mekhatyták réitnek. Méig azom fejül öles fák vóutak rajta.* — Szántóföld a határ nyugati részén a Kertalja szomszédságában. ***Rét*** formában is említik. — ÉGy. — T23-E2F2.

**Rókalyuk** lásd **Rókalyuk-tábla**

**Rókalyuk-tábla** 2025: *Róukajuk-tábla ~ Róukajuk | Ott rengeteg róuka vóut.* — Kisebb erdei tisztás a Kis-erdőben. Pontos helyét nem ismerjük. Nevét az itt tanyázó rókákról kapta. ***Rókalyuk*** formában is említik. — ÉGy.

**Római templom** 2025: *Róumaji templom.* — Római katolikus templom a Fő utcán. — ÉGy. — T34-D2.

**Román görög templom** 2025: *Román görök templom.* — Román szertartású görögkatolikus templom a Fő utcán a Római templom közelében. — ÉGy. — T34-D2.

**Román sor** 2025: *Román sor ~ Kolonija, Kolonijánál ~ Kolonija ucca ~ Ulica ~ Kis ucca ~ Román ucca ~ Pocskáncki ~ Pocskánszki | Az ötvenes éivegbe éiszrevették, hogy id bővebbem mekterem a puliszka [kukoricalisztből vízben főzött pép], és lejöttek a hegyegből [a románok] ... igy oszt azéi let Kolonija, mer idekolonizálták őüket.* — A belterület déli részén a Fő utcáról délkeleti irányba nyíló utca. Nagyrészt a faluba betelepült románok lakják, erre utal a *Román sor* és a ***Román utca*** elnevezés is. Újabb létesülése alapján ***Kolónia*** és ***Kolónia utca*** néven is említik. Méretére utalva ***Kis utcá-***nak is nevezik. A ***Pocicaischi*** névváltozatot az magyarázza, hogy az utcában sok ilyen családnevű él. Az ***Ulica*** névváltozat a romániai magyar nyelvjárásokban meglévő *ulica* 'utca' jelentésű földrajzi köz-

névből alakult. Vö. Román soros föld. — ÉGy., FKnT. — T34-C2.

**Román soros föld** 2025: *Román soros főüd.* — Szántóföld a Román sor végén. — ÉGy. — T23-F3.

**Román utca** lásd **Román sor**

**Rosztoka 1.** 1864: *Rosztoka, Rosz-toka | Van egy Rosztoka nevezetü fórás, jó ivóvizzel, a kőszvényeseket a legjobb sikerrel meg gyógyítja, kűlönősen a gyenge szemekre nagy hatással van.* — Egykori forrás a településen. Helyét pontosabban nem ismerjük, talán a ma *Rosztoká*-nak nevezett területen volt. Szláv eredetű név, jelentése 'két ágra oszló, vagy két ág egyesüléséből keletkező vízfolyás'. — FNESz., Pesty 1864/40: 262b, 315a.

**Rosztoka 2.** 2025: *Rosztoka | Lemegyünk a az Erdőünek ... jön a kanális, a kanális elválassza a kéit táblát, kéid darap főüdet, asztat Rosztokának hijtuk. | A Rosztokának egy réisze kaszálóu vóut, egy réisze szántóu, majd a kolektiva terjeszkedett, felszántotta az egéiszet.* 1895: *Rosztoka.* — Szántóföld a határ keleti részén a Kis-erdő közelében. Bizonyára ezen a területen volt a *Rosztoka* nevű forrás, melyről a terület a nevét kapta. — ÉGy., T0.63.100.1. — T23-F3.

**Rövid-föld** lásd **Nyolcköblös**

**Sár 1.** 2025: *Sár ~ Sár-patak | Lejön a Zuhogóunál a falu határába, és asztám véigigmegyen a Kátyóun keresztű. Csináltak most itt ety Kereszt-árkot, egy bekötőüárkot. Megyen át a kispeleski határba, onnan át egyenes Magyarba.* 2000: *Sár,* 1941: *Sárvíz,* 1935–1936: *Sár,* 1884: *Sár víz,* 1864: *Saár, Saar patak | A' község ... határán a' Saar patak vegíg vonul honnan az eredetét ís vette. Vízes árkába hal és csík – tanyazík benne.* 1851: *Sár,* 1839: *Sár,* 1791: *Sár,* 1784: *Sár* Bach, 1181/1288//16. sz.: ad angulum *Saar*. — A települést kelet–nyugati irányban átszelő patak, melyről a település a nevét kapta. A név a *sár* 'sáros folyóvíz' jelentésű vízrajzi köznévből származik. ***Sár-patak*** formában is említik. A történeti forrásokban ***Sár-víz*** változatban is szerepel. Vö. Holt-Sár, Kissár, Sár hídja. Lásd Sár (Lázári, Sándorhomok), Sár-árok (Kispeleske). — ÉGy., EKFT., Fényes 1840/4: 313, Fényes 1851, FNESz. *Sárfalu,* HKFT., MKFT., Pesty 1864/40: 260a, 260b, SzamSz., SzMHn. 2: 170, TESz., T1.S.68.106. — T23-F2.

**Sár 2.** lásd **Kissár**

**Sár-erdő hídja** 1864: *Sáar erdő hidja.* — Egykori híd. Feltehetően a Szatmárnémeti határához tartozó Sár-erdő vagy esetleg a *Sári-erdő*-nek is nevezett Kis-erdő közelében állhatott. — Pesty 1864/40: 262a.

**Sárfalu** lásd **Kissár**

**Sár hídja** 2025: *Sár higgya,* 2000: *Sár higgya.* — A Sáron átívelő híd a Fő utcán. Vö. Régi híd. — ÉGy., SzMHn. 2: 170. — T34-D1.

**Sári-erdő** lásd **Kis-erdő 1.**

**Sári kanyar** lásd **Kanyar**

**Sarok-föld** 2025: *Sarok-főüd ~ Hegyes-főüd | Nekem it vam főüdem, asz Sarok-főüd nevezem. Nem tudom, mos réigen hogy neveszték. | A Hegyes-főüd vóut az réigen.* 1973: *Hegyesföld.* — Szántóföld a határ nyugati részén a Kertaljai-földek szomszédságában. Nevét alakjáról kapta. ***Hegyes-föld***-nek is mondják. Bura László a szomszédos Sándorhomok helynevei között említi. — ÉGy., SzMHn. 2: 163. — T23-F3.

**Sár-patak** lásd **Sár**

**Sártelek** lásd **Kissár**

**Sár-víz** lásd **Sár**

**Skoli utca** lásd **Templom utca**

**Szegény-sor** 1864: *Szegénysor | A legrosszabb főld a határban.* — Egykori dűlő a település határában. Helyét pontosabban nem ismerjük. Nevét Pesty Frigyes adatközlői szerint a föld rossz minőségéről kapta. A név utótagja a *sor* 'szabályos alakú földdarabok a határban' jelentésű földrajzi köznév. — FKnT., Pesty 1864/40: 262b.

**Sziget-köz** 1935–1936: *Szigetköz | Egy elpusztult falu neve Sár és Lázári közt.* — Csűry szerint elpusztult falu Kissár és Lázári határában. Bizonyára két vízfolyás közötti terület lehetett, erre utal a név. Lásd Sziget-köz (Lázári). — SzamSz.

**Szomoga-árok** 1895: *Szomoga árok.* — A település északi határában húzódó árok. A név a *szomoga* 'patak, kisebb vízfolyás' jelentésű földrajzi köznévből alakult, mely később kiegészült az *árok* utótaggal. Vö. Határ-Szomoga. Lásd Szomoga-árok (Sándorhomok). — FKnT., T0.63.100.1. — T23-F2.

**Szonda** lásd **Kereszt-tábla**

**Szonda-föld** lásd **Kereszt-tábla**

**Szonda-tábla** lásd **Kereszt-tábla**

**Szugoly-föld** 1864: *Szugoly főld | Itt van a hármas határdomb Kis Peleske – Homok – Sáar között.* — Egykori dűlő a határ északnyugati részén. A név előtagja a *szugoly* 'szeg, zug' jelentésű földrajzi köznévből származik — FKnT., Pesty 1864/40: 262b.

**Temető** 2025: *Temetőü.* — A Templom utcában a Görög templom mögött található temető. — ÉGy. — T34-D1.

**Templom** lásd **Görög templom**

**Templom utca** 2025: *Templom ucca ~ Templom uccája ~ Iskola ucca ~ Skoli ucca ~ Falu.* — A Fő utcáról északnyugati irányba nyíló utca a belterület északi részén. A település legrégebbi utcája, erre utal a ***Falu*** megnevezése. Az itt található görögkatolikus templomról *Templom utca,* ***Templom utcája*** néven említik. Az ***Iskola utca*** névváltozat az utcában található Iskolára utal. A név román megfelelőjéből *(Strada Şcolii)* alakult a ***Skoli utca*** elnevezés. — ÉGy. — T34-C1.

**Templom utcája** lásd **Templom utca**

**Ulica** lásd **Román sor**

**Úrbéri-kaszáló** 1895: *Úrbéri kaszáló.* — Egykori földterület a határ délnyugati részén. A név előtagja arra utalhat, hogy egykor úrbéresek, azaz 'jobbágyok' birtokolták vagy használták a területet. — SzamSz., T0.63.100.1. — T23-F3.

**Úrbéri-legelő** 1895: *Úrbéri legelő.* — Egykori földterület a határ nyugati részén. A név előtagja arra utalhat, hogy egykor úrbéresek, azaz 'jobbágyok' birtokolták vagy használták a területet. — SzamSz., T0.63.100.1. — T23-E2F2.

**Utas alja** 2000: *Utas-àjja | Az Utas erdő melletti terület.* — Dűlő a település határában, az Utas-erdő mellett. A név utótagja az *alja* 'valamely terület mögöttes része' jelentésű földrajzi köznév. — FKnT., SzMHn. 2: 170.

**Utas-erdő** 2000: *Utas erdő.* — Erdő a település határában. Pontos helyét a forrás nem közli. A névadás indítékát nem ismerjük. — SzMHn. 2: 170.

**Vakárok** 2025: *Vakárok.* — Árok a Kis-erdő közelében. Pontos helyét nem ismerjük. A név a *vakárok* 'vizesárok, amelyben csak ősztől tavaszig van víz' jelentésű földrajzi köznévből keletkezett. — ÉGy., FKnT.

**Veres-Mice** 2000: *Veres-Mice.* — A település külterületén található hely. Pontosabban nem tudjuk azonosítani. A névadás indítékát nem ismerjük. — SzMHn. 2: 170.

**Viktornál** lásd **Bolt 2.**

**Zuhogó** 2025: *Zuhogóu | A Kis-erdőüig meg a fijatalabb réiszid Zuhogóunak hijtuk. Fijatal fák vóutak, és mikor erősem fujt a széil, akkor zuhogott.* — A Kis-erdő déli, fiatalabb része. Egyes helybeliek a falevelek zúgó hangjára vezetik vissza a névadást. Emellett az is lehetséges, hogy az erdőnév egy nem adatolt *Zuhogó* víznévről kaphatta a nevét, amely a *zuhogó* 'gátról, zsilipről lezuhanó víz' jelentésű földrajzi köznévből származik. Ezt valószínűsíti, hogy a Sár ezen a területen folyik keresztül. — ÉGy., FKnT. — T23-G2.



NAGYPELESKE
**Fotó: Szmutku György**




# Nagypeleske helynevei

## Történeti háttér

A település a Szatmári-síkság szamosközi részének központjában, a magyar–román határ keleti oldalán található.

A Peleske településnév a 14. század elejéről származó (1332-ből és 1334-ből való) oklevelekben jelent meg elsőként, azonban a lakosság megtelepedése már korábban végbemehetett. Maksay ezt elsősorban a falu Szent Istvánt védőszentként tisztelő temploma által véli igazolhatónak. A falu 1334-ben az erdélyi püspökség ugocsai főesperessége alá tartozott, és Domokos nevű papja ekkor 7 garas pápai tizedet fizetett. A település ekkori birtokosai a Zsidó nemzetség körébe tartozó Adas László fiai voltak, akik a Csáki család ősei. 1341-ben oklevélben rögzítették Peleske, Zajta és Atya birtokok határait. A későbbi évtizedekben Adas László fia, István perelt a Peleskével szomszédos Pete birtok megvétele miatt. Az 1350-es években a birtokosok, köztük Peleskei László fia, István, elhatározták birtokaik megosztását rokonaikkal.

A birtokviszonyok a 14. század második felében váltak bonyolulttá, ami a birtok kettős elnevezésének (Nagypeleske, Kispeleske) megjelenését is eredményezte. 1369-ben István és László, László fiai a Zajtaiakkal álltak perben, de 1370-ben velük és az Atyaiakkal is megegyeztek. Ekkor részletesen megjárták a falu Zajta és Atya felé eső közös határát. 1372-ben a falu felét – Zsidói Bekcs fia István peleskei részét – 38 arany forintért elzálogosították Peleskei László fia Lászlónak, de 1376-ban visszaváltották azt. A falu birtokrészeinek megkülönböztetése – Nagy- és Kispeleske néven – 1378-tól vált egyértelművé, amikor Zsidói István fia Domonkos megtiltotta nagybátyjainak e birtokrészek használatát. A birtokviták erőszakba is torkollottak. 1409-ben a falu Bekcs fia István kezén volt.

Nagypeleske a korábbi település- és birtokrész nyugati részén jött létre. Az önálló település első birtokosa a Peleskey család volt, amelynek tagjai a 15. század elején kihaltak. A 15. század során több nemesi család szerzett birtokot Nagypeleskén. 1437-ben a Szántai Becski (korábbi nevén Bekcs), 1439-ben pedig a Csarnavodai család rendelkezett itt jelentősebb méretű földekkel, akik mellett a Csáky és a Perényi család is a birtokosok közé tartozott. A településhez tartozó birtokok jelentős része a Szántai Becskieké maradt egészen a 19. század derekáig. Egy részük azonban a számos, egymástól nagy távolságra eső tagból álló rozsályi uradalomhoz tartozott. Nagypeleske az 1774-es urbáriumban a Becsky család birtokaként szerepel. A 19. század elején a Tasnád-Szántói Becsky család volt a község egyedüli birtokosa, amelynek kúriája is volt a településen. A 19. század közepén aztán a báró Sennyei és Buday családok is földesuraivá váltak a településnek. A 20. század elején Nagypeleske legnagyobb birtokosai Mózes Jenő és Kafman Salamon voltak, akik mellett számottevő földterülettel rendelkezett a település kisgazdáiból alakult gazdaszövetkezet is.

A község történelmének kiemelkedő eseménye volt, hogy 1568-ban II. Miksa király vásárjogot adományozott a településnek. Az 1717-es tatárjárás nagy valószínűséggel a szomszédos

Kispeleskéhez képest kevésbé érintette a falut. A település 18. század végi leírása jelentős számú orosz (valószínűleg inkább ruszin) népességet is említ. A 19. század közepén viszont már elmagyarosodott oroszokról és szlovákokról értesülünk.

A görögkatolikus egyház temploma 1838-ban épült. A település fejlődését súlyosan visszavetette az 1892-es tűzvész, amikor a község nagy része leégett.

Nagypeleske Szatmár vármegyéhez tartozott, előbb a Szamosközi, 1873-tól a Fehérgyarmati, 1880-tól pedig a Szatmárnémeti járás része volt. 1910-ben a településen 71 ház állt, és területe 1489 kh-at tett ki. A falu ekkor körjegyzőségi központ volt, vasútállomással, postával és távíróállomással is rendelkezett. Központi települése Lázári és Szatmárnémeti volt. Romániában 1920 után Szatmár megye, később 1950-től Nagybánya (Máramaros) tartomány, 1968-tól pedig Szatmár megye részét képezi. Lázári község beosztott falvai közé tartozik Kispeleskével, Szárazberekkel, Sándorhomokkal és Kissárral együtt.

Nagypeleske népesedési viszonyait vizsgálva megállapítható, hogy az 1880-ban 779 főt számláló lakosság a 20. század elejére ezer fő fölé emelkedett (1900: 1110 fő), a század második felében azonban mérsékelt csökkenés következett be, 2011-ben 855 fő volt. A település nemzetiségi összetételében a magyarság hosszú távon meghatározó szerepet játszott, aránya többnyire 90% körül alakult. Ugyanakkor az 1920-as és 1930-as népszámlálások adatai ettől eltérő képet mutatnak: előbbi mindössze 10%-os, utóbbi pedig 30%-os magyar jelenlétet rögzített. 1920-ban a lakosság többségét (65%) románnak, 1930-ban pedig jelentős hányadát (45%) ukránnak, feltehetően inkább ruszinnak jegyezték fel. Ezt követően, 1941-től egészen 2011-ig a népszámlálások ismét döntően – mintegy 90%-os arányban – magyar többséget mutattak. A 2011-es adatok szerint a faluban 737 magyar (88%), 38 román (5%) és 29 cigány (4%) élt. A felekezeti szerkezet Nagypeleskén mindvégig viszonylag tagolt volt. A lakosság legnagyobb részét (50–70%) a görögkatolikusok alkották. A római katolikusok aránya az elmúlt másfél évszázadban viszonylag stabilan 15% körül mozgott, míg a reformátusoké 10–15% volt. A 20. század közepéig emellett jelentős, a település népességének mintegy 15%-át kitevő izraelita közösség is jelen volt.

**Irodalom**

*A Magyar Szent Korona Országainak Helységnévtára.* Magyar Kir. Központi Statisztikai Hivatal, Budapest, 1913.

Borovszky Samu szerk., *Szatmár vármegye.* Magyarország vármegyéi és városai. Budapest, 1908.

Fényes Elek, *Magyarország geographiai szótára, mellyben minden város, falu és puszta, betűrendben körülményesen leiratik 1–4.* Pest, 1851.

Maksay Ferenc, *A középkori Szatmár megye.* Település- és népiségtörténeti értekezések 4. Budapest, 1940.

Maksay Ferenc, *Magyarország birtokviszonyai a 16. század közepén 1–2.* Akadémiai Kiadó, Budapest, 1990.

Németh Péter, *A középkori Szatmár megye települései a XV. század elejéig.* A nyíregyházi Jósa András Múzeum Kiadványai 60. Nyíregyháza, 2008.

Rubinek Gyula szerk., *Magyarországi gazdacímtár.* Budapest, 1912.

Szirmai Szirmay Antal, *Szathmár vármegye fekvése, történetei, és polgári esmérete.* Buda, 1809.

Vályi András, *Magyar országnak leírása 1–3.* Buda, 1796–1799. Hasonmás kiadás. Somorja, 2003.

Varga E. Árpád, *Erdély etnikai és felekezeti statisztikái a népszámlálási adatok alapján 1852–2011.* URL: https://nepszamlalas.adatbank.ro/

Szendrei Ákos

## Élőnyelvi adatok

Élőnyelvi gyűjtést végzett Hankusz Éva 2020-ban, 2022-ben és 2025-ben. Adatközlők voltak: Barabás Erika Brigitta (43 éves), Béres Benjamin Emil (69), Béres Piroska Rozália (61), Fintás Irén (85), Molnár Jolán (80), Molnár Miklós (83), Nyegre Mária (66), Pelei Ibolya (69).

Élőnyelvi gyűjtést végzett Bura László 1974-ben, Bálint Katalin 2001-ben, Jákob Lehel 1985-ben, Kováts Éva 2001-ben. Adatközlők voltak: Fintás József (48 éves), Fintás József (68), Fintás Mihályné Lázin Irén (38), Lászlóné Csizmadia Jolán (40), Mátyás Lászlóné Nyegre Jolán (40).

## Helynévtár

**Nagypeleske** 2025: *Natypeleske, Natypeleskéire, natypeleski ~ Peleske,* 1992: *Nagypeleske,* 1944: *Nagypeleske,* 1942: *Nagypeleske,* 1941: *Nagypeleske,* 1937: *Nagypeleske,* 1935–1936: *Peleske, Peleskénn, Peleskére, peleski | A·tyánag, Ga·csáinak, Pe·leskének, Ro·zsáinak.* [Falucsúfoló], | *Ba·bona dücs·kőüre, Vidd· ēl Pe·leskére! | A peleski sétatérē végigmennį nem lehet.* [Népdal], | *A peleski csárdába Ecet ég a lámpába.* [Népdal], 1933: *Nagypeleske,* 1926: *Nagypeleske,* 1921: *Nagypeleske,* 1918: *N[agy]-Peleske,* 1913: *Nagypeleske,* 1911: *N[agy] peleske,* 1902: *Nagypeleske,* 1895: *Nagy-Peleske,* 1889: *N[agy]-Peleske,* 1884: *Nagy Peleske,* 1873: *Nagy-Peleske, (Nagy-)Peleske,* 1871: *Nagy Peleske,* 1871: *Peleske,* 1870: *Nagy-Peleske, Peleske,* 1864: *Nagy Peleske | A jelenleg még életben lévő legkorosabb öregek állítása őszhangzásba jő az ifjabbak ajkán gyakran megfordulni szokott azon mondománnyal, hogy e község valaha, nevezetesen pedig a Tatárhad idejében nem a mostani helyén, hanem ettől mintegy negyed óra járásnyira Szatmár felé feküdt „Pilicsk" név alatt és csak, miután az akkori Catastrophák közt elpusztulnía kellett, építtetett fel ujból a mostani helyén 's nyerte magyarabban hangzó jelenlegi nevét, mely névcsere azon körülményben is találja főleg okát, hogy az akkori Generatio még kizárólag orosz ajku volt a mostani pedig már – a régi öregeket kivéve – tisztán magyar.* 1863–1864: *Nagy Peleske,* 1854: *Nagy Peleske,* 1851: *(Nagy) Peleske,* 1840: *N[agy] Peleske,* 1839: *Nagy-Peleske,* 1828: *(Nagy) Peleske,* 1808: *Nagy-Peleske,* 1806: *N[agy] Peleske,* 1802: *Nagy Peleske,* 1799: *Nagy Peleske, Peleske,* 1786: *Nagy-Peleschke, Peleschke,* 1784: *Nagy Peleske,* 1780: *N[agy] Pelecske,* 1779: *N[agy] Pelecske,* 1773: *Nagy Peleske,* [1740 k.]: *Nagy Pőlőske,* 1637: *Nagy Peleske,* 1620: *Nagi Peleske,* 1601: *Nagi Peleske, Nagy Peleske,* 1582: *Naagpeleske, Nagi peleske,* 1570: *Nagy Peleske, Nagypeleske,* 1549: *Nagh peleske,* 1455: *Naghpeliske,* 1454: *Pyliske,* 1450: *Nagpiliske,* 1406: *Peleske,* 1394: *Nogpylisk,* 1384: *Pelyske,* 1378: *Nogpelyske,* 1372: *Pyliske, Pelyske,* 1370/16. sz.: *Pyliske,* 1369: *Piliske,* 1357: *Pyliske, Peleske,* 1356: de *Pijlijskee,* 1353: *pyriske,* 1352: *Peleske, Pylis-*

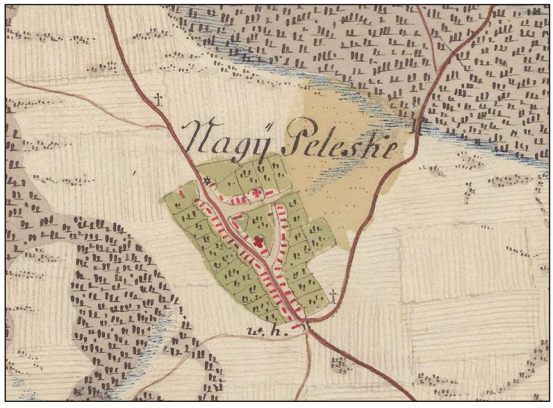

Nagypeleske az első katonai felmérés térképén

*ke, Pilyske,* 1348: *Pyliske,* 1339>1348: *Piliske,* 1332–1334/Pp.Reg.: *Piliske,* 1327: *Pylyske.* — A romániai Szatmár megye északi részén fekvő település. Román neve *Peleş*. Közigazgatásilag Lázári község része. Nyugatról Atya, északról a magyarországi Zajta, keletről Kispeleske, délről pedig Lázári és Pusztadaróc határolja. A 14. század első feléből ránk maradt adatai ***Piliske*** formájúak, ezek Nagy- és Kispiliske településre osztatlanul vonatkoznak. A század közepétől megjelenik a ***Peleske*** mellett a *Piriske* forma is. A *nagy* előtag a 14. század második felében jelenik meg először a névhez kapcsolódóan, ez a jelző a szomszédos Kispeleskétől való megkülönböztetésre szolgál. Az elsődleges név szláv eredetű, etimológiailag összetartozik a m. *pilis* 'tonzúra' szláv előzményével, jelentése 'kopasz hegytető; növényzet nélküli, kopár hely'. 18. századi térképeken ***Nagypelecske,*** illetve ***Nagypölöske*** formában is feltűnik. A név *-i* képzős származékai a településen és a környékén *(nagy)peleski* formában használatosak. — ComSzath. 129, CzF., Cs. 1: 483, ÉGy., EH., EHSz., EKFT., E 158/55: 151, 191, 221, 387, 447, 566, 654, 949, 950, 1290, 1448, Fényes 1840: 312, Fényes 1851, FNESz. *Pilis, Pölöske,* Gönczy, HKFT., Hnt., Kogutowicz, Korabinszky 1786: 520, LexLoc. 234, Lipszky, Map., Lipszky, Rep., MaKF., MKFT., Németh 2008: 222, Notitiae 368, Pesty 1864/40: 97a, 98a, 260b, 314a, 330b, SzamSz., T0.53.137.1, T1.S.80.XVIII.54, T1.S.82.54, T1.S.101.683/6, T16.T.116, T16.T.118, T16.T.135, T16.T.420, T21.TK.1084, T22.B.IX.c.971, Vályi 3: 45.

**Állomás** 2025: *Állomás,* 2001: *Régi-állomás.* — A Szatmárnémetit Fehérgyarmattal összekötő

egykori vasútvonal mentén fekvő vasútállomás épülete volt. A Cigánytelep közelében állt, de 1945 után lebontották. A romjai sokáig megmaradtak. ***Régi állomás*** néven is említik. — ÉGy., SzMHn. 2: 96. — T34-B5.

**Alsó-Fiatalos** 1864: *Alsófiatalos, Alsó Fiatalos | Fekete szántó föld, középszerű minöségben, a határon bellöl 's elnevezését onnét vette, mert valaha fiatal erdö volt 's mint ilyen kiirtatott.* 1816: *Alsó fiatalos.* — Egykori erdő a település határában. Helyét pontosabban nem ismerjük. A név előtagja a Felső-Fiataloshoz való viszonyítást fejezi ki. Vö. Fiatalos. — Pesty 1864/40: 99b, 330b, ETH. 11: 86.

**Által-vágás** 1804: *Által vágás.* — Egykori szántóföld a település határában. Helyét pontosabban nem ismerjük. A névadás indítéka bizonytalan, talán erdőn keresztül haladó hely lehetett. A név utótagja a *vágás* 'kivágott erdőrész, irtás' jelentésű földrajzi köznév. — ETH. 11: 86, FKnT.

**Aranka boltja** 2025: *Aranka bóuttya.* — Épület a Fő utcán. Élelmiszerbolt működik benne. Nevét tulajdonosáról kapta. — ÉGy. — T34-B4.

**Átjáró** 2025: *Átjáróu ~ Kis ut.* — A Kényszer utcát és a Kispeleskei utat összekötő kisebb gyalogút. ***Kis út*** néven is említik. — ÉGy. — T34-B4.

**Atyai út** 2025: *Atyaji ut,* 2001: *Atyai út, Atyaji út.* — A Fő utcáról délnyugati irányba nyíló, a szomszédos Atyába vezető út. Vö. Atyai utca. — ÉGy., SzMHn. 2: 95, 96. — T34-B4.

**Atyai utca** 2001: *Atyaji ucca.* — Az Atyai út belterületi része. — SzMHn. 2: 95.

**Baba boltja** 2025: *Baba bóuttya.* — Épület a Horgason. Élelmiszerbolt működik benne. Nevét tulajdonosa becenevéről kapta. — ÉGy. — T34-B4.

**Bár** 2025: *Bár.* — Épület a Futballpálya közelében. Korábban kocsma és élelmiszerbolt működött benne. — ÉGy. — T34-A3.

**Beton-árok** lásd **Nagy-kanális**

**Bóbicka** 1864: *Bóbiczka, Bubícska | Bóbiczka kaszálló, mely szinte a Lázári határra fekszik 's igen termékeny fekete föld, elnevezése értelme s eredete azonban ismeretlen.* — Egykori dűlő a település határának déli részén. Pontos helye ismeretlen. A név eredete biztonytalan. Talán összefügg a *bóbiska* 'csemegebaraboly' vagy a *bóbiska virág* 'tulipán' jelentésű növénynévvel. — Pesty 1864/40: 98b, 314a, ÚMTsz.

**Bolt** lásd **Nagy bolt**

**Boros-tag** 2025: *Boros-tag | A végibe azok a főüdek mind a Boros uréi vóutak, a Boros-tag vóut.* 2001: *Boros-tag.* — Szántóföld a határ nyugati részén az atyai határszélen. Nevét tulajdonosáról kapta. A név utótagja a *tag* 'a tagosított, művelés alatt levő határ egyben levő darabja' jelentésű földrajzi köznév. — ÉGy., FKnT., SzMHn. 2: 96. — T22-A3B3.

**Cigánygödör** 2025: *Cigángödör | Pont ot van egy nagy gödör. Cigángödörnek hijtuk. Réigen jártunk oda mosni meg. Ot tanultak meg uszni.* 2001: *Cigánygödör.* — Gödör a Cigánytelep mellett. Korábban vályogot vetettek belőle az itt élő cigányok. Később a helybeliek mosásra használták, illetve fürödni is jártak ide. — ÉGy., SzMHn. 2: 95, 96. — T22-B3.

**Cigánytelep** 2025: *Cigántelep ~ Villontelep,* 2001: *Villanytelep.* — A Fő utca nyugati irányba futó kertjeinek végében húzódó, néhány házból álló falurész. Cigányok lakják. A ***Villanytelep*** névváltozat gúnyosan arra utal, hogy korábban az itt élők petróleumlámpával világítottak. Az itt álló házakba ma sincs bevezetve az áram. — ÉGy., SzMHn. 2: 96. — T22-B3.

**Cinterem** 2025: *Cinterem,* 2001: *Cinterem.* — A Görögkatolikus templom kertje. A név 'a templom udvara' jelentésű *cinterem* földrajzi köznévből alakult. — ÉGy., FKnT., SzMHn. 2: 95. — T34-B4.

**Csarna-hát** lásd **Csarnahó**

**Csarnahó** 2001: *Csarnakó,* 1973: *Csàrnahóu,* 1935–1936: *Csārnahóu,* 1931: *Csarnahó,* 1884: *Csarnahó,* 1864: *Csarnahó, Csarnahát | Makkos erdö, a Kis Peleske és Zajtai határokkal érintkezvén, elnevezése okát nem tudni.* 1864: *Csarnahó | Ugyan ennek végibe nyulik el az ugy nevezett Csarnahó mely hajdan vírágzó jelenben fiatalos erdö.* 1820: A *Csarnakó, Csonakon,* 1817: *Csarnahó,* 1370: *Chornahow, Cyarnaho.* — A határ északkeleti részén fekvő szántóföld. Pesty Frigyes adatközlője erdőként említi. Eredetét tekintve a név bizonyára összefügg a Kelet-Szlovákiában található *Csarnahó* település nevével. Ezt Kiss Lajos szláv eredetű helynévnek tartja, amely egy szláv *Cernoch*-féle személynévből alakulhatott az ugyancsak szláv

*-v* képzővel. A hangrendi kiegyenlítődés és a szóvégi *-ov* > *-ó* változás magyar fejlemény. A ***Csarna-hát*** névforma Pesty Frigyes adatközlőjének tudatos névátalakítását tükrözheti. — ETH. 11: 86, FNESz., HKFT., Kenyhercz 2014a: 205, Németh 2008: 223, Pesty 1864/39: 324b, 1864/40: 99a, 330b, SzamSz., SzMHn. 2: 96, 161, T16.T.541. — T22-C1C2.

**Császlai út** 18. sz. eleje: Az Ereszvény allya az *Császai utba,* Az Ereszvény végiben a *Császai út* mellett, Az Nyáros alatt az *Csaszai út* félen. — Egykori út, amely a magyarországi Császlóra vezetett. A belterülettől nyugatra, az Eresztvény környékén húzódhatott, de a pontos helyét nem ismerjük. — ETH. 11: 85–86.

**Csatorna** lásd **Nagy-kanális**

**Csere** 18. sz. eleje: Az Kert allyába … az *Csere* kőzőtt. — Egykori hely a településen. Pontosabban nem lokalizálható. A név a *csere* 'cserfákból álló erdőrész' vagy 'bokros, cserjés hely' jelentésű földrajzi köznévből alakult. — ETH. 11: 85, FKnT.

**Csigér-hát** 1935–1936: *Csigérhát.* — Egykori hely a település határában. Pontos helyét nem ismerjük. Bizonyára a ma Szatmárnémeti és Atya határába eső Csigér patak partján feküdt. A név utótagja a *hát* 'dombos vízparti terület' jelentésű földrajzi köznév. — FKnT., SzamSz.

**Csombordi János rétje** lásd **Csombordi rétje**

**Csombordi rétje** 1691: *Csombordi réttye,* 1691: *Csombordi Janos rettye.* — Egykori rét a település határában. Helyét pontosabban nem ismerjük. Nevét tulajdonosáról kaphatta. ***Csombordi János rétje*** formában is szerepel. — ETH. 11: 85.

**Csorda híd** lásd **Erge-híd**

**Csordalegelő** lásd **Legelő**

**Csordaút** 2025: *Csordaut ~ Kispeleski ut ~ Sikátor,* 2001: *Kispeleskeji út,* 1804: *K[is] Peleskei út* Hoszszáb[an] az Árok mellett, a' K[is] Peleskére járo uttól fogva. — A Fő utcáról nyíló, Kispeleskére vezető út. A név arra utal, hogy korábban ezen az úton járt a falu csordája a Legelőre. ***Kispeleskei út*** néven is említik. A ***Sikátor*** névváltozat a *sikátor* 'szűk utca' jelentésű földrajzi köznévből alakult. — ÉGy., ETH. 11: 86, FKnT., SzMHn. 2: 97. — T34-C3.

**Deák-tábla** 2025: *Deják-tábla.* — Szántóföld a határ északi részén az Erge partján. Nevét tulajdonosáról kapta. — ÉGy. — T22-B2.

**Digesztor** 2025: *Digesztor.* — A Csordaútról nyíló egykori utca. Csak néhány család lakott itt, de a kollektivizálás idején beköltöztek a faluba, a házakat pedig lebontották. A név a rom. *digestor* 'emésztő' szóval állhat kapcsolatban, de a névadás indítékát a helybeliek nem ismerik. — ÉGy. — T22-C2.

**Disznólegelő** 2025: *Disznóulegelőü.* — A Legelő öt hektáros területe, melyet korábban disznólegelőként használtak. — ÉGy. — T22-C2.

**Dögtér** 2025: *Döktéir ~ Döktéiri-láb | A jóuszágot, ami elhullott, ot kellett elvájni.* — Szántóföld a település határának északkeleti részén az Ivó-rekettye mellett. Korábban itt földelték el az elhullott állatokat. A ***Dögtéri-láb*** névváltozat utótagja a *láb* 'dűlő vagy annak egyik része' jelentésű földrajzi köznév. — ÉGy., FKnT. — T22-C1.

**Dögtéri-láb** lásd **Dögtér**

**Egyes ól** 2025: *Eggyes óul ~ Gosztát.* — Gazdasági épületek a Lázári út mentén. A név előtagja a Lázáriban található Kettes ólhoz való viszonyítást fejezi ki. Korábban az állami gazdaság tulajdonában álló állatokat tartották itt. A rom. *gostat* 'állami gazdaság' szó a magyarba is átkerült, ebből alakult a ***Gosztát*** elnevezés. Ma ugyancsak szarvasmarhákat tartanak a területén. — ÉGy., RKsz. — T22-C3.

**Elemér-tanya** 1913: *Elemértanya,* 1910: *Elemér t[anya].* — A település belterületének keleti szélében lévő egykori tanya. Nevét tulajdonosáról kaphatta. — Hnt., T22.B.IX.a.1008. — T22-C3.

**Erdő-tag** 1884: *Erdő tag.* — Egykori dűlő a határ északkeleti részén. Korábban erdő borította a területet, erre utalhat a név előtagja. Az utótag a *tag* 'a tagosított, művelés alatt levő határ egyben levő darabja' jelentésű földrajzi köznév. — EKFT., FKnT., HKFT., MKFT. — T22-B1.

**Eresztvény** 1895: *Ereszvény,* 1864: *Ereszvény | Mely szinte az atyai határra fekszik, fekete agyagos föld 's elnevezése oka ismeretlen.* 1817: *Ereszvény,* 1804: *Ereszvény,* 18. sz. eleje: Az *Ereszvény* végiben a Császai út mellett. — Egykori földterület a település belterületétől nyugatra a mai Boros-tag környékén. A 19. század eleji források irtásként és kaszálóként említik. A név az *eresztvény* 'fiatal, sarjadó erdő' jelentésű földrajzi köznévből származik. Vö. Eresztvény

alja. — ETH. 11: 86, FKnT., Pesty 1864/40: 99a, 330b, T0.53.137.1. — T22-B3.

**Eresztvény alja** 18. sz. eleje: Az *Ereszvény allya* az Császai utba. — Egykori szántóföld a település határában. Bizonyára az Eresztvény mellett feküdt, de a pontos helyét nem ismerjük. — ETH. 11: 85–86.

**Erge** 2025: *Erge ~ Zerge, Zergéijig | Mikór Kolektiva vóut firittüng benne.* 1941: *Erge,* 1931: *Erge p[atak],* 1884: *Erge patak,* 1831: az *Erge* kűrül, 1691: altal az *Ergen.* — A település határát észak–déli irányban átszelő kisebb vízfolyás. A név az *erge* 'lapos, mocsaras ér' jelentésű földrajzi köznévből származik. A ***Zerge*** névalak a névelő mássalhangzójának átvonásával keletkezett. ***Erge-patak*** formában is szerepel. Vö. Erge-hát, Erge-híd, Kovács-Erge, Kutas-Erge, Zenge. Lásd Erge (Lázári). — ÉGy., ETH. 11: 85, 86, FKnT., HKFT., MaKF., T16.T.541. — T22-B2D3.

**Erge-hát** 2025: *Erge-hát ~ Zerge-hát,* 1935–1936: *Ērgehát,* 1864: *Ergehát, Ergeháti dülö | Lókosár és Ergeháti dülök, fekete agyagos, középszerü minöségű szántóföldek s elnevezését onnét vevé az elöbbi, mert valaha a Becsky család ménese folytonos tanyája volt; az utóbbi elnevezéséröl mit sem tudván.* 1804: *Erge hát,* 1691: *Erge haton.* — Szántóföld a határ északkeleti részén az Erge partján. A név utótagja a *hát* 'dombos vízparti terület' jelentésű földrajzi köznév. ***Zerge-hát*** és ***Erge-háti-dűlő*** néven is szerepel. — ÉGy., ETH. 11: 85, 86, FKnT., Pesty 1864/40: 99a, 330b, SzamSz. — T22-B2C2.

**Erge-háti-dűlő** lásd **Erge-hát**

**Erge-híd** 2025: *Erge-hid ~ Zerge-hid ~ Legelőü hid ~ Csorda hid | A hid alat fojt a viz Magyarországra fele.* — Az Ergén átívelő híd a Csordaút mentén. A Legelő mellett található, erre utal a ***Legelő híd*** és ***Csorda híd*** elnevezés. ***Zerge-híd*** formában is említik. — ÉGy. — T22-C2.

**Erge-patak** lásd **Erge**

**Erős-kertalja** 1804: *Erőss kert aljától.* — Egykori hely a településen. Pontosabban nem lokalizálható. A név előtagja talán személynév lehet, az utótagja pedig a *kertalja* 'a kert mögötti terület' jelentésű földrajzi köznév. — ETH. 11: 86, FKnT.

**Felső-Fiatalos** 1864: *Felsőfiatalos, Felső Fiatalos | Felső és Alsófiatalos, fekete szántó föld, középszerű minöségben, a határon bellöl 's elnevezését onnét vette, mert valaha fiatal erdö volt 's mint ilyen kiirtatott.* 1831: *Felső Fiatalosson,* 1817: a' *Felső Fiataloson,* 1816: *Felső Fiatlos,* 1804: a' *Felső fiatalos* alatt. — Egykori erdő a település határában. Helyét pontosabban nem ismerjük. A név előtagja az Alsó-Fiataloshoz való viszonyítást fejezi ki. Vö. Fiatalos. — ETH. 11: 86, Pesty 1864/40: 99b, 330b.

**Ferenczy-tag** 2025: *Ferenci-tag.* — Szántóföld a határ keleti részén a Lakatos-tag szomszédságában. Nevét tulajdonosáról kapta. Az elnevezés utótagja a *tag* 'a tagosított, művelés alatt levő határ egyben levő darabja' jelentésű földrajzi köznév. — ÉGy., FKnT. — T22-C3.

**Fiatalos** 1804: *Hármas fiatalos Erdő,* 1760: A *Fiatalosb[an].* — Egykori erdő a település határában. Helyét pontosabban nem ismerjük. Az elnevezés a *fiatalos* 'fiatal fákból álló erdő' jelentésű földrajzi köznévből alakult. A ***Hármas-Fiatalos-erdő*** összefoglaló név lehet, és arra utal, hogy az erdő három részből állt: az Alsó-, a Felső- és a Közbülső-Fiatalosból. — ETH. 11: 76, 86, FKnT.

**Ficsor út** lásd **Ficsor útja**

**Ficsor útja** 1691: az *Ficsor uttya* mellett, altal az *Ficsor uton.* — Egykori út a településen. Pontos helyét nem ismerjük. Az előtag a *ficsor* 'fickó, suhanc' köznévvel állhat összefüggésben, de belőle alakult személynév is lehet. — ETH. 11: 85, SzamSz., ÚCsnT.

**For Tamás rétje** 1691: *For Thamás rettye.* — Egykori rét a településen. Pontos helyét nem ismerjük. Nevét tulajdonosáról kaphatta. — ETH. 11: 85, ÚCsnT.

**Fő út** lásd **Fő utca**

**Fő utca** 2025: *Főü ucca,* 2001: *Fő út.* — A falu legrégebben épült, központi utcája. ***Fő út*** néven is említik. — ÉGy., SzMHn. 2: 95. — T34-A4B5C5.

**Futballpálya** 2025: *Fodbalpája ~ Pája,* 2001: *Futbàl-pája.* — Futballpálya a belterület északi részén a Pikét mellett. ***Pálya*** formában is említik. — ÉGy., SzMHn. 2: 95. — T34-A4.

**Fűzfás** 2025: *Ficfás,* 2001: *Ficfás.* — Bokros terület. Egyesek szerint a belterület északi részén a Futballpálya közelében, míg mások szerint az országhatár mentén található. A név a *fűzfa* népnyelvi *ficfa* alakjából alakult *-s* képzővel. — ÉGy., SzMHn. 2: 95, ÚMTsz.

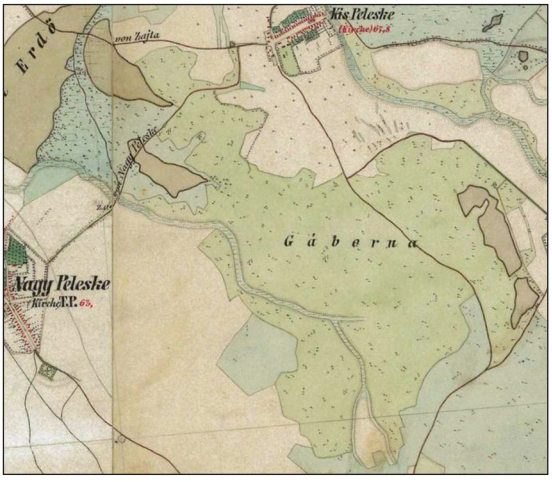

A Gábornya a második katonai felmérés térképén

**Gábornya** 2025: *Gábornya,* 2004: *Gábòrnya,* 1941: *Gábornya,* 1864: *Gáborna | Legelő, mely igen termékeny fekete föld, bellöl a község határán, s kőzepén át az ugynevezett Kovács erge Szárazér vonul, de sem ez sem amaz elnevezés értelme 's eredeteröl mit sem tudni.* 1863–1864: *Gáborna,* 1831: *Gabornya* Erdő, 1822: *Gábornya,* 1820: A' *Gabornya,* A *Gábornán,* 1691: az *Gaborna* Erge haton, *Gabornyan* felűl. — Rét a település határának északi részén. Egy része átnyúlik Kispeleske határába. Korábban legelőként hasznosították, valamint a 18. századi és a 19. század eleji források szerint erdő és kaszáló. A második katonai felmérés térképe szerint korábban jóval nagyobb kiterjedése volt. A név eredete ismeretlen, de talán összefügg a Szatmárból is adatolható *gabornya ~ gaborgya* 'viharos, zivataros; szeleburdi' tájszóval. Vö. Gábornya alja. Lásd Gábornya (Kispeleske). — ÉGy., ETH. 11: 85, 86, MaKF., MKFT., Pesty 1864/40: 98b, 330b, SzMHn. 1: 404, ÚMTsz. — T23-E3.

**Gábornya alja** 1804: a' *Gábornya alatt,* 1691: az *Gaborna alatt.* — Egykori kaszáló a Gábornya mellett. Pontos helyét nem ismerjük. Bizonyára azonos a Kispeleske határában említett azonos nevű hellyel. Az adatok a név *hol?* kérdésre felelő alakját mutatják. Lásd Gábornya alja (Kispeleske). — ETH. 11: 85, 86.

**Gát** 1691: az *Gát* felül. — Egykori gát a település határában. Helyét pontosabban nem ismerjük. — ETH. 11: 85.

**Gosztát** lásd **Egyes ól**

**Görbe sor** lásd **Zolcsák utca**

**Görög templom** 2025: *Görök templom ~ Templom ~ Naty templom,* 2001: *Görök-katolikus-templom, Templom.* — Görögkatolikus templom a Fő utcán. ***Görögkatolikus templom, Nagy templom*** és ***Templom*** néven is említik. — ÉGy., SzMHn. 2: 95–96. — T34-B4.

**Görögkatolikus templom** lásd **Görög templom**

**Grebur-tag** 2025: *Grebur-tag ~ Gregur-tag.* — Szántóföld a belterülettől délre az Egyes ól közelében. Nevét tulajdonosáról kapta. A név utótagja a *tag* 'a tagosított, művelés alatt levő határ egyben levő darabja' jelentésű földrajzi köznév. ***Gregur-tag*** formában is említik. — ÉGy., FKnT. — T22-C3.

**Gregur-tag** lásd **Grebur-tag**

**Halász János rétje** 1691: *Halasz Janos rettye.* — Egykori rét a település határában. Helyét pontosabban nem ismerjük. Nevét tulajdonosáról kaphatta. — ETH. 11: 85.

**Harangláb** 2025: *Harangláb,* 2001: *Harangláb.* — A Római imaház mellett álló harangláb. — ÉGy., SzMHn. 2: 95. — T34-B4.

**Hármas-Fiatalos-erdő** lásd **Fiatalos**

**Határ** 2025: *Határ.* — A települést északon határoló román–magyar országhatár. — ÉGy. — T22-A2.

**Horgas** 2025: *Horgos, Horgoson | Mer réjgen is ugy nevesztéjk, hogy mijér neveszték ugy el, nem tudom, csak Horgos. ... az a ellalaku, Horgos.* 2001: *Hòrgos.* — Utca a belterület északi részén. Nevét bizonyára alakjáról kapta. Vö. Horgasi-kertalja, Kis-Horgas. — ÉGy., SzMHn. 2: 95. — T34-B4.

**Horgasi-kertalja** 1864: *Horgasi kert alja.* — Egykori dűlő a település határában. Pontos helyét nem ismerjük, bizonyára a Horgas kertjeinek szomszédságában feküdt. — Pesty 1864/40: 314a.

**Hosszú-rét** 2025: *Hosszu-réjt ~ Réjt,* 1864: *Hosszu rét | Bellöl a határon, jó, fekete agyagos szántó föld elnevezését részint onnét, mivel elöbb rét volt, részint pedig hosszuságától nyeré.* — Kaszáló a határ délkeleti részén a Manci-rét szomszédságában. Nevét alakjáról kaphatta. ***Rét*** néven is említik. — ÉGy., Pesty 1864/40: 98b. — T22-D3.

**Irtás** 1864: *Irtás.* — Egykori hely a falu határában. Pontosabban nem lokalizálható. A név az

*irtás* 'szántóterület, amelyet az erdő kiirtásával nyertek' jelentésű földrajzi köznévből származik. — FKnT., Pesty 1864/40: 330b.

**Iskola** lásd **Kis iskola, Új iskola**

**Iszk** 18. sz. eleje: Az Kert alatt *Iszken.* — A településen említett hely, pontosabban nem lokalizálható. A név eredete szintén ismeretlen. — ETH. 11: 85.

**Ivó-rekettye** 2025: *Ivóu-rekettye | Réigen oda ásztattuk a kendert. | Egy laposap főüd, akkor ot mindig viz ált. ... maji napig sincs ot semmi, csag gaz.* — Szántóföld a határ északkeleti részén az Erge-hát és a Dögtér között. A helybeliek elmondása szerint kút is volt a területen, valószínűleg erre utalhat a név előtagja. Az utótag a *rekettye* 'bokros vizenyős rét, legelő' vagy 'rekettyebokrokkal benőtt terület' jelentésű földrajzi köznév. — ÉGy., FKnT. — T22-C2.

**Játszótér** 2025: *Jáccóutéir.* — Kisebb játszótér a Fő utcán a Nagy bolt mellett. — ÉGy. — T34-B4.

**Kacsó boltja** 2025: *Kacsóu bóuttya.* — Élelmiszerüzlet volt az Aranka boltja mellett. Már nem üzemel. Nevét tulajdonosáról kapta. — ÉGy.

**Kanális** lásd **Nagy-kanális**

**Kaskócsák-tag** 2025: *Kaskóucsák-tag,* 2001: *Kaskócsák-tag.* — Szántóföld a határ északnyugati részén a Nagy-kanális és az országhatár között. Nevét tulajdonosáról kapta. A név utótagja a *tag* 'a tagosított, művelés alatt levő határ egyben levő darabja' jelentésű földrajzi köznév. — ÉGy., FKnT., SzMHn. 2: 95, 97, ÚCsnT. — T22-A2.

**Kaszárnya** lásd **Pikét**

**Kátmán-tag** lásd **Kókmán-tag**

**Katonaság** lásd **Pikét**

**Kenderes** 1935–1936: *Kenderes,* 1864: *Kenderes | Fekete szántó föld, mely szinte az atyai határra nyulik s elnevezését onnét veszi, hogy ezelött folyton kender alá használtatott.* 1864: *Kenderes,* 1804: *Kenderes kert.* — Egykori szántóföld a határ nyugati, Atyával szomszédos részén. Pontos helyét nem ismerjük. A név a *kenderes* 'kender termesztésére használt terület' jelentésű földrajzi köznévből alakult. ***Kendereskert*** formában is szerepel. — ETH. 11: 86, FKnT., Pesty 1864/40: 330b, 1864/57: 99a, SzamSz.

**Kendereskert** lásd **Kenderes**

**Kényszer** lásd **Kényszer utca**

**Kényszer utca** 2025: *Kéinyszer ~ Kéinyszer ucca ~ Tulipánt ucca ~ Tulipán ucca | Mindenkinek tiz árit méirtek ... tizáris telkeket.* 2001: *Kényszèr.* — A Fő utcáról nyíló, északkeleti irányba futó utca. Az itt lakók földosztás révén jutottak a telkekhez, valószínűleg ezzel áll összefüggésben a ***Kényszer*** és a *Kényszer utca* elnevezés. A ***Tulipán utca*** nevet ritkán használják. — ÉGy., SzMHn. 2: 95. — T34-B5.

**Kertalja** 18. sz. eleje: Az *Kert allyába* … az Csere kőzőtt, Az *Kert alatt* Iszken. — Egykori szántóföld a település határában. Pontos helyét nem ismerjük. Bizonyára a kertek közelében feküdt. — ETH. 11: 85.

**Két Fiatalos közt** lásd **Közbülső-Fiatalos**

**Király Mihály kertje** 18. sz. eleje: *Kiraly Mihály kertye* alatt. — Egykori szántóföld a település határában. Pontos helyét nem ismerjük. — ETH. 11: 85.

**Kis-erdő** 2025: *Kis-erdőü.* — Kisebb földterület a Csordaút mentén, a belterület közelében. — ÉGy. — T22-C2.

**Kis-Horgas** 2025: *Kis-Horgos.* — A Horgas északi részén fekvő kisebb utca. — ÉGy. — T34-B3.

**Kis iskola** 2025: *Iskola ~ Kis iskola ~ Mátyás-porta ~ Mátyás-épület ~ Réigi iskola,* 2001: *Iskola.* — Egykori épület a Fő utcán a Nagy bolt mellett. Néhány éve bontották le. Korábban iskola működött benne. A név előtagja a Nagy iskolához való viszonyítást fejezi ki. ***Iskolá-***nak is mondják. A ***Régi iskola*** névváltozat az Új iskola nevével áll korrelációban. Az épület egy időben *Mátyás Bandi* nevű földbirtokos tulajdona volt, erre utal a ***Mátyás-porta*** és a ***Mátyás-épület*** elnevezés. — ÉGy., SzMHn. 2: 95. — T34-B4.

**Kis-lapos** 1817: *Kiss Laposs.* — Egykori kaszáló a település határában. Helyét pontosabban nem ismerjük. A név előtagja a Nagy-laposhoz való viszonyítást fejezi ki. Az utótag a *lapos* 'környezeténél alacsonyabban fekvő, többnyire vizenyős, legelőnek vagy kaszálónak alkalmas, sík terület' jelentésű földrajzi köznév. — ETH. 11: 86, FKnT.

**Kis-Nyáras** 1804: *Kiss Nyáras.* — Egykori földterület a Kötél-háti-fordulóban. Talán azonos a Nyárassal, vagy esetleg annak egyik része

lehet. Nevének előtagja a Nagy-Nyáras nevével áll korrelációban. — ETH. 11: 86.

**Kispeleske felé forduló** lásd **Nagy-Nyáras**

**Kispeleskei-rét** 1691: *kis Peleskei Rét.* — Egykori rét a település határában. Pontos helyét nem ismerjük, de bizonyára a szomszédos Kispeleske határához közel feküdt. — ETH. 11: 85.

**Kispeleskei út** lásd **Csordaút**

**Kis út** lásd **Átjáró**

**Kocsmonda** 2025: *Kocsmonda ~ Kocsmunda | Ojam viz, asz fojd bele a Nagy-árogba, a Nagy-árogbú meg Magyarországra. Na, az a Kocsmunda.* 1935–1936: *Kocsmanda,* 1864: *Kocsmonda | Lapos, kaszálló, mely az atyai határra könyöklik s valaha erdö volt.* — Lapos, kákás hely az Atyai úttól északra. Korábban kendert is áztattak a területen. A név összefügg az Atya határába eső Kosmontával, mely egy elpusztult *Kosmonta* nevű település emlékét őrzi. — ÉGy., Németh 2008: 155, Pesty 1864/40: 99a, SzamSz. — T34-A4.

**Kókmán-tag** 2025: *Kóukmán-tag,* 2001: *Kátmán-tag.* — Szántóföld a Horgas keleti irányba futó kertjeinek végében. Nevét egykori tulajdonosáról kapta. ***Kátmán-tag*** formában is említik, a családnevet ugyanis ilyen hangalaki változatban is használták (vö. még *Szatmár ~ Szakmár*). A név utótagja a *tag* 'a tagosított, művelés alatt levő határ egyben levő darabja' jelentésű földrajzi köznév. — ÉGy., FKnT., SzMHn. 2: 97, ÚCsnT. *Kokmann.* — T34-B4.

**Kolónia** 2025: *Kolonija ~ Telep | Hát a Kolonijába telepettek vagy néics család, román. ... ezek már ugy beszéilnek, mint mik magyarul, magyarok lettek.* 2001: *Kolónija, Telep.* — A Fő utca északi része, ahová korábban román családok települtek. A név a rom. *colonie* 'egyidejűleg betelepítettek által lakott falurész' jelentésű földrajzi köznév átvételéből alakult. Ritkábban ***Telep***-nek is nevezik. Vö. Kolónia út. — ÉGy., SzMHn. 2: 95–96. — T34-A3.

**Kolónia út** 2025: *Kolonija ut.* — A Fő utca északi része, mely a Kolónián keresztül az országhatárhoz vezet. — ÉGy. — T34-A3.

**Kosár** 1935–1936: *Kosár.* — Egykori terület a település határában. Pontos helyét nem ismerjük, bizonyára a Kosár alja közelében feküdt. A név a *kosár* 'nem művelt szántóföldön gallyakból készített kerítés a juhok számára, hogy ott éjszakázva a területet trágyázzák' jelentésű földrajzi köznévből alakult. — FKnT., SzamSz.

**Kosár alja** 2025: *Kosár ajja,* 1935–1936: *Kosár alatt.* — Szántóföld a határ keleti részén a Kis-erdő mellett. Neve a *Kosár* nevű földterülethez való viszonyítást fejezi ki. — ÉGy., SzamSz. — T22-C2.

**Kosztya-tag** 2025: *Kosztya-tag.* — Szántóföld a település határának déli részén a Lázári út mentén. Nevét tulajdonosáról kapta. A név utótagja a *tag* 'a tagosított, művelés alatt levő határ egyben levő darabja' jelentésű földrajzi köznév. — ÉGy., FKnT. — T22-C3C4.



Kosztya-tag Fotó: Hankusz Éva

**Kovács-Erge** 1864: *Kovács erge.* — Kiszáradt ér a Gábornya területén. Egykor az Erge mellékága lehetett. A név előtagja talán a sándorhomoki Kováts földbirtokos családra utalhat, mely a területet birtokolhatta. — Pesty 1864/40: 98b.

**Körtefai-láb** 2025: *Körtefaji-láb | Vóut egy naty körtefa [a területen].* — Szántóföld a határ északi részén a Kolónia úttól nyugatra, az országhatár mellett. Nevét az egykor ott álló vadkörtefáról kapta, melyet a kollektivizálás idején vágtak ki. A név utótagja a *láb* 'dűlő vagy annak egy része' jelentésű földrajzi köznév. — ÉGy., FKnT. — T22-A2.

**Körtvélyes** 1817: *Kőrtvélyes,* 1804: *Kōrtvélylyes* v[agy] *Körtvéjes.* — Egykori szántóföld a település határában. Helyét pontosabban nem ismerjük. A név a *körtvélyes* 'terület, ahol sok a vadkörtefa' jelentésű földrajzi köznévből alakult. — ETH. 11: 86, FKnT.

**Kötél-hát** 2025: *Kötēl-hát, Kötēl-hátrú ~ Kötél-hát | Kötél-hát, asz mongyuk, mikor, jön a felleg errűnnen, ēfele, hoty Kötēl-hátrú jön a felleg! Éis abbú esőü lesz.* 1935–1936: *Kötélhát,* 1895: *Kötélháti forduló,* 1864: *Kötél hát, Kötélhát, Kötélhát forduló | Sárga homokos, középszerü minőségü föld, mely a Lázári határra fekszik,*

*de elnevezése oka ismeretlen.* 1817: *Kötélháti Forduló,* 1804: *Kötélhát beli fordúloba.* — Szántóföld a belterület közelében, attól délnyugatra. A névadás indítékát nem ismerjük. A név utótagja a *hát* 'dombos vízparti terület' vagy 'valami mögött fekvő terület, valaminek a mögöttes része' jelentésű földrajzi köznév. A ***Kötél-hát(i)-forduló, Kötél-hátbeli-forduló*** névváltozatok utótagja a *forduló* 'határrész, amely az ugarrendszer szerint három csoportra volt osztva: őszi, tavaszi és ugarfordulóra' jelentésű földrajzi köznév. — ÉGy. (Kispeleske), ETH. 11: 86, FKnT., Pesty 1864/40: 99b, 314a, 330b, SzamSz., T0.53.137.1. — T22-B3.

**Kötél-hátbeli-forduló** lásd **Kötél-hát**

**Kötél-hát-forduló** lásd **Kötél-hát**

**Kötél-háti-forduló** lásd **Kötél-hát**

**Közbülső-Fiatalos** 1831: *Kőzbülsö Fiataloson,* 1817: A' *Két Fiatalos közt.* — Egykori erdő a település határában. Helyét pontosabban nem ismerjük. Feltehetően az Alsó- és a Felső-Fiatalos között feküdt, erre utal a ***Két Fiatalos közt*** névváltozat (amennyiben ugyanezt a helyet jelöli). Vö. Fiatalos. — ETH. 11: 86.

**Kultúrház** 2025: *Kulturház ~ Kulturothon,* 2001: *Kùltúrotthon.* — Épület a Fő utca és az Atyai út sarkán. Korábban óvoda volt, ma kultúrházként működik. ***Kultúrotthon*** néven is említik. — ÉGy., SzMHn. 2: 95. — T34-B4.

**Kultúrotthon** lásd **Kultúrház**

**Kutas-Erge** 1864: *Kutas erge | Legelő szinte termékeny fekete föld s Kis Peleske határára fekszik, de elnevezése oka ismeretlen.* — Egykori legelő a határ keleti részén. Talán azonos a mai Legelővel. Bizonyára kút állt a legelő területén, erre utal a név előtagja. Az utótag az *Erge* víznév, mely idővel a közelében fekvő földterületet is jelölte. — Pesty 1864/40: 98b.

**Külső-csűröskert** 18. sz. eleje: Az *Kűlső Csűrős kert* mellett Szathmár felől. — Egykori szántóföld a Zajtai-fordulóban. Pontos helyét nem ismerjük. A név a terület elhelyezkedésére utaló *külső* melléknév és a *csűröskert* 'szérűskert' jelentésű földrajzi köznév összetételéből alakult. — ETH. 11: 85, FKnT.

**Lakatos-tag** 2025: *Lakatos-tag.* — Szántóföld a határ keleti részén a Ferenczy-tag és a Sopronyi-tag között. Nevét tulajdonosáról kapta. A név utótagja a *tag* 'a tagosított, művelés alatt levő határ egyben levő darabja' jelentésű földrajzi köznév. — ÉGy., FKnT. — T22-C3D3.

**Lázári út** 2025: *Lázári ut,* 2001: *Lázári út.* — A szomszédos Lázáriba vezető út. — ÉGy., SzMHn. 2: 97. — T22-C3.

**Legelő** 2025: *Legelőü ~ Csordalegelőü,* 1895: *Legelő dűlő.* — Nagy kiterjedésű legelő a határ keleti részén. Korábban itt legelt a falu csordája, ezért ***Csordalegelő***-ként is említik. ***Legelő-dűlő*** formában is szerepel. Vö. Legelő híd. — ÉGy., T0.53.137.1. — T22-C2.

**Legelő-dűlő** lásd **Legelő**

**Legelő híd** lásd **Erge-híd**

**Liszkó** 1864: *Liszkó | Liszkó dülő, fekete agyagos föld, a határon belöl, de elnevezése értelme s eredetéröl mit sem tudní.* — Egykori dűlő a település határában. Helyét pontosabban nem ismerjük. A név talán szláv eredetű, s eredeti szláv nyelvi jelentése 'Mogyorós' volt. Mogyoróbokrok jelenlétéről a 19. században más helynév is árulkodik a településen; vö. Mogyoróbokor. — FNESz., Pesty 1864/40: 99a, 314a.

**Lókert** 1804: *Loo kert.* — Egykori irtás és kaszáló a település határában. Helyét pontosabban nem ismerjük. Bizonyára lovak legeltetésére vagy takarmányozására használt terület volt. — ETH. 11: 86.

**Lókosár** 1864: *Lókosár | Lókosár és Ergeháti dülök, fekete agyagos, középszerü minöségű szántóföldek s elnevezését onnét vevé az elöbbi, mert valaha a Becsky család ménese folytonos tanyája volt.* — Egykori dűlő a település határában. Pontos helyét nem ismerjük. A név a 'lovak karámja' jelentésű *lókosár* földrajzi köznévből alakult, és a forrás szerint arra utal,



A Lókosár és a Mester-laposi-kaszáló leírása Pesty Frigyes helynévtárában (Pesty 1864/40: 99a)

hogy a Becsky család ménesét tartották itt. — FKnT., Pesty 1864/40: 99a.

**Lúzsnok út** 1691: Az *Lusnak* v[agy] *Luznok ut* mellet. — A település határában említett út. Pontos helyét és a névadás indítékát nem ismerjük. A név előtagja talán szláv eredetű helynév lehet. — ETH. 11: 85, FNESz. *Lúzsna, Lúzsok.*

**Magtár** 2025: *Maktár | Méig most is ot van. Méig mijem magos hejem van az ot fent, hocs csak csuda. ... Nem semmijér vóut háromemeletes az a Maktár!* — Épület a Fő utcán. Az állami gazdaság magtára volt, ma üresen áll. — ÉGy. — T34-B4.

**Manci-rét** 2025: *Manci-réit.* — Rét a település délkeleti határában a Hosszú-rét szomszédságában. A név előtagja bizonyára személynév. — ÉGy. — T22-D4.

**Mátyás Bandi-féle-birtok** lásd **Mátyás-tag**

**Mátyás-épület** lásd **Kis iskola**

**Mátyás-porta** lásd **Kis iskola**

**Mátyás-tag** 2025: *Mátyás-tag ~ Mátyázs Bandi-féile-birtok.* — Szántóföld a határ nyugati részén a Cigánygödör közelében. Nevét *Mátyás Bandi* nevű egykori földbirtokosról kapta. A név utótagja a *tag* 'a tagosított, művelés alatt levő határ egyben levő darabja' jelentésű földrajzi köznév. ***Mátyás Bandi-féle-birtok*** formában is említik. — ÉGy., FKnT. — T22-B3.

**Mester-lapos** 2025: *Mester-lapos,* 1864: *Mester lapos, Mesterlaposi kaszálló | A zajtai és Atyai határokra nyulik, termékeny fekete föld s elnevezését onnét nyerte, mert valaha a falu tanítója vagyis mestere honorariuma volt.* 1817: *Mester Lapossa.* — A határ északi részén, az országhatár mentén fekvő kaszáló. Pesty Frigyes adatközlője szerint a tanító (azaz a mester) javadalma volt, erre utal a név előtagja. Az utótag a *lapos* 'környezeténél alacsonyabban fekvő, többnyire vizenyős, legelőnek vagy kaszálónak alkalmas, sík terület' jelentésű földrajzi köznév. ***Mester laposa*** formában és ***Mester-laposi-kaszáló*** néven is szerepel. — ÉGy., ETH. 11: 86, FKnT., Pesty 1864/40: 99a, 314a. — T22-A2.

**Mester laposa** lásd **Mester-lapos**

**Mester-laposi-kaszáló** lásd **Mester-lapos**

**Messzelátó 1.** 2025: *Messzilátóu ~ Nagy messzilátóu.* — A település északi határában a határátkelő közelében álló katonai kilátó. ***Nagy messzelátó*** néven is említik. Vö. Messzelátói-láb. — ÉGy. — T22-A2.

**Messzelátó 2.** 2025: *Messzilátóu | Vazsbúl van, nem verték asz szíjjel.* — A település északkeleti határában, a Dögtér közelében álló katonai kilátó. — ÉGy.

**Messzelátó 3.** lásd **Messzelátói-láb**

**Messzelátói-láb** 2025: *Messzilátóuji-láb ~ Messzilátóu-láb ~ Messzilátóu.* — Szántóföld a Kolónia út keleti oldalán a Nagy-kanális és az országhatár között. Nevét a korábban itt álló katonai kilátókról kapta. A *láb* utótag a 'dűlő vagy annak egy része' jelentésű földrajzi köznév. ***Messzelátó-láb*** és ***Messzelátó*** néven is említik. — ÉGy., FKnT. — T22-A2B2.

**Messzelátó-láb** lásd **Messzelátói-láb**

**Miska-domb** 1935–1936: *Miskadomb.* — A település határában említett hely. Pontosabban nem lokalizálható. A név előtagja a terület egykori tulajdonosára utalhat. — SzamSz.

**Mogyoróbokor** 1864: *Mogyoróbokor | Jó fekete agyagos szántó föld, a határon bellöl, s elnevezését onnét vette, mert valaha mogyorós volt.* 1817: *Mogyoró Bokor,* 1804: *Mogyoro Bokor.* — Egykori szántóföld a település határában. Helyét pontosabban nem ismerjük. A 19. század eleji forrás szerint irtás és kaszáló volt. A név a terület növényzetére utal. Vö. Liszkó. — ETH. 11: 86, Pesty 1864/40: 99a.

**Mózes-tanya** 1944: *Mózestanya,* 1907: *Mózes tanya,* 1902: *Mózes tanya.* — Egykori tanya a település határában. Helyét pontosabban nem ismerjük. Talán a ma Szatmárnémeti határába eső Mózes-tag területén állhatott. Nevét tulajdonosáról kapta. — Hnt.

**Nadrág** 2025: *Nadrág.* — Szántóföld a Kényszer utca kertjeinek végében. A helybeliek elmondása szerint nevét alakjáról kapta. — ÉGy. — T22-C3.

**Nagy bolt** 2025: *Nagy bóut ~ Bóut ~ Réika bóuttya,* 2001: *Bòlt.* — A falu legrégebbi boltja az Atyai út sarkán. A ***Réka boltja*** elnevezés a tulajdonosára utal. ***Bolt*** formában is említik. — ÉGy., SzMHn. 2: 95. — T34-B4.

**Nagy fa** lásd **Nyárfa**

**Nagy Gáspár rétje** 1691: *Nagy Gáspar rettye.* — Egykori rét a település határában. Helyét

pontosabban nem ismerjük. Nevét tulajdonosáról kaphatta. — ETH. 11: 85.

**Nagy iskola** 2025: *Nagy iskola.* — Nemrégiben felújított épület a Kispeleskei út és a Horgas sarkán. Az általános iskola felső tagozatának ad otthont. A név előtagja a Kis iskolához való viszonyítást fejezi ki. — ÉGy. — T34-B4.

**Nagy-kanális** 2025: *Naty-kanális ~ Kanális ~ Betony-árok ~ Beton-árok ~ Nagy-árok,* 2001: *Csatòrna.* — A határ északi részén húzódó kanális. Egyes részei betonból készültek, erre utal a ***Beton-árok*** elnevezés. ***Csatorna, Kanális*** és ***Nagy-árok*** néven is említik. — ÉGy., SzMHn. 2: 96. — T22-A2.

**Nagy-lapos** 1864: *Nagylapos | Tatárerdő, makkos, melynek közepén az ugynevezett Nagylapos fekszik.* — Az egykori Tatár-erdő közepén húzódó lapos terület volt. A *nagy* előtag a Kis-laposhoz való viszonyítást fejezi ki. Az utótag a *lapos* 'környezeténél alacsonyabban fekvő, többnyire vizenyős, legelőnek vagy kaszálónak alkalmas, sík terület' jelentésű földrajzi köznév. — FKnT., Pesty 1864/40: 99b.

**Nagy messzelátó** lásd **Messzelátó 1.**

**Nagy-Nyáras** 1895: *Nagy Nyárási forduló,* 1864: *Nyárasi forduló | Mely a szomszédos Lázári határral érintkezik, nagyobbrészt sarga porhanyó de igen jó szántóföldek; – elnevezését onnét kölcsönözte, hogy valaha nyárfás volt.* 1817: A *Nagy Nyrásíi Fordulo,* 1804: A *Nagy Nyárasonn* vagy *K[is] Peleske felé fordúlo.* — Egykori nagy kiterjedésű földterület a belterülettől délkeletre. A név előtagja a Kis-Nyárashoz való viszonyítást fejezi ki. ***Nagy-Nyárasi-forduló*** és ***Nyárasi-forduló*** néven is szerepel, valamint ***Kispeleske felé forduló***-ként is említik elhelyezkedése alapján. E nevek utótagja a *forduló* 'határrész, amely az ugarrendszer szerint három csoportra volt osztva: őszi, tavaszi és ugarfordulóra' jelentésű földrajzi köznév. Vö. Nyáras, Nyárasi első, Nyárasi második, Nyárasi harmadik. — ETH.11: 86, FKnT., Pesty 1864/40: 98b, T0.53.137.1. — T22-C3.

**Nagy-Nyárasi-forduló** lásd **Nagy-Nyáras**

**Nagypelecske** lásd **Nagypeleske**

**Nagypölöske** lásd **Nagypeleske**

**Nagy-rét** 1864: *Nagy rét,* 1817: *Nagy Rét.* — Egykori kaszáló a település határában. Helyét pontosabban nem ismerjük. Talán a Réti-föld vagy annak nagyobbik része lehetett. — ETH. 11: 86, Pesty 1864/40: 330b.

**Nagy templom** lásd **Görög templom**

**Neumann** lásd **Neumann-tag**

**Neumann-tag** 2025: *Nájmán-tag ~ Nájmán.* — Szántóföld a határ északnyugati részén a Kolónia nyugati irányba futó kertjeinek végében. Nevét tulajdonosáról kapta. A név utótagja a *tag* 'a tagosított, művelés alatt levő határ egyben levő darabja' jelentésű földrajzi köznév. ***Neumann*** formában is említik. — ÉGy., FKnT. — T22-A2.

**Nyáras** 18. sz. eleje: Az *Nyáros* alatt az Csaszai út félen, 1370: *Nyaras.* — Egykori szántóföld a település határában, a Császlai út környékén. Helyét pontosabban nem ismerjük. A név a *nyáras* 'nyárfaerdő, nyárfákkal beültetett, benőtt hely' jelentésű földrajzi köznévből származik. Talán azonos a Kis-Nyárassal. Vö. Nagy-Nyáras. — ETH. 11: 86, FKnT., Németh 2008: 223.

**Nyárasi első** 1864: *Nyárosí első.* — Egykori dűlő a település határában. Bizonyára a település déli részén húzódó Nyárasi-forduló része volt. A sorszámnévi utótag hivatalos névhasználatból származhat, és a *Nyárasi második* és *Nyárasi harmadik* nevekkel áll összefüggésben. — Pesty 1864/40: 330b.

**Nyárasi-forduló** lásd **Nagy-Nyáras**

**Nyárasi harmadik** 1864: *Nyárosí harmadík.* — Egykori dűlő a település határában. Bizonyára a település déli részén húzódó Nyárasi-forduló része volt. A sorszámnévi utótag hivatalos névhasználatból származhat, és a *Nyárasi első* és *Nyárasi második* nevekkel áll összefüggésben. — Pesty 1864/40: 330b.

**Nyárasi második** 1864: *Nyárosí másodík.* — Egykori dűlő a település határában. Bizonyára a település déli részén húzódó Nyárasi-forduló része volt. A sorszámnévi utótag hivatalos névhasználatból származhat, és a *Nyárasi első* és *Nyárasi harmadik* nevekkel áll összefüggésben. — Pesty 1864/40: 330b.

**Nyárfa** 2025: *Nyárfa ~ Naty fa | Ahogy megyünk Szakmárra fele, van az a naty hatalmas fa, méig most is megvan. | Natypeleskénél, ot még az, ami jellegzetes vóut, még mindig megvan az a Nyárfa, az a nagy véin, nem tom, hány száz éives Nyárfa. ..., hogy ötön nem tuggyuk körbeérni. És az a jellegzetesséige, tehád bemész Natypeleskére, asz mondod, hogy igen, ity tuggyuk*



Nyárfa Fotó: Hankusz Éva

*megismerni Natypeleskét, hogy egy ijen naty fával a bejáratáná.* | *Ot sok ember akasztotta fel magát.* — Nagy nyárfa a Lázári út mentén a település bejáratánál. ***Nagy fa*** néven is említik. — ÉGy. (Lázári). — T22-C3.

**Nyári-tábor** 2025: *Nyári-tábor.* — Jószágok elkerített nyári szálláshelye volt a határ déli részén. Az állami gazdaság a nyári időszakban a Lázárihoz tartozó Párt-fermáról ide hajtotta ki a jószágokat. Ma elhullott állatok és lejárt szavatosságú termékek megsemmisítésével foglalkozó vállalat működik a területen. Vö. Nyáritábor út. — ÉGy. — T22-D3.

**Nyáritábor út** 2025: *Nyáritábor ut ~ Sári ut* | *Itt a Nyáritábor utná it mindig vóut ety katona, egy őürbóudéi.* 2001: *Sári út.* — A Lázári útról nyíló, a Nyári-táborhoz vezető út. A közeli Kissárra is el lehet jutni ezen az úton, ezért ***Sári út***-nak is nevezik. — ÉGy., SzMHn. 2: 97. — T22-C3.

**Nyegre-tag** 2025: *Nyegre-tag.* — Szántóföld a település határának déli részén. Nevét a tulajdonos Nyegre családról kapta. A név utótagja a *tag* 'a tagosított, művelés alatt levő határ egyben levő darabja' jelentésű földrajzi köznév. Vö. Nyegre-tanya, Nyegre út. — ÉGy., FKnT. — T22-C3.

**Nyegre-tanya** 2025: *Nyegre-tanya* | *Vóut ot ház, de bejöttek a faluba, és lebontották ugyi a házat.* — Egykori tanya a Nyegre-tagban. Korábban itt élt a Nyegre család. Az épületet már lebontották. — ÉGy. — T22-C3.

**Nyegre út** 2025: *Nyegre ut.* — A Lázári útról nyíló, a Nyegre-tagba vezető út. — ÉGy. — T22-C3.

**Oláh Mihály kertje** 18. sz. eleje: *Oláh Mihály Kertye* alatt. — Egykori szántóföld a település határában. Helyét pontosabban nem ismerjük, talán a belterület mellett fekhetett. — ETH. 11: 85.

**Óvoda** lásd **Új iskola**

**Pálya** lásd **Futballpálya**

**Pap kútja** 2025: *Pap kuttya.* — Kút a Görög templom udvarán. Korábban a falubeliek innen hordták a vizet, ezt tartották a legjobb vizű kútnak. — ÉGy. — T34-B4.

**Pap rétje** 1691: *pap rettye, Pap retye* mellet az erdő felöl. — Egykori rét a település határában. Helyét pontosabban nem ismerjük. Bizonyára egyházi tulajdonban lévő földterület volt. — ETH. 11: 85.

**Pap-tag** 2025: *Pap-tag ~ Templom-főüd.* — Szántóföld a Lázári út mentén az Egyes óltól északra. A görögkatolikus egyház tulajdona. ***Templom-föld*** néven is említik. — ÉGy. — T22-C3.

**Párizs-kert** 2025: *Páris-kert ~ Páris-tag.* — Belterületi rész a Zolcsák utca közelében. A név előtagja a terület egykori tulajdonosára utal. ***Párizs-tag*** formában is említik. E név utótagja a *tag* 'a tagosított, művelés alatt levő határ egyben levő darabja' jelentésű földrajzi köznév. — ÉGy., FKnT., ÚCsnT. — T34-B4.

**Párizs-tag** lásd **Párizs-kert**

**Peleske** lásd **Nagypeleske**

**Piha-tanya** 1888: *Piha tanya.* — Egykori tanya a településen. Pontos helyét és a névadás indítékát nem ismerjük, a név előtagja esetleg családnév lehet. — Hnt., ÚCsnT.

**Pikét** 2025: *Piket ~ Katonaság,* 2001: *Kaszárnya.* — A határőrség épülete volt a Fő utca északi részén. A név a románból a magyarba átkerült *pichet* 'őrház' jelentésű szóból alakult. ***Katonaság*** és ***Kaszárnya*** néven is említik. — ÉGy., RKsz., SzMHn. 2: 95. — T34-A4.

**Piliske** lásd **Nagypeleske**

**Rácz-birtok** lásd **Rácz-tag**

**Rácz-major** lásd **Rácz-tanya**

**Rácz-tag** 2025: *Rác-tag ~ Rádz-birtok,* 2001: *Rác-tag.* — Szántóföld a falu határának keleti

részén, a Legelő és az egykori Rácz-tanya közelében. Tulajdonosáról kapta a nevét. A név utótagja a *tag* 'a tagosított, művelés alatt levő határ egyben levő darabja' jelentésű földrajzi köznév. ***Rácz-birtok*** formában is említik. — ÉGy., FKnT., SzMHn. 2: 98. — T22-C2.

**Rácz-tanya** 2025: *Rác-tanya | Vóut épület, de széitvertéik a komonista világba. Nagyrendü ház vóut. Oda vóut egy nagy gesztenyefa alá temetve [a tulajdonos]. Hátha nem verték vóun szíjjel, még most is ojan egy uradalom ház vóut, hocs csudaság.* 1907: *Rácz tanya,* 1902: *Rácz tanya,* 1888: *Rácz major,* 1884: *Rácz-mjr. [major].* — Egykori tanya a Csordaút mentén a mai Rácz-tag közelében. Tulajdonosáról kapta a nevét. ***Rácz-major*** formában is említik. — ÉGy., HKFT., Hnt. — T22-C2.

**Református imaház** 2025: *Református imaház,* 2001: *Református-templom.* — Református imaház a Fő utcán. Korábban ***Református templom-***nak hívták. — ÉGy., SzMHn. 2: 95. — T34-B4.

**Református templom** lásd **Református imaház**

**Régi állomás** lásd **Állomás**

**Régi iskola** lásd **Kis iskola**

**Régi téglaszín** 1804: a' *régi Tegla Szin[től* az Által vágásig]. — A település határában említett hely. Pontosabban nem lokalizálható. A név utótagja a *téglaszín* 'terület, ahonnan a téglaégetéshez az agyagot nyerték, és ahol a téglát égették' jelentésű földrajzi köznév. — ETH. 11: 86, FKnT.

**Réka boltja** lásd **Nagy bolt**

**Rét** lásd **Hosszú-rét, Réti-föld**

**Réti-föld** 2025: *Réiti-főüd ~ Réit | Nem is tuttak mindig ojasmit vetni, mer csak a forgóu termet meg benne, meg mit tudom éin, zab.* 1895: *Réti földek.* — Szántóföld a település keleti határában a Legelő közelében. ***Rét*** és ***Réti-földek*** formában is említik. Vö. Nagy-rét. — ÉGy., T0.53.137.1. — T22-C2.

**Réti-földek** lásd **Réti-föld**

**Római imaház** 2025: *Róumaji imaház ~ Róumaji katóulikus templom,* 2001: *Rómaji-katolikus-templom.* — Római katolikus imaház a Fő utcán a Görög templom szomszédságában. ***Római katolikus templom*** formában is említik. — ÉGy., SzMHn. 2: 96. — T34-B4.

**Római katolikus templom** lásd **Római imaház**

**Róth híd** 2025: *Róut hid ~ Róutnéi higgya.* — Az Ergén átívelő híd a Róth-tag mellett. ***Róthné hídja*** formában is említik. — ÉGy. — T22-B2.

**Róthné hídja** lásd **Róth híd**

**Róth-tag** 2025: *Róut-tag | Az zsidóu vóut, annak nagyon sok főüggye vóut, szinte a Határig mind az övé vóut.* — Szántóföld a határ északkeleti részén, az Ergétől keletre a két Messzelátó közötti területen. Nevét tulajdonosáról kapta. A név utótagja a *tag* 'a tagosított, művelés alatt levő határ egyben levő darabja' jelentésű földrajzi köznév. Vö. Róth híd, Róth-tanya. — ÉGy., FKnT. — T22-B2.

**Róth-tanya** 1944: *Rothtanya.* — Egykori tanya a település határában. Helyét pontosabban nem ismerjük. Bizonyára a Róth-tag területén állhatott. — Hnt.

**Sár-hát** 18. sz. eleje: *Sárháton.* — Egykori szántóföld a település határában. Pontos helyét nem ismerjük. Bizonyára a Sár-patak partján feküdt. A név utótagja a *hát* 'dombos vízparti terület' jelentésű földrajzi köznév. — ETH. 11: 85, FKnT.

**Sári út** lásd **Nyáritábor út**

**Sár-patak** 1884: *Sár patak.* — Az Ergének a határ északi részén húzódó szakasza. A név előtagja a folyóvíz sáros jellegére utal. — HKFT. — T22-B2.

**Sikátor** lásd **Csordaút**

**Sipos-tag** 2025: *Sipos-tag | Azér monták Siposstagnak, mer ők laktak ott egyedül. Egy ojan kis lakázsba.* — Szántóföld a határ északkeleti részén az Erge partján a Róth híd közelében. A Róth-tag része. Nevét a korábban itt lakó Sipos családról kapta. A név utótagja a *tag* 'a tagosított, művelés alatt levő határ egyben levő darabja' jelentésű földrajzi köznév. — ÉGy., FKnT. — T22-B2.

**Sopronyi-tag 1.** 2025: *Sopronyi-tag.* — Szántóföld a Kényszer utca délkeleti irányba futó kertjeinek végében a Pap-tag mellett. Nevét tulajdonosáról kapta. A név utótagja a *tag* 'a tagosított, művelés alatt levő határ egyben levő darabja' jelentésű földrajzi köznév. — ÉGy., FKnT. — T22-C3.

**Sopronyi-tag 2.** 2025: *Sopronyi-tag.* — Szántóföld a határ keleti részén a Lakatos-tag szom-



Sopronyi-tag Fotó: Hankusz Éva

szédságában. Nevét tulajdonosáról kapta. A név utótagja a *tag* 'a tagosított, művelés alatt levő határ egyben levő darabja' jelentésű földrajzi köznév. — ÉGy., FKnT. — T22-D3.

**Sopronyi-tag 3.** 2025: *Sopronyi-tag | Sopronyi Miklóus bácsinak a zapjának ot vóut a sok főüggye, a Határ fele.* — Szántóföld a határ északi részén az országhatár mentén. Nevét tulajdonosáról kapta. A név utótagja a *tag* 'a tagosított, művelés alatt levő határ egyben levő darabja' jelentésű földrajzi köznév. — ÉGy., FKnT. — T22-A2.

**Sorompó** lásd **Vám**

**Sűrű-erdő** 1863–1864: *Sürü erdö.* — A határ északi részén húzódó egykori erdő. — MKFT. — T22-B1.

**Szántóföld** 1864: *Szántóföld | Az atyai határra nyulik, jó minőségü fekete-sárga föld, s elnevezése onnét van, hogy folyton szántó földnek használtatott.* — Egykori dűlő a határ nyugati részén. Pontos helyét nem ismerjük. Szántóföldként használták. — Pesty 1864/40: 99a.

**Tagos-birtok** 1910: *Tagos birtok,* 1895: *Tagos birtok.* — A település északi határában fekvő egykori földterület. A név előtagja a *tag* 'a tagosított, művelés alatt levő határ egyben levő darabja' jelentésű földrajzi köznév *-s* képzős formája. — FKnT., T0.53.137.1, T22.B.IX.a.1008. — T22-B2C1.

**Tar István rétje** 1691: *Tar István rettye.* — Egykori rét a település határában. Pontos helyét nem ismerjük. Nevét tulajdonosáról kaphatta. — ETH. 11: 85.

**Tatár-erdei-tanya** 1913: *Tatárerdeitanya.* — Egykori tanya a település határában. Bizonyára az egykori Tatár-erdő területén állhatott. — Hnt.

**Tatár erdeje** lásd **Tatár-erdő**

**Tatár-erdő** 1864: *Tatárerdő, Tatár erdő, Tatár erdeje | Makkos, melynek közepén az ugynevezett Nagylapos fekszik s elnevezését onnét nyerte, mert a tatárjárás idejében, midön Pilicsk is elpusztult, a tatárok tanyája volt.* 1831: *Tatár Erdő,* 1820: *Tatár Erdő,* 1817: *Tatár erdeje.* — Egykori erdő a település határában. Helyét pontosabban nem ismerjük. Talán azonos helyet jelöl a Lázári határában említett Tatár erdejével. ***Tatár erdeje*** formában is említik. A név bizonyára a 18. század eleji tatárjárás emlékét őrzi. Vö. Tatár-erdei-tanya. Lásd Tatár erdeje (Lázári). — ETH. 11: 86, Pesty 1864/40: 99b, 314a, 330b.

**Telep** lásd **Kolónia**

**Temető** 2025: *Temetőü,* 2001: *Temetőü.* — A Fő utca déli részén található temetkezési hely. — ÉGy., SzMHn. 2: 96. — T34-B5.

**Templom** lásd **Görög templom**

**Templom-föld** lásd **Pap-tag**

**Tóth Mihály rétje** 1691: *Tot Mihal rette.* — Egykori rét a település határában. Pontos helyét nem ismerjük. Nevét tulajdonosáról kaphatta. — ETH. 11: 85.

**Tóth Tamás szigete** 1691: Az kis Peleskei Rét [kezdődik az] *Tót Thamas Szigettye* szélin. — Hely a település határában. Pontosabban nem lokalizálható. Nevét tulajdonosáról kaphatta. Az utótag a *sziget* 'minden oldalról vízzel körülvett kisebb-nagyobb szárazföld' jelentésű földrajzi köznév. — ETH. 11: 85, FKnT.

**Tört kereszt** 2025: *Tört kereszt | Asz mongyák, hogy felált rá ety katona …, leesett, letört a kereszt. Derégba tört a kereszt.* — Egykori kereszt az Atyai út mentén. Megsérült, erre utal a név előtagja. — ÉGy. — T34-B5.

**Tulipán utca** lásd **Kényszer utca**

**Új iskola** 2025: *Uj iskola ~ Iskola ~ Óvoda,* 2001: *Óvoda.* — Újabban épült iskola a Kispeleskei úton. Az óvodások és az alsó tagozatosok járnak ide. A név előtagja a Régi iskolához való viszonyítást fejezi ki. ***Óvoda*** és ***Iskola*** néven is említik. — ÉGy., SzMHn. 2: 95. — T34-B4.

**Vágás** 1804: a' *Vágásnál.* — Egykori szántóföld és irtás a Zajtai-fordulóban. Pontos helyét nem ismerjük. A név a *vágás* 'kivágott erdőrész, irtás'

jelentésű földrajzi köznévből alakult. — ETH. 11: 86, FKnT.

**Vám** 2025: *Vám ~ Sorompóu,* 2001: *Sorompó.* — Sorompóval ellátott határátkelőhely a település északi részén. — ÉGy., SzMHn. 2: 96. — T22-A2.

**Vasút** 2025: *Vasut,* 2001: *Vasút.* — A Szatmárnémetit Fehérgyarmattal összekötő egykori vasútvonal helye, mely a település határát észak–déli irányban szelte át. — ÉGy., SzMHn. 2: 96. — T34-A4.

**Veres Mihály rétje** 1691: *Veres Mihaly rettye.* — Egykori rét a település határában. Pontos helyét nem ismerjük. Nevét tulajdonosáról kaphatta. — ETH. 11: 85.

**Villanytelep** lásd **Cigánytelep**

**Zajta felé való forduló** lásd **Zajtai-forduló**

**Zajta felől való forduló** lásd **Zajtai-forduló**

**Zajtai első** 1864: *Zajtai első.* — Egykori földterület a település határában. Bizonyára a település északnyugati részén húzódó Zajtai-forduló része volt. A sorszámnévi utótag hivatalos névhasználatra utal, és a *Zajtai másod* és *Zajtai harmadik* nevekkel áll összefüggésben. — Pesty 1864/40: 330b.

**Zajtai-forduló** 1895: *Zajtai forduló,* 1817: *Zajta felé való Forduló,* 1804: A' *Zajtai forduloba,* 18. sz. eleje: *Zajta felöl valo [forduló].* — A település északnyugati határában, a szomszédos Zajta közelében húzódó földterület. A név utótagja a *forduló* 'határrész, amely az ugarrendszer szerint három csoportra volt osztva: őszi, tavaszi és ugarfordulóra' jelentésű földrajzi köznév. ***Zajta felé való forduló*** és ***Zajta felől való forduló*** formában is említik. Vö. Zajtai első, Zajtai harmadik, Zajtai másod. — ETH. 11: 86, FKnT., T0.53.137.1. — T22-A2.

**Zajtai harmadik** 1864: *Zajtai harmadik.* — Egykori földterület a település határában. Bizonyára a település északnyugati részén húzódó Zajtai-forduló része volt. A sorszámnévi utótag hivatalos névhasználatra utal, és a *Zajtai első* és *Zajtai másod* nevekkel áll összefüggésben. — Pesty 1864/40: 330b.

**Zajtai másod** 1864: *Zajtai másod.* — Egykori földterület a település határában. Bizonyára a település északnyugati részén húzódó Zajtai-forduló része volt. A sorszámnévi utótag hivatalos névhasználatra utal, és a *Zajtai első* és *Zajtai harmadik* nevekkel áll összefüggésben. — Pesty 1864/40: 330b.

**Zenge** 2001: *Zenge.* — A település határának északi részén, az országhatár mentén húzódó kisebb árok. Talán téves forma, és azonos a Zergével. — SzMHn. 2: 96. — T22-B2.

**Zerge** lásd **Erge**

**Zerge-hát** lásd **Erge-hát**

**Zerge-híd** lásd **Erge-híd**

**Zolcsák utca** 2025: *Zolcsák ucca ~ Görbe sor.* — A Fő utcát a Horgassal összekötő kisebb utca a belterület északi részén. Korábban csak a Zolcsák család lakott az utcában, erre utal a név. Ma is csak néhány ház áll itt. Alakjáról ***Görbe sor-***nak is hívják. — ÉGy. — T34-B4.

**Zsidó temető** 2025: *Zsidóu temetőü | Egy darabig méik kezelték is, de mos má nagyon el van hanyagolva.* 2001: *Zsidótemető.* — Akácos, bokros terület a Sikátorban az Új iskola mellett. Korábban zsidók temetkezési helye volt. — ÉGy., SzMHn. 2: 96. — T34-B4.

**Zsidó templom** 2025: *Zsidóu templom | Rengeteg zsidóuk vóutak it Peleskén. Nagyon sok főüd vóut az övék, de réigen, réigen, réigen.* 2001: *Zsidótemplom.* — Egykori épület a Pikét mellett. Ma már nincs meg, lebontották. — ÉGy., SzMHn. 2: 96. — T34-A3.



SÁNDORHOMOK
**Fotó: Szmutku György**




# Sándorhomok helynevei

## Történeti háttér

A település a Szatmári-síkság szamosközi részének központjában található. A későbbi falu területe 1216-ban Rafael ispán földjeként szerepelt Mikola határjárásában, majd 1261-ben Rafael fia Gábor mester és testvérének, Tamásnak a fia, Rafael megegyeztek, hogy a 13. század közepén a már Homok néven létező település az utóbbi birtoka lesz. 1317-ben Rafael fia, Pál fia, Tamás lakóhelyeként jegyezték, később 1350-ben I. Lajos király átíratta az 1261. évi oklevelet Lázári Tamás fia, János és annak fiai, Tamás, László és Mihály részére. A birtokviszályok a 14. század második felében is fennálltak. 1379-ben Szepesi Jakab országbíró elutasította Vasvári Tamás fia, Fekech Miklós keresetét Homok részbirtoka iránt. Vasvári Fekech Miklós 1406-os halála után lányának a férje, Szenterzsébeti Boldizsár igényt tartott Miklós Szatmár megyei birtokaira, többek között Homokra is. A 15. században a birtokos családok között megjelentek a Csarnavodai, Károlyi, Drágfi és Matucsinai családok is. Csarnavodai Egyed 1493-ban elzálogosította a birtokrészét Matucsinai Miklósnak. 1526-ban a Derencsényi, Tárkányi, Tegzes és Ormós családok kaptak részbirtokokat a településen. Ezt követően a Derencsényiek hűtlenségbe estek, részüket 1545-ben Anarcsy Péter kapta meg. 1640-ben Torday János és Göd Judit (Anarcsy György felesége) szereztek birtokrészt. 1651-ben Csalay László, Kállay Katalin és a Perényi család egyes tagjai, 1652-ben Lónyay Zsigmond, majd 1687-ben Károlyi László is jószágrészt kapott a településen.

Homok 18. század eleji története részben eltért a szomszédos településekétől, ugyanis 1717-ben a községet körülvevő mocsarak megmentették a tatárdúlástól. Az 1774-es urbáriumban Boros Sándor, Egry László, a Királyi Kamara és báró Thoroczkay László szerepelnek a falu birtokosaiként. Ezt követően a birtokok tovább aprózódtak. A 18. század végén a birtokosok között a Járdánházi, a Berenczei Kováts, a Magyarádi Boros, a Daróczy, a Kanizsai, a Nagy, az Udvarhelyi, a Szijártó és a Gödényházi Gödény családok szerepeltek. Ezek a családok egészen a 19. század közepéig birtokosok is maradtak. A községben két, ma is látható úrilak épült: az egyiket Kováts Eduard 1860 körül, a másikat pedig Kováts Jenő 1899-ben építette.

A falu 20. század eleji legnagyobb birtokosai a lótenyészetéről elhíresült Berenczei Kováts Sándor és Jenő, valamint Gödény Sándor voltak. A település a gyógyító hatású fürdőjéről is nevezetes volt.

Református temploma, amely a 15. századból származott, 1800-ban a község egy részével együtt tűzvész áldozata lett. Később helyreállították.

Homok, majd 1913-tól Sándorhomok Szatmár vármegyéhez tartozott, előbb a Szamosközi, 1873-tól a Fehérgyarmati, 1880-tól pedig a Szatmárnémeti járás része volt. 1910-ben a településen 79 ház állt, és területe 1677 kh-at tett ki. Romániában 1920 után Szatmár megye, később 1950-től Nagybánya (Máramaros) tartomány, 1968-tól pedig Szatmár megye részét képezi.

Lázári község beosztott falvai közé tartozik Szárazberekkel, Kissárral, Kispeleskével és Nagypeleskével együtt.

A népesedési viszonyokat tekintve 1880 és 1992 között fokozatos növekedés (1880: 550 fő, 1910: 610 fő, 1930: 676 fő, 1966: 749 fő, 1992: 892 fő), 1992-től pedig enyhe visszaesés (2002: 834 fő, 2011: 831 fő) volt megfigyelhető. A település nemzetiségi összetételében a magyarság mindvégig meghatározó szerepet játszott, aránya többnyire 90% körül alakult (1880-ban 92%, 1941-ben 100%, 2012-ben 88%). A magyarság mellett a románság kb. 4–8%-os és a cigányság 4–5%-os arányban volt jelen. Felekezeti tekintetben a református hívek relatív többsége (40–50%), a görögkatolikusok 30–40%-os (enyhén csökkenő), a római katolikusok 10–25%-os (enyhén növekvő) és az ortodox egyház híveinek 5% körül stagnáló eloszlása volt kimutatható. A 20. század közepéig kb. 5%-nyi izraelita közösség is élt a településen.

**Irodalom**

*A Magyar Szent Korona Országainak Helységnévtára.* Magyar Kir. Központi Statisztikai Hivatal, Budapest, 1913.

Borovszky Samu szerk., *Szatmár vármegye.* Magyarország vármegyéi és városai. Budapest, 1908.

Fényes Elek, *Magyarország geographiai szótára, mellyben minden város, falu és puszta, betűrendben körülményesen leiratik 1–4.* Pest, 1851.

Maksay Ferenc, *A középkori Szatmár megye.* Település- és népiségtörténeti értekezések 4. Budapest, 1940.

Németh Péter, *A középkori Szatmár megye települései a XV. század elejéig.* A nyíregyházi Jósa András Múzeum Kiadványai 60. Nyíregyháza, 2008.

Rubinek Gyula szerk., *Magyarországi gazdacímtár.* Budapest, 1912.

Vályi András, *Magyar országnak leírása 1–3.* Buda, 1796–1799. Hasonmás kiadás. Somorja, 2003.

Varga E. Árpád, *Erdély etnikai és felekezeti statisztikái a népszámlálási adatok alapján 1852–2011.* URL: https://nepszamlalas.adatbank.ro/

Szendrei Ákos

## Élőnyelvi adatok

Élőnyelvi gyűjtést végzett Hankusz Éva 2020-ban és 2025-ben. Adatközlők voltak: Bányász Gellért (50 éves), Bányász Margit (80), Lita Magda (56), Moldován Mária (69), Mondics Berta (70), Nagy Rozália (74).

Élőnyelvi gyűjtést végzett Bura László 1973-ban, Gergely Ildikó Klára, Lengyel Ibolya, Tar Viola 1970-ben. Adatközlők voltak: Éger József (75 éves), Ilonczay László (50), Károlyi János (60), Kis Sándor (42), Papp Károly (45), Szakál Károly (67), Tar Endre (73), Tar Ferenc (45).

## Helynévtár

**Sándorhomok** 2025: *Homok, Homokon, homoki ~ Humok ~ Sándorhomok | Lektöbb, mindenki Homok, Homok, ha másképp valakinek [nem helybelinek] mongyák, akkor Sándorhomoknak.* 1992: *Sándorhomok,* 1944: *Sándorhomok,* 1942: *Sándorhomok,* 1941: *Sándorhomok,* 1935–1936: *Homok | Homok, Ott a jányok mind lomok [a lányok lompos öltözetűek].* [Falucsúfoló], 1931: *Sándorhomok,* 1926: *Sándorhomok,* 1921: *Sándorhomok,* 1918: *Homok,* 1915: *Homok,* 1913: *Sándorhomok,* 1911: *Sándorhomok,* 1910: *Sándorhomok,* 1907: *Homok,* 1900: *Homok,* 1895: *Homok,* 1889: *Homok,* 1884: *Homok,* 1882: *Homok,* 1873: *Homok,* 1864: *Homok | Szathmár Megye Szamosközi járás Homok egy kis Magyar falu Szatmár Városához egy mértfldre. | A' község és egész határa sik agyaggal vegyes homokos földböl áll – A' honnan vette eredetileg nevét.* 1864: *Homok, Homokos | Homok helység régen Homokos.* 1863–1864: *Homok,* 1858: *Homok,* 1854: *Homok,* 1851: *Homok,* 1840: *Homok,* 1839: *Homok,* 1828: *Homok,* 1808: *Homok,* 1806: *Homok,* 1802: *Homok,* 1799: *Homok,* 1786: *Homok,* 1784: *Homok,* 1779: *Homok,* 1773: *Homok,* 1637: *Homok,* 1630: *Homok,* 1609: *Homok,* 1599: *Homok,* 1582: *Hommok,* 1578: *Homok,* 1567: *Homok,* 1549: *Homok,* 1523: *Homoky,* 1512: *Homoky,* 1488: *Homok,* 1486: *Homok,* 1466: *Homok,* 1459: *Homoch,* 1430: *Homoky,* 1407: *Homok,* 1406: *Homok,* 1379: *Homuk,* 1317: *Humuk,* 1261/1350: *Humuk.* — A romániai Szatmár megye északi részén fekvő település. Román



Sándorhomok a második katonai felmérés térképén

neve *Nisipeni.* Nyugaton Kispeleske, délen Kissár, keleten Mikola, északon pedig Szárazberek határolja. Közigazgatásilag Lázári község része. Az elsődleges *Homok* helynév a talaj jellegére utaló magyar *homok* főnévből keletkezett. A történeti forrásokban a 15–16. században ***Homoki*** névalakot is találunk, amely a településnév *-i* helynévképzővel való bővülésével jöhetett létre, de az is elképzelhető, hogy a településnévből alkotott személynévi használat áll az adat mögött. Pesty Frigyes adatközlője szerint régebben ***Homokos*** formában is előfordult, ezt azonban történeti adatok nem igazolják. A 20. század elejétől a hivatalos névformája *Sándorhomok,* amelynek megkülönböztető előtagja a település akkori legnagyobb birtokosaira utal. A községi képviselő-testület javaslatát – „Sándorhomok, mert a községben a földesurak keresztneve Sándor (Kováts Sándor, Gödény Sándor, Kanizsay Sándor)" – az Országos Községi Törzskönyvbizottság 1907-ben fogadta el. Vö. Homoki-erdő. — ComSzath. 115, CzF., Cs. 1: 47, 476, ÉGy., EH., EHSz., EKFT., E 158/55: 10, 56, 378, 765, 1155, 1333, 1456, E 158/56: 569, Fényes 1840/4: 308, Fényes 1851, FNESz., Gönczy, HKFT., Hnt., Károlyi 2: 524, 531, 532, Kogutowicz, Korabinszky 1786: 237, LexLoc. 233, Lipszky, Map., Lipszky, Rep., MaKF., Mező 1999: 147, MKFT., Németh 2008: 115, Notitiae 366, Pesty 1864/39: 252a, 252b, 324b, 1864/40: 315a, 340b, SzamSz., T0.53.170.1, T1.S.80.XVIII.54, T1.S.82.54, T1.S.101.28/4, T1.S.101.683/6, T16.T.116, T16.T.365, T16.T.420, T16.T.541, T22.B.XV.c.500, T22.B.IX.a.1008, Vályi 2: 183, Z. 1: 11.

**Akácos-erdő** 2025: *Akácos-erdőü.* — A település határának déli részén a Külső és a Belső-Törzsököst elválasztó kisebb akácerdő. — ÉGy. — T23-H3.

**Állami gazdaság** lásd **Gosztát**

**Általános iskola** lásd **Iskola 1.**

**Által-berek** 1935–1936: *Átālberek.* — Egykori dűlő a település határában. Helyét pontosabban nem ismerjük. A név utótagja a *berek* 'vizenyős (bokros) rét vagy legelő' jelentésű földrajzi köznév, az előtag névadásbeli motivációja nem világos. — FKnT., SzamSz.

**Apostol** 2025: *Apostol ~ Apostol-birtok | Itt, itt a Simon Ferike udvarán ami van, az réigi éipület ... Az Apostol jányokná ... nyári konyha van nekijek benne mek kamora. | Hát ezek is ojan, birtokos vóutak.* — Egykori épület a Fő utcán. Az Apostol család tulajdona volt, erre utal az elnevezése. ***Apostol-birtok*** formában is említik. — ÉGy. — T30-C4.

**Apostol-birtok** lásd **Apostol**

**Aprozár** 2025: *Aprozár ~ Bóut ~ Péikséig | Hosszu karfás [faoszlopokkal, könyöklővel ellátott] ház vóut, és ot vóut a Bóut.* — Épület a Fő utcán a Játszótér mellett. A név a rom. *aprozar* 'zöldségesbolt' jelentésű szó átvételéből származik. ***Bolt***-ként is említik. Korábban pékség is működött benne, erre utal a ***Pékség*** elnevezése. — ÉGy., RKsz. — T30-C4.

**Bár** lásd **Kocsma**

**Barackos** 2025: *Barackos | Hát naty terület vóut. Vóut egy nagy lapos izs benne, ess a laposon tul vold Belsőü, a zut mellet meg vóut a Külsőü.* 1973: *Barackos,* 1895: *Baraczkos.* — Szántóföld a település déli határában a Csordajáró út és a Kissár határához tartozó Kis-erdő között. A terület kisebbik része átnyúlik a szomszédos Kissár határába. Részei a Külső- és a Belső-Barackos. Korábban bizonyára barackot termesztettek a területén. Vö. Barackosi-kút. Lásd Barackos (Kissár). — ÉGy., SzMHn. 2: 161, T0.53.170.1. — T23-G3.

**Barackosi-kút** 2025: *Barackosi-kut ~ Kut,* 1973: *Barackosi-kút.* — Egykori kút a Barackosban. ***Kút*** néven is említik. — ÉGy., SzMHn. 2: 161. — T23-G3.

**Belső-Barackos** 2025: *Belsőü-Barackos,* 1973: *Bèlső-barackos.* — Szántóföld a település déli határában. A Barackosnak a Csordajáró úttól távolabb eső területe. A név előtagja a Külső-Ba-

rackoshoz való viszonyítást fejezi ki. — ÉGy., SzMHn. 2: 161. — T23-G3.

**Belső-major** lásd **Belső-tanya**

**Belső-tanya** 2025: *Belsőű-tanya,* 1973: *Bèlső majòr.* — Szántóföld a belterülettől délre. A Szabó-tanya területének a kissári Kis-erdőhöz közelebb eső darabja. A név előtagja a Külső-tanyához való viszonyítást fejezi ki. Korábban ***Belső-major*** formában említették. — ÉGy., SzMHn. 2: 161. — T23-G2.

**Belső-Törzsökös** 2025: *Belsőű-Törzsökös,* 1973: *Bèlső-tòrzsökös.* — Szántóföld a határ délkeleti részén. A Törzsökösnek a szatmárnémeti Nagy-erdőhöz közelebb eső darabja. A név előtagja a Külső-Törzsököshöz való viszonyítást fejezi ki. A Törzsökös e két részét egy kisebb erdős terület választja el egymástól. — ÉGy., SzMHn. 2: 161. — T23-H3.

**Berenczei-kastély** lásd **Miklós úr kastélya, Sándor úr kastélya**

**Berki híd** 2025: *Berki híd,* 1973: *Bèrki-híd.* — A Vármegye árkán átívelő híd a Berki út mentén. — ÉGy., SzMHn. 2: 161. — T30-B3.

**Berki sor** 1973: *Bèrkisòr.* — Nyugati irányba futó földút a Bolt mellett. Feltehetően Szárazberek határába vezetett. — SzMHn. 2: 159. — T30-C4.

**Berki út** lásd **Libarét 1.**

**Biloka** 1973: *Biloka,* 1935–1936: *Biloka.* — Egykori dűlő a település határában. Bura László szántóföldként említi, de pontos helyét nem közli. A név talán a *billóka* 'mérleghinta, libikóka' tájszóval áll kapcsolatban. — SzamSz., SzMHn. 2: 161, ÚMTsz.

**Bíró-tag** 2025: *Bíróu-tag,* 1973: *Bíró tag.* — Szántóföld a település határában. Pontos helyét a helybeliek nem ismerik. Egyesek szerint a Kerek-tisza-domb keleti részén feküdt. Bura László szerint a falu bírójának földje volt. A név utótagja a *tag* 'a tagosított, művelés alatt levő határ egyben levő darabja' jelentésű földrajzi köznév. — ÉGy., FKnT., SzMHn. 2: 161.

**Bokor-rekettye** 1973: *Bokòr rekettye,* 1935–1936: *Bokōrekettye,* 1864: *Bokor rekettyénél.* — Bokros terület a település határában. Pontos helyét nem ismerjük. A név utótagja a *rekettye* 'bokros, vizenyős rét, legelő' vagy 'rekettyebokrokkal benőtt terület' jelentésű földrajzi köznév. — FKnT., Pesty 1864/40: 340b, SzamSz., SzMHn. 2: 161.

**Bolt 1.** 2025: *Bóut.* — Épület a Fő utcán a Gosztát mellett. Egyik részében élelmiszerbolt működik. — ÉGy. — T30-C4.

**Bolt 2.** lásd **Aprozár**

**Borzlyuk-domb** 1864: *Borzjukdomb | Ebben borzok tanyáztak.* — Egykori terület a település határában. Helyét pontosabban nem ismerjük. A név előtagja az ott lévő borzlyukakra utal. — Pesty 1864/39: 252a.

**Büfé** lásd **Kocsma**

**Cigánygödör** 2025: *Cigánygödör ~ Vájogvetőű-gödör | Valamikor réigen ot laktak a cigányok. Ezeknek a cigányoknak a zőüseji.* 1973: *Cigánygödör, Vájogvető-gödör.* — Bokros, gödrös terület a határ nyugati részén, a belterület közelében. Korábban téglát és vályogot vetettek itt a közelben lakó cigányok. ***Vályogvető-gödör*** formában is használják. — ÉGy., SzMHn. 2: 161, 166. — T30-C4.

**Cigánysor** 2025: *Cigánysor | Vannak a cigányok vaty kétszáz méiteren [a Libaréten].* 1973: *Cigány-sòr.* — A Libarét középső, cigányok által lakott szakasza. — ÉGy., SzMHn. 2: 159. — T30-B3.

**Cigány-tábla** 2025: *Cigány-tábla ~ Kertajja | Az a Korom-hát, ez meg itt a Kertajja. A Cigány-tábla má mosmá, igen. Mi is mos Kertajja, de máskülömben Cigány-tábla.* 1973: *Cigány-tábla.* — Szántóföld a határ nyugati részén a Korom-hát mellett. A név előtagja a korábban a közelben lakó cigányokra utal. A Fő utca nyugati irányba futó kertjeinek végében helyezkedik el, erre utal a ***Kertalja*** névváltozat. — ÉGy., SzMHn. 2: 161. — T23-F1.

**Csikókert** 1973: *Csikókèrt.* — Egykori terület a település határában. Pontos helyét a forrás nem közli. A név a *csikókert* 'csikók legeltetésére használt, természetes vagy mesterséges úton körülzárt legelő' jelentésű földrajzi köznévből származik. — FKnT., SzMHn. 2: 161.

**Csinált út** lásd **Kecske sor**

**Csóka csárda** 2025: *Csóuka csárda | A Fodbaltéir a Csóuka csárda, be vóut épitve a Csóuka csárda a zerdőübe. Csak sok vóut a csóuka és kikőütösztettéik. | A fákon sok csóukák vóutak. Éis azéir, azéir lett a neve Csóuka csárda. | Romba van am már. Le van rombóva. Valamikó*

*müködött.* | *Az Éigrezsbe, hogy vóut a sok csóuka, éis akkor ēnevesztéik Csóuka csárdának.* 1971: *Csóka-csárda.* — Romos épület a Berki út bal oldalán. Korábban büfé és söröző működött benne. Nevét a mellette húzódó Égeresben tanyázó csókákról kapta. — ÉGy., SzMHn. 2: 223. — T30-B3.

**Csókás-árok** 1973: *Csókás-árok.* — Egykori árok, mely a kül- és belterületen is húzódott. Pontos helyét a forrás nem közli. Esetleg kapcsolatban állhat a Csókás-oldallal, a nevét is arról kaphatta. — SzMHn. 2: 159, 162.

**Csókás-oldal** 2025: *Csóukás-óudal,* 1973: *Csókás-òdàl, Csókásóudàl,* 1935–1936: *Csóukásóudāl,* 1895: *Csókás oldal,* 1864: *Csókás oldal.* — Szántóföld a határ északnyugati részén az egykori Csóka csárda mellett. A kataszteri térképvázlat szerint a belterülettől nyugatra, a mai Cigány-tábla környékén feküdt. Nevét a helybeliek szerint a mellette fekvő Égeresben tanyázó csókákról kapta. Vö. Csókás-árok. — ÉGy., Pesty 1864/40: 315a, SzamSz., SzMHn. 2: 162, T0.53.170.1. — T23-F1.

**Csonkás** 1941: *Csonkás,* 1931: *Csonkás alja,* 1884: *Csonkás alja.* — A település határának nyugati részén húzódó szántóföld. A név a *csonkás* 'irtással nyert szántóterület, amelyben a fák tuskóját benne hagyták' jelentésű földrajzi köznévből származik. ***Csonkás alja*** formában is szerepel. — FKnT., HKFT., MaKF., T16.T.541. — T23-F1.

**Csonkás alja** lásd **Csonkás**

**Csordajáró út 1.** 2025: *Csordajáróu ut,* 1973: *Csòrdajátó út, Vásár út, Sári út, Tiszaújlaki út, Gàrda háza mèlletti út,* 1864: *Vásár útra* véggel. — A Fő utcáról nyíló, a Legelőre vezető út. Korábban ezen az úton járt a legelőre a falu csordája. Az út mentén lakó személyről korábban ***Garda háza melletti út***-nak is nevezték. A ***Vásár út*** esetében a névadás indítékát nem ismerjük, vélhetően vásártartás helyszínére, talán Szatmárnémetibe ment az út. A szomszédos Kissár település határába vezet, erre utal a ***Sári út*** elnevezése. A ***Tiszaújlaki út*** esetében a névadás oka bizonytalan, Tiszaújlak ugyanis a településtől távol, Ukrajnában, a magyar határ mellett fekszik. — ÉGy., Pesty 1864/40: 340b, SzMHn. 2: 161, 162. — T23-G2.



Csordajáró út Fotó: Hankusz Éva

**Csordajáró út 2.** lásd **Libarét 1.**

**Csordajáró út 3.** 2025: *Csordajáróu ut.* — A Temető utca folytatása a külterületen. Korábban ezen az úton járt a Kígyósra a falu csordája. — ÉGy. — T23-G1.

**Csűröskert** 2025: *Csűröskert ~ Iskolakert alatt,* 1973: *Csűrös-kèrt.* — Szántóföld a Faluban az Iskolakert végében. A név a *csűröskert* 'szérűskert' jelentésű földrajzi köznévből alakult. Elhelyezkedésére utalva ***Iskolakert alatt*** formában is említik. — ÉGy., FKnT., SzMHn. 2: 162. — T23-G1.

**Dani-vágás** 2025: *Dani-vágás,* 1973: *Dani-vágás,* 1935–1936: *Danivágás,* 1895: *Dani vágás.* — A határ délkeleti részén a Sár mentén húzódó kisebb erdő. A név előtagja bizonyára személynév, *Dani* családnevűek ma is élnek a településen. A *vágás* utótag a 'kivágott erdőrész, irtás' jelentésű földrajzi köznév. — ÉGy., FKnT., SzamSz., SzMHn. 2: 162, T0.53.170.1. — T23-G3.

**Déli-kertekalja** 1895: *Déli kertek alja.* — Földterület a belterülettől délre a kertek szomszédságában. A név előtagja az Északi-kertekaljához való viszonyítást fejezi ki. Talán térképi név lehetett. — T0.53.170.1. — T23-G2H2.

**Dinnyeföld** lásd **Dinnyéskert**

**Dinnyeföldek** lásd **Dinnyéskert**

**Dinnyéskert** 2025: *Dinnyéiskert,* 1973: *Dinnyéskèrt,* 1935–1936: *Dinnyeföld,* 1895: *Dinnyeföld, Dinye föld,* 1864: *Dinnye földeken.* — Szántóföld az északi határszélen a Vármegye árka mentén. Korábban dinnyét termesztettek a területen. ***Dinnyeföld*** és ***Dinnyeföldek*** formában is szerepel. — ÉGy., Pesty 1864/40: 340b, SzamSz., SzMHn. 2: 162, T0.53.170.1. — T15-G4.

**Disznólegelő** 2025: *Disznóulegelőü.* — A határ északkeleti részén a Koli-kerttől északra fekvő

szántóföld. Korábban disznólegelőként használták a területet. Egyesek szerint a Kanfölddel azonos. — ÉGy. — T15-G4.

**Dombos-rét** 1973: *Dombosrét,* 1935–1936: *Dombosrét.* — Egykori dűlő a település határában. Bura László rétként említi, de pontos helyét nem közli. Bizonyára magasabban fekvő földterület lehetett. — SzamSz., SzMHn. 2: 162.

**Dögtér** 2025: *Döktéir | A Kecske sor kert alat van a Döktéir.* 1973: *Döktér.* — Bokros, fás terület a Kecske sortól nyugatra. Korábban itt földelték el az elhullott állatokat. Vö. Dögtér-tábla. — ÉGy., SzMHn. 2: 159. — T30-C5.

**Dögtér-tábla** 2025: *Döktéir-tábla.* — Szántóföld a határ délnyugati részén, a Dögtér szomszédságában. — ÉGy. — T23-F2.

**Éger** lásd **Égeres 1., Vármegye árka**

**Égeres 1.** 2025: *Éigres ~ Éiger, Éigerre | Arra egy Éigres Peleskének fele. | A falu közepim valamikó, most is van egy árok. De régem vóut egy nagy árok. … Fojt le a Zéigresre a viz.* — Égererdő a Vármegye árka mentén, a település keleti és északnyugati határában. A név az *égeres* 'égerfával benőtt terület' jelentésű földrajzi köznévből származik. Ritkábban ***Éger*** formában is említik, ez közvetlen az 'égererdő' értelmű fanévből alakulhatott. — ÉGy., FKnT. — T23-H1.

**Égeres 2.** 2025: *Éigres, Éigresre | Mán az Éigres, ugy mongyák annak is, ott Éigres, ott a szántóufőüd, mer ott is erdőü vóut valamikor, kitakaritották [kivágták] … Az Éigres mos má.* — Szántóföld a település határának északnyugati részén, az *Égeres* nevű erdő mellett. A helybeliek szerint korábban ezen a területen is égererdő volt, mára azonban kiirtották. — ÉGy. — T23-F1.

**Egyház rétje** 2025: *Etyház réittye | Ot vóutak fák, csak a Kolektiva szántotta fẽ meg a Gosztát. | Kitakaritották [kivágták] a fákat, és akkó fẽszántották.* 1973: *Etyház réttye.* — Szántóföld a település határának északi részén a Kígyós mellett. A Rét része. Korábban kaszálóként hasznosították a területet. Egyházi tulajdonban van. — ÉGy., SzMHn. 2: 162. — T15-H4.

**Első-forduló** 2025: *Elsőü-fordulóu,* 1895: *Első forduló.* — Az Úrbéres nyugati része. Korábban három fordulóra osztották a földtáblát, ma azonban egyben művelik a területet. A név előtagja a Második- és a Harmadik-fordulóhoz való viszonyítást fejezi ki. Az utótag a *forduló* 'határrész, amely az ugarrendszer szerint három csoportra volt osztva: őszi, tavaszi és ugarfordulóra' jelentésű földrajzi köznév. — ÉGy., FKnT., T0.53.170.1. — T15-G4G5.

**Erőszaksarok** lásd **Kisvég 2**

**Északi-kertekalja** 1895: *Északi kertek alja.* — Földterület a belterülettől északra a kertek szomszédságában. A név előtagja az Déli-kertekaljához való viszonyítást fejezi ki. Talán térképi név lehetett. — T0.53.170.1. — T23-G1.

**Falu** 2025: *Falu ~ Kisvéig | Igen, ugy mongyuk, a Falu. Na, itt a Falu, s ott lefele az a Kisvéig. A vóut a falu közepe.* 1973: *Fő ucca.* — A település legrégebben beépült utcája a belterület keleti részén. Bura László helynévtára még ***Fő utca*** néven említi, azonban ma a települést Kissárral és Szárazberekkel összekötő út viseli a *Fő utca* nevet. Egyesek az utca egészét ***Kisvég***-nek nevezik. — ÉGy., SzMHn. 2: 159. — T30-C4.

**Fekete-berek** 1935–1936: *Feketeberek,* 1864: *Fekete berekben.* — Egykori dűlő a település határában. Helyét pontosabban és a névadás indítékát nem ismerjük. A név előtagja vagy a



Falu Fotó: Hankusz Éva

hely feltűnő színére, vagy esetleg a tulajdonos családnevére utal. Az utótagja pedig a *berek* 'vizenyős (bokros) rét vagy legelő' jelentésű földrajzi köznév. — FKnT., Pesty 1864/40: 340b, SzamSz.

**Fényes-féle-tábla** 1973: *Fényes féle tábla.* — Egykori dűlő a település határában. Helyét pontosabban nem ismerjük. Bizonyára tulajdonosáról kapta a nevét, *Fényes* családnevűek ma is élnek a faluban. — SzMHn. 2: 162.

**Foglár-oldal** 1973: *Foglár òldàl.* — Egykori szántóföld a település határában. Pontos helyét a forrás nem közli. A név a *foglár* 'a falu közelében a telekhez kimért toldás' és az *oldal* 'határrész, tájrész oldalsó darabja, környéke' jelentésű földrajzi köznevek összetételéből alakult. — FKnT., SzMHn. 2: 162.

**Fok-tő** 2025: *Fok-tű,* 1973: *Foktű,* 1935–1936: *Foktű,* 1895: *Foktő.* — Szántóföld a határ délkeleti részén a Fok-tői-árok mellett. A név a *fok* 'kisebb vízfolyás, vízállás' és a *tő* 'földrajzi hely közvetlen környéke' vagy 'egy kisebb folyóvíznek egy nagyobba való torkolásának a helye és környéke' jelentésű földrajzi köznevek összetételéből alakult. — ÉGy., FKnT., SzamSz., SzMHn. 2: 162, T0.53.170.1. — T23-G2.

**Fok-tői-árok** 2025: *Fok-tűji-árok,* 1973: *Fok-tűji-árok.* — A határ délkeleti részén a Fok-tő és a kissári Kis-erdő között futó kisebb árok. — ÉGy., SzMHn. 2: 162. — T23-G2.

**Folyár-oldal** 1973: *Fojár òldàl.* — Szántóföld a határ keleti részén a Vármegye árka közelében. A név előtagja a *folyár* 'kis vízfolyás, csermely, patakocska, vízmosás' jelentésű földrajzi köznév, mely bizonyára az ott folyó Vármegye árkára utalhat. Az utótag az *oldal* 'határrész, tájrész oldalsó darabja, környéke' jelentésű földrajzi köznév. — FKnT., SzMHn. 2: 162. — T23-H1.

**Forrás-domb** 2025: *Fórázs-domb | Ot mek fórásviz vóut, a Zéiger szélin.* 1973: *Fòrrás-domb | A magas fekvésű szántóföldre a domb lejtőjéről forrás vize folyt.* — Szántóföld a keleti határszélen a Vármegye árka keleti oldalán. A helybeliek szerint korábban a területnek az Égeressel határos részén volt egy forrás, erre utal a név előtagja. Bizonyára azonos a Mikola határában említett azonos nevű földterülettel. Lásd Forrás-domb (Mikola). — ÉGy., SzMHn. 2: 162. — T23-H1.

**Fő út** lásd **Fő utca 1.**

**Fő utca 1.** 2025: *Főű ucca ~ Főű ut.* — A településen észak–déli irányban átvezető út. Korábban a település ősi magvát képező, a belterület keleti részén húzódó utca, a Falu viselte a *Fő utca* nevet. Később a települést Kissárral és Szárazberekkel összekötő útszakasz beépülése után azonban ez az út vált a település legnagyobb, legjelentősebb utcájává. ***Fő út-***nak is mondják. Déli része a Kecske sor, északi része pedig a Libarét. — ÉGy. — T30-B3.

**Fő utca 2.** lásd **Falu**

**Fövenyesgödör** 2025: *Fövenyezsgödör ~ Homokozsgödör ~ Téiglagödör | Az a füves hej, mos tömig befele mán.* 1973: *Fövenyes-gödör, Homog-gödör, Tégla gödör.* — Homokgödör a Kecske sor északi részén a Görög templom közelében. A név a *fövenyesgödör* 'kavicsbánya' jelentésű földrajzi köznévből alakult. ***Homok(os) gödör*** és ***Téglagödör*** formában is említik, amelyek alapjául szintén a hasonló jelentésű földrajzi köznevek szolgáltak. Vö. Homokosgödörnél. — ÉGy., FKnT., SzMHn. 2: 159, 160, 166. — T30-C5.

**Futballpálya 1.** 2025: *Fodbalpája ~ Fodbaltéir.* — Futballpálya az Iskola mellett. ***Futballtér*** néven is említik. — ÉGy. — T30-C4.

**Futballpálya 2.** lásd **Futballtér 2.**

**Futballtér 1.** lásd **Futballpálya 1.**

**Futballtér 2.** 2025: *Fodbaltéir ~ Fodbalpája.* — Futballpálya a belterület nyugati végén az egykori Csóka csárda mellett. ***Futballpálya*** néven is említik. — ÉGy. — T30-B3.

**Fülöp-ház** 2025: *Filep-ház ~ Fülep-ház ~ Juhászház ~ Juhász-tanya | Hát azok vóutak a juhászok: Pintyéijék. A Fülep meg a Pintyéijék. | Juhászok vóutak a Filepek. Az uraságnak vóut a juhássza.* 1973: *Juhász-tanya.* — Egykori lakóház a Sűrű aljai út mentén. Korábban a juhászként dolgozó Fülöp család lakott benne. ***Juhász-tanya*** és ***Juhászház*** formában is említik. Ma már nincsen meg, lebontották. Vö. Juhásztábla. — ÉGy., SzMHn. 2: 163. — T23-H2.

**Fürdő** lásd **Vájás**

**Fürdő-oldal** 1973: *Fürdő òldal.* — A forrás a határ északi részén fekvő erdőként említi, feltehetően tévesen. Valószínűbb, hogy az egykori mikolai Fürdő közelében feküdt a határ keleti részén. A név utótagja az *oldal* 'határrész, tájrész

oldalsó darabja, környéke' jelentésű földrajzi köznév. — FKnT., SzMHn. 2: 162.

**Fürdős-kert** 1973: *Fùrdős kèrt.* — Határrész a település külterületén. Pontos helyét a forrás nem közli. Bizonyára a Fürdő közelében feküdt. — SzMHn. 2: 162.

**Fürdő út** lásd **Sűrű aljai út**

**Fürdő utca** 1973: *Fùrdő ucca.* — A Kisvégről nyíló utca. Talán a Fürdő út belterületi szakasza lehetett. — SzMHn. 2: 159.

**Garda háza melletti út** lásd **Csordajáró út 1.**

**Gilisztás** lásd **Legelő**

**Gosztát** 2025: *Gosztát ~ Gosztátéi ~ Major | Réigem Major vóut. Mer igy az utóudal végig vóut épitve házzal, és benne laktak a cselédek, akig dóugosztak a birtokosná.* 1973: *Állami-gazdaság.* — Gazdasági épületek a Fő utcán az iskolával szemközti területen. Korábban az állami gazdaság tulajdona volt. A rom. *gostat* 'állami gazdaság' szó a magyarba is átkerült, ebből alakult a név. ***Gosztáté, Állami gazdaság*** és ***Major*** néven is említik. — ÉGy., RKsz., SzMHn. 2: 159. — T30-C4.

**Gosztáté** lásd **Gosztát**

**Gödény-birtok** 2025: *Gőüdéiny-birtok ~ Internát | Meg volt egy másik kastéij, itt a Multyán kanyartú erréb, ahogy mos van az iskola. Csak asztat le-leburitották oda [lerombolták]. Csak az alapja vam má meg. Ott a Ziskola előtt. Egy udvarom van az Iskolával. | Gosztátnak vóut kovácsmühej.* 1973: *Gödényház, Gödény-kúrija.* — A Gödény család egykori lakóhelye a Fő utcán. Korábban kastély is állt a területen, a ***Gödény-ház*** és a ***Gödény-kúria*** elnevezések ennek az emlékét őrzik. Később a Kisegítő iskola diákjainak kollégiuma működött az épületben, erre utal az ***Internát*** elnevezés, mely az *internátus* 'bentlakásos iskola, intézet' szóból származik. Az épületet mára lebontották. Ma ezen a telken található az Iskola. Vö. Gödény hídja, Gödény-kert, Gödény-tanya. — ÉGy., ÉKsz., SzMHn. 2: 159. — T30-C4.

**Gödény-ház** lásd **Gödény-birtok**

**Gödény hídja** 2025: *Gödéiny higgya,* 1973: *Gödény higgya.* — Egykori híd a Gödény-birtok közelében. — ÉGy., SzMHn. 2: 159. — T30-C4.

**Gödény-kert** 1973: *Gödénykèrt.* — A Gödény-birtokhoz tartozó kert. Vö. Gödény-kertalja. — SzMHn. 2: 159. — T30-C4.

**Gödény-kertalja** 1973: *Gödény kèrtàjja.* — Szántóföld a település határában. Pontos helyét a forrás nem közli. Bizonyára a Gödény-kert mellett lehetett. — SzMHn. 2: 159.

**Gödény-kúria** lásd **Gödény-birtok**

**Gödény-rét** 1973: *Gödényrét.* — Egykori szántóföld és rét. Helyét pontosabban nem ismerjük. A név bizonyára egykori tulajdonosára utal. — SzMHn. 2: 162.

**Gödény-tag** 1895: *Gödény tag.* — Egykori földterület a határ keleti részén a mai Kistemető-tábla környékén. Nevét a tulajdonos Gödény családról kapta. A név utótagja a *tag* 'a tagosított, művelés alatt levő határ egyben levő darabja' jelentésű földrajzi köznév. — FKnT., T0.53.170.1. — T23-H2.

**Gödény-tanya** 1944: *Gődénytanya,* 1940–1944: *Gödénytanya,* 1913: *Gödénytanya.* — Tanya a település határában. Helyét pontosabban nem ismerjük. Nevét feltehetőleg a tulajdonos Gödény családról kapta. Talán a Gödény-birtokkal azonos helyet jelölt. — EH., Hnt.

**Gödény temető** lásd **Kis temető 2.**

**Gödény temetője** lásd **Kis temető 2.**

**Gödörpart** 2025: *Gödörpart | Itt a Gödörparton is a zsidóuk laktak. Ahum mos van a Bóut.* — Belterületi rész a Fő utcán a Téglaszín partján. A területén áll a Bolt. — ÉGy. — T30-C4.

**Gönczy-kastély** lásd **Sándor úr kastélya**

**Görög temető** lásd **Új temető**

**Görög templom** 2025: *Görök templom ~ Katóulikus templom.* — Görögkatolikus templom a Kecske sor északi részén. ***Katolikus templom*** néven is említik. — ÉGy. — T30-C5.

**Gyene** lásd **Gyene erdeje**

**Gyene erdeje** 2025: *Gyene erdeje ~ Gyenes-erdőü ~ Gyene,* 1973: *Gyene èrdeje.* — Hosszan elnyúló erdős terület a Barackos mellett. A név bizonyára a terület egykori tulajdonosára utal. ***Gyene*** és ***Gyenes-erdő*** formában is említik. — ÉGy., SzMHn. 2: 162, ÚCsnT. — T23-G3.

**Gyenes-erdő** lásd **Gyene erdeje**

**Gyulai-tag** lásd **Kollektíva**

**Gyulai-tanya** lásd **Kollektíva**

**Gyuri útja** lásd **Kisvég 2.**

**Hajdár-lapos** 2025: *Hajdár-lapos | Nagy lapos, káka vóud benne.* 1973: *Hajdár-lapos | A villámcsapás sújtotta Hajdár nevű ökröt itt temették el.* — Lapos, kákás terület volt a Legelőn. Pontos helyét a helybeliek nem ismerik. Bura László szerint nevét az itt elföldelt *Hajdár* nevű ökörről kapta. A név előtagja azonban személynév is lehet. Az elnevezés utótagja a *lapos* 'környezeténél alacsonyabban fekvő, többnyire vizenyős, legelőnek vagy kaszálónak alkalmas, sík terület' jelentésű földrajzi köznév. — ÉGy., FKnT., SzMHn. 2: 162, ÚCsnT.

**Hajnal utca** 1973: *Hàjnàl ucca.* — A Faluból nyíló, északi irányba futó egykori utca. Pontosabb helyét a forrás nem közli. — SzMHn. 2: 160.

**Halastó** 2025: *Halastóu.* — Mesterséges tó a határ északkeleti részén a Rét területén. — ÉGy. — T23-H1.

**Harangláb** 2025: *Harangláb ~ Katóulikus harangláb | Réigen ot vóut a Templom hátánál. Mos csinálták nem réigen.* — Római katolikus harangláb a Faluban a Református templom mögött. ***Katolikus harangláb*** formában is említik. — ÉGy. — T30-D4.



Harangláb Fotó: Hankusz Éva

**Harmadik-forduló** 2025: *Harmadik-fordulóu,* 1895: *harmadik forduló.* — Az Úrbéres keleti része. Korábban három fordulóra osztották a földtáblát, ma azonban egyben művelik a területet. A név előtagja az Első- és a Második-forduló hoz való viszonyítást fejezi ki. Az utótag a *forduló* 'határrész, amely az ugarrendszer szerint három csoportra volt osztva: őszi, tavaszi és ugarfordulóra' jelentésű földrajzi köznév. — ÉGy., FKnT., T0.53.170.1. — T15-H4.

**Herceg-domb** 2025: *Herceg-domb | Mindig valamikó mentünk a Herceg-dombra gombázni, mer ot van sog gomba.* 1973: *Hèrceg-domb.* — Földterület a település határában. Pontos helyét nem ismerjük. Egyes adatközlők a Szúnyogos szomszédságában lokalizálják, míg mások szerint a Szatmárnémeti határába eső Nagy-erdőben található. Nevét egykori tulajdonosáról kaphatta. Vö. Herceg-hát. — ÉGy., SzMHn. 2: 163.

**Herceg-hát** 1973: *Hèrceg hát.* — Erdő a település határában. Pontos helyét a forrás nem közli. Talán azonos a Herceg-dombbal. Nevét egykori tulajdonosáról kaphatta. Az utótag a *hát* 'dombos vízparti terület' jelentésű földrajzi köznév. — FKnT., SzMHn. 2: 163.

**Híd** 2025: *Híd.* — Kisebb híd a Kisvég és a Temető utca találkozásánál. — ÉGy. — T30-D4.

**Homok** lásd **Sándorhomok**

**Homokgödör** lásd **Fövenyesgödör**

**Homoki** lásd **Sándorhomok**

**Homoki-erdő** 1910: *Homoki erdő,* 1895: *Homoki erdő.* — Egykori földterület a határ déli részén. Korábban bizonyára erdő borította a területet. A név előtagja a településre utal. — T0.53.170.1, T22.B.IX.a.1008. — T23-G2H2.

**Homokos** lásd **Sándorhomok**

**Homokosgödör 1.** lásd **Fövenyesgödör**

**Homokosgödör 2.** 2025: *Homokozsgödör | Hát má tömig befele mosmá az is mingyá be van tömve. ... Réigen oda jártunk szánkóuzni. | Horgyák a szemetet oda.* 1973: *Kisvégi-homokos.* — Homokgödör a Kisvég keleti végén a Zsidó temető közelében. Fekvésére utalva korábban ***Kisvégi-homokos*** formában említették. — ÉGy., SzMHn. 2: 160. — T23-H1.

**Homokosgödörnél** 2025: *Homokozsgödörnél.* — Szántóföld a határ nyugati részén a Homokosgödörnek is mondott Fövenyesgödör mellett. — ÉGy. — T23-F2G2.

**Igényelt** lásd **Igényelt-föld**

**Igényelt-föld** 2025: *Igéinyelt-főüd,* 1973: *Igényèlt.* — Szántóföld a határ délkeleti részén a Legelő mellett. A helybeliek szerint rossz minőségű föld, melyhez tulajdonosai földosztás

révén jutottak hozzá. ***Igényelt*** formában is említették. — ÉGy., SzMHn. 2: 163. — T23-H2.

**Internát** lásd **Gödény-birtok**

**Iroda** 2025: *Iroda.* — Romos épület az Iskola mögött. Korábban a Gosztát irodája működött benne. — ÉGy. — T30-C4.

**Iskola 1.** 2025: *Iskola,* 1973: *Általános-iskola, Iskola.* — A település általános iskolája a Fő utcán az egykori Gödény-birtok területén. Korábban ***Általános iskola*** néven is említették. Vö. Iskola melletti híd. — ÉGy., SzMHn. 2: 159, 160. — T30-C4.

**Iskola 2.** lásd **Sándor úr kastélya**

**Iskolakert** 2025: *Iskolakert,* 1973: *Iskolakèrt, Urak kèrtye.* — A Sándor úr kastélyának kertje. Korábban iskola működött a kastélyban, erre utal az elnevezés. ***Urak kertje*** formában is említik. Vö. Iskolakert alatt. — ÉGy., SzMHn. 2: 163, 166. — T30-D4.

**Iskolakert alatt** lásd **Csűröskert**

**Iskola melletti híd** 1973: *Iskola-mèlletti híd.* — Egykori híd a belterületen, bizonyára az Iskola közelében. Pontos helyét a forrás nem közli. — SzMHn. 2: 160.

**Istálló** 2025: *Istállóu.* — Épület a Kollektíva területén. Jelenleg is istállóként használják. — ÉGy. — T30-D4.

**Jánki-féle-feketeföld** lásd **Jánki-féle-föld**

**Jánki-féle-föld** 1973: *Jánki féle-fȍld, Jánkiféle feketeföld.* — Egykori dűlő a település határában. Pontos helyét a forrás nem közli. Nevét a tulajdonosáról kaphatta. ***Jánki-féle-feketeföld*** formában is szerepel. — SzMHn. 2: 163.

**Juhászház** lásd **Fülöp-ház**

**Juhászháznál** lásd **Juhász-tábla**

**Juhászház-tábla** lásd **Juhász-tábla**

**Juhász-tábla** 2025: *Juhász-tábla ~ Juhászháznál,* 1973: *Juhászház-tábla.* — Szántóföld a Sűrű aljai út és a Vármegye árka között a határ keleti részén. A név előtagja arra utal, hogy korábban itt állt a Juhászház. ***Juhászháznál*** és ***Juhászház-tábla*** néven is említik. — ÉGy., SzMHn. 2: 163. — T23-H2.

**Juhász-tanya** lásd **Fülöp-ház**

**Kanföld** 2025: *Kamfȍud.* — Szántóföld a határ délkeleti részén a Barackos mellett. A név a *kanföld* 'illetményföld a községi kan tartásáért' jelentésű összetett földrajzi köznévből származik. Egyes adatközlők szerint a Disznólegelővel azonos helyet jelöl. — ÉGy., FKnT. — T23-G2.

**Kanizsa háza** 2025: *Kanizsa háza | Még van a Kastéij mellett a Kanizsa háza. | Kanizsa Lászlóu vóut a gazda. … Az örek Kanizsának a fija vóut. Pap, a Láncos templomba.* — Épület a Faluban a Magtár mellett. Korábban a földbirtokos Kanizsa család tulajdona volt. Vö. Kanizsa-kert. — ÉGy. — T30-C4.

**Kanizsa-kert** lásd **Koli-kert**

**Kanizsa-kert alatt** lásd **Koli-kert**

**Kanizsák temetője** lásd **Kis temető 2.**

**Kanizsa temető** lásd **Kis temető 2.**

**Kápolna** 2025: *Kápolna.* — Ravatalozó a Református temetőben. — ÉGy. — T30-D3.

**Kapu-tábla** 2025: *Kapu-tábla,* 1973: *Kapu-tábla | Az árokkal és akácfákkal körülvett szántóterületre kapun keresztül lehet bejutni.* — Egykori szántóföld a település határában. Pontos helyét a helybeliek nem tudták meghatározni. Bura László szerint a helyet kapun keresztül lehetett megközelíteni, erre utal a név előtagja. — ÉGy., SzMHn. 2: 163.

**Kastély** lásd **Miklós úr kastélya, Sándor úr kastélya**

**Katolikus harangláb** lásd **Harangláb**

**Katolikus iskola** 2025: *Katóulikus iskola.* — Épület a Református templom mögött. Korábban felekezeti iskola, majd óvoda működött benne. Jelenleg lakóházként használják. — ÉGy. — T30-D4.

**Katolikus temető** lásd **Régi temető**

**Katolikus templom** lásd **Görög templom, Római templom**

**Kecske sor** 2025: *Kecske sor ~ Kövesut ~ Sári ut | Mert sok kecske vóut ot valamikor réigen, asz mongyák. Egéisz a Multyán kanyarig. | A Kisvéigre valóu lánynak udvarolt ety fiju a Kecske sorról, és miután elmarattak, a lány ráragasztotta a fiu uccájára, hoty Kecske sor. Mert volt ott egynéhány kecske.* 1973: *Kecske sòr, Köves-út, Csinált út.* — A Fő utcának a Boltól délre eső része. Korábban többen tartottak kecskét az utcában, erre utal a név előtagja. A szomszédos Kissárra vezet, ezért ***Sári út***-nak is nevezik. A ***Kövesút*** és a ***Csinált út*** elnevezések létrejöttét pedig az magyarázza, hogy korábban

a településen jellemző földutakkal ellentétben ez egy köves útszakasz volt. — ÉGy., SzMHn. 2: 159–160. — T30-C5.

**Kék-domb** 1973: *Kékdomb,* 1895: *Kék domb,* 1864: *Kék domb | Benne a' homok kékes.* — Egykori dombos szántóföld a határ keleti részén, a belterület közelében. A névadás indítéka Pesty Frigyes adatközlője szerint a homokos talaj kékes színe volt. — Pesty 1864/39: 252a, SzMHn. 2: 163, T0.53.170.1. — T23-H1.

**Kerek-tábla** 1973: *Kerektábla,* 1935–1936: *Kerektábla.* — Egykori szántóföld a település határában. Helyét pontosabban nem ismerjük. Nevét alakjáról kaphatta. — SzamSz., SzMHn. 2: 163.

**Kerek-tisza-domb** 2025: *Kerek-tisza-domb,* 1973: *Kerek-tiszta,* 1935–1936: *Kerektiszadomb,* 1864: *Kerek tísza domb | A' fekvése kerek.* 1864: *A Kerek tiszta dombon.* — Környezeténél kissé magasabban fekvő szántóföld a határ déli részén, a Csűröskert és a Szúnyogos között. A név elsődleges formája ***Kerek-tiszta-domb*** volt, melynek előtagja a terület alakjára utal. A *tiszta* földrajzi köznév jelentése 'az erdőben levő füves terület, ahol nincs fa' – ennek elhomályosulása, és a név átértelmezése következtében jöhett létre a *Kerek-tisza-domb* névváltozat. ***Kerek-tiszta*** formában is szerepel. — ÉGy., FKnT., Pesty 1864/39: 252a, 1864/40: 340b, SzamSz., SzMHn. 2: 163. — T23-G2G1.

**Kerek-tiszta** lásd **Kerek-tisza-domb**

**Kerek-tiszta-domb** lásd **Kerek-tisza-domb**

**Kereszt** 2025: *Kereszt,* 1973: *Nagy János keresztye.* — A Fő utcán található kereszt. Állíttatójáról ***Nagy János keresztjé***-nek nevezik. — ÉGy., SzMHn. 2: 160. — T30-C4.

**Kereszt-árok** 2025: *Kereszt-árok.* — A Vármegye árka és a Sár összefolyása a település határának északnyugati szegletében. Vö. Kereszt-híd. Lásd Kereszt-árok (Kissár). — ÉGy. — T23-F1.

**Kereszt-híd** lásd **Sár-híd**

**Kertalja 1.** 1973: *Kèrtàja.* — A Kecske sor nyugati irányba futó kertjeinek végében húzódó földterület. Vö. Kertaljai-domb. — SzMHn. 2: 160. — T23-F2.

**Kertalja 2.** lásd **Cigány-tábla**

**Kertaljai-domb** 1973: *Kèrtàljaji domb, Kèrtàljasi domb.* — Egykori dombos szántóföld. Pontos helyét nem ismerjük. Feltehetően a Kertalja valamely része, vagy annak közelében fekvő dombos terület lehetett. ***Kertaljasi-domb*** formában is említik. — SzMHn. 2: 163.

**Kertaljasi-domb** lásd **Kertaljai-domb**

**Kígyós** 2025: *Kigyóus,* 1973: *Kigyóus,* 1935–1936: *Kigyóus,* 1864: *Kígyós, Kígyóson | Legelö helyül használtatík – hihetö hogy ott sok kígyók tanyáztak.* 1760: A *kigyoron* kivűl a Berki ut mellet. — A határ északkeleti részén fekvő legelő a Dinnyéskert szomszédságában. A név a területen elszaporodó hüllőkre utal. Vö. Kígyós-kút. — ÉGy., ETH. 11: 76, FKnT., Pesty 1864/39: 252a, 315a, SzamSz., SzMHn. 2: 163. — T15-G4H4.

**Kígyósi-kút** lásd **Kígyós-kút**

**Kígyós-kút** 2025: *Kigyóus-kut,* 1973: *Kigyóus kút, Kigyósi kút.* — Kút a Kígyós területén. ***Kígyósi-kút*** formában is említik. — ÉGy., SzMHn. 2: 163. — T15-G4H4.

**Király-kert** 1973: *Király kèrt | Családnevet őriz.* — Kert a település határában. Pontos helyét a forrás nem közli. Nevét egykori tulajdonosáról kaphatta, ma is élnek *Király* családnevűek a településen. Vö. Király-rét. — SzMHn. 2: 163.

**Király-rét** 1973: *Király rét | Családnevet őriz.* — Legelő a település határában. Pontos helyét a forrás nem közli. Nevét egykori tulajdonosáról kaphatta, ma is élnek *Király* családnevűek a településen. Vö. Király-kert. — SzMHn. 2: 163.

**Kis-domb** 1973: *Kisdomb.* — Egykori szántóföld a határ északkeleti részén. Bizonyára magasabban fekvő földterületet jelölt. — SzMHn. 2: 163. — T15-G4.

**Kisegítő iskola** lásd **Miklós úr kastélya**

**Kis-erdő-tábla** 1973: *Kisèrdő tábla.* — Egykori dűlő a település határában. Pontos helyét a forrás nem közli. Vélhetően a Kissár határához tartozó Kis-erdő közelében feküdt. — SzMHn. 2: 163.

**Kis-mező** 1973: *Kismezőü,* 1935–1936: *Kismezőü.* — Egykori szántóföld a település határában. Pontos helyét a források nem közlik. A név előtagja a terület méretére utalhat. — SzamSz., SzMHn. 2: 164.

**Kis temető 1.** lásd **Új temető**

**Kis temető 2.** 2025: *Kis temetőü ~ Gödény temetőü ~ Kanizsák temetőüje,* 1973: *Gödény-temető, Gödény temetője, Kanizsa-temető, Kanizsák temetője.* — Egykori temető a Kisvég

keleti végén. A név előtagja a Nagy temetőhöz való viszonyítást fejezi ki. A Gödény és Kanizsa földbirtokos családok temetkezési helye volt, emiatt ***Gödény temető(je), Kanizsa temető*** és ***Kanizsák temetője*** formában is szerepel. Vö. Kistemető-tábla. — ÉGy., SzMHn. 2: 159, 160. — T15-H5.

**Kistemető** lásd **Kistemető-tábla**

**Kistemető-tábla** 2025: *Kistemetőü-tábla ~ Temetőü-tábla ~ Kistemetőü,* 1973: *Temető-tábla.* — Szántóföld a határ keleti részén a Kis temető szomszédságában. ***Temető-tábla*** és ***Kistemető*** formában is említik. Ez utóbbi névforma a temető nevének a szomszédos földterületre való átvonódásával keletkezett. — ÉGy., SzMHn. 2: 166. — T23-H1.

**Kis út 1.** lásd **Kisvég 2.**

**Kis út 2.** 2025: *Kis ut.* — A Kecske sorról nyíló, a Dögtérre vezető kisebb földút. Vö. Lenti sikátor. — ÉGy. — T30-C5.

**Kisvég 1.** lásd **Falu**

**Kisvég 2.** 2025: *Kisvégig ~ Pocokvégig,* 1973: *Kisvég, Erőszaksarok, Kutyaszorító, Pocokvég, Gyuri uttya, Kis út.* — A Faluból délkeleti irányba nyíló kisebb utca. Bura László szerint a Temető utca is a Kisvég része. Egyesek a *Falu* nevű utca egészét a Kisvéghez sorolják. A ***Gyuri útja*** nevet vélhetően az ott lakó személyről kaphatta. Méretére utalva ***Kis út*** formában is szerepelt. A ***Kutyaszorító*** név a *kutyaszorító* 'zsákutca' jelentésű földrajzi köznévből alakult. Az ***Erőszaksarok, Pocokvég*** névváltozatok esetében a névadás indítékát nem ismerjük. Vö. Kisvégi híd, Kisvégi-homokos, Nagyvég. — ÉGy., FKnT., SzMHn. 2: 159, 160. — T30-D4.

**Kisvégi híd** 1973: *Kisvégi-híd.* — Egykori híd a Kisvégen. Pontos helyét a forrás nem közli. — SzMHn. 2: 160.

**Kisvégi-homokos** lásd **Homokosgödör 2.**

**Kocsma** 2025: *Korcsma ~ Bár ~ Büfői,* 1973: *Kocsma, Büfé.* — Italbolt a Fő utcán a Bolt épületében. ***Bár*** és ritkábban ***Büfé*** formában is említik. — ÉGy., SzMHn. 2: 159, 160. — T30-C4.

**Koli-kert** 2025: *Koli-kert ~ Koli-kert alatt ~ Kanizsa-kert ~ Kanizsa-kert alatt | Az a Koli-kert alatt, a Koli-ker vóut. A Koli-kert, igen, a Kolektivához, a Kastéij kertye, a Kolektiváhosz tartozott. | Az a Kastéijhosz tartozott az a kert. A Kolektiva vóut réigen azon az udvaron.* — Szántóföld a belterület közelében az Úrbérestől nyugatra. Korábban a Miklós úr kastélyához tartozó földterület volt, mely később a kollektív gazdaság tulajdonába került. A név előtagja a *Kollektíva* név rövidebb változata. ***Koli-kert alatt*** formában is említik. A ***Kanizsa-kert*** és ***Kanizsa-kert alatt*** nevek a Kanizsa háza közelségére utalnak. — ÉGy. — T23-G1.



Koli-kert Fotó: Hankusz Éva

**Koli-kert alatt** lásd **Koli-kert**

**Kollektíva** 2025: *Kolektiva ~ Gyulaji-tag ~ Gyulaji-tanya,* 1973: *Gyulaji-tag.* — A Miklós úr kastélya melletti telek. Korábban a kollektív gazdaság tulajdonában volt. Az itt található épületek egy részét már lebontották. Az egykori iroda és a kovácsműhely épülete ma is áll. A ***Gyulai-tag*** és ***Gyulai-tanya*** elnevezés a jelenlegi tulajdonosra utal. — ÉGy., SzMHn. 2: 162. — T30-D4.

**Koroknai-rét** 1973: *Koroknaji rét | Családnevet őriz.* — Legelő a település határában. Pontos helyét a forrás nem közli. Nevét tulajdonosáról kaphatta. — SzMHn. 2: 164.

**Korom-hát** 2025: *Korom-hát | A zerdőü mellet van a Korom-hát.* 1973: *Koromhát,* 1935–1936: *Koromhát.* — Szántóföld a határ északnyugati részén a Cigány-tábla mellett. Jó minőségű, fekete földjéről kapta a nevét. A név utótagja a *hát* 'dombos, vízparti terület' jelentésű földrajzi köznév. Vö. Koromhát. — ÉGy., FKnT., SzamSz., SzMHn. 2: 164. — T23-F1.

**Koromhát** 2025: *Koromhát, Koromháton.* — Újabban épült utca a Korom-hát területén. — ÉGy. — T30-B3.

**Kovács-tábla** 1973: *Kovács-tábla | Családnevet őriz.* — Egykori szántóföld a település határá-

ban. Helyét pontosabban nem ismerjük. Nevét tulajdonosáról kapta. — SzMHn. 2: 164.

**Kovás-domb** 1973: *Kovás-domb,* 1895: *Kovás domb,* 1864: *Kovás domb | Mikola felöl egy darab hely Kovás dombnak neveztetik a' benne lévö számos kavícstól.* — Dombos szántóföld volt a település határának keleti részén a mai Juhász-tábla környékén. Pesty Frigyes adatközlőjének magyarázata szerint a terület kavicsos jellegéről, vagyis az ott található kovakőről kapta a nevét. — Pesty 1864/39: 252a, SzMHn. 2: 164, T0.53.170.1. — T23-H2.

**Kováts Miklós kastélya** lásd **Miklós úr kastélya**

**Kováts Sándor kastélya** lásd **Sándor úr kastélya**

**Kováts-tag** 1864: *Kováts tag.* — Egykori dűlő a település határában. Helyét pontosabban nem ismerjük. Nevét tulajdonosáról kapta. — Pesty 1864/40: 340b.

**Kováts-tanya** 1973: *Kováts-tanya,* 1944: *Kovácstanya,* 1940–1944: *Kovácstanya,* 1913: *Kovácstanya,* 1907: *Kováts tanya.* — Egykori épület a település külterületén. Pontos helyét nem ismerjük. Bizonyára a földbirtokos Kováts család tanyája lehetett. Már 1973-ban sem állt. — EH., Hnt., SzMHn. 2: 164.

**Kövesút** lásd **Kecske sor**

**Középösvény** 1973: *Középösvény,* 1935–1936: *Középösveny.* — Szántóföld a település határában. Helyét pontosabban nem ismerjük. A név egy elsődleges útnévből alakulhatott, mely átvonódott a vele szomszédos területre. — SzamSz., SzMHn. 2: 164.

**Kresa** lásd **Óvoda**

**Kripta** 2025: *Kripta | A Kovácsoknak van a Kripta épitve, és mellé, arra a dombra temetkesztek a többi urasságok. Dombóudalba lefele.* — Temetkezési hely a Kecske soron a Római templom mögött. Vö. Kripta-domb 1., Kripta temető. — ÉGy. — T30-C5.

**Kripta-domb 1.** 2025: *Kripta-domb | A Róumaji templom hátánál ot van Kovács urnak a kriptája.* 1973: *Kripta-domb,* 1931: *Kripta domb,* 1895: *Kripta domb.* — Mesterséges domb a Régi temetőben, amelyre családi kriptát építettek. Vö. Kripta, Kripta-domb 2., Kripta temető. — ÉGy., SzMHn. 2: 160, T0.53.170.1, T16.T.541. — T30-C5.



Kripta-domb Fotó: Hankusz Éva

**Kripta-domb 2.** 2025: *Kripta-domb,* 1973: *Kripta-domb, Kripta-tábla | A Kripta temető melletti határrész.* 1884: *Kripta domb.* — Szántóföld a határ déli részén a Kripta-domb mellett. ***Kripta-tábla*** formában is említik. — ÉGy., HKFT., SzMHn. 2: 164. — T30-C5.

**Kripta-tábla** lásd **Kripta-domb 2.**

**Kripta temető** lásd **Régi temető**

**Kultúrház** lásd **Református iskola**

**Kút** lásd **Barackosi-kút**

**Kút aljasi domb** 1973: *Kutàjjasi domb.* — Szántóföld a település határában. Helyét pontosabban nem ismerjük. A név az elsődleges *Kút alja* helynév *-si* képzős formájának és a *domb* földrajzi köznévnek az összetételéből alakult. — SzMHn. 2: 164.

**Kúti-tábla** 2025: *Kuti-tábla | Ott az ut mellet vóut ety kut.* 1973: *Kuti-tábla.* — Szántóföld a település északkeleti határában a Forrás-domb mellett. Korábban kút állt a területen, erre utal a név előtagja. — ÉGy., SzMHn. 2: 164. — T15-H4.

**Kutyaszorító** lásd **Kisvég 2.**

**Külső-Barackos** 2025: *Külsőü-Barackos,* 1973: *Kùlső-barackos.* — Szántóföld a település déli határában. A Barackosnak a Csordajáró út melletti területe. A név előtagja a Belső-Barackoshoz való viszonyítást fejezi ki. — ÉGy., SzMHn. 2: 164. — T23-G3.

**Külső-major** lásd **Külső-tanya**

**Külső-tanya** 2025: *Külsőü-tanya,* 1973: *Kùlső major, Kùlső tanya.* — Szántóföld a határ déli részén. A Szabó-tanyának a belterülethez közelebb eső része. A név előtagja a Belső-tanyához való viszonyítást fejezi ki. Korábban ***Külső-major*** formában is említették. — ÉGy., SzMHn. 2: 164. — T23-G2.

**Külső-Törzsökös** 2025: *Külsőü-Törzsökös,* 1973: *Kùlső-tòrzsökös.* — Szántóföld a határ délkeleti részén. A Törzsökösnek a belterülethez közelebb eső darabja. A név előtagja a Belső-Törzsököshöz való viszonyítást fejezi ki. A Törzsökös e két részét egy kisebb erdős terület választja el egymástól. — ÉGy., SzMHn. 2: 164. — T23-G3.

**Lazsna** 2025: *Lazsna | Az a Dinnyéiskert meg a Lazsna. Valamikor legelőü vóut az ot véigig, egész ki, ide az utra. De fēszántotta a Kolektiva.* 1973: *Lazsna,* 1935–1936: *Lazsna,* erdőnév, 1895: *Lasna,* 1864: *Laszna.* — Szántóföld a határ északnyugati részén a Korom-hát mellett. A név a *lazsna* 'dudvával, burjánnal benőtt hely, bikres-bokros hely' jelentésű tájszóból származik. — ÉGy., Pesty 1864/40: 315a, SzamSz., SzMHn. 2: 164, T0.53.170.1. — T23-F1.

**Legelő 1.** 2025: *Gilisztás ~ Legelőü,* 1973: *Gilisztás,* 1935–1936: *Gilisztás.* — Legelő a határ délkeleti részén a szatmárnémeti Nagy-erdő közelében. Korábban itt legelt a falu csordája. ***Gilisztás*** néven is említik, amely a talajban elszaporodott gilisztákra utalhat. Vö. Sár-hát. — ÉGy., SzamSz., SzMHn. 2: 162. — T23-H3.

**Legelő 2.** lásd **Libarét 2.**

**Lengyel Albert gödre** 1973: *Lengyèl Albèrt gödre.* — Egykori gödör a külterületen. Helyét pontosabban nem ismerjük. A név előtagja a terület egykori tulajdonosára utalhat. — SzMHn. 2: 164.

**Lenti sikátor** 1973: *Lenti sikátòr.* — A Kecske sorról nyíló utca. Talán azonos a Dögtérre vezető Kis úttal. A név utótagja a *sikátor* 'szűk utca' jelentésű földrajzi köznév. — FKnT., SzMHn. 2: 160.

**Libarét 1.** 2025: *Libaréit ~ Berki ut,* 1973: *Bèrki út, Csòrdajáró út.* — A Libarét területére épült, Szárazberekre vezető utca, a Fő utca északi része. Elhelyezkedése alapján kapta a *Libarét* és a ***Berki út*** nevét is. Korábban ***Csordajáró út-***nak is mondták, bizonyára ezen hajtották a csordát a legelőre. — ÉGy., SzMHn. 2: 159. — T30-B3.

**Libarét 2.** 2025: *Libaréit ~ Legelőü ~ Libaréiti-legelőü | Ot vóutak kint valamikor a libák, azér, azéi Libaréit a Falunak a túsóu véige. | Libaréit az a Vármegye árkán, ahoty Homokrú jövünk. Homok és az árok köszti réisz.* 1973: *Libarét,* 1971: *Libarét.* — Legelő a határ északi részén,



Libarét Fotó: Hankusz Éva

korábban libalegelőként használták. A név a *libarét* 'libák legeltetésére szolgáló gyepes terület' jelentésű földrajzi köznévből származik. ***Legelő*** és ***Libaréti-legelő*** formában is említik. Vö. Libarét 1. — ÉGy. (Szárazberek), FKnT., SzMHn. 2: 164, 225. — T15-F4G4.

**Libaréti-legelő** lásd **Libarét 2.**

**Lóga Ferencé** lásd **Lóga Ferenc háza**

**Lóga Ferenc háza** 2025: *Lóuga Ferenc háza ~ Lóuga Ferencéi | Őü vóut a prádés kocsisa, a Kastéjhosz tartozott. Miklóus urná vóut prádés kocsis. ... Aszt is most ujjissák felfele. Az is valami régi épüllet vóut. | Ety hosszu karfás [faoszlopokkal, könyöklővel ellátott] épület.* — Régi lakóház a Magtárral szemben. Nevét a korábban ott lakó, a Sándor úr kastélyában dolgozó kocsisról, Lóga Ferencről kapta. ***Lóga Ferencé*** formában is említik. — ÉGy. — T30-C4.

**Lucernáskert** 1973: *Lucèrnás kèrt.* — Egykori kert a település határában. Pontos helyét nem ismerjük. Bizonyára lucernát termesztettek a területen. — SzMHn. 2: 164.

**Magtár** 2025: *Maktár | A Kastéij mellet vam Maktár, egy réigi Maktár.* — Régi épület a Miklós úr kastélya mellett. Korábban a Kollektívához tartozó magtárként funkcionált. — ÉGy. — T30-C4.

**Major** lásd **Gosztát**

**Malom** 1973: *Malom.* — A jelenlegi iskola közelében lévő egykori épület. Vö. Malom-alja. — SzMHn. 2: 160.

**Malom alja** 1973: *Malom àjja, Malomkèrt.* — Kert a Malom mellett. Pontos helyét nem ismerjük. ***Malom-kert*** formában is szerepel. Vö. Malom-kert alja. — SzMHn. 2: 160.

**Malom-kert** lásd **Malom alja**

**Malom-kert alja** 1973: *Malomkèrtàjja.* — Szántóföld a település határában. Bizonyára a Malom-kert közelében feküdt. — SzMHn. 2: 164.

**Manci-tag** 1973: *Manci-tag.* — Egykori szántóföld a település határában. Pontos helyét a forrás nem közli. A név előtagja személynév, mely bizonyára a terület egykori tulajdonosára vagy használójára utal. — SzMHn. 2: 164.

**Második-forduló** 2025: *Második-fordulóu,* 1895: *Második forduló.* — Az Úrbéres középső része. Korábban három fordulóra osztották a földtáblát, ma azonban egyben művelik a területet. A név előtagja az Első- és a Harmadik-fordulóhoz való viszonyítást fejezi ki. Az utótag a *forduló* 'határrész, amely az ugarrendszer szerint három csoportra volt osztva: őszi, tavaszi és ugarfordulóra' jelentésű földrajzi köznév. — ÉGy., FKnT., T0.53.170.1. — T15-H4.

**Miklós úr kastélya** 2025: *Miklóus ur kastéija ~ Kovács Miklóus kastéija ~ Kastéij ~ Kisegitőü iskola | Fel van ujjitva, ahol volt régen az iskola. A másikat mos ujjissák felfele. | Abba vóut a Kovács Miklóus birtok, kastéija.* 1973: *Berenceji kastéj, Miklós-úr-kastéja, Specijális-iskola.* — Berenczei Kováts Miklós egykori földbirtokos kastélya a Református templom közelében. Jelenleg felújítás alatt áll. ***Berenczei-kastély, Kastély*** és ***Kovács Miklós kastélya*** néven is említik. Egy ideig kisegítő iskola működött az épületben, erre utal a ***Kisegítő iskola*** és a ***Speciális iskola*** elnevezés. — ÉGy., SzMHn. 2: 159, 160, 161. — T30-C4.




A Miklós úr kastélya egy 20. század eleji képeslapon

**Mikolai-forduló** 1973: *Mikolaji fòrduló.* — Egykori dűlő a határ keleti részén a szomszédos Mikola közelében. Pontos helyét nem ismerjük. A név utótagja a *forduló* 'határrész, amely az ugarrendszer szerint három csoportra volt osztva: őszi, tavaszi és ugarfordulóra' jelentésű földrajzi köznév. — FKnT., SzMHn. 2: 164.

**Mikolai út** lásd **Süveg út**

**Miksa háza** 1973: *Miksa háza.* — Egykori borbélyműhely a belterületen. Helyét pontosabban nem ismerjük. Nevét tulajdonosáról kaphatta. — SzMHn. 2: 160.

**Mogyorós** 2025: *Mogyoróus,* 1973: *Mogyorós.* — Szántóföld a település keleti határában. A név a *mogyorós* 'mogyoróbokrokkal benőtt hely' jelentésű földrajzi köznévből alakult. — ÉGy., FKnT., SzMHn. 2: 164. — T23-H2.

**Multyán kanyar** 2025: *Multyán kanyar | Multyán lakott ott a sarkon.* — A Fő utca élesen kanyarodó szakasza. Nevét a közelben lakó személyről kapta. — ÉGy. — T30-C4.

**Nagy-bokor** 2025: *Nagy-bokor | Éis ez vóut itt a Nagy-bokor, amit most kitakaritottak [kivágták a bokrokat]. ... az is még a Kigyóushosz tartozott.* — Szántóföld a határ északi részén. A Kígyós része, korábban bokros terület volt. — ÉGy. — T15-G4.

**Nagy-Éger** lásd **Vármegye árka**

**Nagy-gaz** 2025: *Nagy-gaz,* 1973: *Nagygaz,* 1935–1936: *Nagygaz,* 1910: *Nagy gaz,* 1895: *Nagy gaz,* 1864: *Nagy gazon.* — Szántóföld a határ északi részén a Disznólegelő mellett. A helybeliek szerint korábban gödrös, gazos hely volt, disznók fürödtek benne. A név előtagja a terület méretére utal. A *gaz* utótag 'dudvával, kóróval, bokrokkal benőtt terület' jelentésű földrajzi köznév. Vö. Nagy-gaz alja, Nagy-gazi-kút. — ÉGy., FKnT., Pesty 1864/40: 340b, SzamSz., SzMHn. 2: 165, T0.53.170.1, T22.B.IX.a.1008. — T15-G4.

**Nagy-gaz alja** 2025: *Nagy-gaz ajja,* 1973: *Nagygaz àjja.* — A Nagy-gaz északi, Vármegye árka melletti része. A név utótagja az *alja* 'valamely terület mögöttes része' jelentésű földrajzi köznév. — ÉGy., FKnT., SzMHn. 2: 165. — T15-G4.

**Nagy-gazi-kút** 2025: *Nagy-gazi-kut,* 1973: *Nagygaz-kút, Nagygazi-kút.* — Egykori kút a Nagy-gazon. Jószágok itatására használták.

***Nagy-gaz-kút*** formában is említik. — ÉGy., SzMHn. 2: 165.

**Nagy-gaz-kút** lásd **Nagy-gazi-kút**

**Nagy híd** 1973: *Natyhíd.* — Híd a település belterületén. Helyét pontosabban nem ismerjük. — SzMHn. 2: 160.

**Nagy János keresztje** lásd **Kereszt**

**Nagy-rét** lásd **Rét**

**Nagy temető** lásd **Református temető, Régi temető**

**Nagyvég** 1973: *Nagyvég.* — A Fő utcának a Bolttól a Multyán kanyarig terjedő része. Nevében a Kisvéghez való viszonyítás fejeződik ki. — SzMHn. 2: 160. — T30-C4.

**Nyalóka** 1935–1936: *Nyalóuka.* — Egykori dűlő a település határában. Pontos helyét és a névadás indítékát nem ismerjük, esetleg összefügg a *nyalóka* 'a lepényfa hüvelyes termése' főnévvel. — SzamSz., ÚMTsz.

**Nyárfa-tábla** 2025: *Nyárfa-tábla,* 1973: *Nyárfatábla,* 1935–1936: *Nyárfatábla.* — Szántóföld a település határának déli részén. A helybeliek szerint korábban hatalmas nyárfák álltak a területen. — ÉGy., SzamSz., SzMHn. 2: 165. — T23-G2.

**Ógát** 1973: *Óugát,* 1935–1936: *Óugát,* 1895: *Ó Gát.* — Szántóföld a település határában. Pontos helyét nem ismerjük. A kataszteri térképvázlat szerint a belterület közelében, attól keletre feküdt. Bizonyára gát állhatott itt, talán a közeli Vármegye árka mentén. Vö. Ógát eleje. — SzamSz., SzMHn. 2: 165, T0.53.170.1. — T23-H1.

**Ógát eleje** 1973: *Óugát eleje,* 1935–1936: *Óugáteleje.* — Egykori dűlő a település határában. Pontos helyét nem ismerjük, bizonyára az Ógát közelében fekhetett. — SzamSz., SzMHn. 2: 165.

**Óvoda** 2025: *Ovoda ~ Kresa.* — Épület az iskola mellett. Óvoda és bölcsőde működik benne. A ***Kresa*** név a rom. *creșă* 'bölcsőde' szó átvétele. — ÉGy., RKsz. — T30-C4.

**Ökörtilalmas** 2025: *Ökörtilalmas ~ Ökörtilalom,* 1973: *Ökör-tilàlmas.* — A település határának délkeleti részén fekvő Legelő része. Pontos helyét a helybeliek nem ismerik. A név az *ökörtilalmas* 'az igásállatok legeltetésére, illetve a takarmánnyal való ellátására kijelölt terület' jelentésű földrajzi köznévből alakult. ***Ökörtilalom*** formában is említik. — ÉGy., FKnT., SzMHn. 2: 165.

**Ökörtilalom** lásd **Ökörtilalmas**

**Ördöngös** lásd **Ördöngös-lapos**

**Ördöngös-lapos** 2025: *Ördöngőus-lapos,* 1973: *Ördöngős-lapos,* 1941: *Ördöngős,* 1884: *Ördöngös.* — A helybeliek szerint a Legelőnek a Szatmárnémeti határához tartozó Nagy-erdőhöz közelebb eső része. Bura László erdőként említi. A katonai térképen az ***Ördöngös*** név a Nagy-erdőbe benyúló mocsaras területet jelöli. A név előtagja a 'megbabonázott, elvarázsolt' jelentésű *ördöngös* tájszóval áll kapcsolatban, a névadás indítékát azonban nem ismerjük. A név utótagja a *lapos* 'környezeténél alacsonyabban fekvő, többnyire vizenyős, legelőnek vagy kaszálónak alkalmas, sík terület' jelentésű földrajzi köznév. — ÉGy., FKnT., HKFT., MaKF., SzMHn. 2: 165, ÚMTsz.

**Pálinkás-lapos** 1973: *Pálinkás-lapos.* — A település határában húzódó erdő. Pontos helyét nem ismerjük. Feltehetően tulajdonosáról kapta a nevét, *Pálinkás* nevűek ma is élnek a településen. A név utótagja a *lapos* 'környezeténél alacsonyabban fekvő, többnyire vizenyős, legelőnek vagy kaszálónak alkalmas, sík terület' jelentésű földrajzi köznév. — FKnT., SzMHn. 2: 165.

**Pécskai sor** 1973: *Pécskaji-sòr.* — Cigányok által lakott utca a Kecske sor közelében. A név előtagjára vonatkozóan nincsenek biztos ismereteink, talán személynevet kereshetünk benne. Az utótag a *sor* 'házsor' jelentésű földrajzi köznév. — FKnT., SzMHn. 2: 160, ÚCsnT. — T30-C5.

**Pékség** lásd **Aprozár**

**Peleskei út** 2025: *Peleskeji ut,* 1973: *Peleskeji út.* — A Fő utcáról nyugati irányba nyíló, Kispeleskére vezető mezei út. — ÉGy., SzMHn. 2: 165. — T30-B4C4.

**Péterútja** 1973: *Pétèr uttya,* 1935–1936: *Péteruta,* 1864: *Péter utára* véggel. — Szántóföld a település határában. Pontos helyét nem ismerjük. A név egy elsődleges útnévből alakult, mely átvonódott a vele szomszédos területekre. Talán azonos a Szárazberek határában említett ilyen nevű hellyel. Lásd Péterútja (Szárazberek). — Pesty 1864/40: 315a, SzamSz., SzMHn. 2: 165.

**Pintye-föld** 2025: *Pintye-főűd | Mer kerülteg be a Pintyéik. Mikor a kolektiva rencer lett,*

*bekőütösztették őket, mindenkit onnan.* 1973: *Pintye-fȍld.* — Szántóföld a határ délkeleti részén a Csordajáró út mentén a Barackostól északra. Nevét a tulajdonos Pintye családról kapta. Korábban a család háza is ezen a területen állt. — ÉGy., SzMHn. 2: 165. — T23-G2.

**Pocokvég** lásd **Kisvég 2.**

**Pojánszki-gödör** lásd **Pojánszki gödre**

**Pojánszki gödre** 2025: *Pojánszki gödörje,* 1973: *Pojanszki gödȍr.* — Az Úrbéres délkeleti részén fekvő egykori gödör. Nevét a környező terület tulajdonosáról kapta. ***Pojánszki-gödör*** formában is szerepel. — ÉGy., SzMHn. 2: 165. — T23-H1.

**Református iskola** 2025: *Református iskola ~ Kulturház.* — Egykori épület a Református templom mögött. Korábban felekezeti iskola működött benne, majd kultúrházként használták, erre utal a ***Kultúrház*** elnevezése. — ÉGy.

**Református temető** 2025: *Református temetőü ~ Temetőü ~ Naty temetőü,* 1973: *Refȍrmátus-temető.* — A Falutól északra fekvő temető. ***Temető*** és ***Nagy temető*** néven is említik. Ez utóbbi név előtagja a Kis temetőhöz való viszonyítást fejezi ki. Vö. Temető utca. — ÉGy., SzMHn. 2: 160. — T30-D3.

**Református templom** 2025: *Református templom ~ Templom | A Református templomná meg volt a Kolektiva, a Kastéij mellett.* 1973: *Refȍrmátus-templom.* — Református templom a Faluban. ***Templom***-ként is említik. — ÉGy., SzMHn. 2: 160. — T30-D4.

**Régi temető** 2025: *Réigi temetőü ~ Naty temetőü ~ Temetőü ~ Katóulikus temetőü,* 1973: *Kripta-temető,* 1973: *Katólikus-temető.* — A Kecske soron a Római templom mellett található temető. ***Nagy temető-***nek is nevezik. E névváltozatok az Új temetőhöz, más néven Kis temetőhöz való viszonyítást fejezik ki. A ***Kripta-temető*** elnevezés az itt található Kriptadombra utal. ***Katolikus temető*** és egyszerűen ***Temető*** formában is említik. — ÉGy., SzMHn. 2: 160. — T30-C5.

**Régi-Vájás** lásd **Vájás**

**Rét** 2025: *Réit | Ennek a zerdőünek mongyák: a Réit. Ez vóut, odafele vóut a Zéigres. | A Réit, ami vóut a Zéigres, de mos szántóufőüd. | Vármegy árka parton jön ot véigig a Réit.* 1973: *Rét,* 1895: *Nagy rét,* 1864: *Nagy rét.* — Szántóföld és erdő a település északi és keleti határszélén folyó Vármegye árka mentén. A korábbi források ***Nagy-rét*** formában említik. Vö. Egyház rétje. — ÉGy., Pesty 1864/40: 340b, SzMHn. 2: 165, T0.53.170.1. — T23-F1.

**Róka-domb** 2025: *Róuka-domb.* — Magasabban fekvő terület a Dögtér közelében. Korábban rókák tanyáztak a területen. — ÉGy. — T23-F2.

**Római templom** 2025: *Róumaji templom ~ Katóulikus templom ~ Templom | Van, ott arra ahogy jövüng befele. Ot van kettőü [katolikus templom] szembe egymássa. A Kecske sorom van kettőü is, ott a Temetőünéi. … a Temetőü udvarba van, a róumaji.* — Római katolikus templom a Kecske sor északi részén. ***Katolikus templom*** és ***Templom*** néven is említik. — ÉGy. — T30-C5.

**Sándor úr kastélya** 2025: *Sándor ur kastéija ~ Kastéij ~ Gönci-kastéij ~ Kovács Sándor kastéija ~ Berenceji-kastéij ~ Iskola,* 1973: *Berenceji kastéj, Sándòr-úr-kastéja.* — Berenczei Kováts Sándor egykori földesúr kúriája a Faluban a Református templom közelében. ***Berenczei-kastély, Kováts Sándor kastélya*** és egyszerűen ***Kastély*** formában is említik. Nemrégiben felújították, azóta különböző rendezvények helyszíneként szolgál. Egy ideig iskolaként használták az épületet, erre utal az ***Iskola*** névváltozat. A kastély visszakerült a Kováts család leszármazottainak, a Gönczy családnak a tulajdonába, ezért az utóbbi időben ***Gönczy-kastély***-ként is megnevezik. Vö. Iskolakert. — ÉGy., SzMHn. 2: 159, 160, 161. — T30-D4.



Sándor úr kastélya Fotó: Hankusz Éva

**Sár** 2025: *Sár,* 1973: *Sár,* 1941: *Sárvíz,* 1895: *Saár ér,* 1884: *Sár víz,* 1864: *Sár,* 1851: *Sár,* 1839: *Sár,* [1799 k.]: *Sár vize.* — A település

déli határát átszelő patak. A név a *sár* 'sáros folyóvíz' jelentésű vízrajzi köznévből származik. A korábbi források ***Sár-víz, Sár vize*** és ***Sár-ér*** formában is említik. Vö. Sár-hát, Sár-híd. Lásd Sár (Kissár, Lázári), Sár-árok (Kispeleske). — ÉGy., Fényes 1840/4: 308, Fényes 1851, HKFT., MaKF., Pesty 1864/40: 340b, SzMHn. 2: 165, TESz., T0.53.170.1, T1.S.12.X.16/1. — T23-F2.

**Sár-ér** lásd **Sár**

**Sárfészek 1.** 1973: *Sárfészek | Kis, sáros utca a csordajáró úton.* — Kisebb utca a Csordajáró úton. Pontosabban nem tudjuk azonosítani. A név a *sárfészek* 'rossz, vizenyős út' jelentésű földrajzi köznévből alakult. Vö. Sárfészek 2. — FKnT., SzMHn. 2: 161.

**Sárfészek 2.** 1973: *Sárfészek.* — Mocsaras terület a település határában. Pontos helyét a forrás nem közli. Feltehetően a *Sárfészek* nevű utca közelében feküdt. — SzMHn. 2: 165.

**Sár-hát** 1973: *Sárhát.* — A forrás erdőből lett legelőként említi. Talán a Sár patak közelében húzódó Legelővel azonos. A név utótagja a *hát* 'dombos vízparti terület' jelentésű földrajzi köznév. — FKnT., SzMHn. 2: 165.

**Sár-híd** 2025: *Sár-hid ~ Keresz-hid.* — A Sáron átívelő híd az Égeres területén. ***Kereszt-híd*** formában is említik, amelynek előtagja a Keresztárok víznévre utal. — ÉGy. — T23-F1.

**Sári út** lásd **Csordajáró út 1., Kecske sor**

**Sári-vágás** 1973: *Sári-vágás.* — Erdő a határ északkeleti részén. Ma szántóként használják a területet. A névadás indítéka bizonytalan. Előtagja nem lehet azonos a Sár víz nevével, mert az a határ másik részén található, így inkább személynévre gondolhatunk. A név utótagja a *vágás* 'kivágott erdőrész, irtás' jelentésű földrajzi köznév. — FKnT., SzMHn. 2: 165. — T15-H4.

**Sár-víz** lásd **Sár**

**Sár vize** lásd **Sár**

**Speciális iskola** lásd **Miklós úr kastélya**

**Sűrű aljai út** 2025: *Sürü ajjaji ut,* 1973: *Fürdő út, Sűrű-àjjai út.* — A ma Mikola határába eső Sűrű aljára vezető út. A ***Fürdő út*** névváltozat az egykor a Sűrű alján álló Fürdőre utal. Vö. Fürdő utca. — ÉGy., SzMHn. 2: 162, 164. — T23-H2.

**Sűrű-erdő** 1863–1864: *Sürü erdö.* — A határ északi részén a mai Dinnyéskert környékén húzódó egykori erdő. — MKFT. — T15-G4.

**Süveg híd** 2025: *Süvek híd.* — A Vármegye árkán átvezető híd a Süveg út mentén. — ÉGy. — T23-H1.

**Süveg út** 2025: *Süveg ut ~ Söveg ut | Ot van a házak véginél a Söveg ut lefele a Kolonijának [Újmikolának]. | Azéirt, mer Sövegnek ot vóut a főüggye. Ot lakot mellette. | Vóut ety ház is rajta a Sövegnek.* 1973: *Süveg út, Mikolaji út.* — A Temető utcából keleti irányba nyíló mezei út. Nevét az út mentén fekvő földterület *Süveg* nevű tulajdonosáról kapta. Korábban ***Mikolai út*** formában is említették, ugyanis Mikola határába vezet. Vö. Süveg híd. — ÉGy., SzMHn. 2: 161, 164. — T23-G1H1.

**Szabó-ház** 2025: *Szabóu-ház ~ Szabóu háza.* — Egykori épület a település déli határában. Egy ideig a Szabó család élt itt. ***Szabó háza*** formában is említik. Vö. Szabó-háznál. — ÉGy. — T30-D3.

**Szabó háza** lásd **Szabó-ház**

**Szabó-háznál** lásd **Szabó-tanya**

**Szabó-tanya** 2025: *Szabóu-tanya ~ Tanya ~ Szabóu-háznál | Volt itt ety tanya, az urak cselédeji laktak itt, de asztám beköltösztek a faluba.* 1973: *Szabó-tanya.* — Szántóföld a belterülettől délre a Kissár határához tartozó Kis-erdő mellett. Részei a Belső-tanya és a Külső-tanya. Neve arra utal, hogy korábban tanya állt a területen, ahol egy ideig a Szabó család lakott. ***Szabó-háznál*** formában és egyszerűen ***Tanya*** néven is említik. — ÉGy., SzMHn. 2: 164, 165. — T23-G2.

**Szeszfőzde** 2025: *Szeszfőüzde ~ Szezgyár | A Gosztát udvarom van a Szeszfőüzde. | Fel vam most ujjitva, felujjitva van, a Kastéval eggyütt. Ujjitott, nem nagyom vam felujjitva, de javitottak rajta valamit.* — Épület a Gosztát udvarán. Korábban szeszfőzde működött benne. ***Szeszgyár*** formában is említik. — ÉGy. — T30-C4.

**Szeszgyár** lásd **Szeszfőzde**

**Szilágyi-föld** 2025: *Szilágyi-főüd,* 1973: *Szilágyi-föld.* — Szántóföld a határ délnyugati részén a Szúnyogos közelében. Nevét tulajdonosáról kapta. Vö. Szilágyi út. — ÉGy., SzMHn. 2: 166. — T23-H2.

**Szilágyi-ház** 2025: *Szilágyi-ház | Még megvam méig az is. Igen, épitettek oda a fijatalok egy uj házat, de még megvan a réigi ház. Az is ojan réigi karfás [faoszlopokkal, könyöklővel ellátott] ház.* — Épület a határ északi részén a

Református temető mellett. Nevét az ott lakó Szilágyi családról kapta. Vö. Szilágyi út. — ÉGy. — T30-D3.

**Szilágyi-lapos** 1973: *Szilágyi-lapos.* — Egykori dűlő a település határában. Pontos helyét a forrás nem közli. A név előtagja a terület egykori tulajdonosára utal. Utótagja a *lapos* 'környezeténél alacsonyabban fekvő, többnyire vizenyős, legelőnek vagy kaszálónak alkalmas, sík terület' jelentésű földrajzi köznév. — FKnT., SzMHn. 2: 166.

**Szilágyi út** 1973: *Szilágyi út.* — Út a külterületen. Helyét pontosabban nem ismerjük. Feltehetően a Szilágyi-föld és Szilágyi-ház nevével áll kapcsolatban. — SzMHn. 2: 165.

**Szomoga** 2025: *Szomoga,* 1973: *Szomoga-árok.* — A Sár patak egyik ága a település déli határában. A név a *szomoga* 'patak, kisebb vízfolyás' jelentésű földrajzi köznévből származik. Korábban ***Szomoga-árok*** formában említették. Vö. Tekeres-híd. Lásd Szomoga-árok (Kissár). — ÉGy., FKnT., SzMHn. 2: 166. — T23-G3.

**Szomoga-árok** lásd **Szomoga**

**Szőlődomb** 1941: *Szőlődomb,* 1931: *Szőlő domb,* 1895: *Szőlődomb,* 1884: *Szőlő domb,* 1864: *Szőllö domb.* — A belterülettől északra fekvő földterület volt. Ma a Cigánysor húzódik itt. — HKFT., MaKF., Pesty 1864/39: 252a, T0.53.170.1, T16.T.541. — T30-B3.

**Szúnyogos** 2025: *Szunyogos,* 1973: *Szunyogos,* 1941: *Szúnyogos,* 1935–1936: *Szunyogos,* 1931: *Szúnyogos,* 1884: *Szunyogos.* — Szántóföld a határ keleti részén a Kerek-tisza-dombtól délre. Korábban legelőként használták. Egyesek szerint a Legelő is a Szúnyogos területéhez tartozik. A név az itt elszaporodó rovarokra utal. Vö. Szúnyogosi-kút. — ÉGy., HKFT., MaKF., SzamSz., SzMHn. 2: 166, T16.T.541. — T23-G2H2.

**Szúnyogosi-kút** 2025: *Szunyogosi kut,* 1973: *Szunyogosi-kút.* — Egykori kút a Szúnyogosban. Pontos helyét nem ismerjük. — ÉGy., SzMHn. 2: 166. — T23-G2.

**Tanya** lásd **Szabó-tanya**

**Tanya-domb** 2025: *Tanya-domb | Ot vóut ház. Ot vóut ety tanya.* 1973: *Tanya-domb.* — Szántóföld az északkeleti határszélen a Kúti-tábla mellett. A helybeliek szerint korábban tanya állt a területen. — ÉGy., SzMHn. 2: 166. — T15-H4.

**Tanya-tábla** 1973: *Tanya-tábla.* — Szántóföld a település határában. Pontos helyét a forrás nem közli. Bizonyára tanya állhatott a területén. — SzMHn. 2: 166.

**Téglagödör** lásd **Fövenyesgödör, Téglaszín**

**Téglaszín** 2025: *Téiglaszéin ~ Téiglagödör | Gödör van. Oda gyült a falubúl a viz le valamikor. A Bóut hátához. Mék kendert is ásztattung benne.* 1973: *Téglaszín.* — Téglavető gödör a Bolt mögötti területen. Korábban kenderáztatásra is használták. ***Téglagödör*** néven is említik. — ÉGy., SzMHn. 2: 161. — T30-C4.

**Tekeres-híd** 1973: *Tekeres-híd | A Szomoga árkon volt, ma már nincs meg.* — A Szomogán levő egykori híd. Pontos helyét nem ismerjük. A *Tekeres* előtag a Szomoga névváltozata lehetett. — SzMHn. 2: 166.

**Telek-domb** 1895: *Telekdomb,* 1864: *Telek domb,* 1864: *Telek domb | Telek domb mely egysersmind – Vásáros domb és ezen keresztül járnak a' szathmarrí vásarra menők.* — Egykori földterület a település déli határában a Kripta-dombtól délre. A név a *telek* 'házhely' és a *domb* földrajzi köznevek összetételéből alakult. A ***Vásáros-domb*** névváltozatát Pesty Frigyes adatközlője azzal magyarázza, hogy ezen a területen keresztül jártak a helybeliek a szatmári vásárra. — FKnT., Pesty 1864/39: 252a, 1864/40: 315a, T0.53.170.1. — T23-G2.

**Temető** lásd **Református temető, Régi temető**

**Temető-tábla** lásd **Kistemető-tábla**

**Temető utca** 2025: *Temetőű ucca.* — A Faluból északi irányba nyíló, a Református temetőhöz vezető utca. — ÉGy. — T30-D3D4.

**Templom** lásd **Református templom, Római templom**

**Terméskői-vájt-kút** 1973: *Terméskőji-vájott-kút.* — Kút a település határában. Pontos helyét és a névadás indítékát a forrás nem közli. — SzMHn. 2: 166.

**Tiszaújlaki út** lásd **Csordajáró út 1.**

**Tízköblös** lásd **Tízköblös-föld**

**Tízköblös-föld** 2025: *Tiszköblös-főűd,* 1973: *Tízköblös.* — Szántóföld a Gosztát közelében. A név a terület méretére utal, és a *köblös* 'akkora, helyenként változó nagyságú földterület, amelybe egy köböl vetőmagot lehet vetni' jelentésű közszóval áll összefüggésben. ***Tízköblös*** formá-

ban is említették. — ÉGy., ÚMTsz., SzMHn. 2: 166. — T30-C4.

**Töltési-föld** 1973: *Tòltési fòld.* — Egykori dűlő a település határában. Helyét pontosabban nem ismerjük. Töltés, azaz gát állhatott a közelében. — SzMHn. 2: 166.

**Törzsökös** 2025: *Törzsökös.* — Szántóföld a határ déli részén a Legelő szomszédságában. Két része van: a Belső- és a Külső-Törzsökös. A név a *törzsökös* 'erdőrész, ahol a fákat legallyazták; szálas erdő' jelentésű földrajzi köznévből alakult. — ÉGy., FKnT. — T23-G3H3.

**Új-mező** 1864: *Új mezőn.* — Egykori dűlő a település határában. Helyét pontosabban nem ismerjük. — Pesty 1864/40: 340b.

**Új temető** 2025: *Uj temetőü ~ Kis temetőü ~ Görök temetőü,* 1973: *Kistemető, Új-temető.* — A belterület északi részén a Cigánysor közelében fekvő temető. ***Kis temető-***nek is nevezik. E névváltozatok a Régi temetőhöz, más néven Nagy temetőhöz való viszonyítást fejezik ki. ***Görög temető*** formában is említik. — ÉGy., SzMHn. 2: 160. — T30-B4.

**Urak kertje** lásd **Iskolakert**

**Úrbéres** 2025: *Úrbéires | Ott a Kápolna. Szembe van az Úrbéires, szántóufőüd. | Az naty terület, az nyolcszáz, nyolcszázötvem méter hosszu. | Háromba vóut szakitva régen az Úrbéires. Előül vóut az Elsőü-fordulóu, akkó meg vóut szakitva, Második-fordulóunak, ez az Úrbéires. ... meg jött egy ojan kanyarárok, s a vóut a Harmadik.* 1973: *Úrbéres, Úrbéres-rét, Úrbéres-tag.* — Szántóföld a határ északkeleti részén a Csordajáró úttól keletre. A név arra utalhat, hogy egykor úrbéresek, azaz 'jobbágyok' birtokolták vagy használták a területet. ***Úrbéres-rét*** és ***Úrbéres-tag*** formában is szerepel. Ez utóbbi névváltozat utótagja a *tag* 'a tagosított, művelés alatt levő határ egyben levő darabja' jelentésű földrajzi köznév. — ÉGy., FKnT., SzamSz., SzMHn. 2: 166. — T23-G1.



Úrbéres Fotó: Hankusz Éva

**Úrbéres-rét** lásd **Úrbéres**

**Úrbéres-tag** lásd **Úrbéres**

**Úrbéri-kaszáló** 1895: *Úrbéri kaszálók.* — A település északkeleti határában, a mai Úrbérestől keletre fekvő egykori földterület. — T0.53.170.1. — T15-H4.

**Úrbéri-legelő** 1895: *Úrbéri legelő.* — A település határának északi részén, a mai Úrbérestől északra, a Kígyós környékén fekvő egykori földterület. — T0.53.170.1. — T15-G4H4.

**Vájás** 2025: *Vájás ~ Réigi-Vájás ~ Fürdőü | Itt a Réit, éis it vóut a Vájás. Ot vóut a Réigi-Vájás, csak mozs be van tömve. Most odép Halastóu vam mellette.* — Szántóföld a határ keleti részén a Vármegye árka mentén. A helybeliek elmondása szerint korábban egy gödröt vájtak ki ezen a területen, melyből később halastavat alakítottak ki. ***Régi-Vájás*** formában is említik. A ***Fürdő*** névváltozat arra utal, hogy korábban a helybeliek ide jártak fürödni. Vö. Fürdős-kert. — ÉGy. — T23-H1.

**Vályogvető-gödör** lásd **Cigánygödör**

**Vármegye árka** 2025: *Vármegye árka ~ Vármegy árka,* 1973: *Vármegye árka, Nagy-égèr,* 1941: *N[agy] Eger,* 1884: *Nagy Eger,* 1864: *éger,* 1864: *Éger,* 1863–1864: *Nagy éger,* 1851: *Eger,* 1839: *Éger.* — A települést északi és keleti irányból határoló kisebb vízfolyás. A történeti forrásokban szereplő névváltozata az ***Éger,*** mely az *éger* 'égererdő, égerfás hely' jelentésű földrajzi köznévből alakult. ***Nagy-Éger*** formában is szerepel. Lásd Éger (Mikola), Éger-árok (Kispeleske, Szárazberek). — ÉGy., Fényes 1840/4: 308, Fényes 1851, FKnT., HKFT., MaKF., MKFT., Pesty 1864/39: 252a, 1864/40: 340b, SzMHn. 2: 164, 166. — T23-H1.

**Vásáros-domb** lásd **Telek-domb**

**Vásár út** lásd **Csordajáró út 1.**

**Vicsotka Bálint kertje alatt** 2025: *Vicsotka Bálin kertye alatt | Nem, nem tudom asztat, hoty hijják aszt a főüdet. Mi ugy nevesztük: a Vicsotka Bálin kertye alatt. Sarkon lakik, az utóulsóu házba. | Meg ot lakot még a nagyapja is, meg a déidnagyapja is.* — Szántóföld a Temető utcától keletre az Égeres mellett. Egyesek

szerint az Úrbéres része. Nevét a közelben lakó személyről kapta. — ÉGy. — T23-H1.

**Vilokács** 2025: *Vilokács,* 1973: *Vilokács.* — Szántóföld a határ keleti részén a Juhász-tábla és a Szúnyogos között. A név eredete ismeretlen. Vö. Vilokácsi-kút. — ÉGy., SzMHn. 2: 166. — T23-H2.

**Vilokácsi-kút** 1973: *Vilokácsi-kút, Vilokócsi-kút.* — Kút a Vilokács területén. Pontos helyét a forrás nem közli. — SzMHn. 2: 166.

**Zuhogó 1.** 1973: *Zuhogóu.* — Mocsár a település külterületén. Helyét pontosabban nem ismerjük. A név eredetileg folyóvizet jelölhetett, amely a *zuhogó* 'gátról, zsilipről lezuhanó víz' jelentésű földrajzi köznévből alakult. — FKnT., SzMHn. 2: 166.

**Zuhogó 2.** 2025: *Zuhogóu,* 1973: *Zuhogó.* — A Legelőre benyúló kisebb fás terület a Szatmárnémeti határához tartozó Nagy-erdő mellett. A név egy nem adatolt *Zuhogó* víznévről kaphatta a nevét, amely a *zuhogó* 'gátról, zsilipről lezuhanó víz' jelentésű földrajzi köznévből származik. — ÉGy., FKnT., SzMHn. 2: 166. — T23-H2.

**Zsidó temető** 2025: *Zsidóu temetőü | Előül vóut a Kis temetőü, és hátréb vóut a Zsidóu temetőü. … Az vam meg, a Zsidóu temetőü. A Kis temetőü ugyi már szántóufőüd. | Ám vannak még valami sirok, vannak még meg, de nincs rembetartva. Be van nőülve nagyon.* — Temető a belterület keleti végén a Homokosgödör közelében. Korábban a zsidó vallásúak temetkezési helye volt. — ÉGy. — T23-H1.



SZÁRAZBEREK
**Fotó: Szmutku György**




# Szárazberek helynevei

## Történeti háttér

A település a Szatmári-síkság szamosközi részén, Szatmárnémetitől 10 km-re északra fekszik, a magyar határ közvetlen közelében. Neve elsőként Mikola község 1216-os határjárásában tűnik fel. A területet 1330 körül már birtokként *(possessio)* említik az oklevelek. Kezdetben a Szárazberki, a Simai és a Mikola családok birtokolták. Egyik korai birtokosa Szárazberki László volt, akit hamispénzverésért elítéltek, s így a család a helyi birtokok egy részét elveszítette. Később a Bornemissza, a Csáky, a Csaholyi, a Porkoláb, a Téti, a Vetési, a Fülpösi, a Dabolczi, a Sásvári és a Román családok is a helyi birtokosok közé tartoztak. A 16. század közepén Muchey Pál szerzett birtokot. Egy ideig a Báthory-család is birtokos volt, majd a helyi birtokrészüket 1567-ben Szirmay Lajos ecsedi várkapitánynak adták át. Ebben az időszakban az adóívek alapján kb. 500 lakosa lehetett a falunak.

1606-ban a szatmári nemesség Szárazberek településen járult Bocskai István elé, amely esemény emlékét a templom szószékének egyik felirata őrzi. Vetési Kökényesdi Péter 1625-ben, Szentmártoni Farkas András pedig 1627-ben kapott birtokot a településen. A 18. században a falu legnagyobb birtokosai a Mikolaiak voltak, rajtuk kívül pedig a gróf Csáky, valamint a Barta, a Boros, a Szodoray, a Peley, a Csanády, a Szirmay, az Uray, a Kanizsai, a Czerjék, az Illyés és a Mándy családoknak volt itt birtokuk. A Kovács család a 19. század közepén csatlakozott a falu birtokosaihoz. A 19-20. század fordulóján Mándy Bertalan és Mandel Lipót rendelkezett a legnagyobb kiterjedésű birtokkal.

A település gazdálkodását meghatározta a Túr folyó és az Éger patak közelsége, ezeket részben jó minőségű lapályos erdő szegélyezte, termőföldje közepes minőségű volt, és kis mennyiségben szőlővel is rendelkezett. A 19. század végén a község határában több tanya is működött.

A falu lakosai már az 1530-as években áttérhettek a református hitre. A 18. század elején, nagy valószínűséggel az 1717. évi tatár betörést követően számos görögkatolikus ruszin család települt le. A 18. század végén még magyar és orosz, a 19. század közepén már magyar faluként szerepel az országleírásokban.

A község első református temploma a 16. században épülhetett. A görögkatolikusok pedig 1767-ben alapítottak egyházközséget. A falu nagy részét és a templomot is elpusztító, 1812 pünkösdjén történt tűzvészt követően a település újjáépült. Röviddel ezt követően épültek fel a ma is álló református és görögkatolikus templomok. A falunak emellett római katolikus temploma is van.

Az 1913-as helységnévtár szerint Szárazberek 151 házzal és 3349 kh területtel rendelkezett. Székhelytelepülése Szatmárnémeti és Mikola volt.

A 19. században több alkalommal megváltozott Szatmár vármegye járási beosztása. Ennek köszönhetően 1873 előtt a Szamosközi járásba, azt követően a Fehérgyarmati járásba, majd 1880-tól pedig a Szatmárnémeti járásba tartozott. Romániában 1920 után Szatmár megye, később

1950-tól Nagybánya (Máramaros) tartomány, 1968-tól pedig Szatmár megye részét képezi. Lázári község beosztott települése Sándorhomokkal, Kissárral, Kispeleskével és Nagypeleskével együtt.

Szárazberek népességszáma a 19. végétől a 20. század közepéig emelkedést mutatott (1880-ban 800 fő, 1941-ben 1090 fő). Ezt követően csökkent a népesség: 1977-ben 730, 2011-ben pedig már csak 590 lakosa volt. A népességen belül a magyarság aránya mindvégig 90% körüli volt. 2011-ben a magyarok aránya 90%, a románoké és a cigányoké 3−3% volt. A településen élők vallási megoszlása a 20. században megváltozott. Az addig többségben lévő reformátusok aránya csökkent (2002-ben kb. 50%), míg a görögkatolikusok és a római katolikusok aránya növekedett. Az 1941-es népszámlálás szerint 55 fős izraelita közösség is élt a faluban. Az ortodox felekezet híveinek aránya egyik időszakban sem volt jelentős.

**Irodalom**

*A Magyar Szent Korona Országainak Helységnévtára.* Magyar Kir. Központi Statisztikai Hivatal, Budapest, 1913.

Borovszky Samu szerk., *Szatmár vármegye.* Magyarország vármegyéi és városai. Budapest, 1908.

Csánki Dezső, *Magyarország történelmi földrajza a Hunyadiak korában 1–3., 5*. Budapest, 1890–1913.

Fényes Elek, *Magyarország geographiai szótára, mellyben minden város, falu és puszta, betűrendben körülményesen leiratik 1–4.* Pest, 1851.

*Magyarország katonai felmérése.* 1941. URL: https://maps.arcanum.com/hu/map/hungary1941

Maksay Ferenc, *A középkori Szatmár megye.* Település- és népiségtörténeti értekezések 4. Budapest, 1940.

Maksay Ferenc, *Magyarország birtokviszonyai a 16. század közepén 1–2.* Akadémiai Kiadó, Budapest, 1990.

Németh Péter, *A középkori Szatmár megye települései a XV. század elejéig.* A nyíregyházi Jósa András Múzeum Kiadványai 60. Nyíregyháza, 2008.

Rubinek Gyula szerk., *Magyarországi gazdacímtár.* Budapest, 1912.

Szirmai Szirmay Antal, *Szathmár vármegye fekvése, történetei, és polgári esmérete.* Buda, 1809.

Takács Péter szerk., *A történeti Szatmár vármegye 1–2.* Kölcsey Társaság, Fehérgyarmat–Nyíregyháza, 2016–2018.

Tátrai Patrik, *Az etnikai térszerkezet változásai a történeti Szatmárban.* MTA Földrajztudományi Kutatóintézet, Budapest, 2010.

Vályi András, *Magyar országnak leírása 1–3.* Buda, 1796–1799. Hasonmás kiadás. Somorja, 2003.

Varga E. Árpád, *Erdély etnikai és felekezeti statisztikái a népszámlálási adatok alapján 1852–2011.* URL: https://nepszamlalas.adatbank.ro/

Szendrei Ákos

## Élőnyelvi adatok

Élőnyelvi gyűjtést végzett Hankusz Éva 2020-ban és 2025-ben. Adatközlők voltak: Aranyosi Norbert (43 éves), Dovicsák Jenő (81), Enyedi Károly (50), Karácsony Lita Endi (42), Lita Antal (74), Lita Lenke (67).

Élőnyelvi gyűjtést végzett Bura László és Popovics Erzsébet 1970-ben és Bűcs Orsolya 1971-ben. Adatközlők voltak: Bodó Gyula (60 éves), Bűcs Gyula (68), Lapka Mihály (48), Lapka Mihályné (46), Molnár Katalin (41), Princz Józsefné (40), Szűcs János (85).

## Helynévtár

**Szárazberek** 2025: *Berek, Berekre, berki ~ Szárazberek,* 2003: *Szárazberek,* 1992: *Szárazberek,* 1944: *Szárazberek,* 1941: *Szárazberek,* 1935–1936: *Berek, Bērket, Bērkenn,* 1931: *Száraz-Berek,* 1926: *Szárazberek,* 1921: *Szárazberek,* 1918: *Száraz Berek,* 1913: *Szárazberek,* 1911*: Száraz berek,* 1900: *Száraz-Berek,* 1895: *Száraz-Berek,* 1889: *Száraz-Berek,* 1884: *Száraz Berek,* 1873: *(Száraz-)Berek,* 1870: *Szárazberek,* 1864: *Száraz berek, Sz[áraz] Berek, Sz[áraz] Berken,* 1863–1864: *Szárasz Berek,* 1862: *Berek,*



Szárazberek említése egy 1339. évi oklevélben (DL. 3011)

*Szárazberek,* 1854: *Szárazberek,* 1851: *Szárazberek,* 1839: *Száraz-Berek,* 1828: *(Szaráz) Beregh,* 1810: *Száraz-Berek,* 1808: *(Száraz-) Berek,* 1806: *Száraz Berek,* 1802: *Száraz-Berek,* 1799: *Szárazberek,* 1799: *Száraz Berek,* 1784: *Szaraz Bereg,* 1780: *Szároz Bereg,* 1780: *Szarazbereg,* 1779: *Száraz Bereg,* 1773: *Szárasz Beregh,* 1760: *Száraz Berek,* 1740: *Szarasz berek,* 1725: *Szaraz berek,* 1637: *Szaraz Berek,* 1635: *Szaraszberek,* 1635: *Szarazberek,* 1620: *Szaraz Berk,* 1610: *Szaraz Berek, Zarasz Beregh, Zarazberek,* 1601: *Szaraz Berek,* 1600: *Szarasz berek,* 1598: *Zaraz Berek,* 1582: *Zaraazbereg,* 1567: *Zarazberek,* 1555: *Zaraz Berk,* 1549: *Zaraz berek,* 1493: *Zarazberek,* 1429: *Zarazbereg,* 1429: *Zarazberek,* 1393: *Zarazberuk,* 1393: *Gerechk* [ɔ: *Berechk*], *Zarazberek,* 1382: nob. de *Zarazdbereky,* 1378: *Zarazbereg,* 1366: *Zarrazberek,* 1362: *Zaruzberuk,* 1352/1406: *Zarazberek,* 1352: *Zarazberek* voc. in Comitatu Zathmariensi, 1351: *Zarrazberek,* 1350: *Zarrazberek,* 1348: *Zarrazberuk,* 1340: *Zarazberuk,* 1339>1348: *Zarrazberk,* 1336>1339>1348: *Zarrazberk,* [1330 k.]: *Zarrasberk* possessio in comitatu Zathmariensi, 1216/1391>1391: *Berche.* — A romániai Szatmár megye északi részén, a román–magyar–ukrán hármas határ mentén fekvő település. Román neve *Bercu.* Északon Kökényesd és az ukrajnai Fertősalmás, északnyugaton a magyarországi Garbolc, nyugaton Kispeleske, délen Sándorhomok, keleten pedig Újberek és Mikola határolja. Közigazgatásilag Lázári község része. A településnév eredetileg határrésznév lehetett, amely a *száraz* melléknév és a *berek* 'bokrokkal, fákkal benőtt vízparti vagy vizes határrész' jelentésű földrajzi köznév összetételéből alakult. A mai beszélt nyelvben többnyire ***Berek*** formában említik. Ha a fenti legrégebbi adat valóban ide tartozik, *Berke* formát takarhat. Közép- és koraújkori forrásokban *Szárazbereg*-ként is szerepel. Vö. Berki-erdő, Berki malom, Szárazberki-erdő. — A. 5: 195, 196, 197, ComSzath. 22, CzF., Cs. 1: 485, ÉGy., EH., EHsz., EKFT., ETH. 11: 76, E 158/55: 8, 448, 731, 840, 948, 1180, 1205, 1218, 1292, 1383, 1411, 1456, E 158/56: 564, 651, 1139, Fényes 1840/4: 304, Fényes 1851, FKnT., FNESz., Gönczy, HKFT., Hnt., Kogutowicz, LexLoc. 233, Lipszky, Map., Lipszky, Rep., MaKF., MKFT., Németh 2008: 276, Notitiae 364, Pesty 1864/40: 315a, 324b, 340b, 361a, SzamSz., Szirmay 1810: 279, T0.53.186.1, T1.S.11.303/1, T1.S.12.X.16/1, T1.S.74.18/38, T1.S.82.54, T1.S.101.683/6, T16.T.115, T16.T.116, T16.T.118, T16.T.365, T16.T.420, T21.TK.1084, T22.B.IX.a.2104, Vályi 3: 316.

**Alimentára** lásd **Nagy bolt**

**Álljfélre-sűrű** 1935–1936: *Áiféresürü | Régebben erdő volt.* — Egykori erdő a település határában. Helyét pontosabban nem ismerjük. A névadás indítéka ugyancsak ismeretlen. A név utótagja a *sűrű* 'mocsári erdő' jelentésű földrajzi köznév. — FKnT., SzamSz.

**Alsó-Rét** 1935–1936: *Āsóu̯rét.* — A település határában említett hely. Pontosabban nem lokalizálható. Talán a Rét valamely része lehetett. A név előtagja a Felső-Réthez való viszonyítást fejezi ki. — SzamSz.

**Alsóvég** 2025: *Āsóu̯vég̑ig,* 1971: *Àlsóvég,* 1935–1936: *Ālsóu̯vég̑.* — A Fő utcának a Görög templomtól északra fekvő része. A név a Felsővéghez való viszonyítást fejezi ki. — ÉGy., SzamSz., SzMHn. 2: 221. — T30-A1.

**Általános iskola** lásd **Iskola**

**Aszas** 1935–1936: *Aszas, Aszast, Aszasonn.* — Egykori hely a település határában. Pontosabban nem lokalizálható. A név eredete ismeretlen, talán az *aszik ~ aszal* ige tövével áll kapcsolatban. — SzamSz., TESz.

**Bánóci-lapos** 1935–1936: *Bánóucilaposs.* — Egykori hely a település határában. Pontosabban nem lokalizálható. A név előtagja családnév lehet, és a hely egykori tulajdonosára utalhat. Az utótag a *lapos* 'környezeténél alacsonyabban fekvő, többnyire vizenyős, legelőnek vagy kaszálónak alkalmas, sík terület' jelentésű földrajzi köznév. — FKnT., SzamSz., ÚCsnT.

**Bányi-szeg** 1935–1936: *Bányiszeg.* — Egykori hely a település határában. Pontosabban nem lokalizálható. A név előtagja családnév lehet, és a hely egykori tulajdonosára utalhat. Az utótag a *szeg* 'folyókanyarban fekvő földterület' jelentésű földrajzi köznév. — FKnT., SzamSz., ÚCsnT.

**Batarcs** 1864: *Batarcs, Batarts | Ilyen falú Ugotsába van.* — A településen említett hely. Pontosabban nem lokalizálható. Feltehetően tévedésből kerülhetett a település helynévanyagába Pesty Frigyes gyűjtésének kiegészítése során. Lásd Batarcs 1., 2. (Batarcs). — Pesty 1864/40: 315a, 340b.

**Belsőerdei út** lásd **Nagy út**

**Belső-erdő** 2025: *Bēsőü-erdőü ~ Cser-hát ~ Berki-erdőü | A Kis-tőütéisem belül Halastóu vam mostan. Régen a bácsiknak vóut az erdeje. Vaty szász hektár erdőü, éis kipucolták halastóunak. Bēsőü-erdőü, uty hifták. Darabig vóut benne Halastóu. Azóuta ot van.* 1971: *Csèrhát,* 1941: *Belső erdő,* 1931: *Belső erdő,* 1918: *Belső erdő,* 1910: *Belső erdő,* 1895: *Erdő,* 1884: *Belsö erdö.* — A település határának északi részén, a Cser és a Túr töltése között elterülő erdő és legelő. A katonai térképeken a *Belső-erdő* név a Cser-pataktól délre eső erdős területet jelöli. A név előtagja a Külső-erdőhöz való viszonyítást fejezi ki. ***Cser-hát*** névváltozata utalhat a területnek a Cser patak melletti fekvésére, de az előtagja a *cser* fanév, vagy esetleg a 'cserfaerdő', illetve 'bokros, cserjés hely' jelentésű földrajzi köznév is lehet. E név utótagja a *hát* 'dombos vízparti terület' jelentésű földrajzi köznév. A szomszédos Kökényesden ***Berki-erdő*** néven említik. Egy 19. század végi térképen ***Erdő*** formában is szerepel. Vö. Belsőerdei út. — ÉGy., FKnT., HKFT., MaKF., SzMHn. 2: 223, T0.53.186.1, T16.T.116, T16.T.365, T22.B.IX.a.1008, T22.B.IX.a.2104. — T15-G1H1.

**Berek** lásd **Szárazberek**

**Berki-erdő** lásd **Belső-erdő**

**Berki malom** 1931: *Berki m[alom],* 1884: *Berki-m[alom],* 1863–1864: *Berki malom,* 1784: *Szarasz Bereker M[ühle].* — Egykori vízimalom a Túron a Hármas-határ közelében. A legkorábbi, németre fordított adata ***Szárazberki malom*** formát takarhat. — EKFT., HKFT., MKFT., T16.T.365. — T15-G1.

**Bikakaszáló** 2025: *Bikakaszálóu | Eggy ojan lapájos réisz vóut.* 1935–1936: *Bikakaszállóu, Bikarét.* — Szántóföld a határ északnyugati részén a Lókert szomszédságában. Bizonyára a falu bikájának takarmányozására fenntartott kaszáló volt. Korábban ***Bikarét*** formában is említették. — ÉGy., SzamSz. — T15-F2.

**Bikarét** lásd **Bikakaszáló**

**Birtokos** lásd **Birtokos-mező**

**Birtokos-mező** 2025: *Birtokos-mezőü ~ Birtokos,* 1971: *Bìrtokos-mező.* — Szántóföld a település határának nyugati részén a Szőlőskert és a Liget alja között. Bura László szerint korábban a szárazberki közbirtokosság tulajdona volt. Ugyanakkor elképzelhető, hogy a név *birtokos* előtagja arra utal, hogy a terület a település földbirtokosainak tulajdonában volt, szemben az Úrbéres-mezővel, melyet úrbéresek, azaz 'jobbágyok' birtokoltak vagy használtak. ***Birtokos*** formában is említik. — ÉGy., SzamSz., SzMHn. 2: 223. — T15-E3.

**Bitas** 2025: *Bitas | Bitas, az a neve a fordulóunak, a földnek.* 1971: *Bitas,* 1935–1936: *Bitas,* 1864: *Bitos.* — Szántóföld a belterület közelében, attól északra, a Nagy út mentén. A név eredete bizonytalan. Legkorábbi adata alapján feltehető, hogy talán a *bitó* 'földbe vert rúd, cölöp a pásztorok szálláshelye mögött, elfogott kóbor állatok, esetleg hátaslovak megkötésére' jelentésű közszóval áll kapcsolatban. — ÉGy., Pesty 1864/40: 315a, SzamSz., SzMHn. 2: 221, 223, ÚMTsz. — T15-F3.



Bitas Fotó: Hankusz Éva

**Bóbicka** 1935–1936: *Bóu̯bicka,* 1864: *Bóbicza.* — Egykori dűlő a település határában. Helyét pontosabban nem ismerjük. A név eredete bizonytalan. Talán összefügg a *bóbiska* 'csemegebaraboly' vagy a *bóbiska virág* 'tulipán' jelentésű növénynévvel. — Pesty 1864/40: 315a, SzamSz., ÚMTsz.

**Bocskai István utca** 2025: *Bocskaji István ucca ~ Temetőu̯ ut | Az a Montenegróu̯ba fele ahogy megyünk. A Templomtú lefele.* 1971: *Temető út.* — A Református templomtól keleti irányba futó utca. Részei a Kisvég és a Montenegró. Ebben az utcában található a Református temető, ezért ***Temető út*** néven is említik. A *Bocskai István utca* hivatalos jellegű elnevezés. Vö. Mikolai út. — ÉGy., SzMHn. 2: 222. — T30-B2.

**Boris-tag** lásd **Patay-tag**

**Boros kabolaút** lásd **Boros útja**

**Boros-tag** 2025: *Boros-tag | Az is ecs család vóu̯t a faluba. | A [Borosok a] legjob gazdák, na!* 1971: *Boros tag.* — Szántóföld a település határának keleti részén a Mándi-tag és a Patay-tag között. Nevét egykori tulajdonosáról, Boros Miklósról kapta. A név utótagja a *tag* 'a tagosított, művelés alatt levő határ egyben levő darabja' jelentésű földrajzi köznév. Vö. Boros útja. — ÉGy., FKnT., SzMHn. 2: 223. — T15-F3G3.

**Boros útja** 2025: *Boros uttya ~ Boros kabolaut.* — A Montenegróból nyíló, a Boros-tagba vezető földút. ***Boros kabolaút*** formában is említik. E név utótagja a *kabolaút* 'kis, keskeny mezei út, dűlőút' jelentésű földrajzi köznév. — ÉGy., FKnT. — T30-B1.

**Borzlyuk** 1935–1936: *Bōrzjuk.* — Egykori hely a település határában. Pontosabban nem lokalizálható. Bizonyára a területen élő borzokról kapta a nevét. — SzamSz.

**Butyka-szeg** 1935–1936: *Butykaszeg.* — Egykori hely a település határában. Pontosabban nem lokalizálható. A név előtagja talán a korábban a szomszédos Kökényesden is földbirtokkal rendelkező Buttykay családra utalhat, de esetleg a többféle, különböző jelentésben is használatos *butyka* főnév is kereshető benne. Utótagja a *szeg* 'folyókanyarban fekvő földterület' jelentésű földrajzi köznév, ami a terület Túr menti fekvését valószínűsíti. — FKnT., SzamSz., ÚMTsz.

**Bücs-bár** lásd **Nagy bolt**

**Cigánygödör** 2025: *Cigángödör | Onnet vetettéi̯k a vájogot valamikor ... Homokot hortag belőu̯lle. ... Csak a cigányok oda laktak, ott éi̯pitettek és, de má nem lakik ott, ety se nincs.* 1971: *Cigány-gödör, Cigánygödör.* — Bokros, gödrös terület a belterülettől északra, a Kenderes és a Lazsna között. A korábban itt lakó cigányok vályogvető helye volt. A név a *cigánygödör* 'vályogvető gödör' jelentésű földrajzi köznévből alakult. — ÉGy., FKnT., SzMHn. 2: 221, 223. — T30-B1.

**Csatorna 1.** 2025: *Csatorna | Felmegyünk a Naty hidra, ot van a Csatorna, mi nyomja a vizet a Turra. Ott is van ety Pompaház.* — Kanális a határ északi részén. — ÉGy. — T15-G2.

**Csatorna 2.** 1971: *Csatòrna.* — Csatorna a Fő utcától nyugatra eső területen. — SzMHn. 2: 221. — T30-A2.

**Cser** 2025: *Cser ~ Cser árka ~ Cser-árok | Van a Bēsőu̯-erdőu̯, azom belül vóu̯t.* 1971: *Csèr,* 1941: *Cser-p[atak],* 1931: *Cser p[atak],* 1895: *Cser patak,* 1884: *Cser p[atak],* 1863–1864: *Csere patak.* — A település északi határát kelet–nyugati irányban átszelő patak. ***Cser árka*** és ***Cser-árok,*** régebbi forrásokban pedig ***Cser-patak,*** illetve ***Csere-patak*** formában szerepel. Ez utóbbi névváltozatok előtagja a *cser* 'cserfaerdő' vagy 'bokros, cserjés hely' jelentésű földrajzi köznév. Kevésbé valószínű, hogy a víznév a *cser* 'kicsiny vízér, csermely' jelentésű földrajzi köznévből származik. Vö. Cser-hát, Cser-hegy, Cser-híd. — ÉGy., FKnT., HKFT., MaKF., MKFT., SzMHn. 2: 223, T0.53.186.1, T16.T.365. — T15-H2.

**Cser árka** lásd **Cser**

**Cser-árok** lásd **Cser**

**Csere-patak** lásd **Cser**

**Cser-hát** lásd **Belső-erdő**

**Cser-hegy** 2025: *Cser-hegy | Vóu̯t a Cser-árok, éis akkor azom belüll a Cser-hegy. | Ojan alaku vóu̯t, ojan hegyesre ment a véige a sarokfőu̯dnek.* 1935–1936: *Csērhegy.* — Erdős terület a Túr egyik kanyarulatában a Cser-hát területén a Hármas-határ közelében. A helybeliek elmondása szerint a *hegy* utótag a terület hegyes alakjára utal. Ugyanakkor a *hegy* földrajzi köznév 'vízfolyás vége' jelentése is elképzelhető, ugyanis a Cser ezen a területen ömlik a Túrba. — ÉGy., FKnT., SzamSz. — T15-G1.

**Cser-híd** 2025: *Cser-híd.* — A Cseren átívelő híd a Hármas-határ közelében. — ÉGy. — T15-G1.

**Cser-patak** lásd **Cser**

**Csordajáró út** 2025: *Csordajárǫ́u ut ~ Legelőü ut | A Montenegróubú kel mennyünk, éis ot van, ott is van egy nagy ut lefele, ki a Legelőüre.* — A Montenegróból a Legelőre vezető földút. Korábban ezen járt a Nagy-legelőre a falu csordája. Erre utal a ***Legelő út*** elnevezés. — ÉGy. — T15-H3.

**Darvas** 1935–1936: *Dārvas.* — Egykori hely a település határában. Pontosabban nem lokalizálható. Bizonyára a területen élő darvakról kapta a nevét. — SzamSz.

**Dinnyés** lásd **Dinnyéskert**

**Dinnyéskert** 2025: *Dinnyéiskert | Dinnyéiskert ugy nevesztéik valami. Ety fordulǫ́u fǫ́üd. … Mostam bozont van ot má.* 1971: *Dinnyés,* 1971: *Dinnyéskèrt,* 1935–1936: *Dinnyéskērt.* — Szántóföld és bokros hely a határ északnyugati részén, az országhatár mentén. Korábban dinnyét termesztettek a területen. ***Dinnyés*** formában is említik. — ÉGy., SzamSz., SzMHn. 2: 221, 223. — T15-F2.

**Diszpenszár** 2025: *Diszpenszár ~ Diszperzál ~ Diszpenzál | A falujéi a Diszperzál, mindenki oda jár.* 1971: *Òrvosi-rendelő.* — Épület a Fő utcán a Görög templom mellett. Orvosi rendelő működik benne. A román *dispensar* 'orvosi rendelő' jelentésű szó a magyarba is átkerült ebből alakult a név. ***Orvosi rendelő*** formában is szerepel. — ÉGy., RKsz., SzMHn. 2: 222. — T30-A1.

**Dögtér** 2025: *Döktéir.* — Az elhullott állatok elföldelésére szolgáló hely volt a Mándi út és a Patay kabolaút között. Vö. Dögtér-tábla. — ÉGy. — T15-G3.

**Dögtér-tábla** 2025: *Döktéir-tábla ~ Vic-tag | Döktéir-tábla, vǫ́ut ety kizs Döktéir csinálva, hogy oda kellet vinni valamikor a dögöket.* 1971: *Döktér-tábla.* — Szántóföld a belterülettől északra a Nagy út mentén a Bitas szomszédságában. Korábban a területén volt a Dögtér, erre utal a név előtagja. A ***Vic-tag*** névváltozat előtagjának magyarázata bizonytalan, esetleg személynév lehet. A név utótagja a *tag* 'a tagosított, művelés alatt levő határ egyben levő darabja' jelentésű földrajzi köznév. — ÉGy., FKnT., SzMHn. 2: 223, ÚCsnT. *Vic, Vich, Vitz.* — T15-F3.

**Éger 1.** lásd **Éger-árok, Égeres**

**Éger 2.** 1971: *Égèr,* 1935–1936: *Égēr, Égrenn.* — Bura László szerint szántóföld az Éger-árok közelében. — SzamSz., SzMHn. 2: 223. — T30-B2.

**Éger-árok** 2025: *Éiger-árok ~ Éiger ~ Vármegye árka ~ Naty-kanális | Ez viszi le, viszi a falurú a vizet. Vármegye árka, réigen ugy monták. | Ki vam betonozva az árok. Ki van kéit ódalt a tőütéis, mint Magyarországon is vannak a viszcsatornák. | Na, de a Vármegye árka itten [az Égeresnél] átmegy Magyarba.* 1971: *Éger, Égèr, Vármegye árka,* 1953: *Nagy Éger,* 1941: *Nagy Éger,* 1884: *Nagy Éger,* 1863–1864: *Nagy éger,* 1339>1348: *Nogeger, Nogegur,* 1339>1348: *Nogegur.* — A település határának déli részét átszelő kisebb vízfolyás. Az ***Éger*** név az *éger* 'égererdő, égerfás hely' jelentésű földrajzi köznévből alakult. A ***Nagy-Éger*** névváltozat a Kis-Égerhez való viszonyítást fejezi ki. ***Vármegye árka*** és ***Nagy-kanális*** formában is említik. Vö. Éger 2., Vármegye árka híd. Lásd Éger (Mikola), Éger-árok (Kispeleske), Vármegye árka (Sándorhomok). — A. 5: 202, ÉGy., FKnT., HKFT., MaKF., MKFT., Németh 2008: 276, SzMHn. 2: 221, 222, 223, 226, T.SzSz1953. — T15-F4.

**Égeres** 2025: *Éigres, Éigrezsbe ~ Kis-erdőü ~ Éiger, Éigerre | Éigres, igen, az it van, ahogy jövüng befele. Az az árok mellett … vannak az éigerfák. Itt a falu alatt. Kispeleskéijig megy egy éigres. … éigerfák meg nyárfák. | Az Éigresnek monták, hoty Kis-erdőü, a Kis-erdőünéi.* 1971: *Égèr, Égres,* 1935–1936: *Egres,* 1895: *Éger.* — Kisebb erdő a település határának déli részén, az Éger-árok mentén. Az *Égeres* név vagy közvetlenül az *éger* fanévből alakult *-s* képzővel, vagy az 'égererdő, égerfával benőtt terület' jelentésű *égeres* földrajzi köznévből származik. ***Éger-***nek



Égeres Fotó: Hankusz Éva

is mondják. Mérete alapján ***Kis-erdő***-ként is említik. Vö. Égeres-hát. — ÉGy., FKnT., SzamSz., SzMHn. 2: 223, T0.53.186.1. — T15-F4.

**Égeres-hát** 1935–1936: *Egreshát.* — Egykori hely, bizonyára az Égeres közelében. A név utótagja a *hát* 'valami mögött fekvő terület, valaminek a mögöttes része' jelentésű földrajzi köznév. — FKnT., SzamSz.

**Egyház erdeje** 2025: *Etyház erdeje,* 1971: *Etyház èrdeje.* — Szántóföld a határ északnyugati részén az országhatár mellett, a Hodos-hát közelében. Korábban a református egyház erdeje volt. — ÉGy., SzMHn. 2: 223. — T15-F2F1.

**Egyház földje** lásd **Szénégető-tábla**

**Erdő** lásd **Belső-erdő**

**Falu gödre** 2025: *Falu gödre ~ Fövenyes ~ Fövenyezsgödör ~ Homokozsgödör | Hát onnatrú szették a kavicsot, a homokot. ... Onnen termelték ki a, azéi lett a gödör.* 1971: *Falu gödre, Fövenyes-gödör.* — Homokgödör a Malom sikátor mentén a Szereda-szeg mellett. Az innen kitermelt homokot és kavicsot használták a falu házainak építéséhez. A ***Fövenyesgödör*** név a *fövenyesgödör* 'kavicsbánya' jelentésű földrajzi köznévből alakult. ***Fövenyes*** és ***Homokosgödör*** formában is említik. — ÉGy., FKnT., SzMHn. 2: 221, 224. — T15-F4.

**Falu háza** lásd **Kultúrház**

**Feketevíz** 2025: *Feketeviz | Lóu-kert, utána jött, igy Lóu-kerten Feketeviz. Pont a Határ széilibe volt. Valamijen lapossas hej, ugyi kaszálgatták.* — Lapos kaszáló a határ északnyugati részén a Lókert és a Rét között. Nevét az itt folyó *Fekete-víz* nevű patakról kapta, mely a mellette fekvő területre is átvonódott. — ÉGy. — T15-F2.

**Fekete-víz** 1971: *Fekete víz,* 1935–1936: *Feketeviz.* — Patak a település határának északnyugati részén. A név előtagja a víz színére utal. Ma a helybeliek pataknévként már nem, csak területnévként ismerik. Vö. Feketevíz. — SzamSz., SzMHn. 2: 223. — T15-G2.

**Félix-szeg** 1935–1936: *Féliszszeg.* — Egykori hely a település határában. Pontosabban nem lokalizálható. Nevét bizonyára tulajdonosáról kapta. A név utótagja a *szeg* 'folyókanyarban fekvő földterület' jelentésű földrajzi köznév. — FKnT., SzamSz.

**Felső-Rét** 1935–1936: *Fēlsőürét.* — A település határában említett hely. Pontosabban nem lokalizálható. Talán a Rét valamely része lehetett. A név előtagja az Alsó-Réthez való viszonyítást fejezi ki. — SzamSz.

**Felsővég** 2025: *Fēsőüvéig,* 1971: *Fèlső vég,* 1935–1936: *Fēlsőüvég.* — A Fő utcának a Görög templomtól délre fekvő része. A név az Alsóvéghez való viszonyítást fejezi ki. — ÉGy., SzamSz., SzMHn. 2: 221. — T30-A2.

**Feneketlen-hát** 1864: *Feneketlen háton.* — Egykori dűlő a település határában. Helyét pontosabban nem ismerjük. A névadás indítéka ismeretlen. A név utótagja a *hát* 'valami mögött fekvő terület, valaminek a mögöttes része' jelentésű földrajzi köznév. — FKnT., Pesty 1864/40: 315a.

**Fényes-domb** 1935–1936: *Fényezsdomb.* — Egykori hely a település határában. Pontosabban nem lokalizálható. A név előtagja vélhetően személynév lehet. — SzamSz.

**Fogás** 1935–1936: *Fogás,* 1895: *Fogás,* 1864: *Fogás.* — Egykori dűlő a település keleti határában. A név a *fogás* 'erdő kiirtott része, irtás' jelentésű földrajzi köznévből származik. — FKnT., Pesty 1864/40: 340b, SzamSz., T0.53.186.1. — T15-H3.

**Foglárok** 1895: *Foglárok.* — Egykori földterület a belterület közelében, attól északra. A név a *foglár* 'a falu közelében a telekhez kimért toldás' jelentésű földrajzi köznévből származik. — FKnT., T0.53.186.1. — T30-A1.

**Fő út** lásd **Fő utca**

**Fő utca** 2025: *Főü ucca ~ Főü ut,* 1971: *Fő ucca.* — A település fő utcája. Északi része *Alsóvég,* déli része pedig *Felsővég* nevet viseli. ***Fő út*** néven is említik. — ÉGy., SzMHn. 2: 221. — T30-B2.

**Fövenyes** lásd **Falu gödre**

**Fövenyesgödör** lásd **Falu gödre**

**Galgócz-major** lásd **Galgóczy-tanya**

**Galgóczy-tanya** 1953: *Galgóczy-tny. [tanya],* 1910: *Galgóczy t[anya],* 1893: *Galgócz major,* 1888: *Galgóczi tanya.* — Egykori tanya a település keleti határában. A név a korábban a szomszédos Mikolában is jelentős birtokkal rendelkező Galgóczy családra utal. ***Galgócz-major*** formában is szerepel. — Hnt., T.SzSz1953, T22.B.IX.a.1008. — T15-H4.

**Gátőrház** 2025: *Gátőűrház.* — Gátőrház a határ északi részén a Kis-töltés mellett a Nagy-legelő közelében. — ÉGy. — T15-H2.

**Gépállomás** 2025: *Géipállomás | Az itt a Peleski uton. ... Mosmár az is ety privát ... Méig a raktárépület mindem megvan ottan. Hasznájják. Az is a Bücs Lacijéi.* 1971: *Gép- és trakròtállomás.* — Épület a Fő utca és a Malom sikátor sarkán. Korábban az állami gazdaság gépállomása volt. ***Gép- és traktorállomás*** formában is szerepel. — ÉGy., SzMHn. 2: 221. — T30-A2.

**Gép- és traktorállomás** lásd **Gépállomás**

**Gosztát földje** lásd **Hodos-hát**

**Görögkatolikus templom** lásd **Görög templom**

**Görög templom** 2025: *Templom ~ Görök templom,* 1971: *Görök-katólikus-templom.* — Görögkatolikus templom a Fő utcán a Diszpenszár mellett. ***Görögkatolikus templom*** és egyszerűen ***Templom*** formában is említik. — ÉGy., SzMHn. 2: 221. — T30-A1.



Görög templom Fotó: Hankusz Éva

**Gubás-föld** 1935–1936: *Gubásfőűd.* — Egykori hely a település határában. Pontosabban nem lokalizálható. A név előtagjára vonatkozóan nincsenek biztos ismereteink, talán személynév lehet, vagy esetleg a *guba* 'gyapjúból készült, gallér nélküli, bő, fürtös suba' jelentésű tájszóval állhat összefüggésben. — SzamSz., ÚCsnT.

**Gyeplegelő** 2025: *Gyeplegelőű.* — Szántóföld a határ északnyugati részén a Rét és a Hodos-hát között. A név a *gyeplegelő* 'gyengébb minőségű legelő' jelentésű földrajzi köznévből származik. — ÉGy., FKnT. — T15-F2G2.

**Gyümölcsös** 1971: *Gyümòlcsös.* — A forrás szerint gyümölcsös az Éger-ároktól keletre. A helybeliek ezt a területet a szomszédos Sándorhomok határához sorolják. — SzMHn. 2: 224. — T30-C2.

**Gyűrűs-ág** 1864: *Gyűrűs ág.* — Egykori hely a település határában. A Gyűrűs-föld közelében lehetett. A név utótagja a forrásban bizonytalanul olvasható: amennyiben az *ág* szóval azonos, ennek 'kisebb csatorna' a jelentése. — FKnT., Pesty 1864/40: 315a.

**Gyűrűs-föld** 1935–1936: *Gyürüsfőűd.* — Egykori hely a település határában. Pontosabban nem lokalizálható. Az előtag a *gyűrűs* 'gyűrűfával benőtt terület' jelentésű földrajzi köznévvel állhat kapcsolatban, vagy közvetlenül a gyűrűfa nevéből alakult *-s* képzővel. Vö. Gyűrűs-ág. — FKnT., SzamSz.

**Hajnal utca** 1935–1936: *Hāinal ucca.* — Egykori utcanév. Helyét pontosabban nem ismerjük. — SzamSz.

**Halastó** 2025: *Halastóu | A Kis-tőűtéisem belül Halastóu vam mostan. Régen a bácsiknak vóut az erdeje. Vaty szász hektár erdőű, éis kipucolták halastóunak. ... Darabig vóut benne Halastóu. Azóuta ot van.* — Mesterséges tó a határ északi részén a Belső-erdő területén. — ÉGy. — T15-H1.

**Hármas-határ** 2025: *Hármas-határ | Éis a Hármas-határ van itten: román, magyar és ukrán. Nálunk van ety réisze.* 1971: *Hármashatár.* — A román–magyar–ukrán országhatár a Cser-hegy közelében. — ÉGy., SzMHn. 2: 224. — T15-G1.

**Háromszáznyolcas** lásd **Nádaska**

**Határ 1.** 2025: *Határ.* — A települést nyugaton és északon határoló román–magyar, illetve a román–ukrán országhatár. — ÉGy. — T15-E2.

**Határ 2.** lásd **Vám**

**Határ-lapos** 1935–1936: *Határlaposs.* — Egykori lapos a település határában. Helyét pontosabban nem ismerjük. — SzamSz.

**Határőrség** lásd **Pikét**

**Hidrofor** lásd **Pumpaház 2.**

**Hodos** 1339>1348: *Hodos, Hudus,* 1339>1348: *Hudus,* 1216: *Hodus.* — A település határában folyó egykori patak. Ma a Hodos-hát területén fekvő kisebb lapály jelzi a helyét. A név a *hód* állatnév *-s* képzős formájából alakult. Vö. Hodos-hát, Hodos-rekettye. Lásd Hódos (Kökényesd). — A. 5: 202, F. 7/3: 20, Németh 2008: 276, Szirmay 1805: 288.

**Hodos-hát** 2025: *Hodos-hát ~ Gosztát főüggye | Éis utána [a Rét után] jött a Hodos-hát, az már fẽment a Hármas-határig, rá a magyar határra egéisz.* 1971: *Hodashát, Hodoshát,* 1935–1936: *Hodoshát,* 1931: *Hódos hát oldal,* 1884: *Hodos hát oldal.* — Szántóföld a határ északnyugati részén a Hodos mellett. A név utótagja a *hát* 'dombos vízparti terület' jelentésű földrajzi köznév. ***Hodos-hát-oldal*** formában is szerepel. Korábban az állami gazdaság tulajdona volt. A rom. *gostat* 'állami gazdaság' szó a magyarba is átkerült, ebből alakult a ***Gosztát földje*** elnevezés előtagja. — ÉGy., FKnT., HKFT., RKsz., SzamSz., SzMHn. 2: 224, T16.T.365. — T15-F2G2.

**Hodos-hát-oldal** lásd **Hodos-hát**

**Hodos-rekettye** 1935–1936: *Hodosrekettye.* — Egykori hely, bizonyára a Hodos közelében. Pontosan nem lokalizálható. A név utótagja a *rekettye* 'rekettyebokrokkal benőtt terület' jelentésű földrajzi köznév. — FKnT., SzamSz.

**Holt-Túr** lásd **Kenderáztató**

**Homokosgödör** lásd **Falu gödre**

**Hosszú-Satona** 2025: *Hosszu-Sātona ~ Naty-Sātona.* — Szántóföld a határ északkeleti részén. A Rövid-Satonával együtt a Satona része, annak hosszabbik darabja. ***Nagy-Satona*** formában is említik. — ÉGy. — T15-H3.

**Igényelt** 1971: *Igényèlt.* — Szántóföld a település határában. Pontos helyét a forrás nem közli. Bura László szerint tulajdonosai földosztás révén jutottak hozzá. Vö. Igényelt-legelő. — SzMHn. 2: 224.

**Igényelt-legelő** lásd **Nagy-legelő**

**Iroda** lásd **Patika**

**Iskola** 2025: *Iskola,* 1971: *Általános-iskola, Iskola.* — A falu általános iskolája a Felsővégen. Ma már nincs iskolai oktatás a településen. ***Általános iskola*** formában is szerepel. — ÉGy., SzMHn. 2: 221. — T30-A2.

**Juhfürösztő** 1935–1936: *Jufirisztőü, Júfirisztőü.* — Egykori hely a település határában. Pontosabban nem lokalizálható. A név a *juhfürösztő* 'juhok fürösztésére alkalmas hely' jelentésű földrajzi köznévből alakult. — FKnT., SzamSz.

**Kabolaút** lásd **Marozsán útja**

**Kádáré** lásd **Kádár-kert**

**Kádár-kert** 2025: *Kádár-kert ~ Kádáréi ~ Kádár-szeg ~ Kisz-szeg | Ot vóut valamikor vizimalom is. Egy darabig megvóutak a fák, a gyümölcs, minden, éis akkor kihuzgálták, a Kolektiva. ... jött a Tőütéis, a Pompaház, és belüll, a Tur tőütéisem belüll. A Tur mentim ment véigikfele.* — Egykori gyümölcsös a határ északi részén, a Túr egyik kanyarulatában. Ma bokros terület. Részei a Kis- és a Nagy-Kádár-kert. Nevét egykori tulajdonosáról kapta. ***Kádáré*** és ***Kádár-szeg*** formában is említik. Ez utóbbi név utótagja a *szeg* 'folyókanyarban fekvő földterület' jelentésű földrajzi köznév. A ***Kis-szeg*** névváltozat a Nagy-szeghez való viszonyítást fejezi ki. — ÉGy., FKnT. — T15-G1.

**Kádár-szeg** lásd **Kádár-kert**

**Kántonház** 2025: *Kántonház.* — Épület a határ északi részén a Pumpaház közelében. A rom. *canton* 'őrház' szó a romániai magyar nyelvjárásokba is átkerült, ez alkotja a név előtagját. — ÉGy., RKsz. — T15-G1.

**Katolikus temető** 2025: *Katolikus temetőü ~ Temetőü,* 1971: *Katólikus-temető.* — Katolikus temető a Görög templom mellett. ***Temető***-ként is említik. — ÉGy., SzMHn. 2: 221. — T30-A1.

**Kavicsos** 2025: *Kavicsos | Ahogy van a Vármegye árka itten, van az Éigres, Kispeleske meg a berki határ köszt, ety sarogba ott. ... Van is ot veres kavics.* 1971: *Kavicsos.* — Gödör az Égeres közelében. Korábban kavicsot termeltek ki belőle. — ÉGy., SzMHn. 2: 224. — T15-F4.

**Kenderártó** lásd **Kenderáztató**

**Kenderátó** lásd **Kenderáztató**

**Kenderáztató** 2025: *Kenderásztatóu ~ Hóut-Tur | A Turnak vóut ijen kisep kijágazása, éis oda. | A Hóut-Turnak monták. Oda ásztatták réigen a kendert.* 1971: *Kendèráztató tó,* 1935–1936: *Kenderáztó,* 19. sz.: *Kender Ártó,* 1339>1348: *Kenderatto, Kenduratto,* 1339>1348: *Kenduratto.* — A Túr sekélyebb szakasza, ahol korábban kendert áztattak a helybeliek. Emiatt korábban ***Kenderáztató-tó*** formában is említették. A régebbi előfordulásaiban ***Kenderátó, Kenderártó*** és ***Kenderáztó*** alakban is szerepel. A névnek ***Holt-Túr*** névváltozata is ismert. — A. 5: 202, ÉGy., Németh 2008: 276, SzamSz., SzMHn. 2: 224, T16.T.117. — T15-G1.

**Kenderáztató-tó** lásd **Kenderáztató**

**Kenderáztó** lásd **Kenderáztató**

**Kenderes** 2025: *Kenderes | Pont a Kenderes rányulik a Cigánygödörre. | Az a Kenderes, az egy ojan kerti főüdek azok, mer a kertek utám van.* 1971: *Kenderes,* 1935–1936: *Kendereskērt,* 1895: *Kenderföld.* — Szántóföld a Fő utca északkeleti irányba futó kertjeinek végében. Korábban kendert termesztettek a területen. ***Kendereskert*** és ***Kenderföld*** formában is szerepel. Vö. Kenyeres. — ÉGy., SzamSz., SzMHn. 2: 221, 224, T0.53.186.1. — T30-B2.

**Kendereskert** lásd **Kenderes**

**Kenderföld** lásd **Kenderes**

**Kenyeres** 1971: *Kenyeres.* — A házak mögötti kerteken túl elterülő szántóföld. Pontos helyét a forrás nem közli. A névadás indítéka ismeretlen. Talán a Kenderes tévesen lejegyzett alakja lehet. — SzMHn. 2: 224.

**Kerek-rekettye** 1935–1936: *Kerekrekettye.* — Egykori hely a település határában. Pontosabban nem lokalizálható. Bizonyára alakjáról kapta a nevét. Az elnevezés utótagja a *rekettye* 'rekettyebokrokkal benőtt terület' jelentésű földrajzi köznév. — FKnT., SzamSz.

**Kertalja** 1895: *Kert alja.* — Egykori dűlő a Fő utca délnyugati irányba futó kertjeinek végén. — T0.53.186.1. — T15-F4.

**Keresztút** 1935–1936: *Keresztut.* — Egykori hely a település határában. Pontosabban nem lokalizálható. A név a *keresztút* 'útkereszteződés' jelentésű földrajzi köznévből alakult. — FKnT., SzamSz.

**Keskeny-szeg** 1935–1936: *Keskȩszeg.* — Egykori hely a település határában. Pontosabban nem lokalizálható. A név előtagja a hely alakjára utal, utótagja pedig a *szeg* 'folyókanyarban fekvő földterület' jelentésű földrajzi köznév. — FKnT., SzamSz.

**Két-rét-gaz** 1935–1936: *Kétrẻd-gaz.* — Egykori hely a település határában. Pontosabban nem lokalizálható. A név a *Két-rét* helynév és a *gaz* 'cserjés, bokros erdő' jelentésű földrajzi köznév összetételéből alakult. Vö. Két rét köze. — FKnT., SzamSz.

**Két rét köze** 1935–1936: *Kétrẻt-köze.* — Egykori hely a település határában. Pontosabban nem lokalizálható. A név a *Két-rét* helynév és a *köz* 'két terület közötti hely' jelentésű földrajzi köznév birtokos jelzős összetételéből alakult. Vö. Két-rét-gaz. — FKnT., SzamSz.

**Király Antalé** 2025: *Kiráj Antaléi.* — Szántóföld a határ keleti részén a Király-tanya mellett. Nevét tulajdonosáról kapta. — ÉGy. — T15-G3H3.

**Király-kosár** lásd **Király kosárja**

**Király kosárja** 2025: *Kiráj kosárja | A Naty hidom belüll, igen, ott a Naty hidon átmentünk, éis akko jobb óudalt. Lefele az övéi [a Király Lászlóé] vóut.* 1971: *Kirájkosár.* — Szántóföld a határ északkeleti részén, a Nagy út és a Medvés között. Nevét a terület tulajdonosáról, Király Lászlóról kapta, akinek korábban itt állt a tanyája. A név utótagja a *kosár* 'nem művelt szántóföldön gallyakból készített kerítés a juhok számára, hogy ott éjszakázva a területet trágyázzák' jelentésű földrajzi köznév. Korábban ***Király-kosár*** formában említették. — ÉGy., FKnT., SzMHn. 2: 224. — T15-G3.

**Király-tanya** 2025: *Kiráj-tanya,* 1944: *Királytanya,* 1913: *Királytanya,* 1907: *Király tanya,* 1902: *Király tanya.* — A Király Antalé közelében fekvő tanya. Nevét tulajdonosáról kapta. — ÉGy., Hnt. — T15-G4H4.

**Kis-Éger** 1971: *Kis-Éger,* 1339>1348: *Kiseger, Kisegur,* 1339>1348: *Kisegur.* — Patak a település határában. Helyét pontosabban nem ismerjük. A név előtagja a Nagy-Égerhez való viszonyítást fejezi ki. — A. 5: 202, Németh 2008: 276, SzMHn. 2: 224.

**Kis-erdő 1.** lásd **Égeres**

**Kis-erdő 2.** 1971: *Kiserdő.* — Erdő a Malom-sikátortól északra. — SzMHn. 2: 224. — T15-F4.

**Kis híd** 2025: *Kis hid | Ide lefele a Határhoz megyünk, van Kis hid. Kifele mejünk a Sikátorbúl, ahogy megyün kifele, a Naty sikátorbú. ... A Kis hid, azom mennek a csatornák, a vizek a Turra fele.* — Kanálison átívelő híd a Nagy út mentén. A név előtagja a Nagy hídhoz való viszonyítást fejezi ki. Vö. Középső híd. — ÉGy. — T15-F3.

**Kis-Kádár-kert** 2025: *Kis-Kádár-kert.* — A település északi részén a Túr egyik kanyarulatában fekvő földterület. A Kádár-kert kisebbik része. A név a Nagy-Kádár-kerthez való viszonyítást fejezi ki. — ÉGy. — T15-G1.

**Kis kőhíd** 2025: *Kis kűhid,* 1971: *Kis kőhíd.* — Kisebb híd a Fő utca délkeleti vége közelében. A név előtagja a Nagy kőhídhoz való viszonyítást fejezi ki. — ÉGy., SzMHn. 2: 221. — T30-B2.

**Kis-köpődék** 1935–1936: *Kisköpőüdék.* — Egykori hely a település határában. Pontosabban nem lokalizálható. A név előtagja a Nagy-köpődékhez való viszonyítást fejezi ki. Az utótag a *köpődék* 'szántóföldön levő mélyedés, melyben megáll a víz' jelentésű földrajzi köznév. — FKnT., SzamSz.

**Kis-Medvés** 2025: *Kis-Medvéis | E volt a Medvéis, éis akko van egy, a zoldala az mek szántóuföld vóut. Asz hijták Kis-Medvéisnek. ... Igy rányulott igy a Medvéisre.* — A Medvés mellett fekvő kisebb szántóföld a határ északkeleti részén. — ÉGy. — T15-H3.

**Kispeleskei út** lásd **Malom sikátor**

**Kis-Satona** lásd **Rövid-Satona**

**Kis sikátor** 2025: *Kis sikátor,* 1971: *Kis út.* — A Nagy sikátorral párhuzamos utca az Alsóvégen. ***Kis út*** néven is említik. Elnevezései a Nagy sikátor, illetve a Nagy út nevével állnak korrelációban. — ÉGy., SzMHn. 2: 222. — T30-A1.

**Kis-szeg** lásd **Kádár-kert**

**Kis-tag** 2025: *Kis-tag ~ Korlát ~ Kollát ~ Marozsám főüggye | Ety fordulóu réisz. | A Kis-tag az igy ment a kéit árok köszt: a Szenegetőütül a Naty-kanális, it ne, az ugye a zárkok köszt. | Mos Kis-tag, de Korlát, réigen, igen.* 1971: *Kistag,* 1935–1936: *Kollát,* 1895: *Kollát.* — Szántóföld a Nagy út mentén, nyugatról a Szénégető határolja. A név előtagja a terület méretére utal. Utótagja a *tag* 'a tagosított, művelés alatt levő határ egyben levő darabja' jelentésű földrajzi köznév. A ***Korlát*** név a *korlát* 'a szabadban legeltetett jószág kerítéssel körülvett, fedetlen szálláshelye' jelentésű földrajzi köznévből származik. A ***Marozsán földje*** névváltozat pedig a terület egykori tulajdonosára utal. — ÉGy., FKnT., SzamSz., SzMHn. 2: 222, T0.53.186.1. — T15-F3G3.

**Kis-telek** 1935–1936: *Kistelek,* 1910: *Kis telek,* 1895: *Kistelek.* — Egykori dűlő a település keleti határában. A név előtagja a Nagy-telekhez való viszonyítást fejezi ki. Az utótag a *telek* 'gazdasági műveléssel hasznosítható földterület, kisebb birtok' jelentésű földrajzi köznév. — FKnT., SzamSz., T0.53.186.1, T22.B.IX.a.1008. — T15-H4.

**Kis-töltés** 2025: *Kis-tőütéis | A Kis-tőütéis asz Hodos hátára nyulot rá.* — A település határának északi részén a Cser mentén futó földgát. A név előtagja a Nagy-töltéshez való viszonyítást fejezi ki. — ÉGy. — T15-G2.

**Kis út** lásd **Kis sikátor**

**Kis váró** 1935–1936: *Kisváru,* 1931: *Kis váró,* 1895: *Kisváró,* 1884: *Kis váró,* 1864: *Kis váró.* — Egykori földterület a település határában. A kataszteri térképvázlat szerint a belterülettől északra, a mai Mándi-tag környékén feküdt. A név előtagja a Nagy váróhoz való viszonyítást fejezi ki. Az utótag a *váró* '(erdészeti) várakozóhely' jelentésű földrajzi köznév. Az építményt jelölő név vonódott át a környező terület megjelölésére. — FKnT., HKFT., Pesty 1864/40: 315a, SzamSz., T0.53.186.1, T16.T.365. — T30-B1.

**Kisvég** 2025: *Kisvéig, Kisvéigbe | Jövünk befele Szatmárrul, az a kis ucca a Templomig meg lefele, a Temetőü. Az a Kisvéig. Utána mán jön a Montenegróu.* 1971: *Kisvég,* 1935–1936: *Kisvég.* — A Bocskai István utcának a Református temetőig terjedő része. — ÉGy., SzamSz., SzMHn. 2: 222. — T30-B2.

**Kocsma** lásd **Nagy bolt**

**Kocsolya** 2025: *Kocsoja,* 1971: *Kocsoja,* 1935–1936: *Kocsoja.* — Vízállásos terület volt a Legelő délkeleti részén. A név eredete bizonytalan, talán a *kocsolya* 'ágy; vesszőből font bölcső, amelyet a mezőn használnak; kosár' főnévvel áll kapcsolatban. — ÉGy., SzamSz., SzMHn. 2: 225, ÚMTsz. — T15-H2.

**Kodác-bár** 2025: *Kodác-bár | Ez a Kodác-bár, mer a Kodácéi.* — Élelmiszerbolt és kávézó az Alsóvégen. Nevét tulajdonosáról kapta. — ÉGy. — T30-A1.

**Kodác földje** lásd **Patay-tag**

**Kollektíva** 2025: *Kolektiva.* — A Fő utca és a Malom sikátor sarkán fekvő telek. Korábban a kollektív gazdaság tulajdonában volt. Az egykori magtár épülete ma is megvan. — ÉGy. — T30-A2.

**Korlát** lásd **Kis-tag**

**Középső híd** 2025: *Közepsőü hid | A Nagy ut azom megyen átal, a Nagy ut véigin.* — A Szénégetőn átívelő híd a Nagy út mentén. A Kis híd és a Nagy híd között fekszik. — ÉGy. — T15-F3.

**Kultúr** lásd **Kultúrház**

**Kultúrház** 2025: *Kulturház ~ Kultur ~ Müvelőüdéisi ház,* 1971: *Faluháza, Kùltúrotthon.* — Épület a Felsővégen. Kultúrház működik

benne. ***Kultúr, Kultúrotthon, Művelődési ház*** és ***Falu háza*** néven is említik. — ÉGy., SzMHn. 2: 221–122. — T30-A2.

**Kultúrotthon** lásd **Kultúrház**

**Kupán sarok** 2025: *Kupán sarok | Ez ety sarki haz, éis ot Kupan lakot benne. Éis ity Kupan saroknál, igy monták.* 1971: *Kupán-sarok.* — A Fő utca és a Kisvég találkozása. A név a korábban itt lakó Kupán családra utal. — ÉGy., SzMHn. 2: 222. — T30-B2.

**Kúti-tábla** 2025: *Kuti-tábla.* — Földterület a Hodos-hát területén. Pontos helyét az adatközlők nem ismerték. A korábban a területen levő kútról kaphatta a nevét. — ÉGy.

**Kút-vápa** lásd **Kút-vápa-dűlő**

**Kút-vápa-dűlő** 1935–1936: *Kutvápa-düllőü,* 1895: *Kútvápa.* — Egykori dűlő a település északnyugati határában a mai Birtokos-mező környékén. A ***Kút-vápa*** helynév arra utal, hogy kút állhatott a területen. A *vápa* utótag 'mocsaras, vizenyős terület' jelentésű földrajzi köznév. A helynév utólag kiegészült a *dűlő* földrajzi köznévvel. — FKnT., SzamSz., T0.53.186.1. — T15-E3.

**Külső-erdő** 1931: *Külső e[rdő],* 1884: *Külsö e[rdő].* — Egykori erdő a határ északi részén, a Belső-erdőtől délre. A név előtagja a Belső-erdőhöz való viszonyítást fejezi ki. — HKFT., T16.T.365. — T15-G2.

**Lazsna** 2025: *Lozna ~ Loznóu | Az is ety fordulóu főd. ... Megy a falu, a kertek ajjábam van.* 1971: *Loznó,* 1935–1936: *Lazsna.* — Szántóföld a belterület közelében, a Cigánygödör és a Mándi-tag között. A név a *lazna* 'gazzal benőtt hely', *lazsna* 'dudvával, burjánnal benőtt hely, bikres-bokros hely' jelentésű földrajzi köznévből alakult. — ÉGy., SzamSz., SzMHn. 2: 222, 225, ÚMTsz. — T30-B1.

**Lébuc-szer** 1935–1936: *Lébuc-szēr,* 1864: *Libutz szeren.* — Egykori dűlő a település határában. Helyét pontosabban nem ismerjük. A *lébuc* előtag a *bíbic* nyelvjárási alakja. Az utótag a *szer* 'határ (távol eső) része' jelentésű földrajzi köznév. — FKnT., Pesty 1864/40: 340b, SzamSz. *líbuc.*

**Legelő** lásd **Nagy-legelő**

**Legelő út** lásd **Csordajáró út**

**Liget** 1971: *Liget,* 1339>1348: *Lygeth.* — Egykori szántóföld a határ délkeleti részén. A név a *liget* 'kisebb ritkás erdő' jelentésű földrajzi köznévből származik. — A. 5: 202, FKnT., Németh 2008: 276, SzMHn. 2: 225. — T15-G3.

**Liget alja** 2025: *Liget ajja,* 1971: *Liget àjja.* — Szántóföld a település határának délnyugati részén, az országhatár és a Birtokos-mező között. A név feltehetően a szomszédos Méhteleken lévő Liget közelségére utal. — ÉGy., SzMHn. 2: 225, SzSzMFN. 5: 257. — T15-E3.



Liget alja Fotó: Hankusz Éva

**Lóger** 2025: *Lóujer ~ Lóuger | Hát Lóujer az vóut, hoty hol összerakták a buzát, mikor réigen kéizzel arattak, nem vóut méig géipezet. Vóut egy ojan hejiséig. Hát az igy a Kolektiva kert utám volt ottan.* 1971: *Lógèr.* — A Silógödör mellett fekvő földterület. A név a *lóger* 'takarmány, cséplés előtti gabona, szalma tárolására kijelölt hely' jelentésű földrajzi köznévből származik. — ÉGy., FKnT., SzMHn. 2: 222. — T30-B1.

**Lókert** 2025: *Lóukert ~ Lúkert | Lefele, egéisz a magyar határ alatt. Az is egy ijem fordulóu, egy ijem mezőü. ... a Hodos-háttú, le a Határ ajjába.* 1971: *Lókèrt.* — Szántóföld a határ északnyugati részén az országhatár mentén. Bizonyára lovakat tartottak a területen. — ÉGy., SzMHn. 2: 222. — T15-F2.

**Magas-domb** 1935–1936: *Magozsdomb,* 1760: Garocz fele a *Magos domb* oldalan. — Egykori hely a település határában. Pontosabban nem lokalizálható. Magasabban fekvő terület lehetett. — ETH. 11: 76, SzamSz.

**Makra** 2025: *Makra | Van ety fordulóu, hogy Makra. ... Utána jött a Réit.* 1971: *Makra, Makra-fòrduló.* — Szántóföld a határ északnyugati részén a Rét mellett. A név a *makra* 'nedves, mocsaras területrész' jelentésű földrajzi köz-

névből származik. ***Makra-forduló*** formában is említik, ennek utótagja a *forduló* 'határrész, amely az ugarrendszer szerint három csoportra volt osztva: őszi, tavaszi és ugarfordulóra' jelentésű földrajzi köznév. Vö. Makra-hegy. — ÉGy., FKnT., SzMHn. 2: 225. — T15-F3.

**Makra-forduló** lásd **Makra**

**Makra-hegy** 1935–1936: *Makrahegy.* — Egykori hely a település határában. Bizonyára a Makra része volt, vagy annak közelében feküdt. A név utótagja a *hegy* 'vizenyős, mocsaras területből kiemelkedő kisebb halom' vagy 'földdarab elkeskenyedő vége' jelentésű földrajzi köznév. — FKnT., SzamSz.

**Malom** 2025: *Malom | A Malom megvan, csak mosmá mühejj.* 1971: *Malom.* — Épület a Malom sikátorban. Korábban malom működött benne, ma műanyag nyílászárók készítésével foglalkozó vállalkozásnak ad helyet. Vö. Malom-tábla. — ÉGy., SzMHn. 2: 222. — T30-A2.

**Malom sikátor** 2025: *Malom sikátor ~ Malom ucca ~ Kispeleski ut ~ Peleski ut | Ot vóut a Malom. Ott is megvan, csak mán. | Az megyen, Kispeleskéire is megy.* 1971: *Malom ucca, Malomsikátòr, Peleskeji út.* — Az egykori Malomhoz vezető út. A név utótagja a *sikátor* 'szűk utca' jelentésű földrajzi köznév. ***Malom utca*** formában is említik. Ezen az úton lehet eljutni a szomszédos Kispeleskére, ezért ***Kispeleskei út, Peleskei út*** formában is használják, a nevekben a településnév *-i* képzős formája a környéken jellegzetes *peleski* alakban is előfordul. — ÉGy., FKnT., SzMHn. 2: 222, 226. — T30-A2.

**Malom-tábla** 2025: *Malom-tábla,* 1971: *Malomtábla.* — Szántóföld a határ déli részén a Malom közelében. — ÉGy., SzMHn. 2: 225. — T15-F4.

**Malom utca** lásd **Malom sikátor**

**Mandel-tanya** 1944: *Mandeltanya,* 1940–1944: *Mandeltanya,* 1913: *Mándeltanya, Mandeltanya.* — Egykori tanya a település határában. Helyét pontosabban nem ismerjük. Nevét bizonyára egykori tulajdonosáról kapta. — EH., Hnt.

**Mándi kabolaút** lásd **Mándi út**

**Mándi-szeg** 1935–1936: *Mándiszeg.* — Egykori hely a település határában. Pontosabban nem lokalizálható. Talán a Mándi-tag közelében fekhetett. Nevét bizonyára tulajdonosáról kapta. A név utótagja a *szeg* 'folyókanyarban fekvő földterület' jelentésű földrajzi köznév. — FKnT., SzamSz.

**Mándi-tag** 2025: *Mándi-tag,* 1971: *Mándi-tag.* — Szántóföld a Montenegrótól északra fekvő területen a Lazsna és a Boros-tag között. Nevét tulajdonosáról kapta. A név utótagja a *tag* 'a tagosított, művelés alatt levő határ egyben levő darabja' jelentésű földrajzi köznév. Vö. Mándi-szeg, Mándi-tanya, Mándi út. — ÉGy., FKnT., SzMHn. 2: 225. — T30-B1.

**Mándi-tanya** 1913: *Mándytanya,* 1907: *Mándi tanya,* 1902: *Mándi tanya,* 1888: *Mándy tanya.* — Egykori tanya a település határában. Helyét pontosabban nem ismerjük. Nevét bizonyára tulajdonosáról kapta. Talán a mai Mándi-tag területén állhatott. — Hnt.

**Mándi út** 2025: *Mándi ut ~ Mándi kabolaut | Vóut ety kabolaut is nevezve, hogy Mándi. ... éis akkor, ahogy vóut az ű főüggyük, vóut ety kabolaut, kissep kabolaut, hogy az Mándi kabolaut.* — A Mándi-tagba vezető földút. ***Mándi kabolaút*** formában is használják, ennek utótagja a *kabolaút* 'kis, keskeny mezei út, dűlőút' jelentésű földrajzi köznév. — ÉGy., FKnT. — T30-B1.

**Marozsán földje** lásd **Kis-tag**

**Marozsán kabolaút** lásd **Marozsán útja**

**Marozsán útja** 2025: *Marozsán uttya ~ Marozsán kabolaut ~ Kabolaut | Az a Marozsánéi vóut. Kéit óudalt az övéi vóut a föld ottan.* 1971: *Kabola-út, Marosán-kabolaút, Marozsán-kabolaút.* — A Marozsán földjéhez vezető földút a határ északi részén. A ***Kabolaút*** név a *kabolaút* 'keskeny szekérút, dűlőút' jelentésű földrajzi köznévből alakult. ***Marozsán kabolaút*** formában is említik. — ÉGy., FKnT., SzMHn. 2: 224–225. — T15-F3.

**Medve laposa** lásd **Medvés laposa**

**Medvés** 2025: *Medvéis,* 1971: *Medvés,* 1935–1936: *Medvés.* — Kisebb erdő a határ keleti részén, a Király kosárja közelében. Bura László szerint a név a területen növő medveszederre utal. Vö. Kis-Medvés, Medvés-ág, Medvés laposa, Medvés-oldal. — ÉGy., SzamSz., SzMHn. 2: 225. — T15-G3.

**Medvés-ág** 1935–1936: *Medvéság.* — Egykori hely a település határában. Pontos helyét nem ismerjük, bizonyára a Medvés közelében lehetett. A név utótagja az *ág* 'kisebb csatorna'

vagy ’földterület másik határba való átnyúlása’ jelentésű földrajzi köznév. — FKnT., SzamSz.

**Medvés laposa** 1941: *Medve laposa,* 1931: *Medves láposa,* 1884: *Medvés láposa.* — Egykori szántóföld a határ keleti részén, a mai Medvés közelében. A név utótagja a *lapos* ’környezeténél alacsonyabban fekvő, többnyire vizenyős, legelőnek vagy kaszálónak alkalmas, sík terület’ jelentésű földrajzi köznév. ***Medve laposa*** formában is szerepel. A korábbi adatok *láposa* utótagja téves lejegyzésű forma lehet. — FKnT., HKFT., MaKF., T16.T.365. — T15-G3.

**Medvés-oldal** 2025: *Medvéis-oldal,* 1971: *Medvés-òldàl, Medvés-tábla.* — Szántóföld a határ északkeleti részén a Medvés és a Satona között. Korábban ***Medvés-tábla*** formában is említették. — ÉGy., SzMHn. 2: 225. — T15-G3H3.

**Medvés-tábla** lásd **Medvés-oldal**

**Méhkert** 1864: *Méh kert.* — Egykori hely a falu határában. Pontosabban nem lokalizálható. A név bizonyára arra utal, hogy méheket tartottak itt. — Pesty 1864/40: 340b.

**Méneskút** 1935–1936: *Mẹ́neskut.* — Egykori kút a falu határában. Helyét pontosabban nem ismerjük. A név a *méneskút* ’a ménes itatására szolgáló kút és közvetlen környéke’ földrajzi köznévből származik. — FKnT., SzamSz.

**Mensti-major** 1893: *Mensti major.* — Egykori major a település határában. Helyét pontosabban nem ismerjük. A név előtagjának olvasata, magyarázata bizonytalan. — Hnt.

**Mikolai út** 1944: *Mikolai-út,* 1940–1944: *Mikolai út.* — Út a településen, a szomszédos Mikolába vezet. Ez alapján a név a Bocskai István utcára utalhat. — EH., Hnt.

**Montenegró** 2025: *Montenegróu, Montenegróubul ~ Montenegróu ucca,* 1971: *Montenegró.* — A Bocskai István utcának a Kisvéget követő keleti szakasza. A névadás indítékát a helybeliek nem ismerik. ***Montenegró utca*** néven is említik. — ÉGy., SzMHn. 2: 222. — T30-B1C1.

**Montenegró utca** lásd **Montenegró**

**Művelődési ház** lásd **Kultúrház**

**Nádaska** 2025: *Nádaska ~ Háromszáznyóucas | Ot lefele, mer ahoty tudom, akkor az államéi vóut a föld, éis uty hijták ... Háromszáznyolcas földnek hifták. | Az vóut a Háromszáznyóucas réisz, utyhogy annak hijtuk, mer románul, de Nádaska vóut a neve.* 1971: *Nádaska.* — Szántóföld a határ északi részén a Hodos-hát és a Nagy-legelő között. Korábbi, ma már ritkábban használt *Nádaska* neve a terület növényzetére utal. Az állami gazdaság idején kapta a hivatalos jellegű ***Háromszáznyolcas*** elnevezést, melyet ma is gyakran használnak. — ÉGy., SzMHn. 2: 225. — T15-G2.

**Nagy bolt** 2025: *Nagy bóut ~ Nagy-üzlet ~ Szövetkezet ~ Alimentára ~ Bücs-bár | Ez a köszpondba van. Mer ott a Kulturház, ot van a Szövetkezet, az Iskola, aszt montuk, az a köszpont.* 1971: *Szövetkezet, Kocsma.* — Épület a Felsővégen. Élelmiszerbolt és kocsma működik benne. Az ***Alimentára*** név a román *alimentară* ’élelmiszerüzlet’ szóból származik. A ***Bücs-bár*** névváltozat előtagja tulajdonosa családnevére utal. ***Szövetkezet, Kocsma*** és ***Nagy üzlet*** formában is említik. — ÉGy., RKsz., SzMHn. 2: 222. — T30-A2.

**Nagy-Éger** lásd **Éger-árok**

**Nagy híd** 2025: *Naty hid | Ahum van a naty csatornázás, ottam van a Naty hid.* — Kanálison átívelő híd a Nagy út mentén. A név előtagja a Kis-hídhoz való viszonyítást fejezi ki. Vö. Középső híd. — ÉGy. — T15-G3.

**Nagy-irtás** 2025: *Nagy irtás,* 1971: *Nagy-ìrtás, Nagyìrtás.* — Bokros terület a Nagy-legelő és a Kis-Medvés között. A név előtagja a terület méretére utal, utótagja pedig az *irtás* ’szántóterület, amelyet az erdő kiirtásával nyertek’ jelentésű földrajzi köznév (FKnT.). — ÉGy., SzMHn. 2: 225. — T15-H2.

**Nagy-Kádár-kert** 2025: *Naty-Kádár-kert.* — A település északi részén a Túr egyik kanyarulatában fekvő földterület. A Kádár-kert nagyobbik része. A név a Kis-Kádár-kerthez való viszonyítást fejezi ki. — ÉGy. — T15-G1.

**Nagy-kanális** lásd **Éger-árok**

**Nagy kőhíd** 2025: *Naty kűhid ~ Vármegye árka hid | Annak van korlátozot karja, minden, mer a Vármegye árka azalat ment el.* 1971: *Naty-kőhíd.* — A Vármegye árkán átívelő híd. A név előtagja a Kis kőhídhoz való viszonyítást fejezi ki. ***Vármegye árka híd*** formában is említik. — ÉGy., SzMHn. 2: 222. — T15-F4.

**Nagy-köpődék** 1935–1936: *Natyköpőüdék.* — Egykori hely a település határában. Pontosabban nem lokalizálható. A név előtagja a

Kis-köpődékhez való viszonyítást fejezi ki. Az utótag a *köpődék* 'szántóföldön levő mélyedés, melyben megáll a víz' jelentésű földrajzi köznév. — FKnT., SzamSz.

**Nagy-legelő** 2025: *Nagy-legelőű ~ Legelőű ~ Igényelt-legelőű | Van egy Nagy-legelőű. Hát már nincsen. ... Nincsem benne a jóuszág. Kinyirtak bennünket, már mi is városijak vagyunk.* 1971: *Nagy-legelő.* — Legelő a határ északkeleti részén. Korábban itt legelt a falu csordája. Ma már nincs csorda a településen, jelenleg magánszemély bérli a legelőt. ***Legelő*** és ***Igényelt-legelő*** formában is említik. Vö. Igényelt. — ÉGy., SzMHn. 2: 225. — T15-H2.

**Nagy-Satona** lásd **Hosszú-Satona**

**Nagy sikátor** 2025: *Naty sikátor ~ Sikátor,* 1971: *Sikátòr.* — Az Alsóvégről nyíló, északi irányba futó kisebb utca. Folytatása a Nagy út. A név előtagja a Kis sikátorhoz való viszonyítást fejezi ki. Az utótag a *sikátor* 'szűk utca' jelentésű földrajzi köznév. ***Sikátor*** formában is említik. — ÉGy., FKnT., SzMHn. 2: 222. — T30-A1.



Nagy sikátor Fotó: Hankusz Éva

**Nagy-szeg** 2025: *Naty-szeg | Ahogy van a Pompaház, azom belül van, egéisz a véigig, a csedreki határig ... mer a Tur mentim van belüll, Töltéisem belül.* 1935–1936: *Natyszeg.* — Erdős terület a határ északi részén, a Túr egyik kanyarulatában. A név előtagja a Kis-szeghez való viszonyítást fejezi ki. Utótagja a *szeg* 'folyókanyarban fekvő földterület' jelentésű földrajzi köznév. — ÉGy., FKnT., SzamSz. — T15-G1.

**Nagy-telek** 1339>1348: *Nogteluk.* — Egykori hely a település határában. Pontosabban nem lokalizálható. A név előtagja a Kis-telekhez való viszonyítást fejezi ki. Az utótag a *telek* 'gazdasági műveléssel hasznosítható földterület, kisebb birtok' jelentésű földrajzi köznév. — A. 5: 202, FKnT., Németh 2008: 276.

**Nagy-töltés** 2025: *Naty-tőűtéis ~ Tőűtéis,* 1971: *Töltés.* — A település északi határában a Túr mentén futó földgát. A név előtagja a Kis-töltéshez való viszonyítást fejezi ki. ***Töltés*** néven is említik. — ÉGy., SzMHn. 2: 226. — T15-G1.

**Nagy út** 2025: *Nagy ut ~ Bēsőűerdeji ut | A Naty sikátor ameddig laknak, éis ot mán kifele az Nagy ut. | Kifele a mezőűre, kifele a Hármas-határon, a Turnak. Külömbem magyarul ugy mongyuk: a Nagy uton.* 1971: *Nagy út, Bèlső-èrdèji út.* — A település északi határát átszelő út, a Nagy sikátor folytatása. A Belső-erdőhöz vezet, erre utalva ***Belsőerdei út*** néven is említik. A *Nagy út* név a Kis út nevével áll korrelációban. — ÉGy., SzMHn. 2: 222, 223, 225. — T15-F3.

**Nagy üzlet** lásd **Nagy bolt**

**Nagy váró** 1935–1936: *Nagyváru,* 1864: *Nagy váró.* — A település határában említett hely. Pontosabban nem lokalizálható. A név előtagja a Kis váróhoz való viszonyítást fejezi ki. Az utótag a *váró* '(erdészeti) várakozóhely' jelentésű földrajzi köznév. Az építményt jelölő név vonódott át a környező terület megjelölésére. — FKnT., Pesty 1864/40: 315a, SzamSz.

**Nyolcapró-föld** 1935–1936: *Nyóűcapróűfőűd.* — Egykori hely a település határában. Pontosabban nem lokalizálható. A név a terület, illetve a parcellái méretére utalhat. — SzamSz.

**Ócska-gát** 1935–1936: *Óűcskagát.* — Egykori gát a település határában. Helyét pontosabban nem ismerjük. A név előtagja a gát régi voltára utal, vö. *óűcska* 'régi'. — SzamSz.

**Ócskatelep** 2025: *Óűcskatelep | Van egy Óűcskatelep. Az nem tom, az is méig a zsidóűkéi lehetett. Rajta van egy óűcska éipület. Épitettek oda egy uj iskolát az udvarba.* — Régi, romos épület a Felsővégen. — ÉGy. — T30-A2.

**Orosz-bár** 2025: *Oroz-bár ~ Uruz-bár.* — Élelmiszerbolt és kocsma a Felsővégen. A név előtagja a tulajdonos családnevére utal. — ÉGy. — T30-B2.

**Orvosi rendelő** lásd **Diszpenszár**

**Óvoda** 2025: *Óűvoda.* — Épület a Felsővégen. Korábban óvodaként működött. — ÉGy.

**Ördöngös** 2025: *Ördöngőűs | Van a Szenegetőű, ugy mongyák, van egy darap főd, s annak a*

*véigibe megint, az az Ördöngőüs. A véigibe a főütterületnek. | Az egy ijen lapájos vóut réigen, az is, legeltettek. ... Mos már az is fel van törve.* 1935–1936: *Ördöngös.* — Korábban lapályos terület volt a Szénégető-tábla mellett. Ma szántóföldként hasznosítják. A név a 'megbabonázott, elvarázsolt' jelentésű *ördöngös* tájszóval áll kapcsolatban, a névadás indítékát azonban nem ismerjük. — ÉGy., SzamSz., ÚMTsz. — T15-F3.

**Parókia 1.** 2025: *Paróukija.* — Épület a Fő utcán a Görög templom közelében. — ÉGy. — T30-A1.

**Parókia 2.** 2025: *Paróukija ~ Református paróukija.* — Református lelkészi lakás a Református templom közelében. ***Református parókia*** néven is említik. — ÉGy. — T30-B2.

**Parragh-tanya** 1913: *Parraghtanya,* 1907: *Parragh tanya,* 1902: *Parragh tanya.* — Egykori tanya a település határában. Helyét pontosabban nem ismerjük. Nevét tulajdonosáról kaphatta. — Hnt.

**Patay kabolaút** 2025: *Pataji kabolaut.* — A Patay-tagba vezető földút. A név utótagja a *kabolaút* 'kis, keskeny mezei út, dűlőút' jelentésű földrajzi köznév. — ÉGy., FKnT. — T15-G3.

**Patay-tag** 2025: *Pataji-tag ~ Boris-tag ~ Kodác főüggye | De aszt is ēnevesztéik csak egy asszonyrú, aki ot lakik. Nem réigen neveszték el Boris-tagnak. A Boris-tag asz külömben a Pataji-tag, amit montam, az réigi neve. Esz csak mos let kitalálva.* 1971: *Boris-tag.* — Szántóföld a határ keleti részén a Boros-tag mellett. A *Patay-tag* elnevezés a terület korábbi tulajdonosára utal, míg a ***Kodác földje*** név a jelenlegi tulajdonosra. A ***Boris-tag*** elnevezést a közelében lakó asszonyról kapta. Az utótagként szereplő *tag* 'a tagosított, művelés alatt levő határ egyben levő darabja' jelentésű földrajzi köznév. Vö. Patay kabolaút, Patay-tanya. — ÉGy., FKnT., SzMHn. 2: 223. — T15-G3.

**Patay-tanya** 1913: *Pataytanya,* 1907: *Patay tanya,* 1902: *Patay tanya.* — Egykori tanya a település határában. Helyét pontosabban nem ismerjük. Nevét egykori tulajdonosáról kapta. Talán a mai Patay-tag területén állt. — Hnt.

**Patak-híd** 1935–1936: *Patakhid.* — Híd a település határában. Helyét pontosabban nem ismerjük. — SzamSz.

**Patika** 2025: *Patika ~ Iroda.* — Épület a Fő utcán a Malom sikátor közelében. Jelenleg gyógyszertár működik benne. Korábban az állami gazdaság irodaépülete volt, erre utal az ***Iroda*** elnevezés. — ÉGy. — T30-A2.

**Peleskei út** lásd **Malom sikátor**

**Pendelyes-föld** 1935–1936: *Pendejesfőüd.* — Egykori hely a település határában. Pontosabban nem lokalizálható. A névadás indítéka ismeretlen, az előtaghoz lásd *pendēi* 'hosszú (női) ing'. — SzamSz.

**Péterútja** 1935–1936: *Péteruta.* — Dűlő a település határában. Pontos helyét nem ismerjük. A név egy elsődleges útnévből alakult, mely átvonódott a vele szomszédos területekre. Talán azonos a Sándorhomok határában említett ilyen nevű hellyel. Lásd Péterútja (Sándorhomok). — SzamSz.

**Pikét** 2025: *Pikéit | Ahol a katonák vóutak, az épület megvan, ahogy megyün kifele a Határnak jobb óudalt.* 1971: *Határőrség.* — Romos épület a Fő utca északi végén. Korábban laktanyaként működött. A név a románból a magyarba átkerült *pichet* 'őrház' jelentésű szóból alakult. Korábban ***Határőrség*** néven említették. — ÉGy., RKsz., SzMHn. 2: 221. — T30-A1.

**Pumpaház 1.** 2025: *Pompaház | Kinn a Turná, a Hármas-határná.* — Épület, szivattyúház a Hármas-határ közelében. A névben a *pumpa* főnév nyelvjárási *pompa* változata szerepel, de lásd még a rom. *pompă* 'szivattyú' lexémát is ehhez. — Dicţ., ÉGy., KMNySz. 2: 188, SzamSz. — T15-G1.

**Pumpaház 2.** 2025: *Pompaház,* 1971: *Hidroför, Pompaház.* — Épület, szivattyúház a Király-tanya mellett. ***Hidrofor*** néven is szerepel. A névben a *pumpa* főnév nyelvjárási *pompa* változata szerepel, de lásd még a rom. *pompă* 'szivattyú' lexémát is ehhez. — Dicţ., ÉGy., KMNySz. 2: 188, SzamSz., SzMHn. 2: 221. — T15-G4.

**Puszta-Borona** 1935–1936: *Pusztaberena.* — Egykori dűlő a település határában. Bizonyára a Mikola község határába eső *Borona-sűrű* névvel áll kapcsolatban, annak egy része lehetett. A név előtagja a *puszta* 'parlag' jelentésű földrajzi köznév. — FKnT., SzamSz.

**Rácz-tanya** 1907: *Rácz tanya,* 1902: *Rácz tanya.* — Egykori tanya a település határában. Helyét pontosabban nem ismerjük. Nevét tulajdonosáról kaphatta. — Hnt.

**Református parókia** lásd **Parókia**

**Református temető** 2025: *Református temetőü ~ Temetőü,* 1971: *Református-temető.* — Temető a Kisvég és a Montenegró határán. ***Temető-***nek is mondják. — ÉGy., SzMHn. 2: 222. — T30-B2.

**Református templom** 2025: *Református templom ~ Templom,* 1971: *Református-templom.* — A Fő utca és a Kisvég találkozásánál álló református templom. ***Templom*** formában is említik. — ÉGy., SzMHn. 2: 222. — T30-B2.

**Rét** 2025: *Réit,* 1971: *Rét.* — Szántóföld a határ nyugati részén a Makra mellett. Talán ennek részei lehettek az Alsó- és a Felső-Rét. Vö. Rét-fenék, Rét útja. — ÉGy., SzMHn. 2: 226. — T15-F2.

**Rét-fenék** 1941: *Rétfenék,* 1931: *Rét fenék,* 1884: *Rét fenék.* — Egykori rét a határ északkeleti részén, a mai Nagy-legelő területén. Bizonyára a Rét része volt. A név utótagja 'valamely terület mélyebben fekvő része' jelentésű földrajzi köznév. — FKnT., HKFT., MaKF., T16.T.365. — T15-H2.

**Rét útja** 1935–1936: *Rétuttya.* — Út a település határában. Pontos helyét nem ismerjük. A Rétre vezető út lehetett. — SzamSz.

**Római templom** 2025: *Róumaji templom.* — Római katolikus templom az Alsóvégen. — ÉGy. — T30-A2.

**Rövid-Satona** 2025: *Rövid-Sātona ~ Kis-Sātona.* — Szántóföld a határ keleti részén. A Hosszú-Satonával együtt a Satona része, annak rövidebb darabja. ***Kis-Satona*** formában is említik. — ÉGy. — T15-H3.

**Satona** 2025: *Sātona | Uty hijták, hoty Sātona, ety fordulóu földet.* 1971: *Satona.* — Szántóföld a határ keleti részén. Részei a Rövid-Satona és a Hosszú-Satona. A név eredete ismeretlen. — ÉGy., SzMHn. 2: 226. — T15-H3.

**Sikátor** lásd **Nagy sikátor**

**Siló** lásd **Silógödör**

**Silógödör** 2025: *Silóugödör | Mikó a Kolektiva használta. De mostam már izéi vam benne. Megvette valaki, terméinybáza [terményátvevő és raktározó központ].* 1971: *Siló.* — Bokros terület a Cigánygödör mellett. Az állami gazdaság silógödre volt itt. ***Siló*** néven is említik. — ÉGy., SzMHn. 2: 222. — T30-B1.

**Spiegel-tanya** 1907: *Spiegel tanya,* 1902: *Spiegel tanya.* — Egykori tanya a település határában. Helyét pontosabban nem ismerjük. Nevét tulajdonosáról kaphatta. — Hnt.

**Stark út** 2025: *Stark ut | Az is ety kis kabolaut. … ety kis mezeji ut. | Hosszumezőürű idenősült… éis az éipitett ety házat. Az az ety ház vóut rajta. Éis akkor Startnak hifták… Stark Istvánnak hifták. Ugy maratt, hoty tóut ugye ide tart? Tark ut, igen.* 1971: *Stàrk út.* — A Montenegróból nyíló kisebb utca. A Stark család épített először házat az utcában. — ÉGy., SzMHn. 2: 22. — T30-C1.

**Sűrű-szeg** 1935–1936: *Sürüszeg.* — Egykori dűlő a település határában. A név a *sűrű* 'mocsári erdő' és a *szeg* 'folyókanyarban fekvő földterület' jelentésű földrajzi köznevek összetételéből alakult. — FKnT., SzamSz.

**Szárazbereg** lásd **Szárazberek**

**Szárazberki-erdő** 1863–1864: *Szárasz berki Erdö.* — A határ északi részét borító, egykor nagy kiterjedésű erdő. Nagy részét mára kiirtották. — MKFT. — T15-G1H2.

**Szárazberki malom** lásd **Berki malom**

**Széles-berek** 1339>1348: *Zelesberek, Zeuleusberuk,* 1339>1348: *Zeuleusberuk.* — A település határában említett hely. Pontosabban nem lokalizálható. A név előtagja a terület alakjára utalhat. Utótagja a *berek* 'vizenyős (bokros) rét vagy legelő' jelentésű földrajzi köznév. — A. 5: 202, FKnT., Németh 2008: 276.

**Szénégető 1.** 2025: *Szenegetőü,* 1971: *Sziénégető-árok, Szenegető,* 1935–1936: *Szenegetőü.* — Kanális a belterülettől északra a Szénégető-tábla mellett. ***Szénégető-árok*** néven is említik. — ÉGy., SzamSz., SzMHn. 2: 222, 226. — T15-F3.

**Szénégető 2.** lásd **Szénégető-tábla**

**Szénégető-árok** lásd **Szénégető 1.**

**Szénégető-tábla** 2025: *Szenegetőü-tábla ~ Szenegetőü ~ Etyház főüggye | Mer ot van ety kanális, ami veszi a vizet, éis aszt uty hifták réigen, most is, hoty Szenegetőü.* — Szántóföld a határ nyugati részén, a Szénégető patak mentén. ***Szénégető***



Szénégető-tábla Fotó: Hankusz Éva

formában is használják. A név a *szénégető* 'faszén égetésére használt hely' jelentésű földrajzi köznévből származik. Az ***Egyház földje*** elnevezés arra utal, hogy a terület jelentős része a görögkatolikus egyház tulajdonában van. — ÉGy., FKnT. — T15-F3.

**Szepszes** 2025: *Szepszes | A Szepszes az it van, hát itt a tusóu óudat a házak utám van, egy ojan kisz százötvem méiter. Van a Nagy ut éis a Temetőüjik tart ety Szepszes. Egy ojan kis rövid.* 1971: *Szepszes.* — Szántóföld a belterület közelében a Katolikus temető szomszédságában. A nevét nem tudjuk magyarázni. — ÉGy., SzMHn. 2: 226. — T15-F4.

**Szereda-szeg** 2025: *Szereda-szeg ~ Urbéires-mezőü ~ Urbéires | Ot réigebben a Kolektivának vóut gyümőücsös, minden.* 1971: *Szeredaszeg, Úrbéres-mező,* 1910: *Urbéres,* 1895: *Úrbéres.* — Szántóföld a határ délnyugati részén, a Szőlőskert mellett. Átnyúlik Kispeleske határába. A név előtagja a *Szereda* személynév lehet. Utótagja a *szeg* 'folyókanyarban fekvő földterület' jelentésű földrajzi köznév. Az ***Úrbéres-mező*** névváltozat a Birtokos-mező nevével állhat összefüggésben. Előbbit egykor bizonyára úrbéresek, azaz 'jobbágyok' birtokolták vagy használták, míg utóbbi a település földbirtokosainak a tulajdona volt. ***Úrbéres*** formában is említik. Lásd Szereda-szeg (Kispeleske). — ÉGy., FKnT., SzamSz., SzMHn. 2: 226, T0.53.186.1, T22.B.IX.a.1008, ÚCsnT. — T15-E4F4.

**Szőlős** lásd **Szőlőskert**

**Szőlősdomb** lásd **Szőlőskert**

**Szőlőskert** 2025: *Szőülőüskert ~ Szőülőüzsdomb | Az is ety fölt fordulóu. Ugy mongyuk ez, Szőülőüskert. | A Szőülőüskert az it van a Peleski uton.* 1971: *Szőlős,* 1931: *Szőlős kert,* 1884: *Szölös kert,* 1864: *szöllös kert | 1700ik esztendö körül leány ágon Czerjék családra jutott [a falu], ki is földes uri jogánál fogva a' Község határában a' még most is létezö szöllös kert helyiségen szöllö kertet alakitott. | A' szöllös kert azomban Boros Félix Ur egyik utód által mintegy 10 évvel ez elött ki irtatván jelenlegis luczernásnak használtatik.* 1864: *Szölös kertnél.* — Szántóföld a határ déli részén a Kispeleskei út mentén, Kispeleske és Szárazberek határán. Korábban szőlőt termesztettek a területen. ***Szőlős*** és ***Szőlősdomb*** néven is említik. Lásd Szőlőskert (Kispeleske). — ÉGy., HKFT., Pesty 1864/40: 315a, 361a, SzMHn. 2: 222, T16.T.365. — T15-E4F4.

**Szövetkezet** lásd **Nagy bolt**

**Telekpuszta** 1895: *Telek puszta.* — Egykori lakott hely a település keleti határában. A Kis-telek közelében feküdt, erre utalhat a név *telek* előtagja. Az utótag pedig a *puszta* 'a falutól távolabb eső, kisebb települési egység, mezőgazdasági központ, major' jelentésű földrajzi köznév. — FKnT., T0.53.186.1. — T15-H4.

**Temető** lásd **Katolikus temető, Református temető**

**Temető út** lásd **Bocskai István utca**

**Templom** lásd **Görög templom, Református templom**

**Tóth-birtok** 2025: *Tóut-birtok.* — Szántóföld a határ északkeleti részén, a Satona közelében. Nevét tulajdonosáról kapta. Vö. Tóth útja. — ÉGy. — T15-H3.

**Tóth útja** 2025: *Tóut uttya | A Montenegróubul jöt keresztül, egéisz a Nagy utra, ety kabolaut.* — A Tóth-birtok mentén elhaladó földút, a Montenegróról a Nagy útra vezet. — ÉGy. — T15-G3.

**Töltés** lásd **Nagy-töltés**

**Túr** 2025: *Tur,* 1984: *Túr,* 1971: *Túr,* 1941: *Túr,* [1940 k.]: *Túr,* 1914: *Tur,* 1911: *Túr,* 1895: *Túr patak,* 1884: *Tur patak,* 1860–1864: *Túr patak, Túr* Bach, 1806: *Túr* Fl[uvius], 1802–1811: *Túr* F[luss], 1802: *Túr* F[luvius], 19. sz.: *Túr f[olyó],* 1799: flus *Tur,* 1782–1785: *Tur* bach, 1450: *Thwr,* 1339>1348: *Twr,* [1217 k.]: fluuium *turu,* 1216: *Tur,* 1216: *Túr.* — A Tisza bal oldali mellékfolyója. A Keleti-Kárpátok részét képező Avas-hegységben ered Románia északnyugati részén. Nyugati irányban folyik, egy



A Túr-patak a második katonai felmérés térképén

szakaszon határfolyó Ukrajnával. Szatmárnémeti közelében lép Magyarország területére, majd Tiszakóródnál torkollik a Tiszába. A települést északi irányból határolja. A név az általánosan elfogadott magyarázat szerint szláv eredetű, az ősszláv **turъ* 'őstulok' jelentésű főnévből alakult, leginkább annak *-jь* képzős alakjából. ***Túr-folyó*** és ***Túr-patak*** néven is említik. Vö. Holt-Túr, Túr-hát, Túri-major. Lásd Túr (Halmi, Kisgérce, Kökényesd, Mikola, Túrterebes). — A. 5: 202, DL. 70896, ÉGy., EKFT., F. 7/3: 20, FNESz., Görög, HKFT., Kniezsa 1941: 207–209, Kogutowicz, Lipszky, Map., MaKF., MÁKT., MKFT., MoFnT. 1: 32, Németh 2008: 276, Pais 1975: facs. 28. cap. 13. sor, Perényi 233, Szirmay 1810: 288, SzMHn. 2: 226, T0.53.186.1, T1.S.12.X.16/1, T16.T.117, T16.T.420, T22.B.IX.a.2103. — T15-H1.

**Túr-folyó** lásd **Túr**

**Túr-hát** 2025: *Tur-hát | Tur-hát azéi monták ugy, a vóut a Kisz-szeg, Naty-szeg.* 1935–1936: *Túrhát.* — A Túr mentén fekvő földterület. A név utótagja a *hát* 'dombos vízparti terület' jelentésű földrajzi köznév. — ÉGy., FKnT., SzamSz. — T15-G1H1.

**Túri-major** 1893: *Turi major.* — Egykori hely a település határában. Pontosabban nem lokalizálható. A Túr folyó környékén fekhetett. — Hnt.

**Túr-patak** lásd **Túr**

**Új képnél** 1864: *Új képnél.* — Egykori hely a falu határában. Pontosabban nem lokalizálható. A név eredete ismeretlen. — Pesty 1864/40: 340b.

**Úrbéres** lásd **Szereda-szeg**

**Úrbéres-mező** lásd **Szereda-szeg**

**Vadas** 1971: *Vadas.* — Kert a belterületen. Pontos helyét a forrás nem közli. A név olyan területre utal, ahol sok lehetett a vad. — FKnT., SzMHn. 2: 222.

**Vám** 2025: *Vám ~ Határ.* — Határátkelőhely Szárazberek nyugati határszélében. ***Határ*** néven is említik. — ÉGy. — T15-E3.

**Varjas** 1935–1936: *Vārjas,* 1864: *Varjas.* — Egykori dűlő a település határában. Helyét pontosabban nem ismerjük. A név bizonyára a területen élő varjakra utal. — Pesty 1864/40: 340b, SzamSz.

**Vármegye árka** lásd **Éger-árok**

**Vármegye árka híd** lásd **Nagy kőhíd**

**Vermes-ág** 1339>1348: *Vermesagh.* — A település határában említett hely. Pontosabban nem lokalizálható. A névadás indítéka ismeretlen. A név utótagja az *ág* 'kisebb csatorna' vagy 'földterület másik határba való átnyúlása' jelentésű földrajzi köznév. — A. 5: 202, FKnT., Németh 2008: 276.

**Vic-tag** lásd **Dögtér-tábla**

**Virág-lapos** 2025: *Virág-lapos | Kis tóucsás vóut. ... Kis lapájos, sásas, sásas réisz. Kis sásos vóut.* 1935–1936: *Viráglaposs.* — Sásas, nádas, lapos hely a Lókert közelében. A név előtagja a terület növényzetére utalhat. Az utótag a *lapos* 'környezeténél alacsonyabban fekvő, többnyire vizenyős, legelőnek vagy kaszálónak alkalmas, sík terület' jelentésű földrajzi köznév. — ÉGy., FKnT., SzamSz. — T15-F2.

**Völgy** 1864: *A Vőlgybe.* — Egykori hely a település határában. Pontosabban nem lokalizálható. — Pesty 1864/40: 340b.

**Zsidó temető** 2025: *Zsidóu temetőü | Zsidóu temetőü a Kenderesen, ugy mongyuk, hogy ot van. | A Kenderes után, a Kenderessel ety fordulóuba van.* 1971: *Zsidó-temető.* — A Református temető közelében fekszik. A zsidó vallásúak temetkezési helye volt. — ÉGy., SzMHn. 2: 222. — T30-B2.

**Zsidó templom** 2025: *Zsidóu templom | Volt Zsidóu templom, aszt lebontották. Iskola led belőüle, az udvarbú minden.* — Egykori templom a Felsővégen. Ma az Iskola áll a helyén. — ÉGy.



MIKOLA
**Fotó: Szmutku György**




# Mikola helynevei

## Történeti háttér

A település a Szatmári-síkság szamosközi részén, Szatmárnémetitől 10 km-re északra fekszik. A falu első említése 1216-ból származik, amikor II. András király megszerezte Saul ispán özvegyétől, és a Németibe való Mérk comesnek, a Mikolai család ősének adományozta. Ekkor készült a település határát részletesen rögzítő oklevél. A falu telepítése királyi várbirtokként már az ezt megelőző évszázadban megtörténhetett. A 13. század elején birtokossá váló Mikolai család, majd az ebből ágazó Mikolai, Szárazberki, Simai rokonság a 19. századig a térség szinte egyetlen terebélyes birtokos családja volt, rajtuk kívül csak a Báthoriak szereztek itt birtokot. Az 1320-as évek közepén pereskedés zajlott a falu egy részének birtoklásáért Mérk leszármazottjai és Ákos fia Máté között, aki korábban bizonyos elzálogosított területekre tett szert. Ezt követően a falu birtoklása a Mikolai család tagjai körében stabilizálódott. 1406-ban határvillongás zajlott le Mikola és Németi között, és a vitatott területet ismét bejárták. 1427-ben Mikolai Miklós, Benedek, Lőrinc, Domokos, János és Balázs voltak Mikola birtokosai. A 15. század végén ecsedi Báthori András foglalta el a falu egy részét, melyet örökösei 1500-ban királyi oklevélben juttattak vissza a Mikolaiaknak, akik az ezt követő évtizedekben a környező falvakban is jelentős birtokterületeket szereztek. 1555-ben ismét határvillongás történt Mikola és Németi között. Mikolai Zsigmond és a család más tagjai 1574-ben Mikola térségében töltések, hidak és vámok létesítésére kaptak engedélyt II. Miksa királytól. 1664-ben a család I. Lipót királytól kapott megerősítést a falubéli és más birtokaiban. 1717-ben a térséget kifosztó tatárok feldúlták a falut, és Mikolai György birtokost családjával együtt elrabolták, akik azonban a tatárok borsai-szorosi vereségét követően kiszabadultak.

A 18. században kisebb birtokot szereztek itt a Kölcsey, a Mándy, a Bodoky, a Galgóczy, a Szirmai és más családok, akik a Mikolaiak leányági rokonai voltak, a jezsuiták pedig 1762-ben lettek részbirtokosok. A 19. század végén Galgóczy Jenőné, Müller János, Osztroviczky István, Buttykay László, Császy Antal és Kölcsey Antal voltak a jelentősebb birtokosok. A település gazdálkodását meghatározta a Túr közelsége. Földje részben agyagos és homokos, közepes minőségű volt, szőlővel nem rendelkezett, azonban gazdag erdőkkel volt határolva. A határban elsősorban búzát, rozst, kukoricát, zabot és árpát, valamint dinnyét termeltek. A halászati lehetőség is kedvező volt.

A település 16. században épült református templomát, amely a mai temetődombon állt, 1838-ban lebontották, a jelenleg is használt templom pedig 1906-ban készült el. 1863-ban a falu jelentős részét tűzvész pusztította el, amelyben a református parókia és további 224 épület megsérült. A 19. század végén gyógyforrás és fürdő is létesült a község területén. A 20. század elején a településen posta, távíró és vasútállomás működött. A faluban római és görögkatolikus, valamint ortodox templom is van, amelyek a 20. században épültek.

A Kölcsey-tanya területén, a falu belterületétől észak-északnyugatra a 19. század végétől kezdődően fokozatosan benépesülő külterületi lakott hely jött létre, amely – főleg román nyelvű lakosság betelepítését követően – 1956-ban Újberek néven önálló település lett. Lakosainak száma a megalakulástól kezdve 500 fő körül volt (1956-ban 514 fő, 1992-ben 447 fő). A 2011-es népszámlálás szerint a népesség 90%-a román, 10%-a ukrán (ruszin) volt. Helyneveit Mikola helyneveivel együtt tárgyaljuk.

Mikola belterületétől északra a Túr közelében, a korábban Szárazberekhez tartozó területen Újmikola néven jött létre egy másik településrész, amely 1956-tól önálló településként jelenik meg. Csekély számú lakossága (1956: 247 fő, 2002: 233 fő) egységesen román nemzetiségű. Helyneveit ugyancsak Mikola helyneveivel együtt tárgyaljuk.

Az 1913-as helységnévtár szerint Mikola 245 házzal és 6289 kh területtel rendelkezett, és Szatmár vármegye Szatmárnémeti járásához tartozott. Ekkor körjegyzőség volt, amely alá Egri és 22 környező tanya tartozott. 1920-tól Romániában előbb Szatmár megye, 1950-től Nagybánya (Máramaros) tartomány, 1968-tól pedig Szatmár megye részét képezi. Községközpont, Újmikola és Újberek falvakkal együtt alkot egy községet.

Mikola népessége 1880 és 1966 között 1311 főről 2627 főre növekedve megkétszereződött, majd lassabb ütemben tovább gyarapodott (1992: 2883 fő, 2011: 3049 fő). A település nemzetiségi képe a jelentős népességnövekedéssel párhuzamosan átalakult. A falu az 1920-as népszámlálást megelőzően csak néhány fős nem magyar kisebbséggel rendelkezett, ekkor azonban a lakosság 40%-át magyar, kb. 35%-át román, kb. 15%-át német népességként írták össze, míg az 1941-es népszámlálás a magyarság arányát 75%-ban jelezte. A 20. század második felében a magyarság aránya fokozatosan csökkent (1966: 60%, 1992: 50%), míg a románság aránya (25%) alig változott. A 2011-es népszámlálás szerint a magyarság aránya a népesség kb. 40%-a, a románságé pedig kb. 25%-a volt, és jelentőssé vált az ukrán, valószínűleg inkább ruszin (15%) és a cigány (10%), valamint az egyéb vagy nemzetiségéről nem nyilatkozó népesség aránya (10%) is. Az 1920-as népszámlálás előtt a kb. 60%-ban református többségű faluban kb. 20% görögkatolikus, 7% római katolikus és kb. 10% izraelita vallású népesség élt. A 20. század folyamán a korábban alig kimutatható ortodox vallású népesség és a római katolikusok aránya (30%, ill. 20%) növekedett, a többi felekezet aránya jelentősen csökkent (református kb. 20%, görögkatolikus 10%), az izraelita felekezet pedig szinte teljesen eltűnt.

**Irodalom**

*A Magyar Szent Korona Országainak Helységnévtára.* Magyar Kir. Központi Statisztikai Hivatal, Budapest, 1913.

Borovszky Samu szerk., *Szatmár vármegye.* Magyarország vármegyéi és városai. Budapest, 1908.

Csánki Dezső, *Magyarország történelmi földrajza a Hunyadiak korában 1–3., 5*. Budapest, 1890–1913.

Fényes Elek, *Magyarország geographiai szótára, mellyben minden város, falu és puszta, betűrendben körülményesen leiratik 1–4.* Pest, 1851.

*Harmadik katonai felmérés (1:25000). 1869–1887.* URL: https://maps.arcanum.com/hu/map/thirdsurvey25000

*Magyarország katonai felmérése. 1941.* URL: https://maps.arcanum.com/hu/map/hungary1941

Maksay Ferenc, *Magyarország birtokviszonyai a 16. század közepén 1–2.* Akadémiai Kiadó, Budapest, 1990.

Szabó István, *Ugocsa megye. Magyarság és nemzetiség.* Tanulmányok a magyar népiségtörténet keretéből. I/1. Magyar Tudományos Akadémia, Budapest, 1937.

Tátrai Patrik, *Az etnikai térszerkezet változásai a történeti Szatmárban.* MTA Földrajztudományi Kutatóntézet, Budapest, 2010.

Vályi András, *Magyar országnak leírása 1–3.* Buda, 1796–1799. Hasonmás kiadás. Somorja, 2003.

Varga E. Árpád, *Erdély etnikai és felekezeti statisztikái a népszámlálási adatok alapján 1852–2011.* URL: https://nepszamlalas.adatbank.ro/

Szendrei Ákos

## Élőnyelvi adatok

Élőnyelvi gyűjtést végzett Hankusz Éva 2020-ban és 2025-ben. Adatközlők voltak: Barabás Lajosné Dr. Kállai Katalin (86 éves), Barna Róbert Tibor (52), Bíró Erzsébet (81), Deák András (60), Deák János (88), Deák Piroska (55), Enyedi Antal (82), Lukács Enikő (55), Mikita Anna (76), Nogy Róbert (42).

Élőnyelvi gyűjtést végzett Bura László 1972-ben és 1975-ben, Bakos Anna 2000-ben, Magyar Gabriella és Tasnádi István Sándor 2001-ben. Adatközlők voltak: Bakos Ferenc (65 éves), Dobos István (45), Loncsák János (54), Lukács Sándorné Harkai Emma (26), Nagy Anna (76), Szűcs Julianna (72), Tansnádi András (60).

## Helynévtár

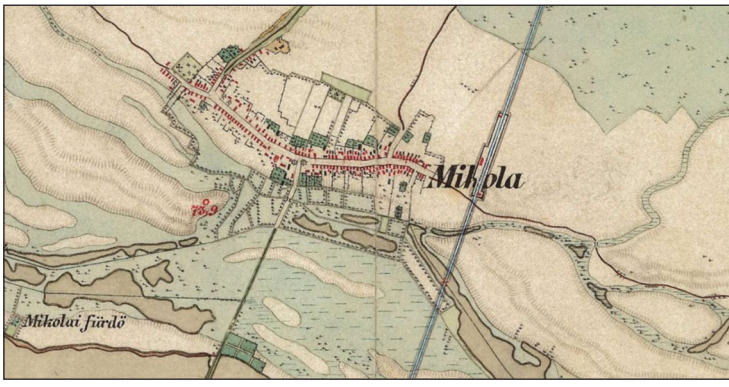

Mikola a második katonai felmérés térképén

**Mikola** 2025: *Mikola, Mikolába, mikolaji,* 2000: *Mikola,* 1992: *Mikola,* 1944: *Mikola,* 1942: *Mikola,* 1941: *Mikola,* 1935–1936: *Mikola* | *Kenyeretlem Mikola Éhẽ hal ott a puja.* | *Zsidóu megyem Mikolába, Lötyög a té a hasába* [A mikolaiakat csúfoló vers] | *Egri, Mikola, Homok, Ott a jányok mind lomok.* [Gúnyvers] | *Ki·nálgatóuznak :, mint a mi·kolajiak :.* [Szólás], 1933: *Mikola,* 1931: *Mikola,* [1925 k.]: *Mikola,* 1918: *Mikola,* 1913: *Mikola,* 1911: *Mikola,* 1897: *Mikola,* 1892: *Mikola,* 1889: *Mikola,* 1884: *Mikola,* 1873: *Mikola,* 1870: *Mikola,* 1867: *Mikola,* 1864: *Mikola, Míkola, Mikolai* | *Mikola derék Magyar falu a' Tur háton fel emelkedet földön.* | *Népesítetett a' magyarok által.* | *Szántó földjét három fordullóra van fel osztva a' földje agyagos és homokos lévén buzát, tengerít, rozsot, Zabot dinnyét terem, az árvíz nem járja.* 1863–1864: *Mikola,* 1860: *Mikola,* 1851: *Mikola,* 1840: *Mikola,* 1839: *Mikola,* 1832: *Mikola,* 1828: *Mikola,* 1808: *Mikola,* 1806: *Mikola,* 1802: *Mikola,* 1799: *Mikola,* 1786: *Mikola,* 1784: *Mikola,* 1779: *Mikola,* 1773: *Mikola,* 1756: *Mikola,* [1740 k.]: *Mikola,* 1725: *Mikola,* 1637: *Mikola,* 1620: *Mikola,* 1605: *Mikola,* 1598: *Mykola,* 1578: *Mykula,* 1563/1864: *Mykola,* 1549: *Mykola,* 1525: *Mykola,* 1493: *Mykola,* 1486: *Mijkola,* 1475: *Nykola,* 1468: *Mykola,* 1404: *Mikula,* 1389: *Micula,* 1383: *Mykola,* 1380: *Mikola,* 1378: *Mykola,* 1375: *Mykola,* 1366: *Mycola,* 1352: *Mycola,* 1348: *Mikola, Mykula,* 1341/16. sz.: *Mykola, Mykola,* 1339>1348: *Mykula,* 1339: *Mikola, Mykula,* 1327: *Mikola,* 1325/1864: *Mykola,* 1303/1372: *Mycula,* 1216>1406/1630: *Mykola,* 1216/1864: *Mychola, Nicholay,* 1216/18. sz.: *Nichola,* 1216/1391>1391: *Nykola, Nikola.* — A romániai Szatmár megye északkeleti részén fekvő település. Román neve *Micula.* Északon Kökényesd és Halmi, keleten Túrterebes és Egri, délen Szatmárnémeti, nyugaton pedig Sándorhomok és Szárazberek határolja. A helynév személynévből keletkezett magyar névadással. Elsődleges alakja *Nikola* volt (vö. 1293: *Nicola* szn.), amely a latin eredetű *Nicolaus* személynév magyar formája, később a név magyar *Mikola* változatának (vö. 1211: *Micola* szn.) megfelelően nyerte el a településnév is a *Mikola* alakját. Vö. Mikolai-erdő, Mikolai-fürdő, Mikolai-legelő, Mikolai malom, Újmikola. — ÁSz., ComSzath. 106, CzF., Cs. 1: 480, ÉGy., EH., EHsz., EKFT., E 158/55: 355, 1118, 1292, 1455, E 158/56: 563, 651, Fényes 1840/4: 310, Fényes 1851, FNESz., Gönczy, HKFT., Hnt., Kogutowicz, Korabinszky 1786: 413, LexLoc. 234, Lipszky, Map., Lipszky, Rep., MaKF., MKFT., Németh 2008: 188, 189, Notitiae 367, Pesty 1864/40: 54a, 54b, 55a, 315a, 341a, 341b, SzamSz., T1.S.11.303/1, T1.S.11.303/2, T1.S.11.1674/1, T1.S.80.XVIII. 54, T1.S.82.54, T1.S.101.28/4, T16.T.116, T16.T. 380, T16.T.420, T16.T.541, T21.TK.1084, T22.B. IX.a.2104, T22.B.IX.a.2116, T22.B.IX.a.2268, T22.B.IX.a.2269, T22.B.IX.a.2546, T22.B.IX. c.971, Vályi 2: 610.

**Akác utca** 2025: *Akác ucca ~ Egri ut ~ Geri ut* | *Nagyon széip akácfa vóut kéit óudal. Mos már elpusztultak, az emberek kivagdosták.* 2001:

*Akác ucca.* — A Felsővégről délkeleti irányba nyíló utca. A név a korábban az út mentén álló akácfákra utal. Egykor ezen az utcán keresztül jártak át a szomszédos Egribe, ezért ***Egri út***-nak is nevezik. A ritkán használt ***Geri út*** elnevezés az utcában lakó Geri családra utal. — ÉGy., SzMHn. 2: 48. — T33-E4F5.

**Állami iskola** lásd **Új iskola**

**Állattemető** lásd **Dögtér**

**Állomás** 2025: *Álomás,* 1895: *Állomás.* — Vasútállomás a belterület északi részén a Kubikgödörrel szemben. — ÉGy., T0.53.127.1. — T33-E4.

**Alsó-erdő** 1864: *alsó* és *Curialis erdö | Erdeje a' Szaraz berek felé való mely alsó és Curialis erdönek neveztetík – 1585. a' Terebes felol való felsö közös erdö 1726 hold. mely már ígen meg rítkult.* — Egykori erdő a település határában. Pesty Frigyes közlése szerint a határ nyugati, Szárazberekkel szomszédos részén feküdt. A név előtagja a Felső-erdőhöz való viszonyítást fejezi ki. A ***Kuriális-erdő*** névváltozat arra utalhat, hogy kurialisták 'egytelkes nemesek' tulajdonában volt. — MNL., Pesty 1864/40: 55a.

**Alsóvég** 2025: *Āsóuvéig ~ Alvéig ~ Āsóuvéiges | Az Āsóuvégem mety ki a Kis-legelőüre [a Mándi útja]. | Asziszem az Āsóuvéigesen júlegelőünek let kijadva [az Alsóvégesi-legelő].* 2001: *Álsó-vég,* 1935–1936: *Ālsóuvég.* — A belterület nyugati részén fekvő falurész. A Bál sikátor, illetve a Fő utcának a Bál sikátortól nyugatra fekvő része tartozik hozzá. A név a Felsővéghez való viszonyítást fejezi ki. ***Alvég*** és ***Alsóvéges*** formában is említik. Vö. Alsóvégesi-legelő. — ÉGy., SzamSz., SzMHn. 2: 48. — T32-C3.

**Alsóvéges** lásd **Alsóvég**

**Alsóvégesi-legelő** lásd **Kis-legelő**

**Által-berek-lapos** 2025: *Átal-berek-laposs | Abbú is csinátak árkot, utyhogy mekszüntek.* — A vízszabályozások előtt a belvíz elvezetésére szolgáló, a határt kelet–nyugati irányban átszelő egykori lapos. A név a szomszédos Sándorhomokon ismert *Által-berek* helynév és a *lapos* 'környezeténél alacsonyabban fekvő, többnyire vizenyős, legelőnek vagy kaszálónak alkalmas, sík terület' jelentésű földrajzi köznév összetételéből alakult. Bizonyára az Által-berek közelében, vagy annak területén feküdt. — ÉGy., FKnT.

**Alvég** lásd **Alsóvég**

**Árok** 2001: *Árok.* — Árok a határ északnyugati részén. Ma már névként nem ismerik. — SzMHn. 2: 49. — T17-E4.

**Ázé** lásd **Oláh Gáboré**

**Babicsák-tanya** 1907: *Babicsák tanya,* 1902: *Babicsák tanya.* — Egykori tanya a település határában. Helyét pontosabban nem ismerjük. Nevét tulajdonosáról kaphatta. — Hnt., ÚCsnT.

**Baglyos** 1935–1936: *Bagjos.* — A település határában említett hely. Pontosabban nem lokalizálható. Bizonyára a területen élő baglyokról kapta a nevét. — SzamSz.

**Bál sikátor** 2025: *Bál sikátor ~ Bál ucca ~ Bár sikátor ~ Bál sikátor ucca | Bás, zsidóu vóut, ismertem. Bás vóut a neve. ... Mozs bár van ott.* 2001: *Bál sikátòr.* — A Fő utcáról északi irányba nyíló utca. Az Alsóvég része. A helybeliek szerint a korábban az utcában lakó *Bál* nevű személyről kapta a nevét. Az utótag a *sikátor* 'szűk utca' jelentésű földrajzi köznév. ***Bál utca*** és ***Bál sikátor utca*** formában is említik. A ***Bár sikátor*** névváltozat az előtag újraértelmezésével keletkezett, amit az is segített, hogy az *l* és az *r* könnyen felcserélődik egymással. — ÉGy., FKnT., SzMHn. 2: 48. — T32-D3.



Bál sikátor Fotó: Hankusz Éva

**Bál sikátor utca** lásd **Bál sikátor**

**Bál utca** lásd **Bál sikátor**

**Bambach-első-tanya** 1907: *Bambach I. tanya,* 1902: *Bambach I. tanya.* — Egykori tanya a település határában. Helyét pontosabban nem ismerjük. Nevét tulajdonosáról kaphatta. Az *első* névelem a Bambach-második-tanyától való megkülönböztetést szolgálta. Vö. Bambach-tanya. — Hnt., ÚCsnT.

**Bambach-második-tanya** 1907: *Bambach II. tanya,* 1902: *Bambach II. tanya.* — Egykori tanya a település határában. Helyét pontosabban

nem ismerjük. Nevét tulajdonosáról kaphatta. A *második* névelem a Bambach-első-tanyától való megkülönböztetést szolgálta. Vö. Bambach-tanya. — Hnt., ÚCsnT.

**Bambach-tanya** 1913: *Bambachtanya.* — Egykori tanya a település határában. Helyét pontosabban nem ismerjük. Talán a Bambach-első-tanyával vagy a Bambach-második-tanyával lehet azonos. Nevét tulajdonosáról kaphatta. — Hnt., ÚCsnT.

**Bányász út** 1864: *Bányász út.* — A település határában említett hely. Pontosabban nem lokalizálható. A név előtagja családnév vagy foglalkozásnév lehet. A *Bányász* családnév a viszonylag közel fekvő Kisgérce történeti családnévanyagában is szerepel. Vö. Bányász út dűlő. — Pesty 1864/40: 315a, Szabó 1937: 391.

**Bányász út dűlő** 1864: *Bornyász ut dűlő | Ez utólsó Míkolától esik eszaknyugotra.* — Egykori dűlő a Homoki-fordulóban. Helyét pontosabban nem ismerjük. A név olvasata bizonytalan, az előtagban esetleg a *Bányász út* helynév szerepel. Erről nevezhették el az út mentén fekvő földterületet. — Pesty 1864/40: 55a.

**Báránylegelő** 2025: *Báránylegelőü,* 2001: *Báránylegelő.* — Szántóföld a belterülettől északra a Tökföld szomszédságában. Korábban bárány-legelőként használták a területet. Vö. Juhos-szer. — ÉGy., SzMHn. 2: 49. — T16-C4.

**Barna-ház** 2025: *Barna-ház.* — Lakóház a határ északi részén a Túr partján. A név előtagja a tulajdonos családnevére utal. — ÉGy. — T17-F2.

**Bár sikátor** lásd **Bál sikátor**

**Bauer-tanya** 1913: *Bauertanya,* 1907: *Bauer tanya,* 1902: *Bauer tanya.* — Egykori tanya a település határában. Helyét pontosabban nem ismerjük. Nevét tulajdonosáról kaphatta. — Hnt.

**Berényi-tanya** 1907: *Berényi tanya,* 1902: *Berényi tanya.* — Egykori tanya a település határában. Helyét pontosabban nem ismerjük. Nevét tulajdonosáról kaphatta. — Hnt.

**Berki-forduló** 1864: *Berkí forduló.* — Egykori határrész. Pontos kiterjedését nem ismerjük. A szomszédos Szárazberek közelében fekvő dűlők összefoglaló megnevezése volt. A név utótagja a *forduló* 'határrész, amely az ugarrendszer szerint három csoportra volt osztva: őszi, tavaszi és ugarfordulóra' jelentésű földrajzi köznév. — FKnT., Pesty 1864/40: 55a.

**Berkikolónia** lásd **Újberek**

**Berki út** 2001: *Bèrki út.* — Újberekre vezető földút a határ északnyugati részén. — SzMHn. 2: 49. — T16-B3.

**Bodoki-ház** 2025: *Bodoki-ház ~ Őürház.* — Egykori vasúti őrház a Nagy-legelő mellett a Rámpa közelében. Nevét az itt lakó *Bodoki* nevű vasutasról kapta. ***Őrház*** formában is említik. — ÉGy.

**Bogáti-tanya** 1913: *Bogáthitanya,* 1907: *Bogáti tanya,* 1902: *Bogáti tanya.* — Egykori tanya a település határában. Helyét pontosabban nem ismerjük. Nevét tulajdonosáról kaphatta. — Hnt.

**Bogdán-birtok** lásd **Bogdáné**

**Bogdáné** 2025: *Bogdányéi ~ Bogdám-birtok ~ Bogdám-főüd.* — Szántóföld a határ déli részén a Szatmári sikátortól keletre. Nevét egykori tulajdonosáról kapta. ***Bogdán-birtok*** és ***Bogdán-föld*** formában is említik. Vö. Bogdán-tanya. — ÉGy. — T24-B2.

**Bogdán-föld** lásd **Bogdáné**

**Bogdán-tanya** 1907: *Bogdán tanya,* 1902: *Bogdán tanya.* — Egykori tanya a település határában. Helyét pontosabban nem ismerjük, a mai



Bogdáné Fotó: Hankusz Éva

Bogdáné területén állhatott. Nevét tulajdonosáról kapta. — Hnt.

**Borona-sűrű** 2025: *Berena-sürü | A Berkunóunak van, a kertek alat van a Berena-sürü. ... Ez ety fordulóu főüd vóut, de mijéir, aszt nem tudom.* 1971: *Berenasűrű,* 1935: *Berenasürű.* — Szántóföld a határ északnyugati részén Újberek belterületétől nyugatra. A névadás indítéka bizonytalan. A név előtagjaként álló *borona* köszó a szamosháti területen *berena* alakban a felszántott föld elsimítására szolgáló eszközt jelöli, illetve 'deszkakerítés, palánk' jelentésben is használatos. A név utótagja a *sűrű* 'mocsári erdő' jelentésű földrajzi köznév. Bura László a szomszédos Szárazberek helynevei között említi. — ÉGy., FKnT., SzamSz., SzMHn. 2: 223. — T16-A2.

**Braszeria** lásd **Kocsma 1.**

**Braszi** lásd **Kocsma 1.**

**Buttykay-tanya** 1913: *Buttykaytanya.* — Egykori tanya a település határában. Helyét pontosabban nem ismerjük. Nevét egykori tulajdonosáról kapta. A Buttykay család a szomszédos Kökényesden is jelentős földbirtokkal rendelkezett. Lásd Buttykay-tanya (Kökényesd). — Hnt.

**Bükkös** 2025: *Bikkes | Tul a Turom vóut, ojan erdőü féile vóut. It nem is tuttam bikfát sehun se, nincsen sehun se itt a kökönyözsdi határba. ... Ot vóut egy Hóut-Tur.* 2008: *Bìlkes.* — Kaszáló volt a határ északi részén a Túr egyik kanyarulatában. Már nem használják, így bebokrosodott. Nevét az ott álló bükkfákról kapta. — ÉGy. (Kökényesd), SzMHn. 1: 371. — T16-D2.

**Cigánykunyhó** 1935–1936: *Cigáŋkunyhóu.* — Egykori épület. Helyét pontosabban nem ismerjük. Talán a Cigánysor területén állhatott. — SzamSz.

**Cigányok** lásd **Cigánytanya**

**Cigánysor** 2025: *Cigánysor,* 2001: *Cigány-sòr.* — Egykori falurész a Temetővel szemközti területen. Korábban cigányok laktak itt. — ÉGy., SzMHn. 2: 48. — T32-C3.

**Cigánytanya** 2025: *Cigánytanya ~ Cigányok ~ Tanya.* — Cigányok által lakott falurész a vasút mellett. ***Cigányok*** és ***Tanya*** formában is említik. — ÉGy. — T33-E5.

**Csáki-birtok** 2025: *Csáki-birtok.* — Szántóföld a délkeleti határszélen az Akác utca környékén. Nevét tulajdonosáról kapta. — ÉGy. — T24-C2D2.

**Császy Bálint-tanya** lásd **Császy-tanya**

**Császy-birtok** 2025: *Császi-birtok.* — Szántóföld a határ délnyugati részén a Müllernéé szomszédságában. A név egykori tulajdonosa családnevét őrzi. Vö. Császy-tanya. — ÉGy. — T16-B5.

**Császy-első-tanya** 1907: *Császy I. tanya,* 1902: *Császy I. tanya.* — Egykori tanya a település határában. Helyét pontosabban nem ismerjük. Nevét tulajdonosáról kapta. Az *első* névelem a Császy család más tanyáitól való megkülönböztetést szolgálta. Vö. Császy-tanya. — Hnt.

**Császy-harmadik-tanya** 1907: *Császy III. tanya,* 1902: *Császy III. tanya.* — Egykori tanya a település határában. Helyét pontosabban nem ismerjük. Nevét tulajdonosáról kapta. A *harmadik* névelem a Császy család más tanyáitól való megkülönböztetést szolgálta. Vö. Császy-tanya. — Hnt.

**Császy-második-tanya** 1907: *Császy II. tanya,* 1902: *Császy II. tanya.* — Egykori tanya a település határában. Helyét pontosabban nem ismerjük. Nevét tulajdonosáról kapta. A *második* névelem a Császy család más tanyáitól való megkülönböztetést szolgálta. Vö. Császy-tanya. — Hnt.

**Császy-negyedik-tanya** 1907: *Császy IV. tanya,* 1902: *Császy IV. tanya.* — Egykori tanya a település határában. Helyét pontosabban nem ismerjük. Nevét tulajdonosáról kapta. A *negyedik* névelem a Császy család más tanyáitól való megkülönböztetést szolgálta. Vö. Császy-tanya. — Hnt.

**Császy-tanya** 1913: *Császytanya,* 1910: *Csász[i] t[tanya],* 1888: *Császy B[álint] tanya.* — Egykori tanya a település határának keleti részén a Nagy-legelő közelében. Egy 1884. és egy 1931. évből való térképen is jelölik a tanyát, tulajdonosa, Császi Bálint nevét feltüntetve. ***Császy Bálint-tanya*** formában is szerepel. Azonos lehet a számozott Császy-tanyák valamelyikével. — HKFT., Hnt., T16.T.541, T22.B.IX.a.1008. — T16-D4.

**Csedregi-Jogos-legelő** lásd **Csedregi-legelő**

**Csedregi-legelő** 2025: *Csedreki-legelőü ~ Csedreki-Jogos-legelőü | A csedrekijek is vettek meg a mikolaji határbú, a kökönyözsdijeké, ott a*

*magyar határ mellet má egésszen … A meddőümarha aszt nevesztég gujának réigen, mer a tehenek, asz csorda vóut. Oszt a guját áttettéik a kökönyözsdijek meg a csedrekik igy erre a zóudarra.* — Egykori legelő a határ északi részén, mely korábban a csedregiek tulajdonában volt. Korábban itt legelt a csedregiek gulyája. Jelenleg a Halastó van a helyén. ***Csedregi-Jogos-legelő*** formában is említik, melyben a *jogos* névelem arra utal, hogy tulajdonosai földosztás révén jutottak hozzá. — ÉGy. — T16-C2.

**Csendőrség** lásd **Rendőrség**

**Csentru** 2025: *Csentru.* — Épület a vasút mellett az Állomás közelében. Korábban a kollektív gazdaság zöldség- és gyümölcsbegyűjtő központja működött benne. A név az azonos jelentésű rom. *Centru de legume-fructe* (CLF) kifejezés előtagjának átvételéből alakult. — ÉGy. — T33-E4.

**Csomód pallója** 1864: *Csomód pallaja.* — Egykori híd. Helyét pontosabban nem ismerjük. A név előtagjára vonatkozóan nincsenek biztos ismereteink. Az utótag a *palló* 'vastag, széles deszkából készült gyalogjáró, gyaloghíd' jelentésű földrajzi köznév. — FKnT., Pesty 1864/40: 342a.

**Csomó-hát** 1941: *Csomóhát,* 1931: *Csomó hát,* 1910: *Csomóhát,* 1884: *Csomó hát.* — Egykori földterület a határ északi részén a vasúttól nyugatra. A név előtagja talán összefügg a *csomó* köznév 'halmaz, rakás', esetleg 'egybekötött marék (tallózott kalász)' jelentésével, de akár személynév is lehet. Az utótag a *hát* 'dombos vízparti terület' vagy 'valami mögött fekvő terület, valaminek a mögöttes része' értelmű földrajzi köznév. — FKnT., HKFT., MaKF., SzamSz., T16.T.541, T22.B.IX.a.1008, ÚCsnT. — T16-C3D3.

**Csordakút** 2025: *Csordakut.* — Kút a Nagy-legelőn, korábban a csorda itatására használták. — ÉGy. — T16-D4.

**Csordalegelő** lásd **Nagy-legelő**

**Csorda-szeg** 2025: *Csorda-szeg | Vóut eggy, amit Csorda-szegnek híjtunk. A Csordalegelőü, a mi csordánk lejárt a Turig régen. Ott lejárt a Turra inni a csorda.* — Kaszáló a határ északi részén a Túr egyik kanyarulatában. Korábban itt járt a csorda a Túrra. Az utótag a *szeg* 'folyókanyarban fekvő földterület' jelentésű földrajzi köznév. — ÉGy., FKnT. — T17-F3.

**Csordaút 1.** 2025: *Csordaut ~ Filep uttya ~ Tur ucca,* 2001: *Csòrda út.* — A Malom utca folytatása a külterületen, korábban itt járt a felsővégesiek csordája a Nagy-legelőre. A Túrhoz, illetve a Filep-házhoz is ezen az úton lehet eljutni, erre utal a ***Túr utca,*** illetve a ***Filep útja*** elnevezés. — ÉGy., SzMHn. 2: 48. — T16-D5.

**Csordaút 2.** lásd **Süveg útja**

**Csűrös forrása** 1864: *Csűrősforrása.* — Egykori forrás a település határában. Helyét pontosabban nem ismerjük. A név előtagja feltehetően családnév. — Pesty 1864/40: 315a, ÚCsnT.

**Deák** lásd **Deáké**

**Deáké** 2025: *Dejákéi ~ Deják ~ Deják erdeje | Mer ot laktak mellette, az erdőü mellett. Mer űhozzá vóut közzel.* 2008: *Dejáké.* — Erdőrész a Túrtól délre eső területen. Ma Mikola határához tartozik, de kökényesdiek tulajdona. Bura László Kökényesd helynevei között említi. A név a közelében lakó Deák családra utal. ***Deák*** és ***Deák erdeje*** formában is említik. Vö. Deák-ház, Deák-sziget. — ÉGy., SzMHn. 1: 372. — T17-E2F2.

**Deák erdeje** lásd **Deáké**

**Deák-ház** 2025: *Deják-ház.* — Lakóház a Túr partján. Nevét tulajdonosáról kapta. — ÉGy. — T17-F2.

**Deák-sziget** lásd **Kerek-erdő**

**Déllő** 2025: *Déillőü.* — A Túr kiszélesedett szakasza a Gulyalegelő közelében. Korábban itt delelt a gulya, illetve itt lehetett szekérrel átkelni a folyón. Lásd Déllő (Kökényesd). — ÉGy. — T16-D2.

**Depozit** lásd **Hegedűs úr háza**

**Dinnyéskert** 2025: *Dinnyéiskert,* 2001: *Dinnyéskèrt.* — Szántóföld a határ északi részén a Kis-fogás és az Úrbéres-erdő között. Korábban



Dinnyéskert Fotó: Hankusz Éva

dinnyét termesztettek itt. Vö. Dinnyés-kút, Dinnyés út. — ÉGy., SzMHn. 2: 50. — T16-D4.

**Dinnyés-kút** 2025: *Dinnyéis-kut.* — Kút a Dinnyéskertben. — ÉGy. — T16-D4.

**Dinnyés út** 2025: *Dinnyéis ut ~ Váradi ut.* — A Makkost kettéosztó földút, mely a Dinnyéskerthez, illetve a Váradiéhoz vezet. ***Váradi út*** formában is említik. — ÉGy. — T16-C3.

**Diszpenszár** lásd **Orvosi rendelő**

**Dombos-rét** 1864: *Dombos rét,* 1863–1864: *Dombos rét.* — Egykori rét a határ keleti részén. Bizonyára a környezeténél magasabban fekvő földterület lehetett. — MKFT., Pesty 1864/40: 315a. — T16-D4, T17-E4.

**Domb utca** 2025: *Domb ucca | Od dombos a főút felfele az uccán.* 2001: *Domb ucca.* — A Bál sikátorból nyíló, a Fő utcával párhuzamosan futó utca. A helybeliek elmondása szerint magasabban fekvő terület, amit korábban lőtérként használtak. — ÉGy., SzMHn. 2: 48. — T32-C3.

**Dögtér** 2025: *Döktéir ~ Állattemetőü,* 2001: *Állattemető.* — Szántóföld a Nagy-legelő déli részének szomszédságában. Korábban itt földelték el az elhullott állatokat. — ÉGy., SzMHn. 2: 49. — T33-F3.

**Drágos tanyája** 2025: *Drágos tanyája,* 1973: *Drágos tanyája.* — Egykori tanya a mai Újmikola területén. Nevét tulajdonosáról kapta. — ÉGy., SzMH. 2: 162. — T16-B4.

**Drukkel** lásd **Drukkel árka**

**Drukkel árka** 2025: *Drukkel árka ~ Drukkel | Mer Drukkel nevüjéi vóut. Drukkel terebesi ember.* — Mikola és Túrterebes határán futó kanális. Keleti partján fekszik a Túrterebes határába eső *Drukkel* nevű szántóföld, erre utal a név előtagja. ***Drukkel*** néven is említik. — ÉGy. — T17-F4.

**Egedy-erdei-tanya** 1907: *Egedy erdeitanya,* 1902: *Egedy erdeitanya.* — Egykori tanya a település határában. Helyét pontosabban nem ismerjük. A név előtagja a tanya egykori tulajdonosára utalhat. Az *erdei* névelem az Egedy-kis-tanyától és az Egedy-külső-tanyától való megkülönböztetést szolgálja. — Hnt., ÚCsnT.

**Egedy-kis-tanya** 1907: *Egedy kistanya,* 1902: *Egedy kistanya.* — Egykori tanya a település határában. Helyét pontosabban nem ismerjük. A név előtagja a tanya egykori tulajdonosára utal. A *kis* névelem a tanya méretére utalhat, és az Egedy-külső-tanyától és az Egedy-erdei-tanyától való megkülönböztetést szolgálja. — Hnt., ÚCsnT.

**Egedy-külső-tanya** 1907: *Egedy külsőtanya,* 1902: *Egedy külsőtanya.* — Egykori tanya a település határában. Helyét pontosabban nem ismerjük. A név előtagja a tanya egykori tulajdonosára utal. A *külső* névelem a tanya elhelyezkedését jelzi, és az Egedy-kis-tanyától és az Egedy-erdei-tanyától való megkülönböztetést szolgálja. — Hnt., ÚCsnT.

**Éger** 2025: *Éiger ~ Vármegye árka | A Vármegye árka az a meggyesi hegyrű kanyarog ide. Sárköz meg Ujlak köszt is keresztül jön erre, onnen kanyarog idefele.* 2001: *Égèr,* 1941: *N[agy] Éger,* 1931: *Nagy Eger,* 1895: *Eger patak, Éger patak,* 1884: *Vármegye árka, Nagy Eger,* 1864: *Eger | A' községet fél óldalról körül foglaló Egerbe és a' Piskáros vizébe vízes időben sok csíkokat fognak.* 1863–1864: *Nagy éger,* 1216/1864: *Nog éger, Nog égre,* 1216/1391>1391: *Egre, Nogegre,* 1216: *Egre, Nog-Egre.* — A település déli határát átszelő patak. Korábban nagy kiterjedésű mocsaras terület volt a belterülettől délre. A név az *éger* 'égererdő, égerfás hely' jelentésű földrajzi köznévből alakult. A katonai térképek a határ nyugati részén folyó szakaszát ***Nagy-Éger,*** a belterület közelében levő szakaszát pedig ***Vármegye árka*** néven jelölik. ***Éger-patak*** néven is említik egy forrásban. Legkorábbi adataiban az *éger* 3. személyű birtokjeles formában, ***Égere, Nagy-Égere*** alakban szerepel. Vö. Éger-hát, Halász Égere, Halvány Égere, Keskeny-Éger-köz, Ősz-Éger, Vármegye árka híd, Vármegye árka hídja. Lásd Éger-árok (Kispeleske, Szárazberek), Vármegye árka (Sándorhomok). — ÉGy., F. 7/3: 20, FKnT., HKFT., MaKF., MKFT., Németh 2008: 189, Pesty 1864/40: 55a, 341b, Szirmay 1805: 287, 288, SzMHn. 2: 50, T0.53.127.1, T16.T.541. — T32-D4.

**Égeres** 2025: *Éigres,* 2001: *Ágres, Égres.* — A település határának déli részén, a Szatmári sikátor mentén fekvő kisebb égererdő. A név az *égeres* 'égerfával benőtt terület' jelentésű földrajzi köznévből alakult. — ÉGy., FKnT., SzMHn. 2: 49, 50. — T32-D5.

**Éger-hát** 2025: *Éiger-hát | Kéit naty hajlás vóut, árok vam benne. Eggyik a Vármegye árkának nevezik, a másik Nádas árka. Nagy erdőü vóut réigen, de mikor kolektiva lett ... Utyhogy*

*ma nincsen éiger, csak a heje.* — Szántóföld a település határának délkeleti részén az Éger közelében. A név utótagja a *hát* 'dombos vízparti terület' jelentésű földrajzi köznév. — ÉGy., FKnT. — T24-C2.

**Éger-patak** lásd **Éger**

**Égett-éger** 2025: *Éigett-éiger,* 1935–1936: *Égett-égēr,* 1895: *Égett Éger.* — A határ északi részén lévő erdő, mely ma a Kovácséhoz tartozik. Az 1895-ös kataszteri térképvázlat a település északnyugati határában, Újmikolától északra fekvő területen ábrázolja. A helybeliek elmondása szerint korábban leégett, erre utal a név előtagja. Utótagjaként pedig az *éger* 'égererdő, égerfás hely' jelentésű földrajzi köznév szerepel. — ÉGy., FKnT., SzamSz., T0.53.127.1. — T16-D3.

**Égere** lásd **Éger**

**Egri-forduló** 1864: *Egri fordulló.* — A település határának keleti részén, a szomszédos Egri közelében fekvő dűlők összefoglaló megnevezése. Pontos kiterjedését nem ismerjük. Az utótag a *forduló* 'határrész, amely az ugarrendszer szerint három csoportra volt osztva: őszi, tavaszi és ugarfordulóra' jelentésű földrajzi köznév. — FKnT., Pesty 1864/40: 55a.

**Egri út 1.** lásd **Akác utca**

**Egri út 2.** 2025: *Egri ut,* 2001: *Egri út,* 1860: *egri út.* — A települést a szomszédos Egrivel összekötő út. A Fő utca keleti része. — ÉGy., SzMHn. 2: 48, 50, T16.T.380. — T33-G5.

**Egyházé** lásd **Papé, Református egyházé**

**Első-forduló** 2025: *Ēsőü-fordulóu,* 2001: *Èlső-fòrduló,* 1895: *I. forduló,* 1860: *Első Forduló.* — A település határának északi részén a Süveg útjától keletre elterülő szántóföld. A helybeliek elmondása szerint a fordulók korábban nem a falu földbirtokosainak tulajdonában voltak, hanem háromholdanként kiosztották azokat a kisebb gazdáknak. A név előtagja a Második-, a Harmadik- és a Negyedik-fordulóhoz való viszonyítást fejezi ki. Utótagja pedig a *forduló* 'határrész, amely az ugarrendszer szerint három csoportra volt osztva: őszi, tavaszi és ugarfordulóra' jelentésű földrajzi köznév. — ÉGy., FKnT., SzMHn. 2: 50, T0.53.127.1, T16.T.380. — T16-C5.

**Első híd** lásd **Első Kis híd**

**Első Kis híd** 2025: *Ēsőü Kis hid ~ Kis hid ~ Ēsőü híd,* 2001: *Èlső-híd.* — Kanálison átívelő vasúti híd a Nagy-legelő északi végén. A név előtagja arra utal, hogy közelebb van a belterülethez, mint a Második Kis híd. ***Kis híd*** és ***Első híd*** formában is említik. — ÉGy., SzMHn. 2:50. — T16-D4.

**Enyedi-birtok** 2025: *Enyedi-birtok.* — Szántóföld a település határának délnyugati részén a Müllernéé szomszédságában. Nevét tulajdonosáról kapta. — ÉGy. — T16-B5.

**Erdő 1.** 2025: *Erdőü,* 1910: *Fert[ős] erdő,* 1884: *Fertős erdő.* — A település határának északi részén fekvő erdő. Részei a Kovácsé, a Gazdák erdeje, a Kádár Bálint erdeje és az Égett-éger. ***Fertős-erdő*** néven is említik. E név előtagja a *fertő* 'mocsaras terület' jelentésű földrajzi köznév *-s* képzős származéka, amely a terület posványos jellegére utal. Vö. Mikolai-erdő. — ÉGy., FKnT., FNESz. *Fertősalmás,* HKFT., T22.B.IX.a.1008. — T17-E3.

**Erdő 2.** lásd **Mikolai-erdő**

**Erdő alja 1.** 2025: *Erdőü ajja,* 2001: *Èrdő àjja.* — Szántóföld a település déli határában, a Szatmárnémeti határához tartozó Sár-erdőtől északra. A helybeliek többnyire a Kerekes-tanyát, az Ungvári-tanyát és a Gát elejét sorolják ide. A név utótagja az *alja* 'valaminek a mögöttes része' értelmű földrajzi köznév. — ÉGy., FKnT., SzMHn. 2: 50. — T24-B2.



Erdő alja Fotó: Hankusz Éva

**Erdő alja 2.** lásd **Sűrű alja**

**Fekete-patak** 2025: *Fekete-patak | Laposs. A méijsége méig most is megvan. Ety hejen ojam méij. Nem tom mé neveszték Fekete-pataknak. Nem vóut fekete, mer vóut viz, ugy mongyam, hoty kéit óudalt vóut nekünk főüd rajta.* — A vízszabályozások előtt a belvíz elvezetésére szolgáló, a határt kelet-nyugati irányban átszelő lapos volt. Az Által-berek-lapos és az Ivódi-lapos közötti területen feküdt. Helyét pontosabban

nem ismerjük. Feltehetően sötét színű vizéről kapta a nevét. — ÉGy.

**Felső-erdő** 1864: *felsö [erdö], közös erdö | A' Terebes felol való felsö közös erdö 1726 hold. mely már ígen meg rítkult – menyíben a' község sok tűz vészt szenyvedet 1860. több mint 15 ház és hozzá tartozó gazdasagi epületek 1862 pld. a' községnek több fele részénél egy óra alatti tüz martaléka lett – igy az épitkezéshez sokat fel használtak.* — Egykori erdő a határ keleti részén a szomszédos Túrterebes közelében. Helyét pontosabban nem ismerjük. A név előtagja az Alsó-erdőhöz való viszonyítást fejezi ki. A ***Közös-erdő*** névváltozat arra utalhat, hogy a falu közös tulajdonában volt. — Pesty 1864/40: 55a.

**Felsővég** 2025: *Fēsőüvéig ~ Fēvéig,* 2001: *Fèlső vég,* 1935–1936: *Fēlsőüvég.* — A település belterületének a Bál sikátortól a vasútig terjedő része. A név az Alsóvéghez való viszonyítást fejezi ki. ***Felvég*** formában is említik. Vö. Felsővégesi-legelő. — ÉGy., SzamSz., SzMHn. 2: 48. — T33-E4.

**Felsővégesi-legelő** lásd **Nagy-legelő**

**Felvég** lásd **Felsővég**

**Fenti kollektíva** lásd **Stark-féle-porta**

**Fertős-erdő** lásd **Erdő**

**Filep-ház** 2025: *Filep-ház ~ Filep-tanya.* — Lakóház az északkeleti határszélen a Túr partján. Nevét tulajdonosáról kapta. ***Filep-tanya*** formában is említik. Vö. Filep útja. — ÉGy. — T17-F3.

**Filep-tanya** lásd **Filep-ház**

**Filep útja** lásd **Csordaút 1.**

**Forgács-birtok** lásd **Forgács-kert**

**Forgács-féle-kert** lásd **Forgács-kert**

**Forgács-kert** 2025: *Forgács-kert ~ Forgács-féile-kert ~ Forgács-birtok,* 2001: *Fòrgácskèrt.* — A Római templomot környező földterület a Felsővégen. Nemrégiben élelmiszerboltot építettek ide. Nevét *Forgács* családnevű tulajdonosáról kapta. ***Forgács-féle-kert*** és ***Forgács-birtok*** formában is említik. — ÉGy., SzMHn. 2: 48. — T32-D4.

**Forrás-domb** 1910: *forrásdomb,* 1895: Kis telek és *Forrás domb,* 1864: *Forrás domb | Ez a' benne létezett forrásról vette nevezetét – de a' mely már be folyt és ki apadt. Csak helye látszik.* — Egykori földterület a település határának délnyugati részén. Nevét az egykor ott lévő forrásról kapta. Az utótag arra utal, hogy környezeténél magasabban fekvő terület volt. Bizonyára azonos a Sándorhomok határában fekvő azonos nevű földterülettel. Lásd Forrás-domb (Sándorhomok). — Pesty 1864/40: 55a, T0.53.127.1, T22.B.IX.a.1008.

**Földessy-tanya** 1913: *Földessytanya.* — Egykori tanya a település határában. Helyét pontosabban nem ismerjük. Nevét tulajdonosáról kaphatta. — Hnt.

**Fő út** lásd **Fő utca**

**Fő utca** 2025: *Főü ucca ~ Főü ut,* 2001: *Fő ucca.* — A település legrégebben beépített, központi utcája. ***Fő út*** néven is említik. — ÉGy., SzMHn. 2: 48. — T32-D4.

**Fridman-domb** 2025: *Fridman-domb ~ Fridman dombja ~ Fridmanéi,* 2001: *Fridman-domb.* — A környezeténél kissé magasabban fekvő szántóföld a település határának délnyugati részén. Egykori tulajdonosáról kapta a nevét. ***Fridman dombja*** és ***Fridmané*** formában is említik. — ÉGy., SzMHn. 2: 50, ÚCsnT. — T16-B5.

**Fridman dombja** lásd **Fridman-domb**

**Fridmané 1.** lásd **Fridman-domb**

**Fridmané 2.** 2025: *Fridmanéi ~ Fritman Sándoréi ~ Fridman Sándoréi.* — Szántóföld a település határának északi részén. A Lázár Manciétól a Túrig tartó terület. Nevét egykori tulajdonosáról kapta. ***Fridman Sándoré*** formában is említik. Vö. Fridman-tanya. — ÉGy. — T17-F3.

**Fridman Sándoré** lásd **Fridmané 2.**

**Fridman-tanya** 2025: *Fridman-tanya.* — Egykori tanya a határ északi részén a Fridmané területén. Helyét pontosabban nem ismerjük. — ÉGy.

**Futballtér** 2025: *Fodbaltéir,* 2001: *Fotbàltér.* — A Szatmári sikátor mentén, a Kis-erdő mellett fekvő futballpálya. — ÉGy., SzMHn. 2: 48. — T32-D5.

**Fürdő 1.** 2025: *Fürdőü.* — A Vármegye árka egyik szakasza a Vasúti híd közelében. A meder egy része ki volt betonozva, ezért korábban a helybeliek ide jártak szőnyeget mosni, illetve fürödni. — ÉGy. — T24-C2.

**Fürdő 2.** lásd **Kis-fürdő, Mikolai-fürdő, Nagy-fürdő**

**Gál laposa** 1935–1936: *Gál-lapossa.* — Egykori dűlő a település határában. Helyét pontosabban nem ismerjük. A név előtagja bizonyára tulajdonosára utal. Az utótag a *lapos* 'környezeténél alacsonyabban fekvő, többnyire vizenyős, le-

gelőnek vagy kaszálónak alkalmas, sík terület' jelentésű földrajzi köznév. — FKnT., SzamSz.

**Galgóczy** lásd **Galgóczyé 2.**

**Galgóczy-birtok** lásd **Galgóczyé 2.**

**Galgóczyé 1.** 2025: *Gargóucijéi.* — Szántóföld a település határának északi részén az Úrbéreserdő és a Makkos között. Nevét egykori tulajdonosáról kapta. Vö. Galgóczy-tanya. — ÉGy., ÚCsnT. — T16-D3.

**Galgóczyé 2.** 2025: *Gargóucijéi ~ Gargóuci Pistájéi ~ Gargóuci-birtok,* 2001: *Gàlgóczi.* — Szántóföld a határ nyugati részén az Igényelt mellett. Nevét egykori tulajdonosáról kapta. A helybeliek szerint korábban a Bál sikátor nyugati oldalán fekvő terület egyik része Galgóczy, a másik, a Túrhoz közelebb fekvő része pedig Müller nevűek tulajdonában volt. ***Galgóczy Pistáé, Galgóczy-birtok*** és ***Galgóczy*** formában is említik. Vö. Galgóczy-tanya. — ÉGy., SzMHn. 2: 50. — T16-C4.

**Galgóczy Pistáé** lásd **Galgóczyé 2.**

**Galgóczy-tanya** 1913: *Galgóczytanya.* — Egykori tanya a település határában. Pontos helyét nem ismerjük, talán az egyik Galgóczyé területén állhatott. Nevét tulajdonosáról kapta. — Hnt.

**Gát alja** lásd **Gát eleje**

**Gát eleje 1.** 2025: *Gát eleje, Gát előütt ~ Gát ajja | Kéjt naty hajlás, nagy lapos vóut, és bisztos azom vóud gát, a laposson keresztül gyártunk ... Azér kellett ugy nevezzék, Gát eleje.* 1935–1936: *Gáteleji,* 1910: *Gát eleje,* 1895: *Gát eleje.* — Szántóföld a határ délkeleti részén. A névadás indítékát nem ismerjük. A helybeliek elmondása szerint a területen levő egykori laposokon épített gátra utalhat a név. ***Gát alja*** formában is említik. Vö. Gát eleje utca, Gát előtti forduló. — ÉGy., SzamSz., T0.53.127.1, T22.B.IX.a.1008. — T24-C2.



Gát eleje Fotó: Hankusz Éva

**Gát eleje 2.** lásd **Gát eleje utca**

**Gát eleje utca** 2025: *Gát eleje ~ Gát eleje ucca.* — A Szatmári sikátorról keleti irányba nyíló, újabban létesített utca a Gát eleje területén. — ÉGy. — T32-D5.

**Gát előtti forduló** lásd **Homoki-forduló**

**Gátőrház** 2025: *Gátőürház ~ Szabóu-ház ~ Szabóu Józsi-féle-ház ~ Kántonház,* 2001: *Gátőrház.* — Gátőrház a település határának északi részén a Túr közelében. A ***Szabó-ház,*** illetve a ***Szabó Józsi-féle-ház*** elnevezés az ott lakó gátőrre utal. ***Kántonház*** néven is említik, melynek előtagja a rom. *canton* '(vasúti) őrház' szó átvételéből származik. — ÉGy., RKsz., SzMHn. 2: 50. — T16-D2.

**Gazdák** 2001: *Gazdák.* — Lapos hely a határ északnyugati részén. Pontosabban nem lokalizálható. A név a terület tulajdonosaira utalhat. — SzMHn. 2: 50. — T16-B2.

**Gazdák erdeje** 2025: *Gazdák erdeje.* — Erdő a település északi határában a Kovácsé és a Kádár Bálint erdeje között. A név arra utal, hogy az erdőnek ez a része a kisebb gazdák tulajdonában állt, míg a vasúthoz közelebb eső erdőrész azonban a *Kovács* nevű földbirtokosé volt. — ÉGy. — T17-E3.

**Gebei-sziget** 1864: *Gebei Sziget.* — Egykori dűlő a település határának nyugati részén a Homoki-fordulóban. Pontos helyét nem ismerjük. A név előtagja feltehetően családnév lehet, és a terület egykori tulajdonosára utalhat. Az utótag a *sziget* 'mély fekvésű, vizenyős, berkes területből kiemelkedő száraz rész' jelentésű földrajzi köznév. — FKnT., Pesty 1864/40: 55a, ÚCsnT.

**Gecséé** lásd **Gecseié**

**Gecseié** 2025: *Gecsejijéi ~ Gecséijéi.* — Szántóföld a határ keleti részén a Dögtér szomszédságában. Nevét tulajdonosáról kapta. ***Gecséé*** formában is említik. — ÉGy. — T16-D5D4.

**Geri út** lásd **Akác utca**

**Görgey-tanya** 1913: *Görgeytanya.* — Egykori tanya a település határában. Helyét pontosabban nem ismerjük. Nevét tulajdonosáról kaphatta. — Hnt.

**Görögkatolikus parókia** lásd **Parókia 2.**

**Görögkatolikus templom** lásd **Görög templom**

**Görög templom** 2025: *Görök templom,* 2001: *Görök-katólikus templom.* — Görögkatolikus templom a Fő utcán a Szatmári sikátor közelében. ***Görögkatolikus templom*** formában is említik. — ÉGy., SzMHn. 2: 48. — T32-D4.

**Gulyalegelő** 2025: *Gujalegelőü ~ Mikolaji-legelőü | Szembe fele Mikolával. A Turon tul, a tőütéisen kivű … vóut a három legelőü: van a Mikolaji-legelőü, akkor jött a Csedreki-legelőü, Csedreki-Jogos, utánna jön a Kökönyözsdi-legelőü.* — Legelő a határ északi részén a Túr közelében. Korábban itt legelt a falu gulyája. A szomszédos Kökényesden ***Mikolai-legelő*** formában említik. — ÉGy. (Kökényesd). — T16-C2D2.

**Hadady-tanya** 1913: *Hadadytanya.* — Egykori tanya település határában. Helyét pontosabban nem ismerjük. Nevét tulajdonosáról kaphatta. — Hnt.

**Halastó** 2025: *Halastóu | A kökönyözsdijek meg a csedrekijek sokat vettek meg innen a mikolaji határbú, az urak főüggyibű. A mikolaji embereknek nem vóut rá péndzük. Kökönyözsdrű sokan jártak Amerikába, Kanodába, onnén kűtték az emberek hazafele a pénszt, és vették meg itt erül a főüdet, a mikolaji határbú. … Oszt halastóut csinátag belülle.* — Mesterséges tó a határ északnyugati részén. A Kökényesdi-legelő és a Csedregi-legelő helyén fekszik. — ÉGy. — T16-B2.

**Halász Égere** 1864: *Halász égre.* — A település határában említett hely. Pontosabban nem lokalizálható. A névadás indítéka bizonytalan. Elképzelhető, hogy a név az Éger halászásra alkalmas szakaszát jelölte, ugyanakkor az előtag családnévi eredete is szóba jöhet. A *Halász* családnév a szomszédos Túrterebes történeti családnévanyagában szerepel. A név utótagja az *Éger* víznév 3. személyű birtokos személyjeles formája. — Pesty 1864/40: 342a, Szabó 1937: 530.

**Halvány Égere** 1935–1936: *Hālvány-égre.* — A település határában említett hely. Pontosabban nem lokalizálható. A név előtagja a *halvány* 'kihalt folyómeder, holtág' jelentésű földrajzi köznév, utótagja az *Éger* víznév 3. személyű birtokjeles formája. A név az Éger kiszáradt medrét jelölhette. — FKnT., SzamSz.

**Harangláb** 2025: *Harangláb.* — Egykori görögkatolikus harangláb a Bál sikátorral szemközt. A Görög templom megépítése után lebontották. — ÉGy. — T32-C4.

**Harmadik-forduló** 2025: *Harmadik-fordulóu,* 2001: *Hàrmadik fòrduló,* 1895: *III. forduló,* 1860: *Harmadik Forduló.* — A település határának északi részén a Süveg útjától keletre elterülő szántóföld. A név előtagja az Első-, a Második- és a Negyedik-fordulóhoz való viszonyítást fejezi ki. Utótagja pedig a *forduló* 'határrész, amely az ugarrendszer szerint három csoportra volt osztva: őszi, tavaszi és ugarfordulóra' jelentésű földrajzi köznév. — ÉGy., FKnT., SzMHn. 2: 50, T0.53.127.1, T16.T.380. — T16-C4D4.

**Határ-csere** 1895: *Határ csere.* — Egykori földterület a település északnyugati határszélén Újmikolától északra. A név a területnek a településhatáron való fekvésére utalhat. Az utótag a *csere* 'cserfákból álló erdőrész' vagy 'bokros, cserjés hely' értelmű földrajzi köznév. — FKnT., T0.53.127.1. — T16-B3.

**Hegedűs-domb** 1864: *Hegedűs domb.* — Egykori dűlő a település keleti határában az Egri-fordulóban. Pontos helyét nem ismerjük. Nevét egykori tulajdonosáról kapta. — Pesty 1864/40: 55a.

**Hegedűs úr háza** 2025: *Hegedüs ur háza ~ Depozit.* — Épület a Fő utca és a Szatmári sikátor találkozásánál. Jelenleg építkezési anyagokat forgalmazó cég működik benne. A név az épület egykori tulajdonosára utal. A ***Depozit*** elnevezés a rom. *depozit* 'lerakat' szó átvételéből származik. — ÉGy., RKsz. — T32-D4.

**Hernyós-dűlő** 1864: *Hernyós dűlő.* — Egykori dűlő a település keleti határában az Egri-fordulóban. Pontos helyét nem ismerjük. A név feltehetően a 19. században elterjedt selyemhernyótenyésztésre utalhat. — Pesty 1864/40: 55a.

**Hodos** 1216/1864: *Hodus.* — A település határában említett víznév. Helyét pontosabban nem ismerjük. A név a *hód* állatnév *-s* képzős formájából származik. Lásd Hodos (Szárazberek), Hódos (Kökényesd). — Pesty 1864/40: 341a.

**Homoki-forduló** 1864: *Homoki fordullö, Gát elöttí fordullö.* — A település határának délnyugati részén, a szomszédos Sándorhomok közelében fekvő dűlők összefoglaló megnevezése. Pontos kiterjedését nem ismerjük. Az utótag a *forduló* 'határrész, amely az ugarrendszer szerint három csoportra volt osztva: őszi, tavaszi

és ugarfordulóra' jelentésű földrajzi köznév. A ***Gát előtti forduló*** névváltozat összefügg a ma is használatos *Gát eleje* helynév *Gát előtt* alakjával. — FKnT., Pesty 1864/40: 55a.

**Homokos-domb** 2025: *Homokozs-domb.* — Környezeténél magasabban fekvő szántóföld a határ déli részén a Szatmári sikátor és a vasút között. Homokos talajáról kapta a nevét. — ÉGy. — T24-B2.

**Homokosgödör** 2025: *Homokozsgödőr | Most is megvan a gödöre. Egy nagy gödő. Még most is hozzák onnen a homokot.* 2001: *Homokos gödör.* — Gödör a Fridman-domb területén. Korábban homokot termeltek ki belőle. A név a *homokosgödör* 'homok kibányászása után keletkezett, illetve homok kitermelésére használt gödör' jelentésű földrajzi köznévből származik. — ÉGy., FKnT., SzMHn. 2: 48. — T16-B5.

**Hosszú-liget** lásd **Liget**

**Hosszú-rekettye** 1895: *Hosszú* és Rétköz *reketytye,* 1864: *Hosszúrekettye.* — A település északi határában a Negyedik-fordulótól északkeletre fekvő egykori földterület. A név előtagja a hely alakjára utalhat. Az utótag a *rekettye* 'bokros, vizenyős rét, legelő' vagy 'rekettyebokrokkal benőtt terület' jelentésű földrajzi köznév. — FKnT., Pesty 1864/40: 342a, T0.53.127.1. — T16-D4.

**Hosszú-rét** 1941: *Hosszú rét,* 1931: *Hosszú rét,* 1884: *Hosszú rét,* 1864: *Hosszúrét.* — Egykori földterület a határ délkeleti részén az Égertől délre eső területen. A név előtagja a terület alakjára utalhat. — HKFT., MaKF., Pesty 1864/40: 342a, T16.T.541. — T24-C2.

**Igényelt 1.** 2025: *Igéinyelt | A román álom kiméirte aszt is, kéit vagy három hóudanként. A zemberek igéinyt tartottak, akinek nem vóut főüggye. Azéi lett ēnevezve Igéinyeltnek. Kökönyözsdön Jogosnak mongyák aszt az Igéinyeltet.* 2001: *Igényèlt.* — Szántóföld a település keleti határában a Gecseié és a Sámuelé között. A név arra utal, hogy tulajdonosai földosztás révén jutottak hozzá. — ÉGy., SzMHn. 2: 51. — T16-D5.

**Igényelt 2.** 2025: *Igéinyelt.* — Szántóföld a belterülettől északra a Süveg útja mentén. A helybeliek elmondása szerint az Osztrovickié része. A név arra utal, hogy tulajdonosai földosztás révén jutottak hozzá. — ÉGy. — T16-C4.

**Igényelt 3.** 2025: *Igéinyelt,* 1971: *Igényèlt.* — Szántóföld a határ északnyugati részén Újberektől nyugatra. A Borona-sűrű déli része. A név arra utal, hogy tulajdonosai földosztás révén jutottak hozzá. — ÉGy., SzMHn. 2: 224. — T16-A3.



Igényelt Fotó: Hankusz Éva

**Ignácz-tanya** 2001: *Ignácz-tanya,* 1907: *Ignácz-tanya,* 1902: *Ignácz tanya.* — Egykori tanya a település határában. Pontos helyét a források nem közlik. Nevét tulajdonosáról kaphatta. — Hnt., SzMHn. 2: 51.

**Imi-bár** 2025: *Imi-bár.* — Épület az Alsóvégen a Kis kollektíva közelében. Élelmiszerüzlet és kocsma működik benne. A név előtagja a tulajdonos becenevére utal. — ÉGy. — T32-C3.

**Ivódi-laposs** 2025: *Ivóudi-laposs | Miko nagy esőü vóut, véknyan fojt abba is a viz.* — A vízszabályozások előtt a belvíz elvezetésére szolgáló lapos volt a Fekete-pataktól északra. Pontos helyét nem ismerjük. A név előtagjára vonatkozóan nincsenek ismereteink. Az utótag a *lapos* 'környezeténél alacsonyabban fekvő, többnyire vizenyős, legelőnek vagy kaszálónak alkalmas, sík terület' jelentésű földrajzi köznév. — ÉGy., FKnT.

**Juger** 2025: *Jugger ~ Jugger ucca,* 2001: *Jugèr, Jugèr ucca.* — A vasút mentén fekvő, a Virág utcával párhuzamos utca a Felsővégen. Az itt lakók nagy része földosztás révén jutott telekhez. A név a területmértéket kifejező *juger* 'hold' jelentésű tájszóból alakult. ***Juger utca*** formában is említik. — ÉGy., SzMHn. 2: 48, ÚMTsz. — T33-F4.

**Juger utca** lásd **Juger**

**Juhlegelő** 2025: *Júlegelőü,* 2001: *Júlegelő.* — Szántóföld a határ északkeleti részén a Fridmané szomszédságában. Korábban juhlegelőként használták. — ÉGy., SzMHn. 2: 50. — T17-F3.

**Juhos-szer** 1864: *Juhos szer.* — Egykori dűlő a Berki-fordulóban. Talán azonos a mai Bárány-legelővel. A név utótagja a *szer* 'a határ távol eső része' jelentésű földrajzi köznév. — FKnT., Pesty 1864/40: 55a.

**Kádár** lásd **Kádáré**

**Kádár Bálint erdeje** 2025: *Kádár Bálint-erdőü ~ Kádár Bálint erdeje ~ Kádár erdeje | Kádár Bálint, az is Egribe lakott.* — Erdő a határ északi részén a Gazdák erdejétől keletre. Nevét tulajdonosáról kapta. ***Kádár Bálint-erdő*** és ***Kádár erdeje*** formában is említik. Vö. Kádáré, Kádár-tanya. — ÉGy. — T17-E3.

**Kádár Bálint-erdő** lásd **Kádár Bálint erdeje**

**Kádáré** 2025: *Kádáréi,* 2001: *Kádár.* — Szántóföld a település határának északi részén a Túr közelében. Nevét tulajdonosáról kapta. ***Kádár*** formában is említik. Vö. Kádár-tanya. — ÉGy., SzMHn. 2: 5. — T17-F2.

**Kádár erdeje** lásd **Kádár Bálint erdeje**

**Kádár-tanya** 1907: *Kádár tanya,* 1902: *Kádár tanya.* — Egykori tanya a település határában. Pontos helyét nem ismerjük. Talán a mai Kádáré területén állhatott. Nevét tulajdonosáról kapta. — Hnt.

**Kállai Bénié** lásd **Müllernéé**

**Kankellő** 1935–1936: *Kaŋkellőü,* 1864: *Kánkerűllö.* — Egykori dűlő a Berki-fordulóban. Helyét pontosabban nem ismerjük. A név eredete ismeretlen. — Pesty 1864/40: 55a, SzamSz.

**Kántonház** lásd **Gátőrház**

**Katolikus temető** 2025: *Katóulikus temetőü,* 2001: *Katolikus-temető.* — A Temető keleti, katolikusok által használt része. — ÉGy., SzMHn. 2: 48. — T32-C3.

**Kerek-erdő** 2025: *Kerek-erdőü ~ Deják-sziget,* 2008: *Deják-sziget,* 2001: *Kerekèrdő.* — Kisebb erdő az északi határszélen a Túr egyik kanyarulatában. A név előtagja az erdő alakjára utal. A szomszédos Kökényesden ***Deák-sziget*** formában említik, mely az ott élő Deák családra utal. — ÉGy., SzMHn. 1: 372, 2: 51. — T17-F2.

**Kerekes** lásd **Kerekes-tanya**

**Kerekes-tanya** 2025: *Kerekes-tanya,* 2001: *Kerekes,* 1907: *Kerekes tanya,* 1902: *Kerekes tanya.* — Tanya és hozzá tartozó szántóföld a település határának déli részén a Homokos-domb közelében. Nevét tulajdonosáról, Kerekes Gézáról kapta. ***Kerekes*** formában is említik. — ÉGy., Hnt., SzMHn. 2: 51. — T24-B2.

**Kereszt** 2001: *Kereszt.* — Kereszt a külterületen. Pontos helyét a forrás nem közli. — SzMHn. 2: 51.

**Kérészy-tanya** 1913: *Kérészytanya.* — Egykori tanya a település határában. Helyét pontosabban nem ismerjük. Nevét tulajdonosáról kaphatta. — Hnt.

**Kert-szeg** 1864: *Kertszeg.* — Egykori dűlő a Homoki-fordulóban. Pontos helyét nem ismerjük. A név előtagja a kertek szomszédságára utalhat. Az utótag a *szeg* 'folyókanyarban fekvő földterület' jelentésű földrajzi köznév, amiből arra gondolhatunk, hogy talán az itt folyó Éger patak mentén húzódott. — FKnT., Pesty 1864/40: 55a.

**Keskeny-Éger-köz** 1895: *Keskeny Éger köz.* — Egykori földterület a határ délkeleti részén az Éger mentén, attól északkeletre. A név *keskeny* előtagja a terület alakjára utalhat. Az utótag a *köz* 'két terület közötti hely' jelentésű földrajzi köznév. Eredetileg az Éger mocsár két ága közti keskeny területet jelölhette. — FKnT., T0.53.127.1. — T24-C2.

**Kis bolt** 2025: *Kizs bóut.* — Épület az Alsóvégen a Kis kollektíva mellett. Korábban élelmiszerbolt működött benne, jelenleg lakóház. A név előtagja a Nagy bolthoz való viszonyítást fejezi ki. — ÉGy. — T32-C3.

**Kis-erdő** 2025: *Kis-erdőü,* 2001: *Kisèrdő.* — A Szatmári sikátor mentén, a Futballtér mellett fekvő kisebb erdő. A név előtagja az erdő méretére utal. — ÉGy., SzMHn. 2: 48. — T32-C4D4.

**Kis-fogás** 2025: *Kis-fogás,* 2001: *Kisfogás.* — Szántóföld a határ északnyugati részén a Negyedik-forduló és a Dinnyéskert között. A név előtagja a terület méretére utalhat. Az utótag a *fogás* 'erdő kiirtott része, irtás' jelentésű földrajzi köznév. — ÉGy., FKnT., SzMHn. 2: 51. — T16-D4.

**Kis-fürdő** 2025: *Kis-fürdőü ~ Fürdőü.* — Az Éger kisebb szakasza az egykori Palló közelében. Korábban a helybeliek gyakran jártak ide fürödni. A név előtagja a Nagy-fürdőhöz való viszonyítást fejezi ki. ***Fürdő*** formában is említik. — ÉGy. — T24-A2.

**Kis híd** lásd **Első Kis híd**

**Kis kollektíva 1.** lásd **Stark-féle-porta**

**Kis kollektíva 2.** 2025: *Kis kolektiva ~ Kolektiva.* — Épület az Alsóvégen a Kis bolt mellett. Korábban a kollektív gazdaság, azaz a kollektíva tulajdona volt. Jelenleg lakóházként használják az épületet. A név előtagja a Nagy kollektívához való viszonyítást fejezi ki. ***Kollektíva*** formában is említik. — ÉGy. — T32-C3.

**Kis-legelő** 2025: *Kis-legelőü ~ Āsóuvéigesi-legelőü | Asziszem az Āsóuvéigesen júlegelőünek let kijadva. Ugy neveszték, Kis-legelőü, mer ot kissebb vóut a csorda.* 2001: *Kislegelő.* — Legelő a határ északi részén a Makkos szomszédságában. A név előtagja a Nagy-legelőhöz való viszonyítást fejezi ki. Korábban ide járt az alsóvégesiek csordája, erre utal az ***Alsóvégesi-legelő*** elnevezése. — ÉGy., SzMHn. 2: 51. — T16-C3.

**Kis-mező** 19. sz.: *Kis mező.* — Egykori földterület a település északnyugati határában. A név előtagja a terület méretére utalhat. — T16.T.117. — T16-B3.

**Kis-tag** 1935–1936: *Kistag.* — Egykori dűlő a település határában. Helyét pontosabban nem ismerjük. A név előtagja a terület méretére utalhat. Utótagja pedig a *tag* 'a tagosított, művelés alatt levő határ egyben levő darabja' jelentésű földrajzi köznév. — FKnT., SzamSz.

**Kis-telek** 1935–1936: *Kistelek,* 1910: *Kistelek,* 1895: *Kis telek.* — Egykori dűlő a délnyugati határszélen. A név előtagja a terület méretére utalhat. Az utótag pedig a *telek* 'gazdasági műveléssel hasznosítható földterület, kisebb birtok' jelentésű földrajzi köznév. Vö. Kis-telek-domb. — FKnT., SzamSz., T0.53.127.1, T22.B.IX.a.1008. — T16-A5.

**Kis-telek-domb** 1935–1936: *Kistelegdomb.* — Egykori dűlő a település határában. Bizonyára a Kis-telek dombos része lehetett. — SzamSz.

**Klem-tanya** 1907: *Klem tanya,* 1902: *Klem tanya.* — Egykori tanya a település határában. Helyét pontosabban nem ismerjük. Nevét tulajdonosáról kaphatta. — Hnt.

**Kocsma 1.** 2025: *Korcsma ~ Braszerija ~ Braszi.* — A Nagy bolt épületének egyik részében működő egykori kocsma. A ***Braszeria*** név a rom. *braserie* 'falatozó' szó átvételéből származik. A rövidebb ***Braszi*** formában is említik. — ÉGy., RKsz.

**Kocsma 2.** 2025: *Korcsma.* — Egykori épület a Fő utcán az Orvosi rendelő közelében. Korábban kocsma működött benne. Ma már nincs meg, lebontották. — ÉGy.

**Kollektíva** lásd **Kis kollektíva 2., Pika-porta**

**Kolónia** lásd **Újberek**

**Kovácsé 1.** 2025: *Kovácséi | A sándorhomoki Kovács méltóságos uré vóut. Kovács Miklós nagy úr vóut.* — Erdő a település határának északi részén. Nevét egykori tulajdonosáról kapta. Vö. Kovácsé 2., Kovács-fok, Kovács-tanya. — ÉGy. — T17-E3.

**Kovácsé 2.** 2025: *Kovácséi,* 2001: *Kovácsé.* — Szántóföld a határ északi részén a vasút és az Oláh Gáboré között. Nevét egykori tulajdonosáról kapta. — ÉGy., SzMHn. 2: 51. — T16-D3.

**Kovács-fok** 1935–1936: *Kovácsfok,* 1910: *Kovács fok,* 1895: *Kovács fok.* — Egykori patak a település északnyugati határszélén, a Túr közelében. A név előtagja arra utalhat, hogy ez a terület is a sándorhomoki Kovács Miklós földbirtokos tulajdona lehetett. Az utótagja a *fok* 'kisebb vízfolyás, vízállás' jelentésű földrajzi köznév. — FKnT., SzamSz., T0.53.127.1, T22.B.IX.a.1008. — T16-B2.

**Kovács-tanya** 1913: *Kovácstanya,* 1907: *Kovács tanya,* 1902: *Kovács tanya.* — Egykori tanya a település határában. Pontos helyét nem ismerjük. Talán a Kovácsé területén állhatott. Nevét egykori tulajdonosáról kapta. — Hnt.

**Kökényesdi-legelő** 2025: *Kökönyözsdi-legelőü.* — A település határának északi részén, a Túr mentén fekvő egykori legelő. Korábban a kökényesdiek tulajdona volt, azonban a kollektív gazdaság megszűnése után nem sikerült visszaigényelniük. Halastavat létesítettek a helyén. — ÉGy. — T16-B2C2.

**Kölcsey Ákos-tanya** 1953: *Kölcsey Ákos-tny. [tanya],* 1941: *Kölcsey-ta[nya],* 1910: *Kölcsey t[anya],* 1888: *Kölcsey Ák[os] tanya.* — Egykori tanya a mai Újmikola területén, a Kölcsey-birtokon. Nevét tulajdonosáról kapta. Már az 1884-es harmadik katonai felmérés térképén is jelölik a tanyát, tulajdonosa, Kölcsey Ákos nevét feltüntetve. A 20. század első harmadában több térképen (1931, 1918, 1915) is megjelenik ilyen módon. Más térképeken ***Kölcsey-tanya*** formában is szerepel. Vö. Kölcsey-első-tanya, Kölcsey-második-tanya. — Hnt., T.SzSz1953, T0.53.127.1, T16.T.116, T16.T.365, T16.T.541, T22.B.IX.a.1008, T22.B.IX.a.2104. — T16-B4.

**Kölcsey Antal-tanya** 1941: *Ta[nya],* 1910: *Kölcsey t[anya],* 1895: *Költsey tanya,* 1888: *Kölcsey Ant[al] tanya.* — A belterület közelében, attól északnyugatra, a Kölcsey-birtokon levő egykori tanya. Nevét tulajdonosáról kapta. Már az 1884-es harmadik katonai felmérés térképén is jelölik a tanyát, tulajdonosa, Kölcsey Antal nevét feltüntetve. A 20. század első harmadában több térképen is megjelenik ilyen módon (1931, 1918, 1915). Más térképeken ***Tanya*** és ***Kölcsey-tanya*** formában is szerepel. Vö. Kölcsey-első-tanya, Kölcsey-második-tanya. — Hnt., MaKF., T0.53.127.1, T16.T.116, T16.T.365, T16.T.541, T22.B.IX.a.1008, T22.B.IX.a.2104. — T16-B4.

**Kölcsey-birtok** 2025: *Kölcseji-birtok.* — Szántóföld a belterület közelében, attól északnyugatra. Nevét egykori tulajdonosáról kapta. Ezen a területen állt a Kölcsey Ákos-tanya és a Kölcsey Antal-tanya. — ÉGy. — T16-B4.

**Kölcsey-első-tanya** 1907: *Kölcsey I. tanya,* 1902: *Kölcsey I. tanya.* — Egykori tanya a település határában. A Kölcsey Ákos-tanyával vagy a Kölcsey Antal-tanyával lehet azonos. — Hnt.

**Kölcsey-második-tanya** 1907: *Kölcsey II. tanya,* 1902: *Kölcsey II. tanya.* — Egykori tanya a település határában. A Kölcsey Ákos- vagy a Kölcsey Antal-tanyával lehet azonos. — Hnt.

**Kölcsey-tanya** lásd **Kölcsey Ákos tanya, Kölcsey Antal tanya**

**Kölcseytelep** 2003: *Kölcseytelep,* 1944: *Kölcseytelep,* 1940–1944: *Kölcsytelep.* — A településhez tartozó lakott hely. Talán a település határába, a Kölcsey-birtokra települt Újmikolára utal. A név *telep* utótagja 'kisebb település, településrész' értelmű. — EH., FKnT., Hnt.

**Kőrös-ág** 2025: *Kőürös-ág | Az ment, ijen hajlás hej, az egri határú arra le a magyar határig. … Lement a Turnak valahun. Lapáj hej vóut, ot vóut kőürösfa.* 1935–1936: *Kőürőság.* — Kőrisfákkal benőtt lapályos hely. Pontos helyét nem ismerjük. A név utótagja az *ág* 'folyóvízből kiszakadó és abba visszatérő elágazás' vagy 'kisebb csatorna' jelentésű földrajzi köznév. Vö. Kőrösi déllője. — ÉGy., FKnT., SzamSz.

**Kőrösi déllője** 2025: *Kőrösi déillőüje ~ Körösi déillőüje ~ Körözsi déillőüje | A Turon tul van. | Az [a gulya] kiment május elsejéim vaty Szen György napkor, majd ősszel jöt haza, s akkor ot tanyásztak a Tur parton.* (Kökényesd). — Legelő a Túr egyik kanyarulatában. Korábban itt legelt a kökényesdiek gulyája. A nevét a gulyás családnevéről kaphatta. Az utótag a *déllő* 'legelőre kihajtott jószág déli pihenőhelye' jelentésű földrajzi köznév. — ÉGy., FKnT. — T16-B1.

**Közbirtokosság tanyája** 1907: *Közbirtokosság tanyája,* 1902: *Közbirtokosság tanyája.* — Egykori tanya a település határában. Helyét pontosabban nem ismerjük. Közös tulajdonban lehetett. — Hnt.

**Közös-erdő** lásd **Felső-erdő**

**Központ** 2025: *Köszpont.* — A Fő utca középső része. Itt található többek között a Polgármesteri hivatal, az Új és a Régi iskola, illetve a település templomai. — ÉGy. — T32-D4.

**Kubik** lásd **Kubikgödör**

**Kubikgödör** 2025: *Kubiggödör ~ Kubik | A Vasut ebből éipült.* 2001: *Kubik-gödör.* — A vasútállomás közelében fekvő gödör. Az itt vetett téglából épült a vasútállomás. A név a *kubikgödör* 'kubikolás alkalmával keletkezett gödör' jelentésű földrajzi köznévből alakult. ***Kubik*** formában is említik. — ÉGy., FKnT., SzMHn. 2: 48. — T33-F4.

**Kultúrház** 2025: *Kuturház.* — Épület a Fő utcán. Kultúrházként funkcionál. — ÉGy. — T32-D4.

**Kuriális-erdő** lásd **Alsó-erdő**

**Kút** 2001: *Kút.* — Kút a határ északkeleti részén. Pontos helyét a forrás nem közli. — SzMHn. 2: 51.

**Kutas-domb** 1941: *Kutas domb,* 1935–1936: *Kutazsdomb,* 1931: *Kutas domb,* 1884: *Kutas domb,* 1864: *Kutos dűlő,* 1863–1864: *Kútás domb.* — Egykori dűlő a település határának délnyugati részén a mai Fridman-domb környékén. Környezeténél magasabban fekvő terület lehetett. A név előtagja bizonyára arra utal, hogy kút állt a területen. ***Kutas-dűlő*** néven is szerepel. — HKFT., MaKF., MKFT., Pesty 1864/40: 55a, SzamSz., T16.T.541. — T16-A5B5.

**Kutas-dűlő** lásd **Kutas-domb**

**Lakodalmas terem** 2025: *Lakadalmos terem ~ Lakodalmi terem.* — Rendezvényterem a Fő utca keleti részén. ***Lakodalmi terem*** formában is említik. — ÉGy. — T33-F5.

**Lakodalmi terem** lásd **Lakodalmas terem**

**Lantosé** 2025: *Lantoséi,* 2001: *Lantosé.* — Szántóföld a határ délkeleti részén. Az Akác

utcától a Vármegye árkáig húzódik. Nevét tulajdonosáról kapta. — ÉGy., SzMHn. 2: 51. — T24-C2.

**Lapos-éger** 1935–1936: *Laposs-égēr.* — A település határában említett hely. Pontosabban nem lokalizálható. A név *lapos* előtagja arra utal, hogy környezeténél mélyebben fekvő terület lehetett. Az utótag az *éger* 'égererdő, égerfás hely' jelentésű földrajzi köznév. — FKnT., SzamSz.

**Lázár Mancié** 2025: *Lázár Mancijéi | A Vasuttú a terebesi határig nyúlott. Lázár Manci egy zsidóu asszom vóut. Arra kin lakott ... a Tur fele. ... Vóut tanyája.* — Szántóföld a település határának északi részén. Nevét tulajdonosáról kapta. Vö. Lázár Manci tanyája. — ÉGy. — T17-E3.

**Lázár Manci tanyája** 2025: *Lázár Manci tanyája | Mer uty hijták, Manci néini a zsidóu asszont.* — Egykori tanya a település északi határában a Lázár Mancié területén. Ma már nincs meg, lebontották. Nevét tulajdonosáról kapta. — ÉGy.

**Láz-domb** 1895: *Láz domb,* 1864: *Láz domb.* — Egykori földterület a település határának délnyugati részén a mai Fridman-domb környékén. A név előtagja a *láz* 'erdei tisztás, irtás' jelentésű földrajzi köznév. Az utótag arra utal, hogy a terület a környezeténél magasabban fekszik. — FKnT., Pesty 1864/40: 55a, T0.53.127.1. — T16-B5.

**Lazsna** 2025: *Lazsna ~ Lazsnak,* 1935–1936: *Lazsna.* — Szántóföld a belterülettől északra, a Mándi útja nyugati oldalán. A név a *lazsna* 'dudvával, burjánnal benőtt hely, bikres-bokros hely' jelentésű tájszóból származik. A ***Lazsnak*** formát az is magyarázhatja, hogy a beszélők a helynevet egy másik tájszóhoz, a *lazsnak*-hoz 'pokróc; ponyva stb.' kapcsolják. — ÉGy., SzamSz., ÚMTsz. — T16-C4.

**Lazsnak** lásd **Lazsna**

**Legelő** lásd **Nagy-legelő**

**Lévaié 1.** 2025: *Léivajijéi | A Csedreki-legelőünek a közepibe vóut a Léivajijéi, egy erdőü.* — Kisebb erdő volt a Csedregi-legelőn, de néhány évtizeddel ezelőtt kivágták. Nevét tulajdonosáról kapta. — ÉGy. — T16-C2.

**Lévaié 2.** 2025: *Léivajijéi.* — Szántóföld a határ délnyugati részén. Nevét tulajdonosáról kapta. — ÉGy. — T16-A5.

**Liget** 2025: *Liget ~ Hosszu-liget,* 2001: *Liget,* 1935–1936: *Hosszuliget,* 1931: *Liget,* 1895: *Liget,* 1884: *Liget,* 1864: *Liget.* — Szántóföld a település keleti határában. Egyesek szerint a Weiszé része, mások szerint annak szomszédságában fekszik. A név a *liget* 'kisebb, ritkás erdő' jelentésű földrajzi köznévből alakult. A ***Hosszú-liget*** névváltozat előtagja a terület alakjára utal. — ÉGy., FKnT., HKFT., Pesty 1864/40: 55a, SzamSz., SzMHn. 2: 51, T0.53.127.1, T16.T.541. — T17-E5.

**Lőrinc** 2025: *Lőürinc.* — Kisebb földterület a Felsővégesi legelőn. Nevét korábbi tulajdonosáról Varga Lőrincről kapta. — ÉGy. — T16-D4.

**Lőrinc bokra** 1864: *Löríncz bokra, Lőrincz bokra | Elnevezése honnan ered n[em] tudatík.* — Egykori dűlő az Egri fordulóban. A név előtagja bizonyára személynév. — Pesty 1864/40: 55a, 342a.

**Makkos** 2025: *Makkos | A Makkos kifele a Turnak. Hát tőütyfás vóut, éis azéi let Makkos.* — Szántóföld a határ északnyugati részén a Kis-legelő mellett. A korábban itt álló tölgyfákról kapta a nevét. — ÉGy. — T16-C3D3.

**Malom** 2025: *Malom | A Malom is arra van éipitve, a Szabóu főüggyire.* — Malom a Szatmári sikátor mentén a Futballtér mellett. Ma is üzemel. — ÉGy. — T32-D5.

**Malom-kert 1.** 1941: *Malomkert,* 1884: *Malom kert.* — Földterület a határ északkeleti részén a Túr mentén. A katonai térképek szerint a Halmi határához tartozó Halmi malom közelében feküdt, annak a kertje lehetett. — HKFT., MaKF. — T17-E3F3.

**Malom-kert 2.** 2025: *Malom-kert | A Zuhogóu és a Malom-kert az el vam választva egymástól ... A Malom-kert meg ültetve vóut.* 2008: *Malomkèrt,* 1990: *Malomkert.* — A település határának északi részén a Túr által körülzárt erdő. A név előtagja az egykor itt álló vízimalomra utal. A katonai felmérések térképei ezen a területen ábrázolják a Kökényesdi malmot, egykor annak a kertje lehetett. — ÉGy., Fazekas 1994: 4, HKFT., MKFT., SzMHn. 1: 374. — T16-C2.

**Malom sikátor** lásd **Malom utca**

**Malom utca** 2025: *Malom ucca ~ Malom sikátor,* 2001: *Malom ucca.* — A Fő utcáról északi irányba nyíló utca a Felsővégen. Nevét az egykor itt álló malomról kapta. A ***Malom sikátor*** névváltozat utótagja a *sikátor* 'szűk utca' jelentésű földrajzi köznév. — ÉGy., FKnT., SzMHn. 2: 48. — T33-E4.

**Mándi út** lásd **Mándi útja**

**Mándi útja** 2025: *Mándi uttya ~ Mándi ut ~ Tanya ut | Az Āsóuvégem mety ki a Kis-legelőüre. | Ot vóut, izéi, Pika natyságos ur tanyája.* 2001: *Tanya út.* — A Fő utcáról nyíló, északkeleti irányba futó földút. A Kis-legelőre, illetve a *Mándi* nevű egykori földesúr tanyájához vezetett, erre utal a név előtagja. Fényes Elek Mándy Péter és Imre nevét a település földesurai között említi. ***Mándi út*** és ***Tanya út*** formában is szerepel. — ÉGy., Fényes 1851, SzMHn. 2: 53. — T16-B4.

**Marosy-tanya** 1888: *Marosy tanya.* — Egykori tanya a település határában. Helyét pontosabban nem ismerjük. Nevét tulajdonosáról kaphatta. — Hnt., ÚCsnT.

**Második-forduló** 2025: *Második-fordulóu,* 2001: *Második-fòrduló,* 1895: *II. forduló,* 1860: *Második Forduló.* — A település határának északi részén a Süveg útjától keletre elterülő szántóföld. A név előtagja az Első-, a Harmadik- és a Negyedik-fordulóhoz való viszonyítást fejezi ki. Utótagja pedig a *forduló* 'határrész, amely az ugarrendszer szerint három csoportra volt osztva: őszi, tavaszi és ugarfordulóra' jelentésű földrajzi köznév. — ÉGy., FKnT., SzMHn. 2: 51, T0.53.127.1, T16.T.380. — T16-C4C5.

**Második híd** lásd **Második Kis híd**

**Második Kis híd** 2025: *Második Kis hid ~ Második híd,* 2001: *Második-híd.* — Kanálison átívelő vasúti híd a határ északi részén az Erdő közelében. A név előtagja arra utal, hogy távolabb van a belterülettől, mint az Első Kis híd. ***Második híd*** formában is említik. — ÉGy., SzMHn. 2: 51. — T16-D3.

**Méhész** 1863–1864: *Méhész.* — A település délnyugati határában az Éger mentén fekvő hely. Talán méhészkert 'körülkerített hely a méhkasok elhelyezésére' állt a területen. — FKnT., MKFT. — T16-A5.

**Mélyág** 1895: *Mély ág.* — Egykori földterület a település északnyugati határszélén Újmikolától északra. A név elsődlegesen talán víznév lehetett, amit az utótagként megjelenő *ág* 'folyóvízből kiszakadó és abba visszatérő elágazás' vagy 'kisebb csatorna' jelentésű földrajzi köznév jelez. Később ez a megnevezés a környező területekre is átvonódott. Emellett elképzelhető a földrajzi köznévnek a 'földterület másik határba való átnyúlása' vagy akár ettől eltérő további jelentése is. — FKnT., T0.53.127.1. — T16-B3.

**Mészáros szállása** 1864: *Mészáros szállása.* — A település határában említett hely. Pontosabban nem lokalizálható. A név előtagjaként a tulajdonos családneve szerepel. A *Mészáros* családnevet Fényes Elek említi a település földesurainak nevei között. Az utótag a *szállás* 'településtől rendszerint távoli emberi lakóhely' jelentésű földrajzi köznév. — Fényes 1851, FKnT., Pesty 1864/40: 315a.

**Mikolai-erdő** 1895: *Erdő,* 1863–1864: *Mikolai Erdö,* 19. sz.: *Mikolai erdő.* — A település északi határát borító, egykor nagy kiterjedésű erdőség. ***Erdő*** névvel is jelölik. — MKFT., T0.53.127.1, T16.T.117. — T16-C2D2.

**Mikolai-fürdő** 2025: *Mikolaji-fürdőü ~ Fürdőü,* 1973: *Fùrdő,* 1941: *Mikolai fürdő,* 1884: *Mikolai fürdő,* 1864: *Fördő, firidő, ferdő, feredö | Fördő itteni Szójárással firidő, ferdőnek ís mondatik. | A bányászaton feredö fele.* 1863–1864: *Mikolai fürdö.* — Egykori forrás a déli határszélen a Sűrű alján, melynek vizét korábban gyógyfürdőként használták. ***Fürdő*** néven is említik. — ÉGy., HKFT., MaKF., MKFT., Pesty 1864/57: 315a, 340b, SzMHn. 2: 162. — T24-A2.

**Mikolaikolónia** lásd **Újmikola**

**Mikolai-legelő** lásd **Gulyalegelő**

**Mikolai malom** 1888: *Turi malom,* 1884: *Mikolai malom,* 1863–1864: *Mikolai malom,* 1784: *Mikolajer M[ühle].* — Egykori vízimalom a Túron. ***Túri malom*** formában is szerepel. — EKFT., HKFT., Hnt., MKFT. — T17-E2.

**Mikolaitelep** lásd **Újmikola**

**Milícia** lásd **Rendőrség**

**Mondel-sarok** 2025: *Mondel-sarok,* 1973: *Mandèr sarok | Birtokosa családnevét őrzi.* — Egykori dűlő a mai Újmikola területén. A név előtagja családnév, és a hely egykori tulajdonosára utal. Az utótag a *sarok* 'nagyobb terület, határrész kisebb része, szöglete' jelentésű földrajzi köznév. — ÉGy., FKnT., SzMHn. 2: 164, ÚCsnT. — T16-B4.

**Mülleré** lásd **Müllernéé**

**Müller-erdei-tanya** 1907: *Müller erdeitanya,* 1902: *Müller erdeitanya.* — Egykori tanya a település határában. Helyét pontosabban nem ismerjük. Nevét egykori tulajdonosáról kapta.

Az *erdei* névelem a tanyának az erdőben vagy annak közelében való fekvésére utalhat, és a Müller-külső-tanyától való megkülönböztetést szolgálja. — Hnt.

**Müller-külső-tanya** 1907: *Müller külsőtanya,* 1902: *Müller külsőtanya.* — Egykori tanya a település határában. Helyét pontosabban nem ismerjük. Nevét egykori tulajdonosáról kapta. A *külső* névelem a tanya földrajzi elhelyezkedésére utal, és a Müller-erdei-tanyától való megkülönböztetést szolgálja. — Hnt.

**Müllernéé** 2025: *Müllernéjéi ~ Mülleréi ~ Kállaji Bénijéi | A Müllerném van a Mikolaji-kolonija. Rájéipült. | Innen a Homok [ti. Sándorhomok] határtú a Turig tartott az is. Nagy ur vóut, már csak ahoty hallottam apámtú.* 2001: *Mülleré.* — Szántóföld a határ délnyugati részén az Újmikolába vezető út mentén. A helybeliek elmondása szerint korábban nagyobb területet jelölt a név, de egy részére épült Újmikola. Nevét tulajdonosáról kapta. ***Mülleré*** formában is említik. A ***Kállai Bénié*** elnevezés a későbbi tulajdonosára utal. Vö. Müller-tanya. — ÉGy., SzMHn. 2: 52. — T16-B5.

**Müller-tanya** 1913: *Müllertanya,* 1895: *Müller tanya.* — Egykori tanya a határ délnyugati részén a mai Müllernéé területén. Nevét tulajdonosáról kapta. — Hnt., T0.53.127.1. — T16-B5.

**Nádas** lásd **Nádas árka**

**Nádas árka** 2025: *Nádas árka,* 1953: *Nádas,* 1941: *Nádas,* 1935–1936: *Nádas,* 1931: *Nádas,* 1884: *Nádas.* — A település határának déli részén, az Égertől délre folyó kisebb patak. A név előtagja a terület növényzetére utal. A történeti forrásokban ***Nádas*** formában szerepel. — ÉGy., HKFT., MaKF. SzamSz., T.SzSz1953, T16.T.541. — T24-B2.

**Nagy bolt** 2025: *Nagy bóut.* — Épület a Fő utcán. Élelmiszerbolt működik benne. A név előtagja a Kis bolthoz való viszonyítást fejezi ki. — ÉGy. — T32-D4.

**Nagy-Éger** lásd **Éger**

**Nagy-Égere** lásd **Éger**

**Nagy-fürdő** 2025: *Naty-fürdőü ~ Fürdőü.* — Az Éger egyik szakasza a Futballtér közelében. Korábban a helybeliek gyakran jártak ide fürödni. A név előtagja a Kis-fürdőhöz való viszonyítást fejezi ki. ***Fürdő*** formában is említik. — ÉGy. — T32-C4.

**Nagy kollektíva** lásd **Pika-porta**

**Nagy-lapos** 2025: *Nagy-laposs | A legméjjebb, ugye a lektöb visz fojt rajta.* — Szántóföld a határ északnyugati részén a Csordaúttól keletre. A vízszabályozások előtt a belvíz elvezetésére szolgáló, a határt kelet–nyugati irányban átszelő lapos volt. A név előtagja arra utal, hogy a laposok közül ez volt a legmélyebb. Az utótag a *lapos* 'környezeténél alacsonyabban fekvő, többnyire vizenyős, legelőnek vagy kaszálónak alkalmas, sík terület' jelentésű földrajzi köznév. — ÉGy., FKnT. — T17-E4.

**Nagy-legelő** 2025: *Nagy-legelőü ~ Fēsőüvéigesi-legelőü ~ Csordalegelőü | Má mekszünt, se csordás nincs, se csorda se.* 2001: *Fèlsővégesi-legelő, Nagylegelő,* 1860: *Legelő.* — Legelő a vasút és a Csordaút között. A név előtagja a Kis-legelőhöz való viszonyítást fejezi ki. Korábban ide járt a felsővégesiek csordája, erre utal a ***Felsővégesi-legelő*** elnevezés. ***Csordalegelő*** és ***Legelő*** formában is említik. — ÉGy., SzMHn. 2: 50, 52, T16.T.380. — T16-D4.



Nagy-legelő Fotó: Hankusz Éva

**Nagy Pál nyárasa** 1864: *Nagy Pál nyarosa.* — Egykori dűlő a Berki-fordulóban. Pontos helyét nem ismerjük. A név előtagja bizonyára tulajdonosára utal. A *Nagy* családnevet Fényes Elek a település földesurainak nevei között említi. Az utótag a *nyáras* 'nyárfaerdő, nyárfákkal beültetett, benőtt hely' jelentésű földrajzi köznév. — Fényes 1851, FKnT., Pesty 1864/40: 55a.

**Negyedik-forduló** 2025: *Negyedik-fordulóu,* 2001: *Negyedik-fòrduló,* 1895: *IV. forduló.* — A település határának északi részén a Süveg útjától keletre elterülő szántóföld. A név előtagja az Első-, a Második- és a Harmadik-fordulóhoz való viszonyítást fejezi ki. Utótagja pedig a

*forduló* 'határrész, amely az ugarrendszer szerint három csoportra volt osztva: őszi, tavaszi és ugarfordulóra' jelentésű földrajzi köznév. — ÉGy., FKnT., SzMHn. 2: 52, T0.53.127.1. — T16-C4D4.

**Néptanács** lásd **Polgármesteri hivatal**

**Nyári-kert** 2025: *Nyári-kert.* — A Nagy bolt melletti terület a Szatmári sikátor mentén. Korábban a fiatalok szórakozóhelyeként szolgált. — ÉGy. — T32-D4.

**Oláh Gáboré** 2025: *Olá Gáboréi,* 2001: *Ázé, Oláh Gáboré.* — Szántóföld a település északi határában a Kovácsé és a Gulyalegelő között. Nevét tulajdonosáról kapta. Az ***Ázé*** névváltozat esetében a névadás indítékát nem ismerjük. — ÉGy., SzMHn. 2: 49, 52. — T16-D3D2.

**Oláh-tanya** 1913: *Oláhtanya.* — Egykori tanya a település határában. Helyét pontosabban nem ismerjük. Nevét tulajdonosáról kapta. Ma is élnek Oláh családnevűek a településen. — Hnt.

**Olajozó** 2025: *Olajozóu,* 2001: *Olajozó.* — Épület a Gát eleje utcán. Korábban olajmalomként működött, jelenleg nem üzemel. — ÉGy., SzMHn. 2: 52. — T32-D5.

**Ómikola** 2025: *Óumikola ~ Réigimikola.* — A település nyugati, korábban épült része. A név az Újvároshoz való viszonyítást fejezi ki. ***Régimikola*** néven is említik. — ÉGy. — T33-E4.

**Ortodox temető** 2025: *Ortodoksz temetőü,* 2001: *Òrtodoksz-temető.* — A belterület keleti részén az Újváros területén fekvő ortodox temető. — ÉGy., SzMHn. 2: 48. — T33-G5.

**Ortodox templom** 2025: *Ortodoksz templom,* 2001: *Òrtodoksz-templom.* — Ortodox templom a Felsővégen a Malom utcával szemközt. — ÉGy., SzMHn. 2: 48. — T33-E4.

**Orvosi rendelő** 2025: *Orvasi rendelőü ~ Diszpenzár.* — Háziorvosi rendelő a Fő utcán a Rendőrséggel szemben. Korábban szülészet is működött az épületben. A rom. *dispensar* 'orvosi rendelő' jelentésű szó a magyarba is átkerült, ebből alakult a ***Diszpenszár*** név. — ÉGy., RKsz. — T33-E4.

**Osztertág** 2025: *Oszerták ~ Oszcerták,* 2001: *Osztèrták.* — Szántóföld a Nagy-legelőtől északra a Malom út mentén. A helybeliek szerint a név tulajdonosa családnevére utal. — ÉGy., SzMHn. 2: 52, ÚCsnT. — T16-D4.

**Osztroviczky-birtok** lásd **Osztroviczkyé**

**Osztroviczkyé** 2025: *Osztrovickijéi ~ Osztrovicki-birtok | Ez Osztrovicki Pista vóut. ... De nemigen hóut meg, mikor jöttek a románok, ű ēmenekült. It hatyta mindent.* — A település északi határában a Süveg útjától nyugatra elterülő szántóföld. Korábban a mainál jóval nagyobb területet jelölt a név a település északnyugati határában. A kökényesdiek a határ északi részén fekvő egykori Kökényesdi-legelőnek a kaszálóként hasznosított részét nevezik így. Ennek ma halastó van a helyén. Nevét egykori tulajdonosáról kapta. ***Osztroviczky-birtok*** formában is említik. Vö. Osztroviczky-tanya. — ÉGy. — T16-C4.

**Osztroviczky-tanya** 1913: *Osztroviczkytanya.* — Egykori tanya a település határában. Bizonyára az Osztroviczkyé területén állt, de pontosabban nem tudjuk lokalizálni. Nevét tulajdonosáról kapta. — Hnt.

**Óvoda** 2025: *Óvoda.* — A település óvodája a Fő utcán a Pika-porta területén. — ÉGy. — T32-D4.

**Őrház** lásd **Bodoki-ház**

**Ősz-Éger** 1864: *Ösz éger.* — Egykori dűlő az Egri-fordulóban. Helyét pontosabban nem ismerjük. A név előtagja családnév lehet, mely a hely birtokosát vagy használóját jelölhette. Az utótagban vagy az *Éger* víznév szerepel, vagy az *éger* 'égererdő, égerfás hely' jelentésű földrajzi köznév rejlik benne. — FKnT., Pesty 1864/40: 55a.

**Pálinkafőző** 2025: *Pájinkafőüzőü.* — Épület a Bál sikátor végén. Pálinkafőző működik benne. — ÉGy. — T32-D3.

**Palló** 2025: *Pallóu.* — A külterület déli részén, a Vármegye árkán átívelő, fából készült egykori gyaloghíd. Ma már nincs meg, lebontották. — ÉGy. — T24-A2.

**Papé** 2025: *Papéi ~ Etyházéi | Vóud benne szántóufőüd is, erdőü is. Ami szintén a református papéi vóut.* — Szántóföld a belterület közelében az Első-fordulótól délre. Korábban a református egyház tulajdona volt. ***Egyházé*** formában is említik. — ÉGy. — T16-C5.

**Papp-első-tanya** 1907: *Papp I. tanya,* 1902: *Papp I. tanya.* — Egykori tanya a település határában. Helyét pontosabban nem ismerjük. Nevét tulajdonosáról kaphatta. A *Pap* családne-

vet Fényes Elek említi a település földesurainak nevei között. Az *első* névelem a Papp-második-tanyától való megkülönböztetést szolgálta. Vö. Papp-tanya. — Fényes 1851, Hnt.

**Papp-második-tanya** 1907: *Papp II. tanya,* 1902: *Papp II. tanya.* — Egykori tanya a település határában. Helyét pontosabban nem ismerjük. Nevét tulajdonosáról kaphatta. A *Pap* családnevet Fényes Elek említi a település földesurainak nevei között. A *második* névelem a Papp-első-tanyától való megkülönböztetést szolgálta. Vö. Papp-tanya. — Fényes 1851, Hnt.

**Papp-tanya** 1913: *Paptanya.* — Egykori tanya a település határában. Helyét pontosabban nem ismerjük. Nevét tulajdonosáról kaphatta. A *Pap* családnevet Fényes Elek említi a település földesurainak nevei között. A Papp-első-tanyával vagy a Papp-második-tanyával lehet azonos. — Fényes 1851, Hnt.

**Párkás-lapos** 1935–1936: *Párkáslaposs.* — Egykori lapos a település határában. Helyét pontosabban nem ismerjük. A név előtagjának magyarázata bizonytalan, talán személynév rejlik benne. Az utótag a *lapos* 'környezeténél alacsonyabban fekvő, többnyire vizenyős, legelőnek vagy kaszálónak alkalmas, sík terület' jelentésű földrajzi köznév. — FKnT., SzamSz., ÚCsnT. *Parkas, Parkács*.

**Parlag** 2001: *Pàrlag.* — Földterület a település északi határában. A név a *parlag* 'fel nem szántott földterület' jelentésű földrajzi köznévből alakult. — FKnT., SzMHn. 2: 52. — T16-D3.

**Parókia 1.** 2025: *Paróukija ~ Református paróukija.* — Református lelkészi lakás a Fő utcán a Polgármesteri hivatallal szemben. ***Református parókia*** néven is említik. — ÉGy. — T32-D4.

**Parókia 2.** 2025: *Paróukija ~ Görökkatóulikus paróukija.* — Görögkatolikus parókia a Szatmári sikátor mentén. ***Görögkatolikus parókia*** néven is említik. — ÉGy. — T32-D4.

**Patak köze** 1941: *Patak köze,* 1931: *Patak köze,* 1884: *Patak köze.* — Egykori földterület a határ északnyugati részén a Túr mentén. A név a területnek az egykori Kovács-fok és a Túr közötti fekvésére utalhat. Az utótag a *köz* 'két vízfolyás által határolt terület' jelentésű földrajzi köznév birtokos személyjeles formája. — FKnT., HKFT., MaKF., T16.T.541. — T16-B2C2.

**Pékség** 2025: *Péikséig.* — Épület a Szatmári sikátor mentén. Pékség működik benne. — ÉGy. — T32-D4.

**Pika-porta** 2025: *Pika-porta ~ Nagy kolektiva ~ Kolektiva.* — A Református templom melletti telek, illetve a hozzá tartozó épületek. Korábban Pika Miklós földesúr tulajdona volt, erre utal az elnevezés. A név utótagja a *porta* 'beépített telek' jelentésű földrajzi köznév. Később a kollektív gazdaság, az úgynevezett kollektíva tulajdonába került, ezt jelzik a ***Kollektíva*** és a ***Nagy kollektíva*** névváltozatok. Az utóbbi név előtagja a Kis kollektívához való viszonyítást fejezi ki. — ÉGy., FKnT. — T32-D4.

**Piskáros 1.** 2025: *Piskáros ~ Piskáros-árok | A Piskáros-árok jön a Túrtú, szegi a mikolaji határt, a terebesi határt, az egri határt, éis it szakad bele a vasutná a Vármegye árkába. It jön előüttünk, fejjeb ganyarogva.* 1935–1936: *Piskáros,* 1884: *Piskáros,* 1864: *Piskáros | A' községet fél óldalról körül foglaló Egerbe és a' Piskáros vizébe vízes időben sok csíkokat.* 1839: *Piskáros | A' Piskárkos vizében 's égreiben sok csikót halászhat.* 1216/1391>1391: *Pischarus,* 1216: *Pischarus.* — A település keleti határát átszelő kisebb patak. A név a *piskáros* 'halas' jelentésű földrajzi köznévből alakult. ***Piskáros-árok*** formában is említik. Vö. Piskáros 2., Piskáros-híd. — ÉGy., F. 7/3: 20, Fényes 1840/4: 310, FKnT., HKFT., Németh 2008: 189, Pesty 1864/40: 55a, SzamSz., Szirmay 1805: 287. — T16-D5.

**Piskáros 2.** 1895: *Piskáros,* 1864: *Pískáros.* — Egykori dűlő a település határának keleti részén az Egri-fordulóban. A Malom utcától keletre fekvő területen húzódott a Liget szomszédságában. Nevét az ott folyó Piskárosról kapta. — Pesty 1864/40: 55a, T0.53.127.1. — T17-E5.

**Piskáros-árok** lásd **Piskáros 1.**

**Piskáros-híd** 2025: *Piskáros-híd.* — A Piskároson átívelő híd az Egri út mentén. — ÉGy. — T33-G5.

**Plébánia** 2025: *Pléibánija ~ Róumaji paróukija.* — Római katolikus plébánia a Fő utcán a Kultúrház közelében. ***Római parókia*** formában is említik. — ÉGy.

**Polgármesteri hivatal** 2025: *Polgármesteri hivatal ~ Néiptanács ~ Szvát ~ Primörija.* — Épület a Fő utcán a Régi iskola szomszédságában. A




Polgármesteri hivatal Fotó: Hankusz Éva

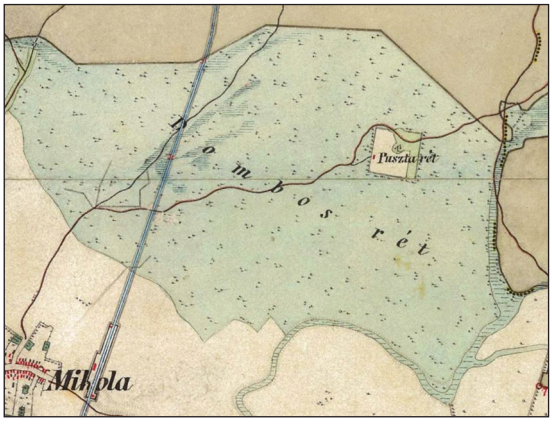


A Puszta-rét a második katonai felmérés térképén

***Primöria*** névváltozat a rom. *primărie* 'községháza', a ***Szvát*** pedig a rom. *sfat* 'tanács' szónak a romániai magyar nyelvbe bekerült formájából származik. ***Néptanács*** néven is említik, amely az intézmény Romániában használatos korábbi magyar megnevezéséből alakult. — ÉGy., RKsz. — T32-D4.

**Pompier-kaszáló** 2025: *Pompijer-kaszálóu.* — Kaszáló a település északi határában a Kovácsé nevű erdőrész és a töltés között. Korábban a falu önkéntes tűzoltói kapták fizetségül. A *pompier* előtag a rom. *pompier* 'tűzoltó' szóból származik. — ÉGy. — T17-E2.

**Ponyvás** 19. sz.: *Ponyvás.* — A település délkeleti határában fekvő földterület. A névadás indítékát nem ismerjük. — T16.T.117. — T24-C2.

**Pumpaház** 2025: *Pompaház.* — Épület a település határának északi részén a Túr mentén. Az épületben lévő szivattyú a belvízelvezető kanálisokból a Túrba juttatja a vizet, illetve a Túr magas vízállása esetén a Túrból a kanálisokba szivattyúzza azt. A névben a *pumpa* főnév nyelvjárási *pompa* változata szerepel, de lásd még a rom. *pompă* 'szivattyú' lexémát is ehhez. — Dicţ., ÉGy., KMNySz. 2: 188, SzamSz. — T17-E2.

**Primöria** lásd **Polgármesteri hivatal**

**Puszta-rét** 1864: *Puszta rét,* 1863–1864: *Puszta rét.* — A határ keleti részén a Dombos-réten belüli kisebb legelő volt. A név előtagja a *puszta* 'nagy kiterjedésű, többnyire fátlan, füves síkság, kipusztult termőterület' jelentésű földrajzi köznév. — FKnT., MKFT., Pesty 1864/40: 315a. — T17-E4.

**Rácz-tanya** 1913: *Rácztanya.* — Egykori tanya a település határában. Helyét pontosabban nem ismerjük. Nevét tulajdonosáról kaphatta. *Rácz* családnevűek ma is élnek a településen. — Hnt.

**Rámpa** 2025: *Rámpa.* — Átjáró a vasúton a Nagy-legelő mellett. — ÉGy. — T16-D4.

**Ravasz-domb** 1864: *Ravasz domb.* — Egykori dűlő a Homoki-fordulóban. Pontos helyét nem ismerjük. A *ravasz* korábbi 'róka' jelentése alapján az itt élő rókákról kaphatta a nevét. Vö. Ravasz-rét. — Pesty 1864/40: 55a, TESz.

**Ravasz-rét** 1864: *Ravasz rét.* — Egykori dűlő a Homoki-fordulóban. Pontos helyét nem ismerjük. A *ravasz* korábbi 'róka' jelentése alapján az itt élő rókákról kaphatta a nevét. Vö. Ravasz-domb. — Pesty 1864/40: 55a, TESz.

**Református egyházé** 2025: *Református etyházéi ~ Etyházéi,* 2001: *Etyházé.* — Szántóföld a település határának északi részén a Lázár Mancié és a Felsővégesi-legelő között. Korábban a református egyház tulajdona volt. ***Egyházé*** formában is említik. — ÉGy., SzMHn. 2: 50. — T17-E4.

**Református iskola** lásd **Régi iskola**

**Református parókia** lásd **Parókia 1.**

**Református temető** 2025: *Református temetőü,* 2001: *Református-temető.* — Temető az Alsóvégen a Katolikus temető szomszédságában. — ÉGy., SzMHn. 2: 49. — T32-C3.

**Református templom** 2025: *Református templom,* 2001: *Református-templom.* — Református templom a Fő utcán a Pika-porta mellett. — ÉGy., SzMHn. 2: 49. — T32-D4.

**Rendőrség** 2025: *Rendőrség ~ Milicija ~ Csendőrség.* — Épület a Fő utcán az Orvosi rendelővel szemben. Rendőrség működik benne. A ***Milícia***

név a rom. *miliție* 'rendőrség' szó átvételéből származik. A ***Csendőrség*** elnevezést ma már ritkán használják. — ÉGy., RKsz. — T33-E4.

**Régi iskola** 2025: *Réigi iskola ~ Református iskola.* — Épület a Fő utcán a Református templom mellett. Korábban óvoda is működött benne. Az épületet felújították, tantermeit ma is használják. A név előtagja az Új iskolához való viszonyítást fejezi ki. Korábban felekezeti iskola működött benne, erre utal a ***Református iskola*** névváltozat. — ÉGy. — T32-D4.

**Régimikola** lásd **Ómikola**

**Rétalja** 1931: *Rétalja,* 1884: *Rét alja.* — Egykori szántóföld a határ északkeleti részén a vasúttól keletre. A név talán a Dombos-rét közelségére utal. Az *alja* utótag 'valaminek a mögöttes része' értelmű földrajzi köznév. — FKnT., HKFT., T16.T.541. — T16-D4.

**Rét-fenék** 1941: *Rétfenék.* — Egykori földterület az északnyugati határszélen a mai Újberektől nyugatra. Nagyobb része a szomszédos Szárazberek határába esik. A név utótagja a *fenék* 'valamely terület mélyebben fekvő része' jelentésű földrajzi köznév. — FKnT., MaKF. — T16-A2.

**Rét-köz-rekettye** 1895: *rétköz rekettye, Rétköz rekettye.* — A település északi határában a Negyedik-fordulótól északra fekvő földterület. A név *Rét-köz* előtagja a hely rétek közötti fekvésére utalhat. Az utótagja a *rekettye* 'bokros, vizenyős rét, legelő' jelentésű földrajzi köznév. — FKnT., T0.53.127.1. — T16-D4.

**Római katolikus templom** lásd **Római templom**

**Római parókia** lásd **Plébánia**

**Római templom** 2025: *Róumaji templom,* 2001: *Rómaji-katólikus-templom.* — Római katolikus templom a Fő utcán a Szatmári sikátorral szemközt. ***Római katolikus templom*** formában is említik. — ÉGy., SzMHn. 2: 49. — T32-D4.

**Róna-tag** 2025: *Róuna-tag.* — Egykori földterület a település nyugati határában. Egyesek szerint erre a területre épült Újmikola, mások azonban Újmikola és Újberek közti területen lokalizálják. Nevét tulajdonosa családnevéről kapta. A név utótagja a *tag* 'a tagosított, művelés alatt levő határ egyben levő darabja' jelentésű földrajzi köznév. — ÉGy., FKnT.

**Rostás** 1864: *Rostás.* — Egykori dűlő az Egri-fordulóban. Helyét pontosabban nem ismerjük. A név családnévből alakulhatott, és a terület tulajdonosát jelölhette. *Rostás* nevűek ma is élnek a településen. — Pesty 1864/40: 55a.

**Róthé** 2025: *Róutéi,* 2001: *Róté.* — Szántóföld a település határának északi részén a Csorda-szeg közelében. Nevét egykori *Róth* nevű tulajdonosáról kapta. — ÉGy., SzMHn. 2: 52. — T17-F3.

**Sámuelé** 2025: *Sámujeléi.* — Szántóföld a határ keleti részén az Igényelt és a Weiszé között. Északon a Lázár Mancié, délen a település belterülete határolja. Nevét egykori tulajdonosáról kapta. — ÉGy. — T16-D5.

**Síró-domb** 1895: *Síró domb,* 1864: *Síró domb | A' nép monda szerint onnan vette el nevezesét, hogy a' tatár futás el oszlása kor a' nép ere helyre ment öröm könyeít sírni.* — Egykori földterület a Felsővégen a Virág utca és az Újváros között. A névadás indítékáról a Pesty Frigyes adatközlőjétől idézetteken túl nem tudunk többet. A név előtagja esetleg személynév is lehet. — Pesty 1864/40: 55a, T0.53.127.1, ÚCsnT. — T33-F4.

**Sportcsarnok** 2025: *Sportcsarnok.* — Épület a Szatmári sikátor mentén a Futballtér mellett. Sportteremként működik. — ÉGy. — T32-D4.

**Stark-féle-porta** 2025: *Stark-féle-porta ~ Kis kolektiva ~ Fenti kolektiva.* — Stark Lajos egykori portája a Fő utcán a vasút közelében. Később az állami gazdaság, az úgynevezett kollektíva tulajdonába került, erre utal a ***Kis kollektíva*** névváltozat. Ennek *kis* előtagja a Nagy-kollektívához való viszonyítást fejezi ki. ***Fenti kollektívá***-nak is nevezik a Felsővégen való fekvése miatt. — ÉGy. — T33-E4.

**Strifler-első-tanya** 1907: *Strifler I. tanya,* 1902: *Strifler I. tanya.* — Egykori tanya a település határában. Helyét pontosabban nem ismerjük. Nevét tulajdonosáról kaphatta. Az *első* névelem a Strifler-második-tanyától való megkülönböztetést szolgálta. — Hnt., ÚCsnT.

**Strifler-második-tanya** 1907: *Strifler II. tanya,* 1902: *Strifler II. tanya.* — Egykori tanya a település határában. Helyét pontosabban nem ismerjük. Nevét tulajdonosáról kaphatta. A *második* névelem Strifler-első-tanyától való megkülönböztetést szolgálta. — Hnt., ÚCsnT.

**Sülyös-tanya** 1913: *Sülyöstanya,* 1907: *Sülyös tanya,* 1902: *Sülyös tanya.* — Egykori tanya a település határában. Helyét pontosabban nem

ismerjük. Nevét tulajdonosáról kaphatta. — Hnt., ÚCsnT.

**Sűrű** 2001: *Sűrű.* — Bokros terület a település határában. Pontos helyét a forrás nem közli. A név a *sűrű* 'mocsári erdő' jelentésű földrajzi köznévből alakulhatott. — FKnT., SzMHn. 2: 52.

**Sűrű alja** 2025: *Sürü ajja ~ Erdőü ajja,* 2001: *Èrdő àjja,* 1944: *Erdőalja,* 1940–1944: *Erdőalja.* — A Szatmárnémeti határához tartozó Sár-erdő északi vége mentén futó, Sándorhomokra vezető út. A név a *sűrű* 'mocsári erdő' és az *alja* 'valaminek a mögöttes része' jelentésű földrajzi köznevek összetételéből alakult. ***Erdő alja*** formában is említik. — ÉGy., EH., FKnT., Hnt., SzMHn. 2: 48. — T24-B2.

**Sütő utcája** 2025: *Sütőü uccája.* — A Malom utcát a Bál sikátorral összekötő, az Első- és a Második-forduló között futó utca. Nevét az utca sarkán lakó, *Sütő* családnevű személyről kapta. — ÉGy. — T33-E3.

**Süveg-ház** 2025: *Süvek-ház.* — Lakóház a település határának északi részén a Süveg-tanya területén. A név az ott élő Süveg családra utal. — ÉGy. — T16-D3.

**Süveg Miklós tanyája** lásd **Süveg-tanya**

**Süveg-tanya** 2025: *Süvek-tanya ~ Süveg Miklóus tanyája.* — Szántóföld az Úrbéres-erdőtől északra a vasút mellett. Nevét tulajdonosáról kapta. ***Süveg Miklós tanyája*** formában is említik. Vö. Süveg-ház, Süveg útja. — ÉGy. — T16-D3.

**Süveg útja** 2025: *Süveg uttya ~ Csordaut.* — A Bál sikátor folytatása a külterületen, a Süveg-tanyához vezet. A ***Csordaút*** név arra utal, hogy korábban ezen az úton járt a Kis-legelőre az alsóvégesiek csordája. — ÉGy. — T16-C4.

**Szabadság utca** 2001: *Szabacsság ucca.* — A belterület nyugati végén a Domb utcát a Fő utcával összekötő kisebb utca volt. Ma a helybeliek a Domb utca részének tekintik ezt az útszakaszt. — SzMHn. 2: 49. — T32-B3.

**Szabó-birtok** lásd **Szabóé**

**Szabóé** 2025: *Szabóujéi ~ Szabóu-birtok,* 2001: *Szabó-féle-fòld.* — Szántóföld a határ déli részén a Szatmári sikátor és a Fridman dombja között. Nevét tulajdonosáról kapta. ***Szabó-birtok*** és ***Szabó-féle-föld*** formában is említik. — ÉGy., SzMHn. 2: 52. — T24-B2.

**Szabó-féle-föld** lásd **Szabóé**

**Szabó-ház** lásd **Gátőrház**

**Szabó Józsi-féle-ház** lásd **Gátőrház**

**Szárazberektelep** lásd **Újberek**

**Száraz-rét** 1895: *Száraz rét.* — Egykori földterület a délnyugati határszélen az Égertől délre. Olyan területet jelölhetett, melyet az itt húzódó Éger nem vagy csak ritkán öntött el. — T0.53.127.1. — T24-A2.

**Szatmárihodály** 2025: *Szatmárihodáj.* — Szántóföld a határ nyugati részén a Drukkel árka közelében. Korábban *Szatmári* nevű személy hodálya állt a területen. — ÉGy. — T17-E4.

**Szatmári sikátor** 2025: *Szatmári sikátor ~ Szatmári ut,* 2001: *Szatmári út.* — A Fő utcáról déli irányba nyíló, Szatmárnémetibe vezető út. A név utótagja a *sikátor* 'szűk utca' jelentésű földrajzi köznév. ***Szatmári út*** formában is említik. — ÉGy., FKnT., SzMHn. 2: 49. — T32-C5D5.

**Szatmári-tanya** 1907: *Szatmári tanya,* 1902: *Szatmári tanya.* — Egykori tanya a település határában. Helyét pontosabban nem ismerjük. Nevét tulajdonosáról kaphatta. *Szatmári* családnevűek ma is élnek a településen. — Hnt.

**Szatmári út** lásd **Szatmári sikátor**

**Széleság** 1864: *Szeles ág.* — Egykori dűlő az Egri-fordulóban. Pontos helyét nem ismerjük. A név elsődlegesen talán víznév lehetett, amit az utótagként megjelenő *ág* 'folyóvízből kiszakadó és abba visszatérő elágazás' vagy 'kisebb csatorna' jelentésű földrajzi köznév jelez. Később ez a megnevezés a környező területekre is átvonódott. Emellett elképzelhető a földrajzi köznévnek a 'földterület másik határba való átnyúlása' vagy akár ettől eltérő további jelentése is. — FKnT., Pesty 1864/40: 55a.

**Széles-berek** 1895: *Széles berek.* — Egykori földterület a település határának északnyugati részén a Bál sikátortól nyugatra. A név előtagja a terület alakjára utalhat. Az utótag a *berek* 'vizenyős (bokros) rét vagy legelő' értelmű földrajzi köznév. Vö. Széles-berek laposa, Széles-berek tájéka. — FKnT., T0.53.127.1. — T16-B4.

**Széles-berek laposa** 1895: *Széles berek laposa.* — Egykori földterület a település határának északnyugati részén. A Széles-berek mélyebben fekvő, lapos része lehetett. Az utótag a *lapos* 'környezeténél alacsonyabban fekvő, többnyire

vizenyős, legelőnek vagy kaszálónak alkalmas, sík terület' jelentésű földrajzi köznév. — FKnT., T0.53.127.1. — T16-B4C4.

**Széles-berek tájéka** 1935–1936: *Szélezsberektájéka.* — Egykori határrész a településen. Helyét pontosabban nem ismerjük. Bizonyára a Széles-berek közelében feküdt. — SzamSz.

**Szilvás-lapos** 2025: *Szívás-laposs | Ott, ahogy mejün kifele, ēsőű vóut a Turnak. Ahogy bejön az ēsőű laposs, a Szívás-laposs. … kifele a Turnak. Nyullott az a lapossok az egri határtúl a berki határig. Keresztümment a határon. Réigen azom fojt el a viz, azéir nevesztéik ugy. Ot lejjeb vóut a főűd, ogy gyült össze a viz. Azom fojt el a viz, árkok nem vóutak.* — A vízszabályozások előtt a belvíz elvezetésére szolgáló, a határt kelet–nyugati irányban átszelő lapos volt. A *szilvás* előtag bizonyára a terület növényzetére utal. Az utótag a *lapos* 'környezeténél alacsonyabban fekvő, többnyire vizenyős, legelőnek vagy kaszálónak alkalmas, sík terület' jelentésű földrajzi köznév. — ÉGy., FKnT. — T17-E5.

**Szvát** lásd **Polgármesteri Hivatal**

**Taar-tanya** 1907: *Taar tanya,* 1902: *Taar tanya.* — Egykori tanya a település határában. Helyét pontosabban nem ismerjük. Nevét tulajdonosáról kaphatta. — Hnt., ÚCsnT.

**Tanya** lásd **Cigánytanya, Kölcsey Antal-tanya**

**Tanya út** lásd **Mándi útja**

**Tatár-domb** 2025: *Tatár-domb | Ot ment egy nagy laposs, és ástak az egri határtul a berki határig egy jóu nagy méij árkot, és ot sok kardot leltek, sarkantyut, ijen katonaji, harci felszereléseket. Mikor jöttek a tatárok, od gyilkolták le a mikolaji néipet. Oda kimenekült, mer erdőű vóut réigen, és od gyilkolták le a mikolaji néipet. Ity tartották a zemberek, a réigi emberek.* 1935–1936: *Tatárdomb,* 1895: *Tatár domb,* 1864: *Tatár domb | Ez az Erdőszélben egy kitetsző halom. A nép száján az kering, hogy ott valamikor a tatár csatában eltemetettek feküdnének. IV$^{k}$ Bélakori lehet, mert 1717$^{ki}$ tatárjáráskor vér nem folyt, mert a tatárok a templomba menekűlőket rab szijra füzve, Máramorosi Borsáig elhúrczolták, honnan a Szatmári és Máramarosi Magyar Nemesség, az Oláhok erélyes segítségével szinte tízezeren meg szabadittattak.* — Szántóföld a település északi határában. Egyesek szerint a Második-forduló területén fekszik. A név korábban a mainál jóval nagyobb területet jelölt a Bál sikátortól északra fekvő részen. A tatárjárás emlékét őrzi. A 19. század első felének néphagyománya szerint a mikolaiakkal az történt valamelyik tatárjáráskor, hogy a Túr egyik pallóján kellett átkelniük, de addig udvariaskodtak, „kínálgatóztak" a *„Tessék, János bátyám! Tessék, Kati néném!"*-mel az átjáró előtt, hogy rajtuk ütött a török. — ÉGy., Pesty 1864/40: 315a, 342a, SzamSz., T0.53.127.1. — T16-C4.

**Temető** 2025: *Temetőű.* — Temető az Alsóvégen. Nyugati részén a Református, keleti részén pedig a Katolikus temető fekszik. — ÉGy. — T32-C3.

**Téglaszín** 2025: *Téglaszin,* 2001: *Téglaszín.* — Gödrös terület a Bál sikátor végén, ahol korábban téglát vetettek. Ma a Pálinkafőző áll a területen. — ÉGy., SzMHn. 2: 49. — T32-D3.

**Tincu-ház** 2025: *Tinku-ház.* — Egykori épület a határ keleti részén a Csordaút közelében. Nevét tulajdonosáról kapta. — ÉGy. — T17-E4.

**Tóth-tanya** 1907: *Tóth tanya,* 1902: *Tóth tanya.* — A határ északkeleti részén fekvő egykori tanya. Nevét tulajdonosáról kapta. Egy 1884-es és egy 1931-es térképen is jelölik a tanyát a tulajdonosának, Tóth Józsefnek a nevét feltüntetve. — HKFT., Hnt., T16.T.541. — T17-E3.

**Tökföld** 2025: *Tökfőűd | Od dinnyét termeltek mek tököt is, sütőűtököt.* — Szántóföld a határ nyugati részén a Mándi út mentén. Korábban dinnyét és tököt termesztettek a területen. — ÉGy. — T16-B4.

**Túl a Túrról** 2008: *Túlatúrról.* — Bura László erdőként utal rá Kökényesd helynevei között, de pontos helyét nem közli. Bizonyára a Túrtól délre eső, mikolai területen feküdt. — SzMHn. 1: 376.

**Túr** 2025: *Tur,* 2000: *Tur,* 1984: *Túr,* 1953: *Túr,* 1941: *Túr,* 1937: Râul *Tur,* 1918: *Tur p[atak],* 1914: *Tur,* 1910: *Túr p[atak],* 1895: *Túr patak,* 1884: *Tur patak,* 1864: *Tur | A' Tur vízébe sok halakat és rákokat fognak mely egy kis malmot is hajt.* 1860–1864: *Túr patak, Túr* Bach, 1840: *Túr folyó,* 1839: *Túr,* 1802–1811: *Túr* F[luss], 1802: *Túr F[olyó],* 19. sz.: *Túr f[olyó],* 1799: északról *Tár* [ɔ: *Túr*] vize hasíttya határját. 1782–1785: *Tur* bach, 1780: *F[luvius] Túr,* 1779: Rivulus *Tur,* 1450: *Thwr,* 1217 k.: fluuium *turu,* 1216: *Tur,* 1181/1288/16. sz.: *Tur.* — A Tisza bal oldali

mellékfolyója. A Keleti-Kárpátok részét képező Avas-hegységben ered Románia északnyugati részén. Nyugati irányban folyik, egy szakaszon határfolyó Ukrajnával. Szatmárnémeti közelében lép Magyarország területére, majd Tiszakóródnál torkollik a Tiszába. A települést északi irányból határolja. A név az általánosan elfogadott magyarázat szerint szláv eredetű, az ősszláv **turъ* 'őstulok' jelentésű főnévből alakult, leginkább annak *-jь* képzős alakjából. ***Túr-folyó*** és ***Túr-patak*** formában is említik. Vö. Túr utca, Túri malom. Lásd Túr (Halmi, Kisgérce, Kökényesd, Szárazberek, Túrterebes). — DL. 70896, ÉGy., EKFT., F. 7/3: 20, Fényes 1840/4: 310, FNESz., Görög, HKFT., Kat., Kniezsa 1941: 207–209, MaKF., MÁKT., MKFT., MoFnT. 1: 32, Pais 1975: facs. 28. cap. 13. sor, Perényi 233, Pesty 1864/40: 55a, RegArp. 1: 44, T.SzSz1953, T0.53.127.1, T1.S.80. XVIII.54, T1.S.82.54, T16.T.117, T16.T.118, T16.T.420, T22.B.III.a.168/7, T22.B.IX.a.1008, T22.B.IX.a.2104, T22.B.IX.a.2546, Vályi 2: 610–611. — T17-F3.

**Túr-folyó** lásd **Túr**

**Túri malom** lásd **Mikolai malom**

**Túr-patak** lásd **Túr**

**Túr utca** lásd **Csordaút 1.**

**Újberek** 2025: *Ujberek ~ Berkikolonija ~ Kolonija,* 2003: *Szárazberektelep,* 2001: *Újberek,* 1944: *Szárazberektelep.* — Újabban létesült román falu a település nyugati határszélén. Eredetileg Szárazberek határához tartozott, jelenleg Mikola község része. A ***Kolónia*** névváltozat a *kolónia* 'telepesek lakóhelye' jelentésű földrajzi köznévből alakult. ***Berkikolónia*** és ***Szárazberektelep*** formában is említik. Román neve *Bercu Nou* 'Újberek'. — ÉGy., EH., FKnT., Hnt., SzMHn. 2: 53. — T16-A3B3.

**Újházy-tanya** 1913: *Újházytanya.* — Egykori tanya a település határában. Helyét pontosabban nem ismerjük. Nevét tulajdonosáról kaphatta. — Hnt.

**Új iskola** 2025: *Uj iskola ~ Állami iskola.* — Épület a Fő utcán a Református templom mellett. A név előtagja a Régi iskolához való viszonyítást fejezi ki. ***Állami iskola*** formában is említik, ez ugyanis a Református iskolával ellentétben nem felekezeti, hanem állami fenntartású iskola volt. Az intézmény hivatalos neve *Gellért Sándor Általános Iskola.* — ÉGy. — T32-D4.

**Újmikola** 2025: *Ujmikola ~ Mikolajikolonija,* 2003: *Újmikola, Mikolai telep,* 2001: *Újmikola.* — Újabban létesült román falu a település nyugati határában. A ***Mikolaikolónia*** név utótagja a *kolónia* 'telepesek lakóhelye' jelentésű földrajzi köznév. ***Mikolaitelep*** formában is említik. Román neve *Micula Nou* 'Újmikola'. — ÉGy., EH., FKnT., SzMHn. 2: 53. — T16-B4.

**Új ólak** 2025: *Uj o͡ulak.* — A Bál sikátor végén álló istállók. Jelenleg is állattartásra használják az épületeket. A név előtagja arra utal, hogy ezek később épültek, mint az állami gazdaság istállói. — ÉGy. — T32-D3.

**Újváros** 2025: *Ujváros,* 2001: *Újváros ucca.* — A település újabban települt, többnyire románok és ukránok által lakott keleti része. Az *új* előtag a Régimikolához való viszonyítást fejezi ki. ***Újváros utca*** formában is említik. — ÉGy., SzMHn. 2: 49. — T33-F4G4.

**Újváros utca** lásd **Újváros**

**Ungvárié** lásd **Ungvári-tanya**

**Ungvári-tanya** 2025: *Ungári-tanya,* 2001: *Ungvárijé.* — Tanya a település határának déli részén a Homokos-domb közelében. Nevét tulajdonosáról kapta. ***Ungvárié*** formában is említik. — ÉGy., SzMHn. 2: 53. — T24-C2.

**Úrbéres-erdő** 2025: *Urbéires-erdő͡ü,* 2001: *Úrbéres-èrdő.* — Szántóföld a település határának északi részén a Dinnyéskerttől északra. Korábban erdő volt, a katonai térképek még így jelzik. A név előtagja arra utalhat, hogy egykor úrbéresek, azaz 'jobbágyok' birtokolták vagy használták a területet. — ÉGy., HKFT., MKFT., SzamSz., SzMHn. 2: 53. — T16-D3.

**Úrbéri-kaszáló** 1860: *Urbéri Kaszálló.* — A település határának keleti részén fekvő egykori kaszáló. A név előtagja arra utalhat, hogy egykor úrbéresek, azaz 'jobbágyok' birtokolták vagy használták a területet. — SzamSz., T16.T.380. — T17-E4.

**Vadkörtefa** 2025: *Vatkörtefa.* — A Legelő mellett a Csordaút mentén álló vadkörtefa. — ÉGy. — T16-D4.

**Váradié** 2025: *Váradijéi,* 2001: *Váradijé.* — Szántóföld a határ nyugati részén a Süveg útja mentén. Nevét tulajdonosáról kapta. Vö. Váradi út. — ÉGy., SzMHn. 2: 53. — T16-C4.

**Váradi út** lásd **Dinnyés út**

**Varga sűrűje** 1935–1936: *Vārgasürüje.* — Egykori erdő a település határában. Helyét pontosabban nem ismerjük. Nevét tulajdonosáról kaphatta. A név utótagja a *sűrű* 'mocsári erdő' jelentésű földrajzi köznév. — FKnT., SzamSz.

**Varjú-nyomás** 1864: *Varju nyomás.* — Egykori dűlő a Berki-fordulóban. Helyét pontosabban nem ismerjük. A névadás indítéka bizonytalan, az előtag családnevet, illetve állatnevet egyaránt rejthet. Az utótag a *nyomás* 'legelő' jelentésű földrajzi köznév. — FKnT., Pesty 1864/40: 55a.

**Vármegye árka** lásd **Éger**

**Vármegye árka híd** 2025: *Vármegye árka híd.* — A Vármegye árkán átívelő híd a Szatmári sikátor mentén. — ÉGy. — T32-D4.

**Vármegye árka hídja** lásd **Vasúti híd**

**Vásáros-domb** 1935–1936: *Vásározsdomb.* — A település határában említett hely. Pontosabban nem lokalizálható. Bizonyára vásártartásra szolgáló dombos hely lehetett. — SzamSz.

**Vashíd** 2025: *Vashid.* — A település határának északi részén a Túron átívelő vasúti híd. Lásd Túr-híd (Kökényesd). — ÉGy. — T17-D2.

**Vasút** 2025: *Vasut.* — A Szatmárnémeti és Halmi közötti vasútvonal, mely a települést észak–déli irányban szeli át. Vö. Vasúti híd. — ÉGy. — T24-C2.

**Vasúti híd** 2025: *Vasuti hid ~ Vármegye árka higgya,* 2001: *Vasúti-híd.* — A Vármegye árkán átívelő vasúti híd a Fürdő mellett. ***Vármegye árka hídja*** néven is említik. — ÉGy., SzMHn. 2: 49. — T24-C2.

**Veres-tanya** 2025: *Veres-tanya.* — Szántóföld a település határának keleti részén. A Weiszé része. A korábban itt álló tanyáról kapta a nevét. — ÉGy. — T17-E5.

**Villanytelep** 2025: *Villonytelep,* 2001: *Villanytelep.* — Egykori épület a Domb utca végén. Ma már lakóházak állnak a helyén. — ÉGy., SzMHn. 2: 49. — T32-C3.

**Virág utca** 2025: *Virág ucca,* 2001: *Virág ucca*. — A Fő utcáról északi irányba nyíló utca a Felsővégen. A névadás indítékát nem ismerjük. — ÉGy., SzMHn. 2: 49. — T33-F4.

**Weiszé** 2025: *Vájszéi ~ Vájsz Móuricéi, Vájsz Móuricéiba | Vájsz Móuricéi ott egéiszen a zegri határig. | A Zegribe lakott ott. Az öreg zsidóut nem ismertem, a fiját ismertem, mer apám is vett a kissebbik fijátul, Vájsz Jóuzsitú.* 2001: *Vájszé.* — Szántóföld a település keleti határában a Sámuelé mellett. Nevét egykori tulajdonosáról kapta. ***Weisz Móricé*** formában is említik. Vö. Weisz-tanya. — ÉGy., SzMHn. 2: 53. — T17-E5.

**Weisz Móricé** lásd **Weiszé**

**Weisz-tanya** 1913: *Veisztanya,* 1907: *Weisz tanya,* 1902: *Weisz tanya.* — Egykori tanya a település határában. Bizonyára a Weiszé területén állhatott. Helyét pontosabban nem ismerjük. Nevét tulajdonosáról kapta. — Hnt.

**Zubogó** lásd **Zuhogó**

**Zúgó** lásd **Zuhogó**

**Zúgófok** lásd **Zuhogó**

**Zuhogó** 2025: *Zuhogóu ~ Zugóu ~ Zubogóu | A Zuhogóu és a Malom-kert az el vam választva egymástól.* 2008: *Zuhogó,* 1990: *Zuhogó,* 1895: *Zúgó fok.* — A Túr által körülzárt erdő a Malom-kert mellett. A névadás alapját a szomszédos Malom-kertben álló egykori vízimalom szolgáltatta. A ***Zúgó*** név a 'vízimalom zsilipes csatornája, illetve az onnan lezuhanó víz' jelentésű *zúgó* földrajzi köznévből alakult. A ***Zubogó*** és a *Zuhogó* ugyanilyen értelmű. ***Zúgófok*** formában is szerepel. E névváltozat utótagjaként a *fok* 'kisebb vízfolyás, vízállás' jelentésű földrajzi köznév szerepel, ami azt jelzi, hogy a név eredetileg víznév lehetett, s ez utóbb átvonódott a mellette fekvő területekre is. — ÉGy., Fazekas 1994: 4, FKnT., SzMHn. 1: 376, T0.53.127.1. — T16-C2D2.

**Zsidó temető** 2025: *Zsidóu temetőü,* 2001: *Zsidótemető.* — Temető az Új iskola kertjének a közelében. A zsidó vallásúak temetkezési helye volt. — ÉGy., SzMHn. 2: 49. — T32-D3.

**Zsidó templom** 2025: *Zsidóu templom ~ Zsinagóuga.* — Egykori épület a Fő utcán. Ma az Új iskola áll a helyén. ***Zsinagóga*** formában is említik. — ÉGy.

**Zsinagóga** lásd **Zsidó templom**




NAGYTARNA

**Magyarország katonai felmérése**




# Nagytarna helynevei

## Történeti háttér

A település az Avas hegység északnyugati lejtőjén található, Szatmárnémetitől 40 km-re északkeletre. A falu későbbi területét először egy 1378-ban kelt oklevél említi, amely a nyalábi uradalom tartozékait sorolja fel: a térség településeit *possessiones valachales*-nek, vagyis román falvaknak nevezi, amelyeket I. Lajos adományozott Drág és János vajdáknak. Ekkor és 1405-ben, amikor az uradalom Perényi Péter birtokába ment át, Batarcs, Komlós, Csarnató és a később elpusztult Széphegy falunevek fordultak elő a forrásokban. A Perényi család két ága közötti 1430-as öröklési szerződésben azonban Tarna már az uradalom tartozékai között szerepel. Mindez arra utal, hogy Tarna az avasi lejtők falvai közül nem tartozott a legkorábbi alapítású települések közé, s későbbi kiemelkedő szerepét feltehetően központi fekvésének köszönhette. A 16. századból fennmaradt dikajegyzékben már a térség legnépesebb falvai között tartják számon, s ugyanebben az időben e települések *Tarnavidék* közös név alatt szerepelnek. A 16. század első felében Tarna határából külön községgé vált a vele szinte egybefüggően települt Kistarna, amely ma Ukrajnához tartozik, ettől kezdve pedig az anyaközséget Nagytarnának nevezték. A környező helynevek arra utalnak, hogy a falu megtelepülésében és a korai fejlődésében a magyarok mellett a ruszinság játszott meghatározó szerepet, s csak később került túlsúlyba a román népesség. A 18. század második felére a magyarság már nem képviselt meghatározó tényezőt a település életében. Újabb magyar betelepülés az 1840-es években történt, míg 1910 körül szepességi cipszerek érkeztek nagyobb számban.

Az 1773-as urbárium alapján a falu a Perényi család birtokában állt, akik közül báró Perényi Ferenc 152 holdas és báró Perényi Imre 125 holdas birtokai voltak a legnagyobbak. A Perényiek a 19. század végéig a környező falvak meghatározó birtokosai maradtak. A 19. század végén Nagytarnán báró Perényi Károly és báró Perényi Zsigmondné, míg 1912-ben Fogarassy Zsigmond és Spitz Mózes voltak a falu legnagyobb birtokosai. A település lakossága a környéken szokásos mezőgazdasági tevékenység (gabonatermesztés, erdőgazdálkodás, állattartás, szőlőtermesztés és borászat) mellett valószínűleg már a megtelepedést követően arany-, ezüst- és cinkbányászattal is foglalkozott. A 18. században nagyobb számban német bányászok is betelepültek a faluba, a 19. század végén pedig a bányatelepet iparvasút kötötte össze a szomszédos Királyházával. A 19–20. század fordulóján a bánya közelében gyógyfürdőt létesítettek. A bányászat az 1940-es években szűnt meg.

Nagytarnán több templom is található. Az ortodox templom, amelyet 1897-ben a görögkatolikus hívek számára szenteltek fel, egy korábbi fatemplom helyére épült. A református imaházat és a korábbi római katolikus templomot egyaránt 1864-ben építették. A mai is meglévő római katolikus templom 1904 óta áll.

Nagytarna határában a Vágás-patak mentén a 19. század végén ruszin fakitermelők alapították a később Vágástanya nevet viselő településrészt, amely ekkor még nem rendelkezett állandó népességgel. Elsőként 1913-ban szerepel a forrá-

sokban, amikor Nagytarnához tartozó területként említették, és 502 lakossal rendelkezett, a későbbi népszámlálások nem rögzítették külön az itt lakókat. 1920-ban görögkatolikus, 1937-ben ortodox templomot építettek a külterületi lakott helyen. A település 1956-ban vált önállóvá, de fejlődése nem folytatódott, és a 20. század végén már teljesen lakatlan volt. Helyneveit Nagytarna helyneveivel együtt tárgyaljuk.

Nagytarna a 15. század elejétől Ugocsa vármegyéhez tartozott, ahol a Tiszántúli járás részét képezte. Központi települése Királyháza volt. 1910-ben a település 414 házzal és 6664 kh területtel rendelkezett. Romániában 1920 után Szatmár megye, később 1950-től Nagybánya (Máramaros) tartomány, 1968-tól pedig Szatmár megye részét képezi. 1956-tól községközpont, beosztott falvai Bocskó, Avaspatak és Vágástanya.

A település népessége 1880 és 1941 között folyamatos növekedést mutatott: 1880-ban 1004 főt, 1900-ban 1851 főt, míg 1941-ben már 2409 főt írtak össze. A második világháborút követően, 1966-ig (1864 fő) csökkenés volt megfigyelhető, majd ismét mérsékelt növekedés következett (2011: 1951 fő). A település nemzetiségi összetétele a 19. század végétől jelentős átalakuláson ment keresztül. Az 1880-as és az 1910-es népszámlálások adatai a magyarság számottevő erősödését mutatják: a magukat magyarnak vallók aránya a teljes népességen belül mintegy 25%-ról közel 50%-ra, a ruszinoké pedig 2-3%-ról 20%-ra emelkedett. Ezzel együtt a németek részaránya 15%-ról 2%-ra, a románoké pedig 50%-ról 30%-ra csökkent. Ezzel szemben 1920 után a román népesség aránya mintegy 50%-ra, a németeké 5-6%-ra emelkedett, míg a magyarok részaránya körülbelül 10%-ra esett vissza. Az 1941-es népszámlálás a románok kb. 25%-os, a magyarok kb. 45%-os arányait rögzítette. A 20. század második felében a románság vált meghatározóvá: arányuk megközelítette a 80%-ot, míg a magyaroké 20% körül stabilizálódott. A 2011. évi népszámlálás adatai szerint a magyarok aránya 14%-ra, a németek száma pedig csupán néhány főre csökkent. A felekezeti megoszlás a 20. század közepéig a görögkatolikusok túlsúlyát mutatta: arányuk ekkor mintegy 60% volt, míg a reformátusok, római katolikusok és az izraeliták 10–15%-os részarányt képviseltek. A 20. század második felére az ortodox felekezet vált dominánssá (75–80%), miközben a reformátusok aránya 2–3%-ra, a római katolikusoké pedig 10% alá csökkent, az izraeliták pedig teljesen eltűntek. E felekezeti arányok lényegében a 21. század elején is változatlanok maradtak.

**Irodalom**

*A Magyar Szent Korona Országainak Helységnévtára.* Magyar Kir. Központi Statisztikai Hivatal, Budapest, 1913.

Fényes Elek, *Magyarország geographiai szótára, mellyben minden város, falu és puszta, betűrendben körülményesen leiratik 1–4.* Pest, 1851.

Komáromy András, Nyalábvár és uradalma. *Századok 28* (1894), 492−519.

Maksay Ferenc, *Magyarország birtokviszonyai a 16. század közepén 1–2.* Akadémiai Kiadó, Budapest, 1990.

Németh József szerk., *Magyarország földbirtokosai.* Budapest, 1893.

Orbán László, *Modernizációs folyamatok Ugocsában 1890 és 1914 között.* Kézirat. PhD értekezés. Eger, 2024.

Rubinek Gyula szerk., *Magyarországi gazdacímtár.* Budapest, 1912.

Szabó István, *Ugocsa megye. Magyarság és nemzetiség.* Tanulmányok a magyar népiségtörténet keretéből I/1. Magyar Tudományos Akadémia, Budapest, 1937.

Vályi András, *Magyar országnak leírása 1–3.* Buda, 1796–1799. Hasonmás kiadás. Somorja, 2003.

Varga E. Árpád, *Erdély etnikai és felekezeti statisztikái a népszámlálási adatok alapján 1852–2011.* URL: https://nepszamlalas.adatbank.ro/

Szendrei Ákos

## Élőnyelvi adatok

A településen a magyar anyanyelvű lakosság elenyésző száma miatt élőnyelvi gyűjtés nem folyt. A szórványosan előforduló mai helynevek a környező települések magyar lakosságától valók. A történeti forrásokból a magyar helyneveket közöljük.

Élőnyelvi gyűjtést végzett Bura László 2001-ben és 2008-ban. Adatközlő volt Sós Gizella.

## Helynévtár

**Nagytarna** 2025: *Natytarna, Natytarnán ~ Torna,* 2008: *Natytarna,* 2003: *Nagytarna,* 1944: *Nagytarna,* 1942: *Nagytarna,* 1937: *Nagytarna,* 1926: *Nagytarna,* 1918: *Nagytarna,* 1913: *Nagytarna,* 1905: *Nagy-Tarna,* 1898: *Nagy Tarna,* 1889: *Nagy-Tarna,* 1884: *Nagy Tarna,* 1874: *Tarna, Tarnára, Tarnán, Tarnáról, Nagytarna,* 1873: *Nagy-Tarna,* 1864: *(Nagy) Tarna,* 1859: *Nagy Tarna,* 1851: *Nagy-Tarna,* 1844: *Tarna,* 1839: *Nagy-Tarna | Oláh f[alu] egy mély völgyben … Határa hegyes, völgyes és sovány; a' helységet körülkeritő hegyek oldalában két savanyúviz forrása van; hajdan arany és ezüst bányái is voltak. A' nyalábi uradalomhoz tartozik.* 1828: *(Nagy) Tarna,* 1808: *Nagy-Tarna,* 1806: *N[agy] Tarna,* 1802–1811: *Nagy Tarna,* 1799: *Tarna, N[agy] Tarna | Elegyes két faluk Ugocsa Várm[egyében] … földgyeik 2 nyomásbéliek, teremnek kukoritzát, és zabot, erdejek, fájok elég van; szőlejek kevés, de jó gyenge bort termők. Ezeknek határjában régenten pénzbányák vóltak.* 1786: *Tarna, Nagy-Tarna,* 1773: *Nagy Tarna,* 1756: *Nagy Tarna,* [1740 k.]: *Nagy Tarna,* 1725: *Nagy Tarna,* 1696: *Nagy Tarna,* 1690: *Nagy Ótarna,* 1674: *Nagy Tarna,* 1618: *Tharna,* 1608: *Tarna,* 1598: *Tarna,* 1596: *Tarna,* 1582: *Tharna,* 1576: *Tharna,* 1572: *Tharna,* 1553: *Tórna,* 1499: *Thorna,* 1492: *Tharna,* 1492: *Thorna,* poss., 1486: *Thorna,* poss., 1482: *Thorna,* poss., 1478: *Thorna,* poss., 1471: *Tharna,* 1455: *Tharna,* loc., 1450: *Tharna, Thorna,* poss., 1433: *Torna,* 1431: *Torna,* poss., 1430: *Thorna,* poss. — Település a romániai Szatmár megye északi határszélén, az Avas hegység nyugati lábánál. Román neve: *Tarna Mare.* Szomszédos települései északon az ukrajnai Kistarna, keleten az ugyancsak ukrajnai Veléte, délen Avaspatak, Ugocsakomlós és Turc, nyugaton Bocskó. A falu a magyar–román–ruszin nyelvhatáron fekszik. A településnév legkorábbi előfordulása a 15. század első feléből való, amikor a „valachalis" (oláh) falvak között szerepel. A középkortól ***Tarna,*** illetve ***Torna*** néven említik, mint ahogyan az egész nyelvterületen kétféle hangalakban rögzültek az e lexémából származó szláv eredetű helynevek. Nevét a rajta átfolyó, szláv eredetű nevet viselő Tarna patakról kapta. Ez a névadási mód a magyar és a szláv névhasználatra egyaránt jellemző. A 17. századtól *Nagytarna* és ***Nagyótarna*** formában is említik, annak nyomán, hogy Tarna anyaközségtől a 16. század első felében külön községgé vált a határából Kistarna. Vö. Nagytarnai fürdő, Nagytarnai huta. — ComMarmUg. 209, CzF., Cs. 1: 435, DL. 70858, 70870, 70896, 70956, 70961, 70999, 71039, 71074, Dávid 2001: 505, ÉGy. (Gődényháza, Kisbábony, Túrterebes), EH., E 156/65: 55, E 156/81: 3, E 158/48: 502, E 158/61: 431, E 158/64: 928, 952b, 1042, 1082, 1094, 1102, 1112, 1135, 1148, 1165, 1250, 1273a, F. 10/7: 322, Fényes 1840/4: 412, 422, Fényes 1851, FNESz. *Nagytarna,* Gönczy, Görög, HKFT., Hnt., Kocán 2022: 363–364, Kogutowicz, Korabinszky 1786: 749, LexLoc. 283, Lipszky, Map., Lipszky, Rep., MKFT., Notitiae 419, Perényi 262, 264, 277, 288, 308, 309, 334, 335, Pesty 1864/57: 443b, Szabó 1937: 394, 436–437, Szirmay 1805: 153, T1.S.11.303/1, T1.S.11.303/2, T21.TK.1084, T22.B.IX.a.12, T22.B.IX.a.2268, T22.B.XV.c.500/2, Vályi 2: 401, 3: 464.



Nagytarna leírása Pesty Frigyes helynévtárában (Pesty 1864/57: 443b)

**Alsó-forduló** 1802: *Alsó forduló.* — Szabó István szerint a település délnyugati határában lévő hely volt. A névben az *alsó* előtag viszonyító szerepű, de a település névanyagában **Felső-forduló*-t nem ismerünk. Az utótag a *forduló* 'határrész, amely az ugarrendszer szerint három csoportra volt osztva: őszi, tavaszi és ugarfordulóra' jelentésű földrajzi köznév. — FKnT., Szabó 1937: 438. — T3-E3.

**Avas** 1944: *Avas,* 1905: *Avas h[egység],* 1889: *Avas h[egység],* 1795: *Avas* Gebirg, 1791: *Avas* Gebirg. — Hegyvonulat, amely Nagytarna keleti határát is érintve húzódik észak–déli irányban a Tisza és a Túr közén. A név az *avas* 'makkoltatásra alkalmas, nagy fákból álló öreg, szálas erdő; őserdő, rengeteg; tilos erdő' jelentésű földrajzi köznévből alakult. ***Avas-hegység***-ként is említik. — FKnT., FNESz., Gönczy, Juhász 1988: 60, Kogutowicz, T1.S.68.106, T22.B.IX.a.2, T22.B.XV.c.500/2. — T4-B4.

**Avas-hegység** lásd **Avas**

**Bánya-patak** 1865: *Banya patak,* 1864: *Bányapatak* felett. — Patak a település délkeleti határszélében. A név előtagja többféleképpen értelmezhető, talán a 'hasznosítható ásványokat kitermelő üzem' jelentésű *bánya* lexémával van kapcsolatban, de az sem zárható ki, hogy a terület magyar nyelvjárásában meglévő *bánya* 'fürdő' jelentésű szóval függ össze; vö. ukr. *баня* 'fürdő' köznév. A vízfolyás közelében van a Nagytarnai fürdő, de a középkorban fontos ércbányák is működtek a település határában. — KMNySz., Pesty 1864/57: 443b, SzUM., TESz., T1.S.79.1781/3. — T4-B5.

**Băii utca** 2008: *Băji ucca.* — Utca a település határában, a Nagytarnai fürdő felé vezet. A név előtagja a rom. *băi* 'fürdő' szó. — DEx., SzMHn. 2: 102. — T3-G3.

**Bocicăului utca** lásd **Bocskói utca**

**Bocskói út** lásd **Bocskói utca**

**Bocskói utca** 2008: *Bocskói ucca, Bocskói út, Bocicăulùj ucca.* — Utca a település belterületén, Bocskóra vezet. ***Bocskói út*** formában is előfordul. Az azonos jelentésű ***Bocicăului utca*** névváltozat előtagja a románból való átvétel. — SzMHn. 2: 102. — T3-E3.

**Borkút utca** 2008: *Bòrkút ucca, Katonák uccája, Grănicserilòr ucca.* — Utca a település belterületének keleti részén. A név előtagja a *borkút* 'ásványos forrás' jelentésű földrajzi köznév. Vályi András szerint a település a 18. század végén nevezetes volt a forrásvizéről: *N[agy] Tarna mellett minerális víz, az az: borkút, vagy savanyú víz van, mellyel a' Lakosok, mint közönséges itallal élnek; távol való helyekről pedig a' nyavalyás, és beteges emberek minden esztendőben járnak ide, s' a' förödés által sokan meggyógyúlnak.* ***Katonák utcája***-ként is említik. A névadás indítékát nem ismerjük, de elképzelhető, hogy valamilyen katonai létesítmény, például határőrállomás felé vezető út lehetett. A ***Grănicerilor utca*** név előtagja a rom. *grănicer* 'határőr' szó. — DEx., FKnT., SzMHn. 2: 102, Vályi 3: 464. — T3-F2F3.

**Bukovina** 1864: *Bukovina.* — Kistarna és Nagytarna határában említett hely. Pontosabban nem lokalizálható. A név szláv eredetű, és a terület jellegzetes növényzetére utal; ehhez lásd az ukr. *бук* 'bükkfa,' hucul *буковина* 'bükkerdő' szót. — Buszel 2003: 66, FNESz., Pesty 1864/57: 443b, Pipás–Halász 2005:18.

**Csobot** 2008: *Csobot,* 1884: *Czobol,* 1864: *Csobot,* 1850–1860: *Csobút.* — Nagytarna északnyugati határában, a Tarna patak és a Kis-Tarna közén említett földterület. A helynév eredete bizonytalan. Bura László a román tájnyelvi *ciubotă* 'csizma' főnévvel hozza összefüggésbe. Ennél valószínűbb azonban, hogy a névben egykori tulajdonosára történik utalás. A szomszédos Gődényháza történeti családnévanyagában ismerünk *Csobot* nevű nemest; vö. 1670: *Csobot.* — HKFT., Pesty 1864/57: 443b, RMCsSz., Szabó 1937: 356, SzMHn. 2: 104, T1.S.80. XVI.85/1–23, ÚCsnT. — T2-D2.

**Esztrói-dűlői kereszt** 2008: *Esztróji-dülői-kereszt.* — Kereszt a település határában. A név előtagjában egy közvetlenül nem adatolható **Esztrói-dűlő* név áll. Ebben az *Esztró* névforma szláv eredetű lehet; vö. szláv **ostrovъ* 'sziget'. A magyarba feltehetően *Osztrov* formában bekerült név aztán hangtani változásokon ment át. Az elnevezés utótagja a *dűlő* 'a határnak két út vagy mezsgye közötti, többnyire hasonló talajú része' földrajzi köznév. — FKnT., FNESz. *Osztró pataka,* Sebestyén 2017: 234, SzMHn. 2: 104.

**Frászin hídja** 2008: *Frászin híggya.* — Híd a Frászin-patakon a település keleti határában. — SzMHn. 2: 102. — T3-G3.

**Frászin-patak** 2008: *Frászin patak.* — Patak a település keleti határában. A név előtagja minden bizonnyal a szomszédos ukrajnai Kistarna és Veléte határában található *Frászin* hegynév lehet, amely a rom. *frasin* 'kőrisfa' szóból származik. Vö. Frászin hídja. — SzMHn. 2: 102, 108. — T3-H3.

**Gorzó** 1941: *Gorzău,* 1884: *Gorzo,* 1884: *Gorzó rét.* — Kiemelkedés a település keleti határ-

szélén. A név eredete bizonytalan, vélhetően személynévből származik. A környező települések történeti családnévanyagában találunk *Gorzó* nevű személyt; vö. 1572: *Gorzo,* 1715: *Gorzó* (Veléte), 1615: *Gorzo* (Tekeháza), 1865: *Gorso Mihaly* (Turc). ***Gorzó-rét*** néven is említik. — HKFT., HKFT75., MaKF., RMCsSz., Szabó 1937: 537, 497, T1.S.79.1781/3, ÚCsnT. — T4-B3C3.

**Gorzó-rét** lásd **Gorzó**

**Grănicerilor utca** lásd **Borkút utca**

**Grumács** 2008: *Grumács,* 1864: *Grumács.* — Hely a település délnyugati határában. Pontosabban nem lokalizálható. A név eredete ismeretlen. — Pesty 1864/57: 443b, SzMHn. 2: 105.

**Halma** 1859: *Halma,* [1857–1859]: *Halma* B[erg], [1825 k.]: *Halma* B[erg], 1784: *Halma* b[erg]. — Hegy a település keleti határszélében. Neve többféleképpen is magyarázható. Talán a magyar *halom* 'domb' jelentésű földrajzi köznév birtokos személyjeles alakjaként jött létre, de ez a szerkezet szokatlan a magyar helynévanyagban. Emellett kisebb valószínűséggel szóba jöhet az is, hogy a név elsődlegesen egy szláv eredetű **Holma* formára vezethető vissza; vö. ukr. *Гольма Перша, Гольма Друга* hn. Lucsik szerint e településnevek alapját egy 'kis vízgyűjtő, tó' szláv földrajzi köznév adja. — EKFT., FKnT., Lucsik 2014: 159, MKFT., T1.S.12. XII.11, T22.B.IX.a.520. — T4-C4.

**Holt-patak** 1884: *Holt patak.* — A közeli Batár folyó egyik bal oldali mellékága a település északnyugati határában. A név előtagja a *holt* '(elzáródás miatt) megállott vizű, megrekedt (folyóág)' melléknév. — HKFT., TESz. — T3-E2.

**Huta 1.** 2008: *Hutá,* 1944: *Nagytarnai huta,* 1913: *Nagytarnai huta.* — Hely a település délkeleti határában. A név többféle nyelvből is magyarázható, ugyanis a szláv (ukrán) és a magyar nyelvben egyaránt megtalálható az elnevezés alapjául szolgáló lexéma; vö. ukr. *гута* 'üveggyár', magyar *huta* 'a fémet érceiből kiolvasztó üzem; üvegolvasztó kemence; üveggyártó üzem'. A ***Nagytarnai huta*** név előtagja a *Nagytarna* helységnév *-i* melléknévképzős származéka. Vö. Huta-patak, Huta utca. — Hnt., SzMHn. 2: 105, SzUM., ÚESz. — T3-H4.

**Huta 2.** lásd **Huta-patak**

**Huta-patak** 2008: *Huta patak, Huta.* — Patak a település délkeleti határában, a Tarna bal oldali mellékága. A víznév a patak partján lévő *Huta* nevű helyről kapta a nevét. ***Huta*** formában is említik. — SzMHn. 2: 102, 105. — T3-H4.

**Huta utca** 2008: *Huta ucca.* — A Huta-patak és a Huta mellett futó utca. — SzMHn. 2: 102. — T3-H4.

**Iskola utca** 2008: *Iskola ucca, Şcolii ucca.* — Utca a belterület délkeleti részén. Román 'iskola' jelentésű előtaggal ***Şcolii utca*** formában is szerepel. — DEx., SzMHn. 2: 102, 103. — T3-F3.

**Kakas-hegy** 2008: *Kokoseg.* — Domb a település határában. A név előtagja utalhat az ottani élővilágra, de talán inkább személynév lehet. A *Kakas* családnév a történelmi Ugocsa vármegye környező településeinek történeti családnévanyagában szerepel: 1429: *Kakas* (Túrterebes), 1513: Petro *kakas,* 1567: *Kokas* (Tekeháza), 1743: *Kakas* (Hetény). A név hangalakja a románból való visszakölcsönzésre utalhat. — N. Fodor 2010: 126, Szabó 1937: 373, 497, 526, SzMHn. 2: 104. — T5-G2.

**Karpin** 1941: *Carpin,* 1850–1860: *Karpin.* — Nagy kiterjedésű földterület a település nyugati-északnyugati határában, a Nagy-Tarna patak bal partján, a település belterületétől kiindulva átnyúlik Bocskó határába is. A név eredete és nyelvi hovatartozása bizonytalan. A töve talán az ukr. *корон* 'ponty' állatnév; vö. mac. *Крапеų,* szln. *Krapina,* pomor-poláb *Karpin,* len. *Karpistaw,* or., ukr. *Коронеų* hn. De az sem zárható ki, hogy személynévi áttétellel keletkezett a helynév; vö. ukr. *Корон* csn. Lásd Karpin (Bocskó). — Csucska 2005: 287, MaKF., Šmilauer 1970: 95, SzUM., T1.S.80.85/1–23, ÚCsnT. *Karapin, Karpinec.* — T2-D2.



A Karpin egy 19. század közepi térképen (T1.S.80.85/1–23)

**Katolikus plébánia** 2008: *Katolikus-plébánija, Pébánija.* — Római katolikus papi hivatal és lakás a település központjában. ***Plébánia*** formában is említik. — SzMHn. 2: 102, 103. — T3-F3.

**Katolikus temető** 2008: *Katolikus-temető.* — Temető a belterületen. — SzMHn. 2: 102. — T3-H4.

**Katolikus templom** 2008: *Katolikus templom.* — Római katolikus templom a belterületen. — SzMHn. 2: 102. — T3-H4.



Katolikus templom Fotó: Wikimedia

**Katonák utcája** lásd **Borkút utca**

**Kecske** lásd **Kecske-völgy**

**Kecske-völgy** 1884: *Kecske,* 1884: *Kecske vgy [völgy].* — A Nagy-Tarna egy szakasza a település délkeleti határában. A szomszédos Turcon ismeretes *Kecske-patak* víznév bizonyára ezzel azonosítható. A név a *kecske* állatnévből alakulhatott. ***Kecske*** formában is szerepel. Lásd Kecske-patak (Turc). — HKFT., HKFT75. — T4-A4.

**Kerek-mező** 1864: *Kerek Mező.* — Hely a település délnyugati határában. A név előtagja a terület alakjára utalhat. — Pesty 1864/57: 443b. — T2-D3.

**Kereszt-hegy** 2008: *Kereszthegy,* 1884: *Kereszthegy,* 1864: *Kereszthegy.* — Kiemelkedés a belterület keleti szélén. A név előtagja a *kereszt* melléknév, amely 'keresztben elhelyezkedő' értelmű. — HKFT., Pesty 1864/57: 443b, SzMHn. 2: 10, TESz. — T3-G3.

**Kicsira** 2008: *Kicsira,* 1941: *Kecsere,* 1884: *Chicera.* — Hegy a település délkeleti határában. Átnyúlik Turc területére is. A név nyelvi eredete nehezen tisztázható, mivel az alapjául szolgáló földrajzi köznév a szláv (ruszin, ukrán) és a román nyelvben is előfordul. Bizonyára összefüggésbe hozható a szlovákiai Vepor hegységben lévő *Kicsera* hegy nevével. Kiss Lajos szerint ez a havasi pásztorkodást folytató szláv és román nemzetiségű vlachoktól kaphatta nevét. Erre utal az is, hogy a szláv és a román névrendszerben is találunk analóg példákat: lásd a szlk. *Kyčera,* ukr. *Кичера* és rom. *Chicera, Chicerea, Chicerul, Chicerna, Chicira, Cicera* helynevek, továbbá vö. még a hucul *К'ирчія ~ К'ирнічин* erdőtlen hegyhát neve, valamint az ukr. nyelvjárási *кічера* 'kopár hegycsúcs, hegyorom', hucul *к'ічера* 'cseres, bokros rész a hegyen' lexéma, és ennek a *chiceră* '(magas) kúpos domb csúcsa; hegycsúcs' jelentésű román nyelvi megfelelője. A *Kicsira* név tövéhez a fenti földrajzi köznevek valamelyike szolgálhatott alapul. A név a magyar nyelvhasználatba is bekerülhetett. Lásd Kicsira (Turc). — Buszel 2003: 427, DEx., FNESz. *Kicsera,* HKFT., Iordan 1963: 34, MaKF., Pipás–Halász 2005: 78, 237, SzMHn. 2: 104. — T4-C4.

**Kis-mocsár** 1864: *Kis Mocsár.* — Kistarna és Nagytarna határában említett hely. Pontosabban nem lokalizálható. A név előtagja bizonyára a *Nagy-láp*-nak is nevezett Mocsártól való megkülönböztetést szolgálta. — Pesty 1864/57: 443b.

**Kis-Tarna** 2008: *Kis Tarna,* 1884: *Kis Tarna p[atak],* 1864: *Kis Tarna.* — A közeli Batár folyó egyik bal oldali mellékága a település északnyugati határában. Forrásvidéke Kistarnától keletre az Avas hegységben van. A név előtagja a Nagy-Tarnához való viszonyítást fejezi ki. ***Kis-Tarna-patak***-ként is említik. — HKFT., Pesty 1864/57: 443b, SzMHn. 2: 105. — T2-D2.

**Kis-Tarna-patak** lásd **Kis-Tarna**

**Konyosi-tanya** 1944: *Konyositanya.* — Külterületi lakott hely a település határában. A helynév előtagja talán a hely birokosára utalhat. — Hnt., ÚCsnT.

**Kőris-völgy** 1941: *Kőrisvölgy.* — A Nagy-Tarna egyik jobb oldali mellékága. A vízfolyást

szegélyező fákról kaphatta a nevét. — MaKF. — T4-A3.

**Körzeti rendelő** 2008: *Körzeti-rendelő, Òrvosi-rendelő.* — Orvosi rendelő a település központjában. ***Orvosi rendelő***-ként is említik. — SzMHn. 2: 102, 103. — T3-F3.

**Magura** 1884: *Magura,* 1859: *Magura,* 1784: *Magura* b[erg]. — Hegy a település délkeleti határában. A név nyelvi eredete nehezen tisztázható, mivel Nagytarna a román, a szláv (ruszin, ukrán) és a magyar nyelvhatáron fekszik, és a név alapjául szolgáló földrajzi köznév mindegyik érintett nyelvben megtalálható: vö. rom. *măgură* 'domb, magaslat; kunhalom', ukr. nyelvjárási *магура* 'magas hegy,' m. nyelvjárási *magura* 'hegy'. Kimutatható továbbá mindhárom nyelvben a köznévvel megegyező helynév is: rom. *Măgura* hn., hucul *Мáгýра* hegy, m. *Magura.* Kiss Lajos a magyar *Magura* hegynevet a románból eredezteti. — Bakos 1982: 448, 469, DEx., Dicţ., EKFT., FNESz., HKFT., Iordan 1963: 33, Lucsik 2014: 314, MKFT., Pipás–Halász 2005: 97, 237. — T3-G4.

**Malom-domb** 1941: *Malomdomb.* — Domb a település délkeleti határában. A név előtagja bizonyára a közeli Malom-patakon működő malomra utal. — MaKF. — T3-H4.

**Malom-patak** 2008: *Malom patak, Malom pataka,* 1941: *Malomvölgy.* — A Nagy-Tarna bal oldali mellékága a település délkeleti határában. A név előtagja arra utal, hogy a patak malmot vagy malmokat hajtott. ***Malom pataka*** és ***Malom-völgy*** formában is említik. Vö. Malom-domb. — MaKF., SzMHn. 2: 103, 106, 107. — T3-H4.

**Malom pataka** lásd **Malom-patak**

**Malom-völgy** lásd **Malom-patak**

**Mezei út** 2008: *Mezei út.* — Út a település északnyugati határában. — SzMHn. 2: 106. — T2-D2.

**Mocsár** 2008: *Mocsira,* 1941: *Močár,* 1884: *Mocsára,* 1884: *Mocsár,* 1864: *Mocsár,* 1802: *Nagy Láp.* — Nagy kiterjedésű mocsaras terület a település északnyugati határszélén, átnyúlik Bocskó, illetve az ukrajnai Gődényháza és Csarnató határába is. A név a *mocsár* '(vízinövényekkel benőtt) sekély állóvíz' jelentésű földrajzi köznévből alakult. ***Mocsira*** névváltozata a szláv és a román nyelvből is magyarázható; vö. blg. *Мочарица,* or. *Мочалица* hn.; rom. *moceră* 'mocsár' köznév, amelynek *mociră* változata is ismert. E nyelvek valamelyikéből kerülhetett át a név a magyarba. A ***Mocsára*** forma is idegen nyelvi hatást jelezhet, de a magyarban is létrejöhetett a *mocsár* földrajzi köznév birtokos személyjeles származékaként; vö. Halma. Legkorábbi adata ***Nagy-láp***-ként jelentkezik, amely a terület méretére utal, ennek utótagja a *láp* 'vízinövényekkel benőtt, mocsaras terület, rétség' jelentésű földrajzi köznév. Vö. Kis-mocsár, Mocsár utca. Lásd Mocsira (Bocskó). — DLR., FKnT., HKFT., HKFT75., MaKF., Pesty 1864/57: 443b, Šmilauer 1970: 122, Szabó 1937: 438, SzMHn. 2: 106. — T2-D2.

**Mocsára** lásd **Mocsár**

**Mocsár utca** 2008: *Mocsár ucca.* — Utca a belterület északnyugati részén, a Mocsárra vezet. — SzMHn. 2: 102. — T3-E2.

**Mocsira** lásd **Mocsár**

**Nagy híd** 2008: *Natyhíd.* — Híd a Tarna patakon a belterület nyugati szélén. Az elnevezés a híd méretére utal. — SzMHn. 2: 103. — T3-E3.

**Nagy-Kübler** lásd **Széles-hegy**

**Nagy-Kübler-hegy** lásd **Széles-hegy**

**Nagy-láp** lásd **Mocsár**

**Nagyótarna** lásd **Nagytarna**

**Nagy-Tarna** lásd **Tarna 2.**

**Nagytarnai fürdő** 1944: *Nagytarnai fürdő,* 1941: *Nagytarnai fürdő,* 1934: *Nagytarnai fürdő,* [1925 k.]: *Nagytarnai fürdő,* 1918: *N[agy]-Tarnai fürdő,* 1915: *N[agy]-Tarnai fürdő,* 1913: *Nagytarnai fürdő,* 1910: *Nagytarnai fürdő,* 1905: *Tarnai fürdő,* 1889: *Tarnai fürdö,* 1884: *Nagy Tarnai fürdö.* — Fürdőhely Nagytarna délkeleti határában. A név előtagja a *Nagytarna* helységnév *-i* melléknévképzős származéka. Utótagja a 'fürdésre alkalmas víz, fürdőhely' jelentésű *fürdő* földrajzi köznév. ***Tarnai fürdő***-ként is említik. — FKnT., Gönczy, HKFT., Hnt., Kogutowicz, MaKF., T.SzUB1934, T16.T.365, T22.B.IX.a.1008, T22.B.IX.a.2116, T22.B.IX.a.2268, T22.B.XV.c.500/2. — T4-B4.

**Nagytarnai huta** lásd **Huta 1.**

**Nyíres** 1864: *Nyíres.* — Kistarna és Nagytarna határában említett hely. Pontosabban nem lokalizálható. Növényzetére utalhat a név. — Pesty 1864/57: 443b.

**Ó-hegy** 1864: *Ohegy.* — Kistarna és Nagytarna határában említett hely. Pontosabban nem lokalizálható. A név előtagja a 'régi' jelentésű *ó* melléknév. — Pesty 1864/57: 443b.

**Ortodox plébánia** 2008: *Òrtodoksz-plébánija.* — Lelkészi hivatal és lakás a település központjában. — SzMHn. 2: 103. — T3-F3.

**Ortodox temető** 2008: *Òrtodoksz-temető.* — Temető a belterület déli részén. — SzMHn. 2: 103. — T3-F3.

**Ortodox templom** 2008: *Òrtodoksz-templom.* — Templom a település központjában. — SzMHn. 2: 10. — T3-F3.

**Orvosi rendelő** lásd **Körzeti rendelő**

**Oszoj** 2008: *Oszòj,* 1941: *Oszoly,* 1870: *Oszoi,* 1864: *Osoi,* 1864: *Oszuly,* 1859: *Oszoy,* 1784: *O Suy.* — Kiemelkedés a Kereszt-hegy északkeleti szomszédságában. A név eredete bizonytalan. A település a magyar, a szláv (ukrán) és a román nyelvhatáron fekszik, és a hegynév ezek közül több nyelvből is magyarázható. A román és a szláv névrendszerben egyaránt találunk ilyen alakú hegynevet; vö. rom. *Osoi(ul), Usoiu, Osoii, Vîrful Osoii, Osoielul* hn., mac. *Osoj,* szerbhorvát *Osojnik,* szln. *Osoje,* cseh *Osojno,* ukr. *Ociŭc.* A név vagy a – helynevek alapján feltételezett, de jelentését tekintve bizonytalan – régi rom. *osoi* 'északnak kitett; árnyékos hely, hegyoldal', vagy az ukr. nyelvjárási *ociŭ, ocoŭ, oсóвнь, oсóння* 'napsütötte, verőfényes hegyoldal' jelentésű főnévből magyarázható. A név aztán átkerülhetett a magyar nyelvhasználatba is. — EKFT., FNESz., Iordan 1963: 524, Lucsik 2014: 365, MaKF., MKFT., Pesty 1864/57: 443b, Sebestyén 2017: 234, Šmilauer 1970: 135, SzMHn. 2: 106, T1.S.74.18/38, T1.S.78.1957/1–35, T22.B.IX.a.2269. — T3-G3H3.

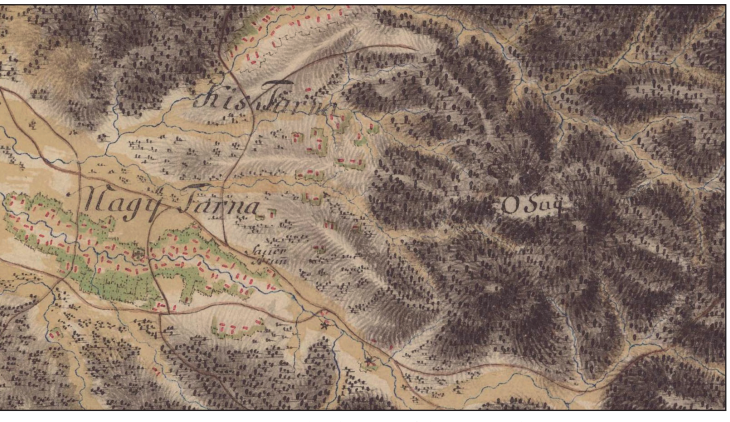

Az Oszoj az első katonai felmérés térképén

**Pikló** 2008: *Pikló,* 1884: *Piclou.* — Kiemelkedés a település déli határában. A név magyarázata bizonytalan, talán szláv eredetű lehet; vö. szln. *Pekel,* szlk. *Peklina,* cseh *Peklo,* bel. *Пеклино* hn. Töve összefüggésben lehet az ukr. *пекло* 'pokol' főnévvel. — HKFT., Šmilauer 1970: 149, SzMHn. 2: 106, SzUM. — T4-A4.

**Plébánia** lásd **Katolikus plébánia**

**Pojána** 2008: *Pòljáná,* 1864: *Pojána.* — Legelő a település északnyugati határában. Pesty Frigyes Kistarna és Nagytarna határába lokalizálja. A helynév szláv, román és magyar eredetre, illetve névhasználatra egyaránt utalhat. Alakulhatott ugyanis egyrészt a szláv *pojána* földrajzi köznévből (vö. or., ukr. *поляна* 'erdei tisztás; hegyi rét',), amely a románban is jelen van *poiană* 'erdei tisztás' formában (vö. rom. *Poiana* hn.). Másrészt a szláv vagy román eredetű m. nyelvjárási *pojána* 'erdei tisztás; hegyi rét' jelentésű földrajzi köznév is lehet az alapja. — DEx., FKnT., Gáldi 2: 185, Hadrovics–Iordan 1963: 23, 42, Pesty 1864/57: 443b, Šmilauer 1970: 145, SzMHn. 2: 106, SzUM., TESz. — T3-E1.

**Polgármesteri hivatal** 2008: *Pòlgármesteri-hivatàl.* — Épület a település központjában. — SzMHn. 2: 103. — T3-F3.

**Rákita** 2008: *Rákita.* — Hely a település délkeleti határában. Pontosabban nem lokalizálható. A név Bura László szerint román eredetű, és tövében a szláv eredetű rom. *rac* 'rák' (< szláv *rak* 'rák') állatnév rejlik. — DEx., SzMHn. 2: 106. — T3-F4.

**Református parókia** 2008: *Református-parókija.* — Épület a település központjában. — SzMHn. 2: 103. — T3-E2E3.

**Református temető** 2008: *Református-temető.* — Temető a belterület déli részén. — SzMHn. 2: 103. — T3-F3.

**Református templom** 2008: *Református-templom.* — Épület a település központjában. — SzMHn. 2: 103. — T3-E2E3.

**Rendőrség** 2008: *Rendőrség.* — Épület a település központjában. — SzMHn. 2: 103. — T3-F3.

**Runk** 2008: *Runk.* — Dombos erdő a település keleti határában. A név köznévi előzménye a

rom. *runc* 'irtás, erdei tisztás' jelentésű földrajzi köznév, amely a román helynevekben gyakori névalkotó elem, vö. pl. *Runc(ul), Runculeţul, Runcurelul.* Bizonyára összefügg a Turcon említett Runk-folyó nevével. — FNESz. *Nagyrunk,* Iordan 1963: 23, 361, SzMHn. 2: 106. — T4-C4.

**Şcolii utca** lásd **Iskola utca**

**Szeketura** 2008: *Szeketure,* 1864: *Szeketure.* — Forrás a település északkeleti határában. A név a romániai magyar nyelvjárásokban használatos *szeketura* 'terméketlen domboldal; erdei tisztás' jelentésű földrajzi köznévből alakult, amely a rom. nyelvjárási. *secătură* 'nem művelhető, vízjárta, mocsaras terület; irtvány, erdei tisztás' főnév átvétele. Elképzelhető azonban az is, hogy a név a románban alakult, és az került át a magyar nyelvhasználatba; vö. *Secătura, Secăturile, Săcăturile* hn. A helyi hagyomány szerint egy gonosz ember kiszárította a forrást, amely később újra feltört. — Bakos 1982: 448, DEx., FKnT., Iordan 1963: 25, Kiss 2008: 245, Pesty 1864/57: 443b, SzMHn. 2: 56, 106, 107. — T4-B3.

**Szalasane** 2008: *Szölösâne.* — Erdő a település határában. Pontos helye ismeretlen. A név Bura László szerint román eredetű, és tövében talán a rom. *sălaş* 'menedék; szállás' jelentésű főnév rejlik. Valószínűbb azonban, hogy a *Szálas* névvel van kapcsolatban. Ennek román helynévi változata kerülhetett vissza a magyarba. — SzMHn. 2: 106.

**Szalásnyile** 2008: *Szalásnyile.* — Hely a település határában. Pontosabban nem lokalizálható. A név bizonyára a *Szálas* névből a románban alkotott forma, amely azután visszakerült a magyarba. — SzMHn. 2: 107.

**Szálas** 1864: *Szállás.* — Kistarna és Nagytarna határában említett hely. Pontosabban nem lokalizálható. A név minden bizonnyal romlott forma lehet, ugyanis a szomszédos települések (az ukrajnai Kirva, Sósújfalu, Veléte) határában *Szálas* nevű erdő ismeretes. Ez a helynév a magyar *szálas* 'erdő, amelyben szép szálfák vannak' jelentésű földrajzi köznévből alakult. Vö. Szalasane, Szalásnyile. — FKnT., Pesty 1864/57: 443b.

**Szárazpataki út** 2008: *Szárazpataki út.* — Az Avaspatakra, korábbi nevén Szárazpatakra vezető út a település délnyugati határában. — SzMHn. 2: 107. — T3-E3.

**Széles-hegy** 1944: *Széles h[egy],* 1941: *Széles hegy,* 1910: *Nagy Kübler h[egy],* 1884: *Nagy Kübler h[hegy],* 1859: *Nagy Kübler.* — Kiemelkedés a település keleti-délkeleti határszélén. A *széles* előtag a kiemelkedés alakjára utal. ***Nagy-Kübler, Nagy-Kübler-hegy*** néven is említik, amelyekben a *Kübler* családnév szerepelhet. — HKFT., MaKF., MKFT., Sebestyén 2017: 222, T22.B.IX.a.1008, T22.B.XV.c.500/2, ÚCsnT. — T4-D4.

**Szlop** 2008: *Szlop,* 1884: *Slop,* 1864: *Szlop.* — Hely a település déli határában. A név szláv eredetű: a *slop* 'csapda', ősszláv **slopъ* 'csapda' szavakra vezethető vissza, és etimológiailag összefügghet a szlovákiai *Szolopna* település nevének eredetével. Kiss Lajos szerint ez olyan helyre utal, ahol csapdával fogtak vadat, esetleg csapdákat készítettek; vö. szln. *Slopno,* szlk. *Slopná,* len. *Slopiec,* ukr. *Слоиска* hn., illetve hucul *слопец* 'csapda'. — FNESz., HKFT., Pesty 1864/57: 443b, Pipás–Halász 2005: 178, Šmilauer 1970: 163, SzMHn. 2: 107. — T3-F3.

**Szócsa** 2008: *Szoceá,* 1944: *Szocsa,* 1864: *Szócsa.* — Erdő és lakott hely a település határában, a belterület mellett délkeleten. A név eredete ismeretlen. — Hnt., Pesty 1864/57: 443b, SzMHn. 2: 107. — T3-G3.

**Szojku** 2008: *Szòjku.* — Legelő a település határában. Pontos helyét nem ismerjük. A név eredete ismeretlen. — SzMHn. 2: 107.

**Tarna 1.** lásd **Nagytarna**

**Tarna 2.** 2008: *Torna,* 2008: *Tarna, Tàrna,* 1864: *Nagy Tarna,* 1859: *Tarna Patak,* 1850–1860: *Tárna vize,* 1805: *Tarna,* 1802: *Tarna p[atak],* 1262: *Thornia,* aqua. — A közeli Batár baloldali mellékvize, amelynek a forrásvidéke a nagytarnai Halma, Széles-hegy, Kicsira területén van. A *Tarna* víznév szláv eredetű: egy szláv **Tьrnava* víznév átvétele, töve a szláv **tьrnъ* 'tüske, tövis, kökény' köszó, amely valamennyi szláv nyelv helynévi származékai között megtalálható, vö. ukr. *Терн,* or. *Терновка* hn. ***Torna*** alakban is használják, mint ahogyan az egész nyelvterületen kétféle hangalakban rögzültek az e lexémából származó szláv eredetű helynevek. A 19. század elejétől ***Tarna-patak*** és ***Tarna vize*** formában is említik. A század

második felében ***Nagy-Tarna***-ként ismeretes, amelynek előtagja a Kis-Tarnához való viszonyítást fejezi ki. Vö. Nagytarna, Tarnavidéke. Lásd Nagy-Tarna (Bocskó). — ÉGy. (Gődényháza), EH., FNESz. *Torna,* Kniezsa 1942: 26, Kocán 2022: 363–364, MKFT., Pesty 1864/57: 443b, Šmilauer 1970: 186, Szabó 1937: 438, Szirmay 1805: 151, 152, SzMHn. 2: 103, 107, T1.S.80. XVI.85/1–23. — T3-F3.

**Tarnai fürdő** lásd **Nagytarnai fürdő**

**Tarna-patak** lásd **Tarna 2.**

**Tarnavidék** lásd **Tarnavidéke**

**Tarnavidéke** 1635: *Tarna Videke,* 1620: *Tarnavideke,* 1613: *Tarna Vidéke,* 1610: *Tarna Vidike,* 1608: *Tarnavideche,* 1604–1605: *Tarnauideke,* 1602: *Tarna uideke,* 1599: *Tarna Widike,* 1578–1579: *Tharnawidike,* 1578: *Tarnauideke,* 1576: *Tharnawydyke,* 1574: *Tarna Vydyke,* 1572: *Tharna Wydeke,* 1571: *Tharnawydeke,* 1570: *Tarna Videke,* 1567: *Tharna Wydeke,* 1564: *Tharna wydeke.* — A Tarna folyó, illetve település körül fekvő román falvak összefoglaló neve. A 16. századi oklevelekben az Avas hegységi Kis- és Nagytarnát, valamint az annak közvetlen szomszédságába tartozó Batarcs, Bocskó, Csarnató, Szárazpatak településeket említik e tájhoz tartozó falvakként. A név előtagja a *Tarna* víznév vagy településnév. Utótagja a *vidék* 'bizonyos szempontból sajátos egységet képező táj, terület' jelentésű földrajzi köznév. — ComMarmUg. 209, E 158/62: 589, E 158/63: 636, E 158/64: 874, 914, 952b, 1034, 1042, 1054, 1073, 1176, 1212, 1219, 1233, 1261, 1268b, 1341, FKnT., Szabó 1937: 295, 306, 400, 436, 437, TESz.

**Tarna vize** lásd **Tarna 2.**

**Tehén-hát** 1864: *Tehén hát.* — Kistarna és Nagytarna határában említett hely. Pontosabban nem lokalizálható. A névadás indítékát nem ismerjük, a név utótagja a *hát* 'földhát' jelentésű földrajzi köznév. — FKnT., Pesty 1864/57: 443b.

**Temető út** 2008: *Temető út.* — A temetőkhöz vezető út. — SzMHn. 2: 103. — T3-F3.

**Torna** lásd **Nagytarna, Tarna 2.**

**Úri-forrás** 2008: *Uri-fòrrás, Úri-fòrrás.* — Hideg vizű kút, forrás a település határában. Pontos helyét nem ismerjük. A névadás indítéka sem világos, a név előtagjaként esetleg az *Uri ~ Úri* családnév állhat. — SzMHn. 2: 102, 103, 104, 107, ÚCsnT.

**Vágás** lásd **Vágástanya**

**Vágástanya** 2008: *Văgás,* 1944: *Vágástanya,* 1913: *Vágástanya,* 1907: *Vagás t[anya], Vágás,* 1902: *Vágás t[anya], Vagás t[anya],* 1900: *Vagás,* 1898: *Vagás.* — Önálló településsé alakult egykori külterületi lakott hely Nagytarna délkeleti határában. A név a *vágás* 'kivágott erdőrész, irtás' jelentésű földrajzi köznévből alakult. Bura László azt tartja valószínűbbnek, hogy a rom. *văgaş* 'vízmosás' főnévből keletkezett a név. ***Vágás***-ként is említik. — FKnT., Hnt., SzMHn. 2: 108. — T4-B5.

**Vám utca** 2008: *Vám ucca, Vămii ucca.* — Utca a településen, a belterületről északi irányban az ukrajnai határ felé vezet. A ***Vămii utca*** névforma előtagja a megfelelő román név átvétele. — SzMHn. 2: 103. — T3-F3.

**Vămii utca** lásd **Vám utca**




# Avaspatak helynevei

## Történeti háttér

Az Avas hegység északnyugati lejtőjén fekvő Szárazpatak (1907 óta Avaspatak) neve kétségtelen bizonyossággal először a Perényi család 1430-ban kelt öröklési szerződésében fordul elő. Tekintettel arra, hogy a nyalábi uradalom 1405. évi, a Perényiek részére történt adományozási iratában a település még nem szerepel az uradalom tartozékai között, a település e két időpont között, tehát a 15. század első harmadában keletkezhetett. A falu kezdettől fogva az Avas vidéki oláh *(valachalis)* települések közé tartozott, amelyekről először 1378-ban történt említés. A környezetre jellemző hegyvidéki életforma, a ruszin és a román népesség magyarsággal való keveredése és kulturális kölcsönhatása Szárazpatakon is jól megfigyelhető volt.

A rendelkezésre álló adatok arra engednek következtetni, hogy a település alaprétegét alkotó vegyes ruszin–román népesség mellett Szárazpatakon kezdetben számottevő magyar népelem is jelen volt. Bár a lakosság a 16–18. század folyamán fokozatosan kicserélődött, e folyamat természetes úton, jelentősebb társadalmi vagy etnikai törés nélkül ment végbe. A máramarosi ruszin hegyvidék falvaiból betelepült népcsoportoknak – akik az Avas vidék egyes településein markánsan kirajzolják a ruszin utánpótlás irányát – Szárazpatakon ilyen jellegű betelepülése nem mutatható ki. A magasabban fekvő hegyvidékre valószínűleg nem ért el a tatárok 1717-es pusztítása sem. Az 1775-ös úrbérrendezési irat szerint báró Perényi Ferenc és báró Perényi Imre voltak a település legnagyobb birtokosai. A 19. század végén a Perényi uradalom felbomlott, a birtokosokat a helyi község alkotta.

A falu a megtelepedést követően Ugocsa vármegyéhez tartozott, ahol a Tiszántúli járás részét képezte. Központi települése Halmi volt. 1910-ben a település 199 házzal és 1532 kh területtel rendelkezett. Romániában 1920 után Szatmár megye, később 1950-től Nagybánya (Máramaros) tartomány, 1968-tól pedig Szatmár megye részét képezi. 1956-tól Nagytarna község beosztott falva.

A település népességének alakulását vizsgálva megállapítható, hogy a 19. század végétől a 20. század végéig folyamatos növekedés figyelhető meg. A lakosságszám 1880-ban 575 fő volt, ez 1910-re 930 főre, 1930-ra 1048 főre, 1966-ra 1276 főre, 1992-re pedig 1335 főre emelkedett. A 21. század kezdetére azonban a népesség csökkenése vált jellemzővé: a 2011. évi népszámlálás 1158 főt rögzített. A nemzetiségi összetétel hosszú távon viszonylagos állandóságot mutat: a románság aránya a vizsgált időszak egészében meghaladta a 90%-ot. A magyar, német és ruszin nemzetiségű lakosság száma mindvégig néhány főt tett ki, így etnikai szempontból a település egyneműnek volt tekinthető. A felekezeti megoszlás a 20. század közepéig döntően görögkatolikus túlsúlyt mutatott, a népszámlálási adatok 90% feletti görögkatolikus és 10% alatti izraelita lakosságot jeleznek. A 20. század

második felétől kezdődően a lakosság szinte kizárólag ortodox vallású volt.

**Irodalom**

*A Magyar Szent Korona Országainak Helységnévtára.* Magyar Kir. Központi Statisztikai Hivatal, Budapest, 1913.

Fényes Elek, *Magyarország geographiai szótára, mellyben minden város, falu és puszta, betűrendben körülményesen leiratik 1–4.* Pest, 1851.

Komáromy András, Nyalábvár és uradalma. *Századok 28* (1894), 492−519.

Németh József szerk., *Magyarország földbirtokosai.* Budapest, 1893.

Rubinek Gyula szerk., *Magyarországi gazdacímtár.* Budapest, 1912.

Szabó István, *Ugocsa megye. Magyarság és nemzetiség.* Tanulmányok a magyar népiségtörténet keretéből I/1. Magyar Tudományos Akadémia, Budapest, 1937.

Vályi András, *Magyar országnak leírása 1–3.* Buda, 1796–1799. Hasonmás kiadás. Somorja, 2003.

Varga E. Árpád, *Erdély etnikai és felekezeti statisztikái a népszámlálási adatok alapján 1852–2011.* URL: https://nepszamlalas.adatbank.ro/

Szendrei Ákos

## Élőnyelvi adatok

A településen a magyar anyanyelvű lakosság elenyésző száma miatt élőnyelvi gyűjtés nem folyt. A szórványosan előforduló mai helynevek a környező települések magyar lakosságától valók. A történeti forrásokból a magyar helyneveket közöljük.

## Helynévtár

**Avaspatak** 2003: *Avaspatak,* 1944: *Avaspatak,* 1942: *Avaspatak,* 1941: *Avaspatak,* 1933: *Avaspatak,* 1926: *Avaspatak,* 1918: *Avaspatak,* 1915: *Szárazpatak,* 1913: *Avaspatak,* 1912: *Szárazpatak,* 1909: *Szárazpatak,* 1907: *Avaspatak,* 1905: *Szárazpatak,* 1902: *Szárazpatak,* 1895: *Szárazpatak,* 1889: *Szárazpatak,* 1884: *Szárazpatak,* 1873: *Szárazpatak,* 1870: *Szárazpatak, Szárazpatakra, Szárazpatakon, Szárazpatakról,* 1864: *Száraz Patak,* 1859: *Szárazpatak,* 1852: *Szucha,* 1852: *Szuchai patak,* 1851: *Szárazpatak,* 1839: *Szárazpatak | Oláh f[alu] dombos, erdős, sovány vidéken.* 1832: *Száraz-Patak,* 1828: *(Száraz) Patak,* 1808: *Szárazpatak,* 1806: *Száraz-patak,* 1802–1811: *Szárazpatak,* 1799: *Patak, Száraz Patak | Oláh falu Ugocsa Vármegyében … határja két nyomásbéli, földgye hegyes, völgyes, és agyagos, erdeje van, szőleje nints, terem inkább kukoritzát és zabot, búzát, rozsot igen szűken, mivel legelőjök elég van, és szénájok is terem, sok marhát tarthatnának.* 1786: *Szárasz-Patak,* 1784: *Szaraz Patak,* 1777: Széphegy nunc *Szárazpatak* dicta, 1773: *Szárasz Patak,* 1756: *Szaraz patak,* [1740 k.]: *Szarasz Patak,* 1725: *Szaraz patak,* 1713: *Szaraz Patak,* 1696: *Szaraz Patak,* 1673: *Szaraszpatak,* 1633: *Szárazpatak,* 1620: *Szarazpatak,* 1608: *Zaraz Patak,* 1600: *Zaraz Patak,* 1598: *Szarazpatak, Zaras patak,* 1588: *Zarazpatak,* 1574: *Szarazpathak,* 1548: *Száraz-patak,* 1498: *Zarazpathak, Zaraspathak,* poss., 1492: *Zarazpathak,* 1471: *Zarazpatak,* poss., 1471: *Zarrazpathak, Zarazpathak,* 1459: *Pathak,* v., 1454: *Zarraspathaka,* 1454: villa volachalis *Zarrazpathaka,* 1450: *Zarazpathak, Zarrazpathak,* poss., 1431: *Sarospataka,* 1430: *Sarospathaka,* poss., 1430: *Saarospatak, Sarospathaka, Saruspatak, Saaruspatak,* poss., 1430: *Saaruspatak,* poss., *1425: *Zarazpatak,* poss., *1378: *Zarazpatak.* — Település a romániai Szatmár megye északi határszélén, az Avas hegység nyugati lábánál. Román neve *Valea Seacă.* Szomszédos települései északon Bocskó, északon és keleten Nagytarna, délen Ugocsakomlós, nyugaton az ukrajnai Szászfalu. A település a magyar, a román és a ruszin nyelvhatáron fekszik. A településnév legkorábbi névformája a ***Szárazpatak ~ Szárazpataka,*** amelyre csak a 15. század közepétől van biztos adatunk. A történeti forrásokban már a 14. század második feléből is ismerünk e helyhez bizonytalanul köthető említést. A 15. század első feléből idézett források ***Sárospatak*** formát mutatnak. Elsődlegesen a *Száraz-patak* vagy a *Sáros-patak* víznévként egy időszakos vízfolyást jelölhetett a település

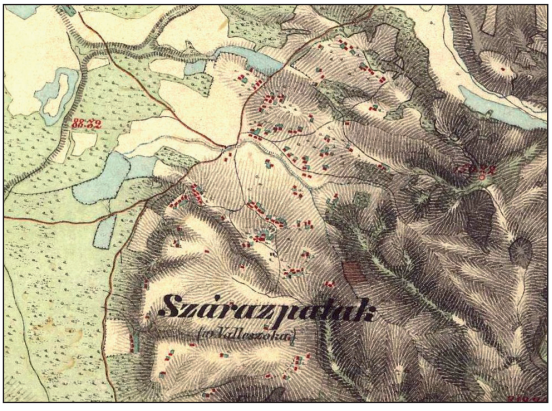

Szárazpatak a második katonai felmérés térképén

határában, amelyről aztán magát a települést is elnevezték. A feltehető víznévi előzmény(ek)nek a nyomára is akadhatunk. A 14. század elején a közeli Veléte határában *Sáros-patak* víznevet ismerünk, a 19. század végén pedig a közeli Feketardó határában a Batár patak jobb oldali mellékágát említik *Száraz-patak*-ként (1884: *Száraz p[atak]*). Ezek valamelyike szolgálhatott esetleg a névadás alapjául. A település a 15. század közepén egy ízben ***Patak*** névalakban is szerepel. A 18. század második felében a magyar és román névformák mellett a szláv ***Szuha*** vagy ***Szuhaipatak*** alakban is említik, amely a Szárazpatak szláv nyelvi megfelelője. A vegyes formák névhasználati tekintetben nem ítélhetők meg, erős kétnyelvűség esetén magyar és szláv használatuk is valószínűsíthető. Ezt erősítheti az is, hogy más területen is látunk fordított esetet, Sebestyén Zsolt a Nagyberezna közelében lévő *Szuha* településnév adatsorában *Szuhapatak* vegyes használatú névformát is említ. A 20. század elejétől hivatalos nevét ***Avaspatak*** alakban rögzítették, az Avas hegység melletti fekvése után. — ComMarmUg. 215, CzF., Cs. 1: 435, DL. 70858, 70870, 70952, 70956, 70961, 71039, 71070, 71072, E 156/34: 45, E 156/157: 73, E 158/48: 502, E 158/64: 1003, 1117, 1122, 1127, 1149, 1165, 1191, 1250, 1349, EH., EKFT., Fényes 1840/4: 422, Fényes 1851, Gönczy, Görög, HKFT., Hnt., Kocán 2022: 320–321, 336, 395, Kogutowicz, Korabinszky 1786: 516, LexLoc. 283, Lipszky, Map., Lipszky, Rep., L23.125.1/3490, MaKF., Mező 1982: 240, MKFT., Notitiae 419, Perényi 203, 204, 208, 234, 235, 260, 262, 264, 309, 332, 334, Pesty 1864/57: 442b, Sebestyén 2020: 425, Szabó 1937: 477, 483, Szirmay 1805: 176, T1.S.11.303/1, T1.S.11.303/2, T1.S.11.1674/1, T16.T.365, T21.TK.1084, T22.B.IX.a.2265, T22.B.IX.a.2268, T22.B.XV.c.500/2, Vályi 3: 27–28.

**Berce** 1852: *Bercze.* — Hegy a település határában. Pontos helyét nem ismerjük. A név eredete bizonytalan. Származhat a *Berce* családnévből, de a *bérc* 'hegy, hegytető; domb, halom' földrajzi köznév is képezheti a név alapját. Ez esetben azonban inkább *Bérce* formában rekonstruálható a név. — FKnT., KMNySz., L23.125.1/3490, ÚCsnT.

**Bereznák** 1852: *Bereznák.* — Hegy a település határában. Pontos helyét nem ismerjük. A név szláv eredetű tövében az ukr. *береза* 'nyírfa' növénynév szerepel. Ez a tő a szláv nyelvekben gyakran jelentkezik helynevekben; vö. hucul *Берези, Березин'и,* szln. *Breznik* hn., ukr. *Березівка* hn., or. *Березовка* helynév. A helynév 'nyírfákkal benőtt hely' értelmű. — FNESz. *Bereznyiki,* L23.125.1/3490, Pipás–Halász 2005: 235, Šmilauer 1970: 38, SzUM.

**Blahiskó-patak** 1852: *Blachiskó patakig.* — Patak a település határában. Pontos helyét nem ismerjük. A név előtagja bizonytalan eredetű. Esetleg összefügghet a település határában lévő *Blahovó* hegy nevével, de emellett nem zárható ki az sem, hogy a szláv személynévrendszerben meglévő *Благ, Блага, Благо* családnév származéka szerepel a névben. — Csucska 2005, 2011, Kniezsa 1965/2003: 297–298, 324, L23.125.1/3490.

**Blahovó** 1852: *Blachovo.* — Kiemelkedés a település határában. Pontos helyét nem ismerjük. A név szláv eredetű alapjául szolgáló szláv tő bizonytalan, talán az or., ukr. *блоха* 'bolha' szláv *-ovo* birtokos képzős származéka lehet. Esetleg összefügg a batarcsi *Bolhás* hegynévvel. Emellett nem zárható ki az sem, hogy a szláv személynévrendszerben meglévő *Благ, Блага, Благо* családnév származéka szerepel a névben. Vö. Blahiskó-patak. — Csucska 2005, 2011, Hadrovics–Gáldi 1: 87, Kniezsa 1965/2003: 297–298, 324, L23.125.1/3490, Šmilauer 1970: 29, SzUM.

**Forgolány** 1864: *Forgolány.* — Pesty Frigyes adatközlője Szárazpatak határában említi. Ez esetleg tévedés is lehet, ugyanis ezzel megegyező településnév ismeretes a közelben, Ukrajna területén. Kiss Lajos szerint az ugocsai Forgolány település neve személynévből keletkezett; vö. 1320: *Fulguran* szn. Az alapjául szolgáló személynév Fehértói Katalin szerint a *Folkmar* névvel áll összefüggésben, a magyarban módosult alakjára a legrégebbi példát 1299-ből idézi: *Fulgram,* majd 1300: *Forgalam.* — ÁSz., EtSz., FNESz., Kocán 2022: 131–132, Pesty 1864/57: 442b.

**Gluszkó** 1852: *Gluszko.* — Kiemelkedés a település határában. Pontos helyét nem ismerjük. A név bizonyára összefügg a térségben használt m. *Gluszko* és ukr. *Глушко* családnévvel. Ez esetben a helynév feltehetően magyar névadás eredménye, mivel a személynév önmagában áll helynévként. Vö. Huszkó. — Csucska 2011: 124, 2005: 146, L23.125.1/3490, ÚCsnT.

**Gyilcsik** 1852: *Gyilcsík.* — Kiemelkedés és szántóföld a település határában. Pontos helyét nem ismerjük. A név szláv eredetű, tövében az ukr. *дiл* 'völgy', hucul *дiл* 'hegygerinc, hegyhát' köznevet kereshetjük. De lásd még a mac. *Delnica,* szlk. *Delce,* cseh *Dílce, Dil,* ukr. *Дiлок,* hucul *Дiл ~ Дiли, Дiлок, Дiлениц'u* helyneveket is. — Buszel 2003: 227, L23.125.1/3490, Pipás–Halász 2005: 49, 236, Šmilauer 1970: 54.

**Hárs-hegy** 2008: *Vârful Tejulùj,* 1941: *Hárs-h[egy],* 1937: *Vrf. Tăului,* 1884: *Vérfu Teului.* — Bérc a település délkeleti határszélén. A *Vârful Teiului* név román eredetű; vö. rom. *tęi* 'hárs(fa)' rom. *vârf* 'csúcs, hegytető'. A magyar *Hárs-hegy* névforma a román név értelmi megfelelője. Elképzelhető, hogy azonos helyet jelöl a Szép-heggyel. — Dicţ., FNESz. *Tyej,* HKFT., MaKF., SzMHn. 2: 348, T22.B.III.a.168/7. — T3-F5.



Hárs-hegy Fotó: Habarics Zsolt

**Huszkó** 1852: *Huvszkó.* — Kiemelkedés a település határában. Pontos helyét nem ismerjük, esetleg azonos a Gluszkóval. A név magyarázata bizonytalan, talán a *Huszkó* családnévből alakult. A személynév a szláv (ukrán) és a magyar nyelvben egyaránt kimutatható: ukr. *Гуско,* m. *Huszko ~ Huszkó.* — Csucska 2005: 167, L23.125.1/3490, ÚCsnT.

**Javornyika** 1852: *Javornika.* — Kiemelkedés a település határában. Pontos helyét nem ismerjük. A név szláv eredetű, etimológiai szempontból összefügg a *Jávorník* hegy nevével, mely a szláv *avorъ* 'jávorfa, juharfa' lexéma származéka, és 'juharos' értelmű. E tőből a szláv nyelvekben gyakran keletkeztek helynevek: szlk. *Javorová,* ukr. *Яворник,* or. *Яворов,* szln. *Javornik,* hucul *Йiвip* kisebb kiemelkedés, *Йiвip'u* tisztás, *Йiвipнiк* tisztás, *Йивopiн'u* tisztás hely. Lásd ehhez még a hucul *явip'u* 'juharfás tisztás; juhar-, jávorfás erdő' földrajzi köznevet is. — FNESz., L23.125.1/3490, Pipás–Halász 2005: 233, 236, Šmilauer 1970: 36.

**Jicsai-patak** 1852: *Jíchaí patak.* — Patak a település határában. Pontos helyét nem ismerjük. A név előtagjának eredete szintén ismeretlen. — L23.125.1/3490.

**Liszkóc-patak** 1852: *Liszkócz patakig.* — Patak a település határában. Pontos helyét nem ismerjük. A név előtagja szláv eredetű, s a szláv nyelvekben önállóan szerepel vízfolyások megnevezéseként. E név alapszava az ukr. nyelvjárási *лiска* 'mogyoró(bokor)', hucul *лiска* 'ua.' növénynév, amelyhez a szláv *-ov-ьcь* képzőbokor járult. Egy ukrán vagy ruszin *Liszkovec* forma a magyarban szabályosan alakult *Liszkóc*-cá, és kiegészült a *patak* földrajzi köznévvel. — Buszel 2003: 491, FNESz. *Liszkó,* Kenyhercz 2014, L23.125.1/3490, Pipás–Halász 2005: 94, Sebestyén 2017: 179, Šmilauer 1970: 28–29.

**Mezsi-Versok-patak** 1852: *Medzí Versok patakig.* — Patak a település határában. Pontos helyét nem ismerjük. A név eredete bizonytalan, előtagja talán a szláv *mezsi* lexéma lehet; vö. ukr. *між, межи, меж* 'középső'. Utótagja egy közvetlenül nem adatolt *Versok-patak* helynév, amelynek előtagja vélhetően a *Versok* hegynév lehet, utótagja pedig a magyar *patak* földrajzi köznév. — Buszel 2003: 526–527, L23.125.1/3490, SzUM.

**Mocsirica** 1864: *Mocsiricza.* — Hely a település határában. Pontosabban nem lokalizálható. A helynévnek többféle magyarázata is lehet, ugyanis a szláv (ruszin, ukrán) és a román nyelvben is fellelhető az alapjául szolgáló lexéma; vö. hucul *моч'ир* 'mocsár'; legvalószínűbb azonban, hogy a rom. *mocirlă* 'mocsár' *moceriță* 'mocirlă' származékából alakult, amelynek *mociorițĕ, mociorîță* változatai is ismertek. De emellett magyar névhasználatot is tükrözhet. — DLR., Pesty 1864/57: 442b, Pipás–Halász 2005: 105, SzMHn. 1: 87.

**Pálcácska** 1852: *Palczácska, Pálcsácská.* — Kiemelkedés a település határában. Pontos helyét nem ismerjük. A név eredete bizonytalan. Esetleg a szláv eredetű magyar *pálca* 'vékony s rendszerint hajlékony bot' főnév kicsinyítő képzős származékára gondolhatunk, de ez esetben a névadás indítékára nem tudunk magyarázatot adni. A közeli Szabolcs-Szatmár megyei *(Tornyos)pálca* neve etimológiai tekintetben nemigen jöhet szóba, mivel ezt Kiss Lajos szláv eredetű névként egy 'lapos, sík terület' jelentésű szóval hozza összefüggésbe. — FNESz., L23.125.1/3490, TESz.

**Patak** lásd **Avaspatak**

**Sárospatak** lásd **Avaspatak**

**Sárospataka** lásd **Avaspatak**

**Szárazpatak** lásd **Avaspatak**

**Szárazpataka** lásd **Avaspatak**

**Széles-patak** 1852: *Széles patakon.* — Hely a település határában. Pontos helyét nem ismerjük. A név bizonyára a pataknak a környékbeli vízfolyásokhoz képest szélesebb medrére utal. — L23.125.1/3490.

**Széphegy** 1805: Fors olim pagus *Szép-hegy,* 1777: *Széphegy* nunc Szárazpatak dicta, 1579/1586/1598: *Széphegy,* pr., 1499/1505: *Zephegh,* 1499: *Zepheg,* 1498/1505: *Zephegh,* 1498: *Zepheg, Zeephegh,* 1492: *Zepheg,* 1478/1496: *Zephegh,* 1478: *Zephegh,* v., 1471: *Zephegh,* 1454: *Zephegh,* poss., 1450: *Zephegh, Zepheg,* poss., 1449: *Zéphegy,* v., 1431>1498: *Zepheg,* 1431: *Zephagh,* 1430/1431: *Zephegh,* poss., 1430: *Sepheg, Sephegh, Zephegh,* poss., v., 1405: *Zephegh,* 1405: *Zephegh, Zepzeg,* 1398: *Zephel,* 1393: *Zepheg,* poss., 1378: *Zephegh,* v. — Elpusztult település Avaspatak dél-délkeleti területén. A településnév legkorábbi említése a 14. század második feléből való. Nevét a mellette vagy a közelében lévő Szép-hegyről kapta. Szabó István szerint a 16. század első felében már puszta volt, az 1777-ből való említés pedig arról tanúskodik, hogy Széphegy minden bizonnyal Szárazpatakba olvadhatott bele. A 14. század végéről való egyszeri *Széphely* adata bizonyára téves lejegyzést tükröz. — ComMarmUg. 208, Cs. 1: 435, DL. 26566, 70858, 70863, 70870, 70896, 70952, 70961, 71039, 71061, 71068, 71070, 71072, 71074, DocVal. 282, 442, 501, F. 10/7: 232, 235, Kocán 2022: 347–348, Perényi 141, 142, 203, 204, 208, 209, 234, 260, 264, 277, 309, 329, 332, 334, 335, Szabó 1937: 483–484, Szirmay 1805: 92, 95, 176, Zs. 2/1: 443, 444. — T2-D5.

**Szép-hegy** 1262/1604: *Suphyg,* mo., 1262: *Ziphigh,* mo. — Kiemelkedés a település délkeleti részén, az egykori Széphegy település keleti határában. A névadás motivációja bizonyára az lehetett, hogy a hegyről szép kilátás tárult az ember elé. Talán ezt a hegyet jelöli a 20. század közepén említett *Hárs-hegy* helynév. — F. 7/3: 45, Szabó 1937: 483, 358, Szirmay 1805: 149. — T3-E5.

**Szuha** lásd **Avaspatak**

**Szuhaipatak** lásd **Avaspatak**

**Versok** 1852: *Versok.* — Kiemelkedés a település határában. Pontos helyét nem ismerjük. A név magyarázata bizonytalan. Talán szláv eredetű lehet, vö. ukr. *верюк* 'orom, csúcs, hegy'. A *Mezsi-Versok-patak* névből arra következtethetünk, hogy a magyar névhasználatnak is része lehetett. — Buszel 2003: 84, L23.125.1/3490.

**Vokova Dolina-völgy** 1852: *Vokova Dolmá völgyíg.* — Völgy a település határában. Pontos

helyét nem ismerjük. A név olvasata bizonytalan. Előtagja talán *Vokova* vagy *Volkova Dolina* formájú lehet, amely a *Vo(l)kova* családnévre és a szláv *volk* 'farkas' állatnévre egyaránt visszavezethető. E név utótagja vélhetően a szláv *dolina* közszó; vö. or., ukr., hucul *долина* 'völgy', amelynek magyar nyelvi *völgy* megfelelőjével egészült ki az elnevezés. — Buszel 2003: 236, Hadrovics–Gáldi 1: 380, L23.125.1/3490, Pipás–Halász 2005: 50, Šmilauer 1970: 195, ÚCsnT.




# Bocskó helynevei

## Történeti háttér

Bocskó az ugocsai Avas vidék és a Túrháti-sík határán fekvő, viszonylag későn alapított település, amelynek keletkezése a 16. század közepére tehető. Nevével elsőként egy 1572-es dikajegyzékben találkozhatunk. A falu, valamint szűk határa az avasi lejtők lábainál kiszélesedő, mocsaras tisza-völgyi síkon, Nagytarna és az Ukrajnához tartozó Gődényháza között helyezkedik el. Földrajzi fekvése ellenére társadalmi és gazdasági életformája, valamint népi kultúrája szoros rokonságot mutat a tőle keletre, félkörben elhelyezkedő, két évszázaddal előbb megtelepült hegyvidéki falvakéval.

A település minden bizonnyal a románsággal keveredett avasvidéki ruszin népesség egyik kitelepülése lehetett. Fejlődése részben a környező falvakéhoz hasonló módon alakult, ugyanakkor a síkvidékhez való közelsége következtében a magyar kulturális és nyelvi hatás itt valamivel erőteljesebben érvényesült. A 18. század második felében a mindennapi érintkezésben még elsősorban a ruszin nyelv használata volt jellemző, egy évszázaddal később azonban már a román nyelv vált általánossá, miközben a magyar nyelv ismerete továbbra is jellemző maradt.

Bocskó a 16. századtól a 19. század végéig a Perényi család nyalábi uradalmához tartozott. 1574-ben Perényi István, 1775-ben Perényi Ferenc és Perényi Imre voltak a legjelentősebb birtokosai. Az uradalom 19. század végi felbomlásakor többnyire a helyi közbirtokosság szerezte meg a falu határába tartozó birtokállományt.

Bocskó település ortodox templomát a görögkatolikus hívek építették 1901 és 1904 között, a korábbi fatemplom helyébe.

A falu Ugocsa vármegyéhez tartozott, ahol a Tiszántúli járás részét képezte. Központi települése Nagytarna, illetve Halmi volt. 1910-ben a település 116 házzal és 1076 kh területtel rendelkezett. Romániában 1920 után Szatmár megye, később 1950-től Nagybánya (Máramaros) tartomány, 1968-tól pedig Szatmár megye részét képezi. 1956-tól a község Nagytarna beosztott falva.

A település lakosságszáma az elmúlt mintegy másfél évszázad során mérsékelt, de viszonylag egyenletes növekedést mutatott. 1880-ban 410 főt, 1910-ben 470 főt, 1931-ben 471 főt, 1977-ben 603 főt, 1992-ben pedig 638 főt írtak össze. A 2011. évi népszámlálás adatai szerint a településen 665 fő élt. A nemzetiségi összetétel tekintetében a 19. század végén fennálló, mintegy 90%-os román többség tovább erősödött; 1910 óta a források magyar és német nemzetiségű lakosokat már nem említenek. A felekezeteket tekintve a falu lakossága a 20. század első felében döntően görögkatolikus vallású volt, s mindössze néhány százaléknyi izraelita népesség élt még a településen. A 20. század második felében a vallási homogenitás tovább erősödött, és a falu teljes lakossága az ortodox felekezethez tartozott.

### Irodalom

*A Magyar Szent Korona Országainak Helységnévtára.* Magyar Kir. Központi Statisztikai Hivatal, Budapest, 1913.

Fényes Elek, *Magyarország geographiai szótára, mellyben minden város, falu és puszta, betűrendben körülményesen leiratik 1–4.* Pest, 1851.

Komáromy András, Nyalábvár és uradalma. *Századok 28* (1894), 492−519.

Németh József szerk., *Magyarország földbirtokosai.* Budapest, 1893.

Rubinek Gyula szerk., *Magyarországi gazdacímtár.* Budapest, 1912.

Szabó István, *Ugocsa megye. Magyarság és nemzetiség.* Tanulmányok a magyar népiségtörténet keretéből. I/1. Magyar Tudományos Akadémia, Budapest, 1937.

Vályi András, *Magyar országnak leírása 1–3.* Buda, 1796–1799. Hasonmás kiadás. Somorja, 2003.

Varga E. Árpád, *Erdély etnikai és felekezeti statisztikái a népszámlálási adatok alapján 1852–2011.* URL: https://nepszamlalas.adatbank.ro/

Szendrei Ákos

## Élőnyelvi adatok

A településen a magyar anyanyelvű lakosság elenyésző száma miatt élőnyelvi gyűjtés nem folyt. A szórványosan előforduló mai helynevek a környező települések magyar lakosságától valók. A történeti forrásokból a magyar helyneveket közöljük.

## Helynévtár

**Bocskó** 2003: *Bocskó,* 1944: *Bocskó,* 1942: *Bocskó,* 1937: *Bocskó,* 1934: *Bocskó,* 1926: *Bocskó,* 1918: *Bocskó,* 1913: *Bocskó,* 1905: *Bocskó,* 1897: *Bocskó,* 1889: *Bocskó,* 1884: *Bocsko,* 1873: *Bocskó,* 1870: *Bocskó,* 1864: *Bocskó,* 1859: *Bocskó,* 1851: *Bocskó,* 1839: *Bocskó | Földje tövises és bokros, – különben termékeny volna. Erdeje van. A' nyalábi uradalomhoz tartozik.* 1832: *Bocsko,* 1828: *Botskó,* [1825 k.]: *Bocskó,* 1808: *Bocskó,* 1806: *Bocskó,* 1802–1811: *Botskó,* 1796: *Bocsko | Orosz falu Ugotsa Vármegyében, ... fekszik a' hegyek között; szántó földgyei középszerűek, legelője elég, réttyei jók, fája, makkja elég; de szántó földgyeinek felső része soványas, réttyei essős időkben elöntetnek, sőt néha szénáját el is hordgya az árvíz, harmadik Osztálybéli.* 1786: *Bocschko,* 1784: *Butsko,* 1773: *Bocsko,* 1756: *Bocko,* [1740 k.]: *Botsko,* 1725: *Bocsko,* 1696: *Bocsko,* 1690: *Bocsko,* 1673: *Bocsko,* 1618: *Bocziko,* 1608: *Boczko,* 1601: *Bochko,* 1598: *Boczko,* 1582: *Bochko,* 1576: *Bochko,* 1574: *Bochko,* 1572: *Bochko.* — Település a romániai Szatmár megye északi határszélén. Román neve: *Bocicău.* Szomszédos települései északon az ukrajnai Csarnató és Gődényháza, nyugaton az ukrajnai Tiszaszászfalu, délen Avaspatak és az ukrajnai Hömlöc, keleten az Nagytarna. A falu a magyar–román–ruszin nyelvhatáron fekszik. A településnév legkorábbi említése a 16. század második feléből való. Nevének magyarázata bizonytalan, többféle eredeztetése is felmerült. Legvalószínűbb, hogy személynévből alakult magyar névadással; ehhez lásd 1236/1255: *Bochk* szn., 1358: *Buchku* szn. Az alapjául szolgáló személynevet Kiss Lajos szláv nevekkel hozza összefüggésbe, vö. len. *Boczek, Boczko* szn., ukr. *Бочко* szn. Szabó István – Kniezsa István nyomán – a településnév szláv közszói eredeztetését adja meg (szláv *bočьka* 'csöbör, kád'), ez esetben ennek szláv képzős változatával számolhatunk. A szomszédos Máramaros megyében két *Bocskó* is ismeretes, Sebestyén Zsolt ezek etimológiáját a fentiek alapján bizonytalannak tekinti. Amennyiben az ugocsai falu kapcsolatban lehetett településtörténetileg a szomszédos máramarosi *Bocskó* helységekkel (erre vonatkozó adatokkal azonban nem rendel-

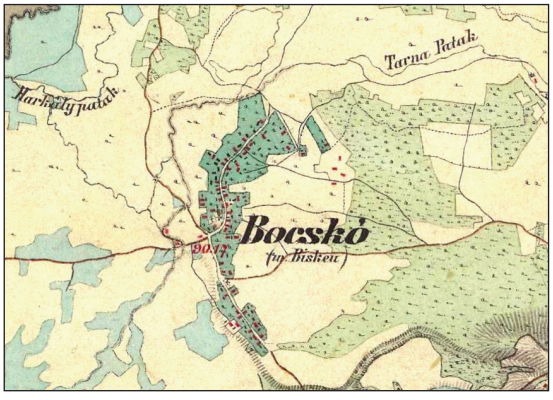

Bocskó a második katonai felmérés térképén

kezünk), akkor a névköltöztetéssel mint lehetőséggel is számolhatunk. — ÁSz., ComMarmUg. 166, Dávid 2001: 504, E 156/27: 7, E 156/57: 75, E 156/65: 55, E 158/48: 502, E 158/64: 928, 952b, 1003, 1042, 1082, 1094, 1102, 1149, 1165, 1203, 1250, 1273a, EH., EKFT., Fényes 1840/4: 419, Fényes 1851, FNESz. *Nagybocskó,* Gönczy, Görög, HKFT., Hnt., Kocán 2022: 63–64, Kogutowicz, Korabinszky 1786: 61, LexLoc. 283, Lipszky, Map., Lipszky, Rep., MKFT., Notitiae 418, Pesty 1864/57: 438b, Sebestyén 2012: 98, 2020: 287–288, Šmilauer 1970: 44, Szabó 1937: 295, T.SzUB1934, T1.S.11.303/1, T1.S.11.303/2, T1.S.11.1674/1, T1.S.12.XII.22, T21.TK.1085, T22.B.IX.a.2268, T22.B.IX.a.2269, T22.B.XV.c.500/2, Vályi 1: 224.

**Ablaka** 1864: *Ablaka.* — Hely a település határában. Pontosabban nem lokalizálható. A névadás indítéka bizonytalan, talán a hely birtokosára utaló személynévből alakulhatott. — Pesty 1864/57: 438b, ÚCsnT.

**Alsó-mező** 1802: *Alsó mező.* — Földterület a település nyugati-délnyugati határában. — Szabó 1937: 297. — T2-B3.

**Berénd-mező** 1850–1860: *Beréndmező.* — Nagy kiterjedésű földterület a település északi határában, a Nagy-Tarna és a nagytarnai Kis-Tarna közén. A név előtagja a *Berénd* családnév lehet. Utótagja a *mező* 'a falu külterülete; (sík) terület; szántóterület; legelő; rét, kaszáló' jelentésű földrajzi köznév. — FKnT., T1.S.80.85/1–23, ÚCsnT. — T2-D2.

**Horb** 1807: *Horb,* 1802: *Horb.* — Hely a település határában. Pontosabban nem lokalizálható. A név szláv eredetű, az ukr. *горб* 'domb, halom' földrajzi köznévből alakulhatott. — Buszel 2003: 191, Szabó 1937: 297, SzUM.

**Irtás** 1850–1860: *Irtás.* — Földterület a település nyugati határában, a Tarna patak jobb oldalán. A névadás indítéka bizonyára az lehetett, hogy korábbi erdőterület kiirtásával nyerték a földet. — T1.S.80.85/1–23. — T2-C3.

**Karpin** 1941: *Carpin,* 1864: *Kárpin,* 1850–1860: *Karpin.* — Nagy kiterjedésű földterület a település északkeleti határában, a Nagy-Tarna patak bal partján, átnyúlik Nagytarna belterületéig. A név eredete és nyelvi hovatartozása bizonytalan. A töve talán az ukr. *корон* 'ponty' állatnév; vö. mac. *Крапеų,* szln. *Krapina,* pomor-poláb *Karpin,* len. *Karpistaw,* or., ukr. *Коронеų* hn. De az sem zárható ki, hogy személynévi átvétellel keletkezett; vö. ukr. *Корон* csn. Lásd Karpin (Nagytarna). — Csucska 2005: 287, MaKF., Pesty 1864/57: 438b, Šmilauer 1970: 95, SzUM., T1.S.80.85/1–23, ÚCsnT. *Karapin, Karpinec.* — T2-D2.

**Kertalja** 1850–1860: *Kert alya.* — Földterület a belterület keleti széle mellett. — T1.S.80.85/1–23. — T2-C3.

**Marháza** 1850–1860: *Marháza.* — Földterület a település délnyugati határában a Tarna patak partján. A szomszédos ukrajnai Gődényháza történeti anyagában a 13. század közepén Marazháza település ismeretes. Elképzelhető, hogy a bocskói Marháza ennek a középkori településnek őrzi a nevét. A név előtagjához ugyanakkor lásd még a *Mar, Már* családnevet is. — T1.S.80.85/1–23, ÚCsnT. — T2-B3.

**Mocsira** 1864: *Mócsera.* — Hely a település határában. Pontosabban nem lokalizálható. Vélhetően azonos lehet a nagytarnai Mocsárral, amelynek szintén van *Mocsira* névváltozata. A helynév a szláv (ruszin, ukrán) és a román nyelvből is magyarázható; vö. blg. *Мочарица,* or. *Мочалица* hn.; rom. *moceră* 'mocsár' köznév, amelynek *mociră* változata is ismert. E nyelvek valamelyikéből kerülhetett át a név a magyarba. Lásd Mocsár (Nagytarna). — DLR., Pesty 1864/57: 438b, Šmilauer 1970: 122.

**Nagy-Tarna** 1941: *Nagy Tarna,* 1918: *N[agy]-Tarna,* 1915: *N[agy]-Tarna,* 1884: *Nagy Tarna p[atak].* — A közeli Batár folyó bal oldali mellékága Bocskó nyugati határában, amelynek a forrásvidéke a nagytarnai Halma, Széles-hegy, Kicsira területén van. A név előtagja a nagytarnai Kis-Tarnához való viszonyítást fejezi ki. ***Nagy-Tarna-patak*** formában is említik. Lásd Nagy-Tarna (Nagytarna). — HKFT., MaKF., T16.T.365, T22.B.IX.a.2268. — T2-B3.

**Nagy-Tarna-patak** lásd **Nagy-Tarna**

**Nyíres** 1864: *Nyíres.* — Hely a település határában. Pontosabban nem lokalizálható. A név elsődlegesen nyírfaerdőt jelölhetett — FKnT., Pesty 1864/57: 438b.




TURC

**Magyarországi katonai felmérés**




# Turc helynevei

## Történeti háttér

A település a Szatmári-síkság túrháti részének és az Avas hegység találkozásánál, a hegység délnyugati lejtőjén, Szatmárnémetitől 30 km-re északkeletre található. A falu első említése 1385-ből származik, amikor a Káta nemzetséghez tartozó, helyben birtokos Vasvári és Csarnavodai családok perében szerepelt. Az egybefüggő Káta birtoktest Ugocsa vármegye déli részén alakult ki, és az előző évszázadban már birtokolt Bábony, Halmi és Kökényesd térségéből kiindulva keleti irányba folytatta a terjeszkedést újabb településeket is létrehozva. Ezek közé tartozott a 14. század közepén a Turc patak völgyeiben viszonylag nagy területen elszórtan megtelepült Turc is, mely a szomszédos Bábony 1319-es határjárásában még nem szerepelt. Szabó István szerint a falu kezdetben döntően magyar lakossággal rendelkezett, azonban a ruszin és a román népesség néhány generáció alatt fölénybe került, ugyanakkor a magyarság – nyelvét megőrizve – továbbra is a település társadalmának alkotó eleme maradt.

A 16. század elejétől a Csarnovodai család örököseként elsősorban a Surányiak lettek Turc birtokosai, később pedig a falu a Perényiek kezére szállt, akik mellett a Vécsey, a Gyulay, az Eötvös, a Haller, a Tekei és a Kállay családok is birtokosok lettek. Az 1774-es úrbérrendezéskor a fenti családokkal együtt Komjáthy Zsigmond, Pogány László, Rátonyi István, Ujhelyi Ferenc és Diószeghy Sámuel voltak a település legnagyobb birtokosai.

Turc kezdettől fogva a térség nagy kiterjedésű és jelentős népességű települései közé tartozott, és a dél-ugocsai románság központjának számított, ahol a 18. század második felétől görögkatolikus pap- és tanítóképzés is folyt. A lakosok hagyományosan főleg erdőgazdálkodással és bortermeléssel foglalkoztak, valamint a közeli bányatelepeken ezüst- és aranykitermelést folytattak. A 20. század elején a helyi görögkatolikus egyház, L. Papp Jánosné, Farkas Áronné, Izráel Bernát és a faluközösség volt a település legnagyobb birtokosa. A faluban a görögkatolikus egyház szervezésével hitelszövetkezet működött.

Turcon két ortodox és egy görögkatolikus templom található. Az 1836-ban épült ortodox templom a 20. század közepéig a görögkatolikus egyház szolgálatában állt. A faluban 1990 után új ortodox templomot emeltek.

A 18. század végén Turctól mintegy 6 km-re keletre kovakő-kitermelés indult, majd ezüst- és aranybányát hoztak létre. A 19. század második felében ezek tovább fejlődtek, és a településrész ekkorra már állandó lakossággal is rendelkezett. További növekedése eredményeként a telep 1910-ben önálló településsé vált Turcibányatelep néven, ahol a 20. század közepétől ón- és cinkkitermelés folyt. A bányatelep fejlődése az 1970-es években érte el a csúcspontját, majd a kitermelést a 21. század első éveiben megszüntették.

Turcibányatelep népessége 1910 és 1956 között 115 főről 236 főre emelkedett, a 2011-es népszámlálási adatok alapján azonban már csak 93 fő lakta a települést. A nemzetiségi arányok terén 1910-ben a népszámlálás még a magyar-

ság mintegy 70%-os, valamint a románság kb. 30%-os arányát mutatta. A 20. század második felében az arányok megfordultak, és a románság javára tolódtak el, 2011-ben a lakosság kb. 80%-a románnak, 20%-a pedig magyarnak vallotta magát. Helyneveit Turc helyneveivel együtt tárgyaljuk.

Turc Ugocsa vármegye Tiszántúli járásához tartozott, ezt követően Románia része lett, 1920 után Szatmár megye, később 1950-től Nagybánya (Máramaros) tartomány, 1968-tól pedig Szatmár megye részét képezi. Jelenleg községközpont, beosztott községei Turcibányatelep és Nagygérce.

A település népessége 1880 és 1992 között fokozatosan növekedett, amelynek eredményeként a lakosságszám csaknem megduplázódott (1880: 2881 fő, 1900: 3406 fő, 1930: 3792 fő, 1941: 4144 fő, 1992: 5816 fő). A 20–21. század fordulójától azonban a népesség csökkenése tapasztalható, így a 2011-es adatok szerint már csak 4384 fő élt a településen. A lakosság nemzetiségi összetételében a 19. század végétől kezdve jelentős, 90% feletti román többség volt jellemző. A magyarság aránya – az 1941-ben kiugróan magas, 25%-os érték kivételével – általában 5% körül alakult. A 20. század második felében a románság aránya tovább növekedett, míg a magyarságé csökkent. Ennek következtében a 2011-es adatok szerint mindössze 17 fő vallotta magát magyarnak a településen, ami az 1%-ot sem éri el. A felekezeti arányokat tekintve a 20. század közepéig a görögkatolikusok mintegy 85%-os többséget képviseltek, mellettük az izraelita közösség kb. 10%-os, a római katolikusok és a reformátusok pedig 1–2%-os arányban voltak jelen. A 20. század végére ezzel szemben már mintegy 90%-ot tett ki az ortodox hívek aránya.

**Irodalom**

*A Magyar Szent Korona Országainak Helységnévtára.* Magyar Kir. Központi Statisztikai Hivatal, Budapest, 1913.

Braun László, *Hitelszövetkezetek a hegyvidéki kirendeltség keretében 1898–1910 között.* Ungvár, 2011.

Csatáry György, *Ugocsa vármegye II. Rákóczi Ferenc államában (1703–1711).* Ungvár–Beregszász, 2008.

Fényes Elek, *Magyarország geographiai szótára, mellyben minden város, falu és puszta, betűrendben körülményesen leiratik 1–4.* Pest, 1851.

Maksay Ferenc, *Magyarország birtokviszonyai a 16. század közepén 1–2.* Akadémiai Kiadó, Budapest, 1990.

Molnár Ferenc, *A Munkácsi Egyházmegye az 1848–49. évi magyar forradalom és szabadságharc forgatagában.* Beregszász–Ungvár, 2023.

Orbán László, *Modernizációs folyamatok Ugocsában 1890 és 1914 között.* Kézirat. PhD értekezés. Eger, 2024.

Rubinek Gyula szerk., *Magyarországi gazdacímtár.* Budapest, 1912.

Szabó István, *Ugocsa megye. Magyarság és nemzetiség.* Tanulmányok a magyar népiségtörténet keretéből. I/1. Magyar Tudományos Akadémia, Budapest, 1937.

Vályi András, *Magyar országnak leírása 1–3.* Buda, 1796–1799. Hasonmás kiadás. Somorja, 2003

Varga E. Árpád, *Erdély etnikai és felekezeti statisztikái a népszámlálási adatok alapján 1852–2011.* URL: https://nepszamlalas.adatbank.ro/

Szendrei Ákos

## Élőnyelvi adatok

A településen a magyar anyanyelvű lakosság elenyésző száma miatt élőnyelvi gyűjtés nem folyt. A szórványosan előforduló mai helynevek a környező települések magyar lakosságától valók. A történeti forrásokból a magyar helyneveket közöljük.

## Helynévtár

**Turc 1.** 2025: *Turc, turci,* 2003: *Turc,* 1944: *Turc,* 1942: *Turc,* 1935–1936: *Tūrc,* 1934: *Turc,* 1933: *Turc,* 1926: *Turc,* 1918: *Turcz,* 1913: *Turcz,* 1910: *Turcz,* 1907: *Turcz,* 1895: *Turcz,* 1889: *Turc,* 1884: *Turc,* 1882: *Turc,* 1874: *Turcz, Turczra, Turczon, Turczról,* 1873: *Turc,* 1870: *Turcz,* 1864: *Túrtz, Turcz, Turczon | Ezen község lakossai mindnyájan oláhok. 1848ik év óta számosan*



Turc az első katonai felmérés térképén

*beszélnek magyarúl.* 1859–1860: *Turcz,* 1851: *Turcz,* 1846: *Turcz,* 1839: *Túrcz | Oláh f[alu] több hegyeken, 's völgyekben elszórva ... Földje elég termékeny; bort termeszt; erdeje van; hajdan arany 's ezüst bányái is voltak.* 1828: *Turcz,* 1808: *Turcz,* 1806: *Turcz,* 1805: *Turcz,* 1802–1811: *Turtz,* 1799: *Turcz | Oláh falu ... határja 2 nyomásbéli, középszerű, bort igen jót terem; e' falunak határjában most az értz bányát kezdették, itten ollyan kova, vagy is, tűzkő terem.* 1791: *Turtz,* 1786: *Turcz,* 1773: *Turcz,* 1756: *Turcz,* 1725: *Turcz,* 1704: *Turcz,* 1692: *Turcz,* 1678: *Turcz,* 1670: *Turcz,* 1635: *Thurcz,* 1620: *Thurch,* 1610: *Turcz,* 1602: *Thurcz,* poss., 1598: *Turcz,* 1582: *Thwrcz,* 1576: *Thwrch,* 1564: *Thwrcz,* poss., 1553: *Thwrchy,* 1550: *Turcz,* 1525: *Thwrcz,* poss., 1500: *Thwrch,* poss., 1492: *Thwrcz,* poss., 1489: *Thwrocz,* 1478: *Thwrcz,* poss., 1446/1483: *Thwrch,* poss., 1385: *Turch,* poss., 1378: *Thwrch,* poss. 1375: *Twrcz,* poss. — A romániai Szatmár megye északkeleti részén fekvő település. Román neve: *Turț.* Északon Batarcs, északkeleten Nagytarna, keleten Komorzán, nyugaton Tamásváralja és Kisbábony, délnyugaton Túrterebes, délen Nagygérce határolja. Községközpont, közigazgatásilag Nagygérce település tartozik hozzá. Nevét a határának északkeleti részén eredő és a határát átszelő Turc patakról kapta. A szláv eredetű víznév alapján akár szláv, akár magyar nyelvű népesség is elnevezhette a települést. Vö. Turcibánya, Turci-Kordje. — ComMarmUg. 212, CzF., Dávid 2001: 505, DL. 13959, 26566, 38436, 71018, 71193, 72387, ÉGy. (Kisbábony, Túrterebes, Túrterebesiszőlőhegy), EH., E 156/11: 49h, E 156/64: 17, E 156/87: 46, E 156/90: 45, E 156/157: 73, E 158/61: 432, E 158/63: 635, E 158/64: 1041, 1112, 1264, 1347, Fényes 1840/4: 410, 412, 423, Fényes 1851, Gönczy, Görög, HKFT., Hnt., Károlyi 3: 7, Kocán 2022: 382–384, Korabinszky 1786: 785, LexLoc. 283, Lipszky, Map., Lipszky, Rep., MKFT., Notitiae 419, Perényi 277, 278, 424, Pesty 1864/57: 414a, 422a, 423b, 428a, 428b, 434a, 444a, Szabó 1937: 522, SzamSz., Szirmay 1805: 145, 160, T1.S.11.303/1, T1.S.11.303/2, T1.S.11.1699, T1.S.68.106, T1.S.74.18/38, T22.B.IX.a.1008, T22.B.IX.a.2268, T22.B.XV.c.500/2, T23.125.1. 1679, Vályi 3: 538, 547, Z. 4: 299, 302, 303.

**Anna** lásd **Anna-patak**

**Anna-patak** 1791: *Anna,* 1784: *An[n]a pat[ak].* — Patak a település dél-délnyugati határszélén, Turc és Nagygérce határában, a Bábony-patak bal oldali mellékága. A név előtagja bizonyára az *Anna* család- vagy keresztnév lehet. ***Anna***-ként is említik. — EKFT., T1.S.68.106, ÚCsnT. — T12-C3.

**Aranyos-domb** 2024: *Aranyozs-domb | Kereg domb, a románokéi [ti. turciaké] az má, de réigen a váraji határhosz tartozott az. Kicsit meredek.* 1864: *Aranyos Domb,* [19. sz. második fele]: *Aranyosdomb.* — Szántóföld a határ nyugati részén. A névadás indítékát nem ismerjük. — ÉGy. (Tamásváralja), Pesty 1864/57: 444a, T0.53.202.2. — T12-A2.

**Aszó** 1884: *Aszó.* — Hely a Turci-patak közében. A név az *aszó* 'völgy; kiszáradt folyómeder (terület)' jelentésű földrajzi köznévből keletkezett. — FKnT., HKFt.GKB.

**Bábony** lásd **Nagy-Bábony**

**Bábony alja** 1864: *Bábony alya | Bábony alya, egy nagy hegy alatti téér, Szántó, 's Kaszálló föld, nagyobb részbe cserés.* — Földterület a Nagy-Bábony lábánál. Pontos helyét nem ismerjük. A név előtagja a *Bábony* hegynév, utótagja az *alja* 'valaminek a mélyebben fekvő része' jelentésű földrajzi köznév. — FKnT., Pesty 1864/57: 428a.

**Bábony-bérc** lásd **Nagy-Bábony**

**Bábony-hegy** lásd **Nagy-Bábony**

**Bábony-patak** 1791: *Babon,* 1784: *Babony pat[ak].* — Patak Turc és Nagygérce határában. A Nagy-Bábony hegyről ered, és Turc belterületét észak–dél-délnyugati irányba kettészelve a Hodosba torkollik. A név előtagjaként a *Bábony* hegynév áll. — EKFT., T1.S.68.106. — T12-C3.

**Balkány** 2024: *Balkán, Balkánra ~ Bajkán | Asz monták széip máléi vóut ot réigen.* — Szántóföld a Tamásváralján lévő Pelesőc déli lábánál a Hodos közelében. A név a *balkány* 'vízállásos hely, árterület' jelentésű földrajzi köznévből származik. — ÉGy. (Tamásváralja), FKnT. — T11-F3.

**Bánya 1.** lásd **Turcibánya**

**Bánya 2.** 1870: *Banya.* — Bánya a település keleti határában, valahol a Magura és a Sipot-hegy környékén. A fenti térképi adatok esetleg köszói előfordulások lehetnek. — T1.S.74.18/38, T22.B.IX.a.2269. — T13-E2.

**Batarcsi-oldal** 1864: *Batarcsi óldal.* — Földterület a település határában, vélhetően az északi határszélén, Batarcs település közelében. A név utótagja az *oldal* 'határrész, tájrész oldalsó darabja, környéke' jelentésű földrajzi köznév. — FKnT., Pesty 1864/57: 444a, TESz.

**Belső-kertekalja** 1864: *belső Kertek alya.* — Terület a település határában. Pontosabban nem lokalizálható. A név előtagja a helynek a belterülethez való közvetlen közelségére utalhat. Utótagja a *kertekalja* 'a kertek folytatása a külterületen; a kertek alatti földterület; a falu kertjeinek a végében levő legelő' jelentésű földrajzi köznév. — FKnT., Pesty 1864/57: 428a.

**Borz-hegy** 1884: rom. *Jezuri,* 1864: *Jezura,* 1859–1860: *Borzhegy,* rom. *Jezuri.* — Kiemelkedés és nagy kiterjedésű erdős terület a település északkeleti határszélén, amely Nagytarnától a batarcsi határig húzódott. Neve az ottani állatvilágra utal. A ***Jezura*** névalak román eredetű, Bura László szerint a rom. *iezure* 'borz' szóból keletkezett. Vö. Jezura-dűlő. — DEx. *viezure,* HKFT., MKFT., Pesty 1864/57: 428b, SzMHn. 2: 314. — T7-G2.

**Császlós** 1941: *Császlós,* 1884: *Császlos,* 1865: *Csasleú,* 1864: *Csaszlis, Császlis,* 1859–1860: *Časloš,* 1784: *Czaslis.* — Kiemelkedés a település északkeleti határszélében. A név eredetét nem ismerjük. Talán összefüggésbe hozható az Ung vármegyei *Császlóc* település nevével. Kiss Lajos ezt szláv eredetűnek tekinti. — EKFT., FNESz., HKFt.GKB., MaKF., MKFT., Pesty 1864/57: 428b, 444a, T1.S.79.1781/3. — T13-G1H1.

**Csengő-völgy** 1884: *Csengő vgy. [völgy],* 1864: *Szúnetora patak.* — Völgy és vízfolyás a település délkeleti határában, a Turc bal oldali mellékága. A helynév előtagja egy *Csengő* víznév lehet, amely a vízfolyás hangjára utal. A ***Szunetora-patak*** névforma előtagja román eredetű helynév, a rom. *sunător, sunătoare* 'csengő; hangos, zúgó' szóból származik, amelyből a román névrendszerben is keletkeztek helynevek; vö. *Sunătorarea, Sunători* hn. Bura László emellett felveti a névnek a rom. *sunătoare* 'zörgőfű, orbánc' növénynévvel való összefüggését is. A név *patak* utótagja egyértelműen magyar névhasználatra utal. Lásd Csengő-völgy (Kisgérce). — Dicț., HKFt.GKB., Iordan 1963: 58, Pesty 1864/57: 428b, SzMHn. 2: 316. — T13-E3.

**Csikászó mocsara** 1784: *Csikazo Mocsara.* — A Hodos patak bal oldali mellékága a település nyugati határszélén. A név előtagja a *csikászó* 'hely, ahol csíkot lehet fogni' jelentésű földrajzi köznév. Lásd Csikászó (Kisbábony). — EKFT., FKnT. — T11-E3.

**Dán-hegy** 1864: *Dán Hegy, Danhegy | Szöllő hegyek nevei, vették a' nevett a' birtokosoktól, 's helyiségektöl.* — Szőlőhegy a település határában. Pontos helyét nem ismerjük, de a 19. század második felében a *Dán* nevű családnak a település északkeleti részén volt birtoka. A név előtagja a tulajdonosra utal. — Pesty 1864/57: 428b, 444a, T1.S.79.1781/3.

**Daniló-domb** 1865: *Danille domb,* 1864: *Danílló Domb, Danille Domb.* — Szőlőhegy a település belterületén. A név előtagja a tulajdonosra utal (lásd *Daniló, Danilló* családnév). Kniezsa István a *Daniló* családnevet kárpátukrán eredetűnek tekinti. — Kniezsa 1965/2003: 313, 341, Pesty 1864/57: 428b, 444a, Szabó 1937: 275, 373, 454, 549, T1.S.79.1781/3. — T12-B2C2.

**Daru** 1884: *Daru.* — Hegynyúlvány a település délnyugati határában a Turci-patak jobb oldalán. A névadás indítéka bizonytalan. Talán a *daru* madárnévből alakulhatott, de személynévi előzménye is elképzelhető. — HKFt.GKB., ÚCsnT.

**Diós-erdő** 1865: *Díos erdö.* — Erdő a Borzhegy mellett a határszélen. A hely vélhetően a területen egykor álló diófákról kapta a nevét. — T1.S.79.1781/3. — T7-F2.

**Dögtér** lásd **Göb-hát**

**Dudó** lásd **Dudó-dűlő**

**Dudó-dűlő** 1865: *Dudou,* 1864: *Dudó düllő | Dudó düllő nevét vette a' Sürüségtől ez a' szó románul (Dudová).* — Földterület a település déli-délnyugati határában, közel a belterülethez. A névnek többféle magyarázata is feltételezhe-

tő. Pesty Frigyes adatközlője szerint román eredetű, amely talán a magyarból átvett rom. *dudău* 'dudva' szóval hozható összefüggésbe. Származhat továbbá a *Dudo, Dudó* családnévből, illetve a magyar *dudva* nyelvjárási *dudó* 'gyom, gaz; tüskés bozót; gazos, bozótos hely' lexéma is képezheti a név alapját. Utótagja a *dűlő* 'a határnak két út vagy mezsgye közötti, többnyire hasonló talajú része' jelentésű földrajzi köznév. ***Dudó*** formában is említik. — DEx., FKnT., Pesty 1864/57: 428a, T1.S.79.1781/3, ÚCsnT., ÚMTsz. — T12-C3.

**Fadzset-dűlő** 1864: *Fádset düllö | Fádset düllö a' bikkestöl – románul (faget).* — Földterület a település határában. Pontos helyét nem ismerjük. A név előtagja román eredetű, vö. rom. *făget* 'bükkerdő, bükkös'. Utótagja a *dűlő* 'a határnak két út vagy mezsgye közötti, többnyire hasonló talajú része' jelentésű földrajzi köznév. Vö. Fadzset-gyepű. Lásd Fadzset-dűlő (Kisgérce). — Dicț., FKnT., FNESz. *Facsád,* Pesty 1864/57: 428a, SzMHn. 1: 353.

**Fadzset-gyepű** 1864: *Fedzsetgyepu.* — Földterület a település határában. Pontos helyét nem ismerjük. Bizonyára a Fadzset-dűlő környékén lehetett. A név előtagja román eredetű, vö. rom. *făget* 'bükkerdő, bükkös'. Utótagja a *gyepű* 'szántatlan gyepszalag; eleven sövény vagy tüskével magasan megrakott árokpart, kerítés' jelentésű földrajzi köznév. — Dicț., FKnT., FNESz. *Facsád,* Pesty 1864/57: 444a, SzMHn. 1: 353, TESz.

**Fecsős gorondja** 1865: *Fetsös gorongya.* — Hely a Határ-dűlőtől nyugatra a batarcsi–tamásváraljai–turci határszélen. A név előtagja talán személynév. Utótagja a *gorond* 'mélyebben fekvő területből, mocsárból, árvízből kiemelkedő dombos hely, földhát; halom, domb(hát)' jelentésű földrajzi köznév birtokos személyjeles alakja. — FKnT., TESz., T1.S.79.1781/3, ÚCsnT. — T6-A4A5.

**Flörelak** 1865: *Flörelak.* — Hely a település északkeleti határában a batarcsi határszélen. A névadás indítékát nem ismerjük. A név talán a *lak* 'lakóház' lexémát tartalmazza. — T1.S.79.1781/3. — T7-E2.

**Fodor** lásd **Fodor-patak**

**Fodor-patak** 1791: *Fodor,* 1784: *Fodor pat[ak].* — Patak a település délnyugati határszélén, Nagygérce és Turc határában. A Bábony-patak egyik bal oldali mellékága. A név előtagja bizonyára a *Fodor* családnév lehet, amely a szomszédos vagy közeli Csedreg, Halmi, Kökényesd és Túrterebes települések történeti családnévanyagában is előfordul. ***Fodor*** formában is szerepel. — EKFT., Szabó 1937: 310, 365–368, 404–405, 527–528, T1.S.68.106. — T12-B3B4.

**Forró-Szomoga** 1464: *Forwzomoga.* — Hely a település nyugati határában. A név előtagja a 'forrás' jelentésű *forró* főnév vagy a *forr* igéből képzett melléknévi igenév, utótagja pedig a *szomoga* 'lapályos, vizenyős kákatermő hely' köznévből keletkezett *Szomoga* helynév. Vö. Nagy-Szomoga. Lásd Comoga (Kisbábony). — DL. 70920, Kocán 2022: 133, Perényi 247, Szabó 1937: 284. — T11-G3.

**Förtés-patak** 1865: *Förtes patak.* — Patak az északkeleti határszélen, talán a Koporcsa környékén. A név előtagja a *förtés* 'állatok fürdőhelye' jelentésű földrajzi köznév. — TESz., T1.S.79.1781/3. — T7-G3.

**Göb-hát** 2025: *Göp-hát ~ Döktér | Göp-hát, oda horták régen a beteg jó͡uszágokot, igy le, disznó͡u megdöglött, a vó͡ut a Göp-hát.* 2015: *Göb-hát, Döktér,* 2008: *Göphát,* 1935–1936: *Göphát,* 1892: *Göphát.* — Szántóföld a település nyugati határszélén. Az előtag magyarázata bizonytalan, de talán a *göb* 'bog, kis csomó' főnévből keletkezhetett. Emellett a *Göb* személynévből való eredeztetése is elképzelhető. A név utótagja a *hát* 'kiemelkedés' jelentésű földrajzi köznév. ***Dögtér***-ként is említik, mert itt földelték el korábban az elhullott állatokat. — ÉGy. (Kisbábony), FKnT., KMNySz. 1: 336, SzamSz., Szilágyi-Varga 2015: 168, SzMHn. 1: 346, T0.53.94.1, ÚCsnT. — T10-D3.

**Göröngy** 1884: *Göröngy.* — Kiemelkedés a település keleti határában. A név a *göröngy* 'rög, gör' jelentésű lexémából alakult. — HKFt.GKB., KMNySz., TESz.

**Hagymás** 1884: rom. *Hagimasid,* 1865: rom. *Hedzimasu, Hedzimas,* 1864: *Hagymás, Hagymás dullő | Sok Kígyó hagyma termett vólt rajta.* 1375: *Hagmas,* poss. — Elpusztult középkori település és későbbi földterület. Pontos helyét nem ismerjük, valahol a Túr partján lehetett. A katonai térkép a település keleti határában ábrázolja, a Magurától keletre, a Turci-patak bal partján. A név a *hagyma* növénynév *-s* helynévképzős származéka, s vadhagymával benőtt hely-

re utal. ***Hagymás-dűlő***-ként is említik. Későbbi említései román nyelvű használatra utalnak. Vö. Hagymás-domb. — DL. 72387, HKFT., Pesty 1864/57: 428a, 444a, T1.S.79.1781/3. — T13-F1.

**Hagymás-domb** 1864: *Hagymásdomb.* — Kiemelkedés a település határában. Pontos helyét nem ismerjük, bizonyára a Hagymás területén állt. — Pesty 1864/57: 444a.

**Hagymás-dűlő** lásd **Hagymás**

**Halom** lásd **Nagy-halom**

**Halom-bérc** lásd **Nagy-halom**

**Halomi-forrás** 1864: *Halomí[-forrás].* — Forrás a település határában, valahol a Nagy-halom környékén. — Pesty 1864/57: 428b.

**Halom laposa** 1864: *halom laposa | Egy téér a' Nagy Halom dombnál.* — Alacsonyabban fekvő terület a Nagy-halomnál. Pontos helyét nem ismerjük. — Pesty 1864/57: 428a.

**Határ-dűlő** 1865: *Határ dűllö, Határ dűllő.* — Földterület a település északnyugati határában a Batracs–Tamásváralja–Turc hármas határnál. A név utótagja a *dűlő* 'a határnak két út vagy mezsgye közötti, többnyire hasonló talajú része' jelentésű földrajzi köznév. — FKnT., T1.S.79.1781/3. — T12-A1.

**Hodos 1.** 2003: *Hodos,* 1944: *Hódos,* 1941: *Hódos,* 1931: *Hódos p[atak],* 1918: *Hodos,* 1915: *Hodos,* 1884: *Hodos patak, Hódos patak,* 1870: *Hodos p[atak],* 1864: *Hodos, Hodos patak, Nagy Hodos | A' tamás várallyai határba van egy foljó víz, a' melj a' Község határa szélébe folj túrcz, és Bábony felöll. ez a' tamás várallyai hegyekből folj de csak akkor ha hó sorvadás, és nagy zápor van. egyébb aránt ered ezen foljó az ugy nevezett Nagy Bábonyból, – a' Túrczi nagy kőszíklás hegyből; ezen foljó neveztetík Hodosnak a' medre posvány; Aklinál egy feneketlen motsárrá válik.* 1864: *Nagy Hodos,* 1859–1860: *Grosser Hodos* Bach, 1806: *Hodos* R[ivulus], 1784: *Hodos Patak,* 1337: *Hodos,* fl. — Patak a település nyugati határában, amely a Nagy-Bábony és a tamásváraljai Kormos vidékén ered, majd a dabolci Égerrel egyesülve a Batárba folyik bele. A név a *hód* állatnév *-s* képzős származékaként keletkezett, és 'hódban gazdag hely'-et jelöl. A 19. század közepén ***Nagy-Hodos*** formában is említik, e név előtagja a vízfolyás méretére utal, és a Kis-Hodos nevével áll korrelációban. ***Hodos-patak***-ként is szerepel. Vö. Hodos 2. Lásd Hodos (Tamásváralja), Hódos (Dabolc, Halmi, Kisbábony). — EKFT., HKFt. GKB., Kocán 2003: 54, Lipszky, Map., MaKF., MKFT., Pesty 1864/57: 423b, 428b, 444b, Sebestyén 2017: 104, Szabó 1937: 274, 532, T16.T.541, T22.B.IX.a.2268, T22.B.IX.a.2269, T22.B.XV.c.500/2, T23.T.365. — T11-H3, T12-A3.

**Hodos 2.** 2025: *Hodos | Hát én nem tudom, hogy vóut ot patak vagy nem vóut, de régen igy virágvasárnapra oda jártunk a Hodosra sarjasér, hoty szeggyük a virágot, hogy diszíccsük fel. … Patakot nem tudom, de higgya van.* 2015: *Hodos | Az a turci határba van egészen. Ahogy mejünk Turcra fele, balódalt. Vót nekiek a legelőü, mer az a Brimével átelenbe vóut, az a Hodos. Ott vóut a bábonyiaknak főggye, felnyúlt egészen az erdőig.* — Szántóföld a település nyugati határában, a Hodos patak bal partján. Átnyúlik Tamásváralja határába. Lásd Hodos (Tamásváralja). — ÉGy. (Kisbábony), Szilágyi-Varga 2015: 170. — T11-E3.

**Hodos-patak** lásd **Hodos 1.**

**Holt-patak** 1865: *Holt patak,* 1865: *Hót patak.* — Vízfolyás, határpatak és a mellette lévő földterület a település határában, Turc déli-délkeleti határszélén, a Turci-patak bal oldali mellékága. A név előtagja a *holt* '(elzáródás miatt) megállott vizű, megrekedt (folyóág)' jelentésű melléknév. Lásd Vale morte-dűlő (Nagygérce). — Pesty 1864/57: 428a, TESz., T1.S.79.1781/3. — T12-D3.

**Honcsokos** 1864: *Hontsokos | A' vakondok turástól.* — Földterület a Koporcsa-patak közelében. A név a tájnyelvi *honcsokos* 'rétterület, amelynek felszínét kis dombocskák teszik egyenetlenné; vakondtúrásos terület' jelentésű földrajzi köznévből alakult. A név tövéhez lásd még a nyelvjárási *honcsok* 'gyökerektől összetartott földhant' köznevet is. — FKnT., KMNyA. 2: 742–743, KMNySz., Pesty 1864/57: 428a, ÚMTsz.

**Jenő-huta** 1864: *Jenő huta.* — Turcibánya területén levő földterület. A név előtagja talán az egykori tulajdonos személynevét őrizheti, utótagja a *huta* 'a fémet érceiből kiolvasztó üzem' jelentésű főnév. — Pesty 1864/57: 428a, 428b, ÚESz.

**Jezura** lásd **Borz-hegy**

**Jezura-dűlő** 1864: *Jezura düllö | a' régi üdöbe ott sok Borz vólt ezen szó romanul (Jezur).* — Földterület a település határában, valahol a Jezura kiemelkedés környékén. — Pesty 1864/57: 428a.

**Kakas-hegy** 1864: *Kakas hegy, Kakashegy | Szöllő hegyek nevei, vették a' nevett a' birtokosoktól, 's helyiségektöl.* — Szőlőhegy a település határában. Pontos helyét nem ismerjük. A név előtagja többféleképpen is értelmezhető: utalhat esetleg az ottani élővilágra, de Pesty Frigyes közlése alapján inkább személynév lehet. A *Kakas* családnév a szomszédos települések történeti családnévanyagában elő is fordul (1429: *Kakas,* Túrterbes). Emellett az sem zárható ki, hogy a közeli Túrterebesen említett *Kakas remete* hegynévvel függ össze. — Pesty 1864/57: 428b, 444a, Szabó 1937: 526.

**Kalinece** 1864: *Kalinecze.* — Hely a település határában. Pontosabban nem lokalizálható. A név többféleképpen is magyarázható. Egyrészt szolgálhatott hozzá alapul személynév. Másrészt esetleg szláv eredetű helynévként is magyarázható; tövéhez lásd az ukrán *калина* 'vad bangita, kányabangita' növénynevet. — Pesty 1864/57: 444a, Sebestyén 2017: 132, ÚCsnT.

**Kecska-patak** lásd **Kecske-patak**

**Kecske** lásd **Kecske-patak**

**Kecske-patak** 1865: *Kecskes patak,* 1864: *Ketska patak,* 1859–1860: *Kecske* Bach, 1791: *Keske,* 1784: *Keske pat[ak].* — Patak a település nyugati határában, a Hodos jobb oldali mellékága. Változatos névformákban szerepel a forrásokban: *Kecske-patak,* ***Kecskés-patak, Kecske, Kecska-patak*** formákban is említik. Az előtagja utalhat az ottani élővilágra, de személynévi eredete sem zárható ki *(Kecske, Kecskés, Kecska).* A szomszédos Túrterebes történeti családnévanyagában 1689-től *Kecskés* személynevet ismerünk. Lásd Kecskés (Tamásváralja). — EKFT., MKFT., Pesty 1864/57: 428b, Szabó 1937: 530, T1.S.68.106, T1.S.79.1781/3, ÚCsnT. — T12-A2.

**Kecskés-patak** lásd **Kecske-patak**

**Kenderártó** 2024: *Kenderártóu,* 1864: *Kenderáztó,* [19. sz. második fele]: *Kenderártó.* — Szántóföld a határ nyugati részén a Hodos mentén. A név a *kenderártó* 'kenderáztatásra használt hely főként álló-, esetleg folyóvízben' jelentésű földrajzi köznévből alakult. A név Pesty Frigyes helynévtárában ***Kenderáztó*** formában szerepel. — ÉGy. (Tamásváralja), FKnT., Pesty 1864/57: 444a, T0.53.202.2. — T11-F3.

**Kenderáztó** lásd **Kenderártó**

**Kicsira** 1865: *Kicsira,* 1864: *Kítsira | Itt van érczes viz, fürödének is használyák gödrökbe.* — Kiemelkedés a település belterületének északkeleti részén a Kicsirai-forrás mellett. Átnyúlik Nagytarna határába is. Két része a Kis-Kicsira és a Nagy-Kicsira. A hegynév nyelvi hovatartozása nehezen tisztázható, mivel az alapjául szolgáló földrajzi köznév a szláv (ruszin, ukrán) és a román nyelvben is képezhette a helynevek alapját. Kiss Lajos szerint a *Kicsira ~ Kicsera* nevek a havasi pásztorkodást folytató szláv és román nemzetiségű vlachoktól származhatnak, erre utal az is, hogy a szláv és a román névrendszerben is találunk analóg példákat erre: szlk. *Kyčera,* ukr. *Кичера* hn. Vö. még hucul *К'ирчія ~ К'ирнічин* egy erdőtlen hegyhát neveként és rom. *Chicera, Chicerea, Chicerul, Chicerna, Chicira, Cicera* hn. A név tövéhez lásd a blg. nyelvjárási *кичер* 'kúp alakú domb', *кичера* 'meredek lejtő, amelyet a mezőkig és rétekig lehúzódó sűrű fiatalos borít', ukr. nyelvjárási *кічера* 'kopár hegycsúcs, hegyorom', hucul *к'ічера* 'cseres, bokros rész a hegyen' lexémát, továbbá ennek a *chiceră* '(magas) kúpos domb csúcsa; hegycsúcs' jelentésű román nyelvi megfelelőjét. A név a magyar nyelvhasználatba is bekerülhetett. Lásd Kicsira (Nagytarna). — Buszel 2003: 427, DEx., FNESz. *Kicsera,* Iordan 1963: 34, Pesty 1864/57: 428b, Pipás–Halász 2005: 78, 237, T1.S.79.1781/3. — T7-E5, T13-E1.



Kicsira Fotó: Hankusz Éva

**Kicsirai-forrás** 1864: *Kítsíraí[-forrás].* — Forrás a település határában, a Kicsira hegy környékén lehetett. — Pesty 1864/57: 428b.

**Kis-dűlő** 1865: *Kis dűllő,* 1864: *Kisdűllő.* — Földterület a település nyugati-északnyugati határában, a Kecske-patak bal partján. A név előtagja utalhat a terület méretére vagy annak birtokosára. A település történeti családnévanyagában *Kis* személynevet ismerünk: 1602: *Kis.* A név utótagja a *dűlő* 'a határnak két út vagy mezsgye közötti, többnyire hasonló talajú része' jelentésű földrajzi köznév. — FKnT., Pesty 1864/57: 444a, Szabó 1937: 523, T1.S.79.1781/3. — T12-A2.

**Kis-Hodos** 1864: *Kis Hodos patak, Kis Hodos,* 1859–1860: *Kleiner Hodos* Bach. — A Hodos patak jobb oldali ága a település nyugati határában, amely a Nagy-Bábony és a tamásváraljai Kormos vidékén ered. A név előtagja a vízfolyás méretére utal, és a Nagy-Hodos nevével áll korrelációban. ***Kis-Hodos-patak***-ként is említik. — MKFT., Pesty 1864/57: 428b, 444b. — T12-A2A3.

**Kis-Hodos-patak** lásd **Kis-Hodos**

**Kis-ingovány** 1864: *Kisingovány.* — Vizenyős, lápos terület a település határában. Pontos helyét nem ismerjük. A név előtagja a hely méretére utalhat. — Pesty 1864/57: 444a.

**Kis-Kalnik** 1865: *Kis kalnik.* — Hely a Határdűlő nyugati szélében a batarcsi határ mellett. A név előtagja a hely méretére utal. Utótagja minden bizonnyal egy *Kalnik* helynév. Ez a névforma szláv eredetű (vö. szb.-hr. *Kalnik,* szlk. *Kalník*), és 'sáros hely' értelmű. — FNESz., T1.S.79.1781/3. — T12-A1.

**Kis-Kicsira** 1941: *Kis-kecsere,* 1859–1860: *Kis Kičira,* 1851: *Kis-Kircs,* 1839: *Kis-Kircs,* 1805: *Kis-Kircs,* mo. — Kiemelkedés a település belterületének északkeleti részén. A Kicsira kisebbik, déli része. Nevének előtagja a Nagy-Kicsirához való viszonyítást fejezi ki. A 19. század első felében ***Kis-Kircs***-ként is említik, ez utóbbihoz vö. rom. *circ* '(völgy)katlan'. — Dicţ., Fényes 1840/4: 420, Fényes 1851, MaKF., MKFT., Szirmay 1805: 154. — T7-E5, T13-E1.

**Kis-Kircs** lásd **Kis-Kicsira**

**Kis-Szomoga** 1864: *Kís Sumoga | Kís Sumoga ez ís Kíssebb Ingoványos erdő.* — Kis kiterjedésű mocsárerdő a település nyugati határában, a Kis-Hodos jobb oldalán. A név minden bizonnyal összefügg a szomszédos kisbábonyi *Comoga* helynévvel. Ennek a helynek az egyik, kisebb részét jelölhette. A *Szomoga ~ Comoga* név a *szomoga* 'lapályos, vizenyős kákatermő hely; csermely' jelentésű földrajzi köznévből alakult. Vö. Nagy-Szomoga. — FKnT., Pesty 1864/57: 428b. — T12-A2.

**Koporcsa** 1944: *Kaparcs,* 1941: *Kaparcs,* 1870: *Kopurcsa,* 1865: *Kopurcze, Kopurcse, Kopurcza,* 1864: *Koportse | Itt van egy híres forrás.* 1864: *Koporcsa,* 1859–1860: *Kaporča.* — Kiemelkedés Turcibányától északkeletre a határszélen. A név eredete bizonytalan, talán az ősszláv **kropъ ~ *koprъ* 'kapor' főnévből alakulhatott; vö. blg. *Конара,* szb.-hr. *Koprno,* szlk. *Koprová dolina,* cseh *Koprnik,* or. *Укроп.* Vö. Koporcsa-bányatér, Koporcsa-patak. Lásd Koporcsa ligete (Túrterebes). — MaKF., MKFT., Pesty 1864/57: 428a, Šmilauer 1970: 102, T1.S.74.18/38, T1.S.78.1957/1–35, T1.S.79.1781/3, T22.B.IX.a.2269, T22.B.XV.c.500/2. — T7-G3.

**Koporcsa-bányatér** lásd **Turcibánya**

**Koporcsa-patak** 1864: *Koportsí[-forrás],* 1859–1860: *Kaporča Patak.* — A Nagy-patak bal oldali mellékága, amely a Koporcsa hegyből ered. ***Koporcsi-forrás*** néven is említik, ennek utótagja az 'ér' jelentésű *forrás* földrajzi köznév. — FKnT., MKFT., Pesty 1864/57: 428b. — T7-F4.

**Koporcsi-forrás** lásd **Koporcsa-patak**

**Korcse** 1865: *Korčze, Korcze,* 1864: *Korcsya, Kortse.* — Kiemelkedés a település keleti–délkeleti határszélén. Eredete bizonytalan, esetleg a szláv *корч* 'fatönk, tuskó; sűrű cserje, bozótos' szóval hozható kapcsolatba, amelyből a szláv nyelvekben gyakran vált helynév, vö. pl. ukr. *Корчівка,* bel. *Карчовая,* szlk. *Krčovina.* Emellett szóba jöhet még a *Korcse* családnévből való alakulás lehetősége is. Vö. Korcse alja, Korcsi-forrás. Lásd Korcse (Nagygérce). — Lucsik 2014: 258, Pesty 1864/57: 428b, 444a, SzUM., T1.S.79.1781/3, ÚCsnT. — T13-F3.

**Korcse alja** 1864: *Korcsya Alja.* — Hely a település határában. Bizonyára a Korcse hegy alatt feküdt. A név utótagja az *alja* 'valaminek a mélyebben fekvő része' jelentésű földrajzi köznév. — FKnT., Pesty 1864/57: 444a.

**Korcsi-forrás** 1864: *Kortsí[-forrás] | Nevezetesebb források – Koportsí – penigéri, – Leuskí, – Halomí – vantzí, csurgoji. – Kortsí – Kítsíraí.* — Forrás a település határában, a Korcse hegy környékén lehetett. — Pesty 1864/57: 428b.

**Kupa** 1865: *Kupa,* 1864: *Kupa.* — Hely a település nyugati határában, a Kecske-patak partján, a kisbábonyi és tamásváraljai határszélen. A névadás indítéka bizonytalan. Talán a *kupa* 'mélyedés, gödör' jelentésű földrajzi köznévből keletkezhetett. Emellett szóba jöhet esetleg a szláv *kupa* 'halom, domb' jelentésű földrajzi köznévvel való kapcsolata is, ez ugyanis a szláv nyelvekben helynevekhez is alapul szolgálhatott: szb.-hr. *Kupa,* le. *Kup,* ukr. *Закупне, Закупна.* Továbbá az sem zárható ki, hogy a név a *Kupa* vagy *Kúpa* családnévből keletkezett. — FKnT., FNESz. *Kulpa,* Hadrovics–Gáldi 1968/1: 725, Lucsik 2014: 215, Pesty 1864/57: 444a, RMCsSz., Šmilauer 1970: 104–105, T1.S.79.1781/3, ÚCsnT. — T11-G2.

**Legények hegye** 1884: *Legények hegye.* — Kiemelkedés a település nyugati határában. A névadás indítékát nem ismerjük. — HKFt.GKB.

**Liget** 1941: *Liget,* 1931: *Liget,* 1884: *Liget.* — Földterület a település délnyugati határszélén. A név a *liget* 'kisebb ritkás erdő; kisebb mélyedés és környéke' jelentésű földrajzi köznévből keletkezett. — FKnT., HKFT., MaKF., T16.T.541. — T11-F5.

**Magas-part** 1884: *Magas part.* — Hely a település keleti határában. A név előtagja a *magas* melléknév, amely domboldalra, emelkedőre, illetve az álló- vagy folyóvíz magasabb partjára utalhat. — HKFt.GKB.

**Magura** 1884: *Magura,* 1865: *Magura,* 1864: *Magura,* 1859–1860: *Magura.* — Kiemelkedés a település belterületének keleti részén, a Turci-patak és a Nagy-patak összefolyásánál. A hegynév nyelvi eredete nehezen tisztázható, mivel Turc a román, a szláv (ruszin, ukrán) és a magyar nyelvhatáron fekszik, és a név alapjául szolgáló földrajzi köznév mindegyik érintett nyelvben megtalálható: vö. rom. *măgură* 'domb, magaslat; kunhalom', ukr. nyelvjárási *магура* 'magas hegy,' m. nyelvjárási *magura* 'hegy'. Továbbá kimutatható mindhárom nyelv helynévkincsében a köznévvel megegyező helynév is: rom. *Măgura* hn., hucul *Márýpa* hegy, m. *Magura.* Kiss Lajos a magyar *Magura* hegynevet a románból eredezteti. Vö. Maguricse. — Bakos 1982: 448, 469, DEx., Dicţ., FNESz., HKFT., Iordan 1963: 33, Lucsik 2014: 314, MKFT., Pesty 1864/57: 428b, 444a, Pipás–Halász 2005: 97, 237, T1.S.79.1781/3. — T13-E2.

**Maguricse** 1864: *Maguricse.* — Hely a település határában. Pontosabban nem lokalizálható. A név román eredetű, a rom. *măgură* 'domb, magaslat; kunhalom' jelentésű földrajzi köznév származéka. Lásd Maguricsa (Nagygérce). — DEx., Dicţ., Iordan 1963: 33, Pesty 1864/57: 444a.

**Marica-dűlő** 1865: *Maritza dűllő.* — Földterület a település belterületének északi részén. A név előtagja egykori tulajdonosára utalhat, a település 19. századi birtokosai között *Marica* családnevűek is szerepelnek; vö. 1865: *Marítza Peter, Grígor; Maritza Kirila.* Az elnevezés utótagja a *dűlő* 'a határnak két út vagy mezsgye közötti, többnyire hasonló talajú része' jelentésű földrajzi köznév. — FKnT., T1.S.79.1781/3. — T12-C2.

**Medve-láb** 1859–1860: *Medve láb.* — Kiemelkedés a település északkeleti határszélén, a Nagy-patak forrásvidéke. A név előtagja a Medvés hegy nevével van kapcsolatban, utótagja a *láb* 'alsó része, hátsó része egy területnek; hegy, domb alja' jelentésű földrajzi köznév. Talán azonos lehet a *Nagy-Medve-domb alja* nevű hellyel. — FKnT., MKFT. — T7-G2.

**Medvés** 1941: *Medvés,* 1884: rom. *Ursoia,* 1865: rom. *Ursoja, Urszoja,* 1859–1860: *Nagy Urszony.* — Kiemelkedés a település északkeleti határában, a Nagy-patak és a Kaporcsa-patak között. A régebbi ***Nagy-Urszony*** elnevezés előtagja a kiemelkedés méretére utal. Utótagja pedig a román eredetű *Urszony* (vö. rom. *Ursoia*) helynév, amelynek tövében a rom. *urs* 'medve' főnév rejlik. A 20. század közepén *Medvés* névalakban említik, ami a román név értelmi megfelelője. Talán összefüggésben lehet a Nagy-Medve-dombbal. — DEx., Dicţ.,



Medvés Fotó: Hankusz Éva

HKFT., Iordan 1963: 402, MaKF., MKFT., T1.S.79.1781/3. — T7-F4.

**Meredek-völgy** 1884: *Meredek v[ölgy].* — Völgy a Sipot-hegy keleti oldalában. A név a hegyoldal lejtős, hirtelen eső voltára utal. — HKFt.GKB.

**Mérges** 1865: *Mérgis.* — Hely a település határában. Olvasata bizonytalan, ezért a névadás indítékát sem tudjuk meghatározni. — T1.S.79.1781/3.

**Mező** 1375: *Mezew,* poss. — Pontosan nem lokalizálható birtok, Turc és Tamásváralja környékén említik. Későbbi adatait nem ismerjük. A helynév a *mező* '(sík) terület; szántóterület; legelő; rét, kaszáló' jelentésű földrajzi köznévből alakulhatott. — DL. 72387, FKnT.

**Mogyorós** 1865: *Mogyoros.* — Erdő a batarcsi határszélen. A név bizonyára mogyoróbokorral benőtt helyre utalt. — T1.S.79.1781/3. — T7-E2.

**Mosonuj-dűlő** 1864: *mosonuj düllö.* — Földterület a település északkeleti határában, a Turci-patak bal partján. A név előtagját Bura László a rom. *muşuroi* 'vakondtúrás' szóval hozza kapcsolatba, amelynek *moşunoi* regionális változata állhat a névben. Utótagja a *dűlő* 'a határnak két út vagy mezsgye közötti, többnyire hasonló talajú része' jelentésű földrajzi köznév, amely esetleg csak alkalmi használatú elem a névben. — DLR., FKnT., Pesty 1864/57: 428a, SzMHn. 2: 315.

**Nagy-Bábony** 1944: *N[agy] Bábony,* 1941: *Nagy Bábony,* 1918: *N[agy] Babony,* 1915: *N[agy] Babony,* 1910: *Nagy Bábony,* 1884: *Nagy Bábony,* 1865: *Babony, Babon,* 1864: *Bábony bércz, Nagy Bábony, Bábonyhegy,* 1859–1860: *Nagy Babony,* 1341/1482: *Babwn,* 1319: *Babun.* — Kiemelkedés a település északi részén. A belterülettől a batarcsi határszélig húzódik, az Avas hegység nyugati hegynyúlva. A legkorábbi források ***Bábony*** néven említik, a 19. század közepétől fordul elő *Nagy-Bábony,* illetve ***Bábony-bérc, Bábony-hegy*** formában. A hegy korai *Bábony* nevének eredete bizonytalan ugyanúgy, mint ahogyan a *Bábony* településnévé is. Kérdéses ugyanis, hogy a hegy vagy a település megnevezését tartjuk-e elsődleges névnek. Felvethető, hogy a település neve a hegy nevére vezethető vissza, mivel a 14. század elejétől a szomszédos Batarcs és Túrterebes határára is kiterjedő hegy neve már adatolható. Ez összefügghet azzal,



Nagy-Bábony Fotó: Hankusz Éva

hogy Szabó István szerint Bábony település határa egy 1319. évi határjárás szerint az Avas hegység egész déli részét magába foglalta. A *Bábony* 'hegy' > *Bábony* 'település' változás nem zárható ki, az esetben maga a hegynév a hegynevek körében előforduló személynév > hegynév átvitellel magyarázható. Valószínűbb azonban az a lehetőség, hogy a két név közül a település megnevezését tekinthetjük az elsődlegesen keletkezett névnek. Ezt Kiss Lajos személynévből eredezteti. Az alapjául szolgáló személynévnek egyetlen adatát ismerjük az Árpád-korból (1211: *Babun*). Kniezsa István szerint a településnév lehet egy szláv *Babin* helynév átvétele is (a szl. *Babin,* amely birtokos képzés a *baba* 'öregasszony' szóból), de felveti a magyar személynévi névadás lehetőségét is. Vö. Bábony alja, Bábony-patak. — AOklt. 5: 181, ÁSz. 79, DL. 70998, FNESz., HKFT., Kniezsa 1944/1: 169, 277, Kocán 2022: 45–47, MaKF., MKFT., Perényi 52, Pesty 1864/57: 423b, 428b, 444a, Reszegi 2011: 138–140, 165, Szabó 1937: 280–281, T1.S.79.1781/3, T22.B.IX.a.1008, T22.B.IX.a.2268, T22.B.XV.c.500/2, T23.T.365. — T12-C1.

**Nagy-halom** 1944: *Nagyhalom,* 1941: *Nagyhalom,* 1918: *Nagy halom,* 1915: *Nagy halom,* 1884: *Nagy Halom,* 1865: *Nagy halom,* 1864: *Nagy Halom domb, Halom bércz,* 1859–1860: *Nagy Halom,* 1784: B[erg] *Holm.* — Kiemelkedés a település északkeleti határszélén. A név legkorábbi, 18. század végi említése a ***Halom*** névváltozat, amely a *halom* 'alacsonyabb domb' vagy a rom. *holm* 'kisebb domb' jelentésű földrajzi köznévből egyaránt alakulhatott. A *Nagy-halom* elnevezés előtagja a hely méretére utal. ***Halom-bérc*** és

***Nagy-halom-domb*** formában is előfordul, az ezekben szereplő *bérc* és *domb* utótagok esetleg csak alkalmi kiegészítői voltak a neveknek. Vö. Halomi-forrás, Halom laposa. — DEx., EKFT., FKnT., HKFT., MaKF., MKFT., Pesty 1864/57: 428a, 428b, TESz., T1.S.79.1781/3, T22.B.IX.a.2268, T22.B.XV.c.500/2, T23.T.365. — T7-H2.

**Nagy-halom-domb** lásd **Nagy-halom**

**Nagy-Hodos** lásd **Hodos**

**Nagy-Kicsira** 1941: *Nagy-kecsere,* 1859–1860: *Nagy Kičira.* — Kiemelkedés a település belterületének északkeleti részén. A Kicsira nagyobbik, északi része. Nevének előtagja a Kis-Kicsirához való viszonyítást fejezi ki. — MaKF., MKFT. — T7-E4.

**Nagy-lunka** 1865: *Nagy Lunk, Nagy lunka.* — Hely a település délnyugati határában, a Turci-patak jobb partján. A név előtagja méretre utalhat, az utótagja pedig többféleképpen is értelmezhető: összefügghet a rom. *luncă* '(ártéri) rét; (völgy) ártere, amelyben fűzfa, égerfa terem; berek' illetve a *lunka ~ lonka* '(enyhén lejtős területen) ártéren, holtmederben levő gyümölcsös' jelentésű földrajzi köznévvel is. A román és a magyar szó egyaránt végső soron szláv eredetű. Emellett *Lunk, Lunka* családnévvel való összefüggése sem zárható ki, ez esetben a név utótagjaként az ebből alakult *Lunka* helynév látható. — DEx., Dicţ., FKnT., Kocán 2022: 243–244, T1.S.79.1781/3, ÚCsnT. — T12-B4.

**Nagy-Medve-domb** 1864: *Nagy medve domb.* — Kiemelkedés a település határában. Pontos helyét nem ismerjük. A név *nagy* előtagja a hegy méretére, a *Medve-domb* utótag *medve* lexémája pedig az ott élő állatokra utal. Talán összefüggésben lehet a Medvéssel. Vö. Nagy-Medve-domb alja. — Pesty 1864/57: 444a.

**Nagy-Medve-domb alja** 1864: *Nagymedve Dombalja.* — Földterület a Nagy-Medve-domb lábánál. Elhelyezkedésére utal a név *alja* 'valaminek a mélyebben fekvő része' jelentésben álló földrajzi köznévi utótagja. Vö. Medve-láb. — FKnT., Pesty 1864/57: 444a.

**Nagy-orr** 1941: *Nagyorr.* — Kiemelkedés Turcibánya észak-északnyugati határában, a Nagy-patak kanyarulatában. A név utótagja az *orr* 'hegy kiszögellése, erősen kiugró része; völgy két ága között emelkedő hegyrész' jelentésű földrajzi köznév. — FKnT., MaKF. — T7-F2.

**Nagy-patak** 1884: *Nagy-v[ölgy],* 1859–1860: *Nagy Patak.* — A Magura nyugati oldalán a Turci-patakba balról beömlő patak és annak a völgye. A név előtagja a vízfolyás méretére utal. ***Nagy-völgy*** formában is említik. Vö. Nagy-patak-hegy. — HKFt.GKB., MKFT. — T7-E3E4.

**Nagy-patak-hegy** lásd **Ruptura**

**Nagy-Szomoga** 1865: *Nagy Szumuga,* 1864: *Nagy Szomoga, Nagy Sumoga | Ingoványos erdő.* — Nagy kiterjedésű mocsárerdő a település délnyugati határában a Hodos bal partján. Minden bizonnyal a szomszédos kisbábonyi *Comoga* nevű területnek a nagyobbik része lehetett. Vö. Kis-Szomoga, Forró-Szomoga. — Pesty 1864/57: 428a, 444a, T1.S.79.1781/3. — T12-A4.

**Nagy-Urszony** lásd **Medvés**

**Nagy-völgy** lásd **Nagy-patak**

**Nyerges-hegy** 1884: *Nyerges h[egy].* — Kiemelkedés a település északkeleti határában. Neve a hegy alakjára utal. — HKFt.GKB.

**Pap-domb** 1864: *Papp Domb | Szöllő hegyek nevei, vették a' nevett a' birtokosoktól, 's helyiségektöl.* — Szőlőhegy a település határában, pontos helyét nem ismerjük. Nevét tulajdonosáról kapta. Turc történeti családnévanyagában szerepelnek *Pap ~ Papp* nevű birtokosok. Lásd Pap-hegy (Túrterebes). — Pesty 1864/57: 428b, 444a, Szabó 1937: 524, T1.S.79.1781/3.

**Penyigér** 2025: *Pinyigári ~ Pinyigáré,* 1941: *Penigher,* 1884: *Penyigér,* 1865: *Penyigér,* 1864: *penigér, Peniger.* — Kiemelkedés és a körülötte lévő földterület a település északkeleti határában Turcibányától északra. A névadás indítékát nem ismerjük. Vö. Penyigéri-forrás. — ÉGy. (Túrterebesiszőlőhegy), HKFT., MaKF., Pesty 1864/57: 428b, 444a, T1.S.79.1781/3. — T7-F3.



Penyigér Fotó: Hankusz Éva

**Penyigéri-forrás** 1864: *penigéri[-forrás].* — Forrás a település határában, a Penyigér hegy közelében lehetett. Vö. Penyigéri-híd. — Pesty 1864/57: 428b.

**Penyigéri-híd** 2008: *Pinigári-híd.* — Híd a településen. Pontos helyét nem ismerjük. Talán a Penyigéri-forráson vagy vízfolyáson ível át. — SzMHn. 2: 344.

**Ráksa-patak** 1784: *Raksa pat[ak].* — A Turci-patak egyik bal oldali mellékága a település északkeleti határszélén, a Császlós kiemelkedésen ered. A név előtagjának magyarázata bizonytalan. Kiss Lajos az Avas hegységben, Bikszádtól dél-délnyugatra lévő magyar *Ráksa* településnevet a *rák* állatnév *-s* képzős formájának tekinti, amely birtokos személyjellel bővült. Ez esetben egy **Rákosa* formából szabályos hangváltakozás révén a második szótag magánhangzójának kiesésével alakult a név. Felvethető az is, hogy a víznév a kétnyelvűség valamilyen fokán a rom. *rac* 'rák' lexéma *-șa* származéka lehetett. A név utótagja a *patak* földrajzi köznév, amely kétségkívül magyar nyelvhasználatra utal. Lásd Ráksa (Nagygérce). — Dicț., EKFT., FNESz., Iordan 1963: 38, 247, 397. — T13-G1.

**Rossz-hegy** 1865: *Proszhegy,* 1859–1860: *Rosz hegy.* — Kiemelkedés a település északkeleti határszélén a Tompa hegytől északkeletre. A névadás indítéka bizonytalan, talán a terület értéktelen, silány minőségével kapcsolatos a név, de a helyen történő valamilyen negatív eseményre is utalhat. A *Proszhegy* alak vélhetően hibás forma lehet. — MKFT., T1.S.79.1781/3. — T7-G2.

**Runk-folyó** 1864: *Runk folyó | De tsak kisded patakok.* — Vízfolyás a település határában, pontos helyét nem ismerjük. A név előtagjának köznévi előzménye a rom. *runc* 'irtás, erdei tisztás' jelentésű földrajzi köznév lehetett, amely a román helynevekben gyakori névalkotó elem, vö. pl. *Runc(ul), Runculeţul, Runcurelul, Runcșor(ul).* Bizonyára összefügg a Nagytarnán említett *Runk* névvel. Az utótagként álló *folyó* lexémát esetleg csak alkalmilag kapcsolták a névhez. — FNESz. *Nagyrunk,* Iordan 1963: 23, 361, Pesty 1864/57: 428b.

**Ruptura** 1941: *Ruptura,* 1884: *Ruptura,* 1865: *Ruptura,* 1864: *Ruptura, Ruptura düllő | Szakadásos hely szántó, 's kaszálló több völgyekkel telyes.* 1859–1860: *Nagy Patak hegy.* — Hegy a település északkeleti részén, a Nagy-patak jobb partján. Az 1865. évből való térkép szerint a Nagy-patak és a batarcsi határ között hosszan húzódik. A *Ruptura* névalak román eredetű, vö. rom. *ruptură* 'szakadás; törés; meredek lejtő; suvadás, vízmosás'. ***Ruptura-dűlő***-ként is említik, de ebben a névváltozatban a *dűlő* utótag esetleg csak alkalmi használatú volt. Fekvése miatt ***Nagy-patak-hegy*** néven is szerepel. Lásd Nagy-patak-hegy (Batarcs). — Dicț., HKFT., Iordan 1963: 43, MaKF., MKFT., Pesty 1864/57: 428a, 444a, SzMHn. 2: 316, T1.S.79.1781/3. — T7-E3.

**Ruptura-dűlő** lásd **Ruptura**

**Sipot** lásd **Sipot-hegy**

**Sipot-hegy** 1941: *Sipot-h[egy],* 1931: *Sipot hegy,* 1884: *Sipot hegy,* 1865: *Schipot,* 1859–1860: *Sipot.* — Kiemelkedés a település belterületének keleti részén, a Nagy-patak bal partján. A *Sipot* név eredete többféleképpen is magyarázható: keletkezhetett a szláv és a román nyelvben egyaránt. Tövében vagy az ukr. nyelvjárási *uunom* ~ *uunim* 'vízesés, hegyi forrás, amelyből zúgva tör fel a víz; hegyi patak, sebes patak', vagy a rom. *șipot* 'csurgó, forrás' jelentésű földrajzi köznév szerepel. A név alapjául szolgáló földrajzi köznév jelentése alapján a *Sipot* eredetileg víznév, forrás megnevezése lehetett, amelynek a neve idővel átvonódott a hegyre. A 19. század végétől ***Sipot-hegy***-ként is említik. — Dicț., HKFT., Iordan 1963: 354–355, Lucsik 2014: 519–520, MaKF., MKFT., Sebestyén 2017: 291, SzMHn. 2: 316, T1.S.79.1781/3, T16.T.541. — T13-E2.

**Szeketura** 1864: *Szeketura | A' nyilastól vette nevét.* — Hely a település határában. Pontosabban nem lokalizálható. A név a romániai magyar nyelvjárásokban használatos *szeketura* 'terméketlen domboldal; erdei tisztás' jelentésű földrajzi köznévből alakult, amely a nyelvjárási rom. *secătură* 'nem művelhető, vízjárta, mocsaras terület; irtvány, erdei tisztás' értelmű főnév átvétele. Elképzelhető az is, hogy a név a románban alakult, és az került át a magyar nyelvhasználatba; vö. *Secătura, Secăturile, Săcăturile* hn. — Bakos 1982: 448, Dicț., FKnT., Iordan 1963: 25, Kiss 2008: 245, Pesty 1864/57: 428a, SzMHn. 2: 56. — T12-B4C4.

**Széles-hegy** 1865: *Széles hegy.* — Kiemelkedés a település keleti–délkeleti határszélén. A név bizonyára a hegy alakjára utal. — T1.S.79.1781/3. — T13-G3.

**Szentimrebánya** lásd **Turcibánya**

**Szonda út** 2025: *Szonda út,* 2015: *Szonda út.* — Út a falu külterületének nyugati határszélén, a Hodos földterülethez vezet. A név előtagja azokra az olajszondákra utal, amelyeket néhány éve fúrtak le a területen. — ÉGy. (Kisbábony), Szilágyi-Varga 2015: 182. — T11-F3.

**Sztanistya** 1865: *Sztaniscse,* 1864: *Sztanistya | A' falu alatt.* — Hely a település belterületének nyugati részén. A név a szláv és a román nyelvből is magyarázható. Ukrán eredetére a kisbocskói *Sztanistye* víznév etimológiája alapján gondolhatunk: Sebestyén Zsolt ezt az ukrán *стан* 'szállás, táborhely, tanya' *-uų(e)* főnévképzős származékának tartja. Amennyiben a név román eredetű, a rom. *staniște* 'enyhhely; pihenőhely, táborhely, ahol az állatok éjszaka a mezőn alszanak' jelentésű földrajzi köznévből alakulhatott, vö. *Staniște* hn. — Iordan 1963: 445, Pesty 1864/57: 428a, 444a, Sebestyén 2017: 317, SzMHn. 2: 316, T1.S.79.1781/3. — T12-A3.

**Szunetora-patak** lásd **Csengő-völgy**

**Szurupa** lásd **Szurupa-dűlő**

**Szurupa-dűlő** 1865: *Szuropa,* 1864: *Szurupa Düllő | Siedéses föld.* — Hely a település határában. Pontosabban nem lokalizálható. Az előtag magyarázata bizonytalan, talán összefügg a román *surpa* 'ledönt; aláás; összeomlik, (le)omlik' igével. Ezt Pesty Frigyes adatközlőjének megjegyzése is erősítheti. A név utótagja a *dűlő* 'a határnak két út vagy mezsgye közötti, többnyire hasonló talajú része' jelentésű földrajzi köznév, amely esetleg csak alkalmilag járult a névalakhoz. — Dicț., FKnT., Pesty 1864/57: 428a, T1.S.79.1781/3.

**Tarnyica-hegy** 1910: *Tarnyicza h[egy].* — Kiemelkedés a település keleti határszélén. A név előtagja a rom. *tarniță* 'hegynyereg' jelentésű földrajzi köznévből alakult román helynév átvétele. — Dicț., SzMHn. 2: 313, T22.B.IX.a.1008. — T13-G2.

**Tavas** 1864: *Tavas | A' falu alatt.* — Hely valahol a település belterülete mellett. Bizonyára a *tó* földrajzi köznév *-s* helynévképzős származékából alakult. — Pesty 1864/57: 428a.

**Tojás** 1865: *Tojás,* 1864: *Tojás.* — Hely a Koporcsától északkeletre a határszélen. A névadás indítékát nem ismerjük. — T1.S.78.1957/1–35, T1.S.79.1781/3. — T7-G3.

**Tompa** 1941: *Tompa csúcs,* 1865: *Tompa,* 1864: *Tompa, Tompa tető,* 1859–1860: *Tompa.* — Kiemelkedés a település északkeleti határában, a Nagy-orrtól keletre. A hegynév a *tompa* 'nem hegyes, nem éles' melléknévből keletkezett, és a hegy alakjára utal. ***Tompa-tető*** és ***Tompa-csúcs*** formában is említik. — MaKF., MKFT., Pesty 1864/57: 428b, 444a, T1.S.79.1781/3. — T7-G3.

**Tompa-csúcs** lásd **Tompa**

**Tompa-tető** lásd **Tompa**

**Turc 2.** lásd **Turci-patak**

**Turcbánya** lásd **Turcibánya**

**Turcbányatelep** lásd **Turcibánya**

**Turcibánya** 1944: *Turci bányatelep,* 1944: *Turci bny. [bánya],* 1934: *Turci bányatelep,* [1925 k.]: *Turci bányatelep,* 1918: *Turcz-Bánya,* 1915: *Turcz-Bánya,* 1913: *Turczi bányatelep,* 1910: *Turcz Bánya,* 1910: *Turczszentimrei bányatelep,* 1907: *Turcziszentimrei bányatelep, Turcziszentimre bányatelep,* 1902: *Turcziszentimre bányatelep,* 1900: *Turcz (bányatelep),* 1892: *Turcz bányatelep,* 1889: *Turc bánya,* 1884: *Turc Bánya,* 1882: *Bánya,* 1870: *Banya,* 1864: *Sz[ent] Imre bánya, Turczi értz bánya, Koporcsa Bányatér | Van határába Értz nevezetesen ezüst, arany, czín bánya neve Sz[ent] Imre bánya, van Értz örlő gép.* 1859–1860: *Turcz Bánya.* — Bánya és lakott hely a település északkeleti határszélén. A 19. század közepéről ismerjük a legkorábbi említéseit, amelyek között a ***Turcbánya*** névforma tűnik elsődlegesnek. Ennek előtagja a *Turc* településnév, utótagja a *bánya* 'hasznos ásványokat, főképpen követ kitermelő üzem, illetve a kitermelés után maradt gödör' jelentésű földrajzi köznév. A ***Koporcsa-bányatér*** névformája arra utal, hogy a Koporcsa hegy lábánál létesült a bányatelep. A 19. század második felében változatos névalakokkal nevezik meg



Turcibánya Fotó: Habarics Ilona

a helyet: ***Bánya, Turciércbánya, Turcbányatelep, Szentimrebánya.*** A 20. század elejétől ***Turci-Szentimrebányatelep, Turc(i)-Szentimreibányatelep, Turcibányatelep*** névformákban is említik. — ComMarmUg. 213, EH., FKnT., Gönczy, HKFT., Hnt., MKFT., Pesty 1864/57: 428a, 444a, T1.S.74.18/38, T22.B.IX.a.1008, T22.B.IX.a.2116, T22.B.IX.a.2268, T22.B.IX.a.2269, T22.B.XV.c.500/2, T23.T.365, T23.125.1.1679. — T7-F4G4.

**Turcibányatelep** lásd **Turcibánya**

**Turciércbánya** lásd **Turcibánya**

**Turci-Kordje** 1859–1860: *Turczi Cordje.* — Hely a település délkeleti határszélében. A név előtagjában a *Turc* településnév *-i* képzős formája áll, ez különbözteti meg a nagygércei *Kordje* nevű helytől. A név utótagjának eredetét nem ismerjük. — MKFT. — T13-F3.

**Turci-patak** 2008: *Tùrci-patak,* 2004: *Turci-patak,* 1944: *Turci p[atak],* 1941: *Turci p[atak],* 1931: *Turci p[atak],* 1918: *Turczi p[atak],* 1915: *Turczi p[atak],* 1888: *Turci p[atak],* 1884: *Turcipatak,* 1870: *Turiz p[atak],* 1865: *Turczi patak,* 1864: *Turczi patak | Ered a' Halom bércz alóll, – 's keresztül foly a' határon, a' bánya és Jenő Huta mellett.* 1859–1860: *Turczi Patak,* 1808: *Turcz,* riv. 1806: *Turcz* R[ivulus], 1805: *Turcz, Túrcz,* 1802–1811: *Turtz P[atak],* [1801]: Riv[ulus] *Turcz,* 1784: *Turcz pat[ak],* 1349: *Thurcz,* fl., 1341: *Thuruchpathaka,* fl., 1319/16. sz. eleje: *Thurch, Thwrcz,* fl., 1319/1532: *Thurch,* fl., 1319/15. sz.: *Thwrcz,* fl., 1319: *Thuruch,* fl. — A Túr jobb oldali mellékága, amely az Avas hegységben ered, forrásvidéke a Nagy-Medvedomb és Nagy-halom területe. A vízfolyás átszelve Turcot Nagygérce település szélében folyik Túrterebes határába. Az elsődleges ***Turc*** víznév szláv eredetű: egy **Turьcь* alakra vezethető vissza, amely a szintén szláv eredetű *Túr* folyónévnek az ősszláv *-ьcь* kicsinyítő képzős származéka, azaz a helynév a 'Kis-Túr' szemantikai tartalmat fejezte ki. A víznév legkorábbi adatai között *Turuc* formák is szerepelnek, ez a szláv alak közvetlen átvétele éppúgy lehet, mint az *r* és a *c* közé bontóhang betoldásával alakult forma. A 14. század közepe táján ***Turc pataka*** formában, a 18–19. században pedig ***Turc-patak***-ként említik. A *patak* utótag bizonyára a folyóról elnevezett település nevétől való elkülönítést szolgálta. Az utóbbi két évszázadban *Turc* formában már nem is szerepel a forrásokban. A 19. század közepétől *Turci-patak* alakban találjuk, amelynek az előtagja *-i* melléknévképzővel bővült, így a név a 'Turc település patakja' szemantikai tartalmat fejezi ki. Lásd Turci-patak (Nagygérce, Túrterebes). — EKFT., F. 9/1: 755, FNESz., Görög, HKFT., Kniezsa 1944: 277, Kocán 2003: 57, 2022: 382–384, Lipszky, Map., Lipszky, Rep., MaKF., MKFT., Perényi 28, 52, Pesty 1864/57: 428b, Šmilauer 1970: 28–29, Szabó 1937: 283, 522, Szirmay 1805: 154, 157, 158, 164, SzMHn. 2: 322, T1.S.74.18/38, T1.S.79.1781/3, T16.T.541, T21.TK.2505, T22.B.IX.a.2268, T22.B.XV.c.500/2, T23.T.365, Z. 1: 164. — T12-C4.



Turci-patak Fotó: Hankusz Éva

**Turci-Szentimrebányatelep** lásd **Turcibánya**

**Turci-Szentimreibányatelep** lásd **Turcibánya**

**Turc-patak** lásd **Turci-patak**

**Turc pataka** lásd **Turci-patak**

**Turc-Szentimreibányatelep** lásd **Turcibánya**

**Tyütyön-domb** 1864: *Tyűtőn Domb, Tyuttyon Domb | Szöllő hegyek nevei, vették a' nevett a' birtokosoktól, 's helyiségektöl.* — Szőlőhegy a település határában. Pontos helyét nem ismerjük. Nevét birtokosáról kaphatta, a név előtagja a *Tyütyön* családnév lehet. Turc történeti személynévanyagában a Ruptura vidékén ismerünk *Tyütyön* nevű birtokosokat: 1865: *Tyütyön Iván, Tyütyön Vaszili, Tyütyön Marie; Tyütyön János.* — Pesty 1864/57: 428b, 444a, T1.S.79.1781/3.

**Vezure alja** 1864: *Vezurealja.* — Hely a település határában. Pontosabban nem lokalizálható. A név előtagjának eredete ismeretlen, minden bizonnyal román helynév lehet. Az utótag az *alja* 'valaminek a mélyebben fekvő része' jelentésű földrajzi köznév. — FKnT., Pesty 1864/57: 444a.




# Nagygérce helynevei

## Történeti háttér

A település az Avas hegység délnyugati lejtőjén, Szatmárnémetitől 30 km-re északkeletre található. Története testvértelepülésével, Kisgércével fonódik egybe. A későbbi település területe a 14. század elejére már leromlott Gérce vár tartozékaként szereplő Terebessel és Jánkkal együtt 1315-ben Dénes fia Tamás ugocsai főispán tulajdonába került. A település kezdetben Szatmár vármegye területéhez tartozott, majd 1341-től Ugocsához csatolták. A község első említését 1393-ból ismerjük, amikor a két Gércét külön is megnevezték. A 14. század utolsó éveiben Drág vajda szerzett itt birtokot, 1405-ben pedig a terebesi birtokközponthoz kapcsolódva a Perényi család tulajdonába ment át. A település társadalomtörténete a közeli Turcéval mutat hasonló jelleget, miszerint az északról terjeszkedő ruszinok és a hegyvidéken többségben lévő románság gyors többségbe kerülése figyelhető meg a megtelepüléskor jelen lévő magyarsággal szemben.

Az 1775-ös urbárium alapján a falu legnagyobb birtokosai Perényi János, Perényi Ferenc, Perényi Imre, Perényi Károly, Perényi Sándor és Perényi Elek örökösei voltak. A 19. század végén a község legnagyobb birtokosa a helyi faluközösség volt.

A falu a 15. századtól Ugocsa vármegyéhez tartozott, ahol a Tiszántúli járás részét képezte. Központi települése Halmi volt. 1910-ben a település 254 házzal és 2756 kh területtel rendelkezett. Romániában 1920 után Szatmár megye, később 1950-től Nagybánya (Máramaros) tartomány, 1968-tól pedig Szatmár megye részét képezi. 1956-tól Turc községhez tartozó beosztott település.

Nagygérce lakossága 1880 és 1910 között fokozatosan növekedett: míg 1880-ban 852 fő élt a településen, addig 1910-re számuk 1010 főre emelkedett, 1966-ban 1358 fő, 1992-ben pedig már 1573 fő lakott a községben. A 20. század végétől azonban a népességszám ismét csökkenni kezdett: a 2011-es népszámlálás adatai szerint 1146 fő élt Nagygércén. A település már a 19. század végén is szinte kizárólag román lakosságú volt. A korabeli népszámlálások alapján a magyar nemzetiségűek aránya 5–7% között mozgott (1941-ben 7% volt), 1966 után azonban már nem élt magát magyarnak valló személy a településen. A felekezeti megoszlást tekintve 1880 és 1945 között a lakosság mintegy 90%-a, illetve azt meghaladó aránya görögkatolikus vallású volt. A 20–21. század fordulóján, valamint a 21. század elején a lakosság kb. 90%-a pedig ortodox vallású, míg mintegy 10%-a neoprotestáns felekezetekhez tartozik, elsősorban pünkösdista és adventista.

### Irodalom

*A Magyar Szent Korona Országainak Helységnévtára.* Magyar Kir. Központi Statisztikai Hivatal, Budapest, 1913.

Csánki Dezső, *Magyarország történelmi földrajza a Hunyadiak korában 1–3., 5.* Budapest, 1890–1913.

Fényes Elek, *Magyarország geographiai szótára, mellyben minden város, falu és puszta,*

*betűrendben körülményesen leiratik 1–4.* Pest, 1851.

Szabó István, *Ugocsa megye. Magyarság és nemzetiség.* Tanulmányok a magyar népiségtörténet keretéből. I/1. Magyar Tudományos Akadémia, Budapest, 1937.

Vályi András, *Magyar országnak leírása 1–3.* Buda, 1796–1799. Hasonmás kiadás. Somorja, 2003

Varga E. Árpád, *Erdély etnikai és felekezeti statisztikái a népszámlálási adatok alapján 1852–2011.* URL: https://nepszamlalas.adatbank.ro/

Szendrei Ákos

## Élőnyelvi adatok

A településen a magyar anyanyelvű lakosság elenyésző száma miatt élőnyelvi gyűjtés nem folyt. A szórványosan előforduló mai helynevek a környező települések magyar lakosságától valók. A történeti forrásokból a magyar helyneveket közöljük.

## Helynévtár

**Nagygérce** 2025: *Nagygéirce, Nagygéircére, nagygéirci ~ Géirce,* 2003: *Nagygérce, Alsógérce,* 1944: *Nagygérce,* 1941: *Nagygérce,* 1937: *Nagygérce,* 1934: *Nagygérce,* 1931: *Nagy-Gérce,* 1926: *Nagygérce,* [1925 k.]: *Nagygérce,* 1921: *Nagygérce,* 1918: *Nagygércze,* 1915: *N[agy]-Gércze,* 1913: *Gércze, Nagygércze,* 1912: *Nagygércze,* 1910: *Nagygércze,* 1907: *Nagygércze,* 1902: *Nagygércze,* 1895: *Nagy-Gércze,* 1889: *Nagy-Gérce,* 1884: *Nagy Gérce,* 1873: *(Nagy-) Gérce,* 1870: *Nagy Gércze,* 1864: *Nagy Gércze, Gérczei, Nagy Gérczén | Lakják tisztán román ajkuak.* 1864: *Gércz, Gérczén, Gérczre, Gérczről, Nagygércz,* 1859–1860: *Nagy Gercze,* 1856: *Gércze,* 1851: *Nagy-Gércz,* 1846: *N[agy]-Gércze,* 1839: *Nagy-Gércz | Oláh f[alu] a' Túrczi völgy oldalában ... Hegyes határa sovány.* 1832: *N[agy] Gertze,* 1828: *(Nagy) Gércze,* [1822]: *N[agy] Gercze,* 1808: *Nagy-Gércze,* 1806: *N[agy] Gércze,* 1805: *Nagy-Gércz,* 1802–1811: *Nagy Gértze,* 1802: *Nagy Gértz,* 1799: *Gertze, Nagy Gertze | Két oláh faluk Ugotsa Vármegyében, földes Ura B. Perény Uraság, lakosai ó hitüek.* 1791: *N[agy] Gértse,* 1786: *Gércze, Nagy-Gércze,* 1784: *Nagy-Gercz,* 1773: *Nagy-Gércze,* 1756: *Nagy Gércze,* [1750]: *Nagy Gertse,* [1740 k.]: *Nagy Gertse,* 1725: *Nagy Gérczé,* 1696: *Also Gercze,* 1635: *Gerczek,* 1620: Feólseo et *Also Gerche,* 1618: *Also* es Felső *Gercze,* 1608: *Also Gerce, Gerczek,* 1604/1754: *Alsó Gercse,* 1598: *Also Gercze,* 1588: *Also Gercze,* 1574: *Also Gerche,* 1567: *Also Gerche, Keth Gerche,* 1553: *Kethgerchyee,* 1514: *Alsogeercze,* 1498: *Also Gercze,* 1492: *Alsogercze,* 1478: *Alsogercze,* 1471: *Alsogercze, Alsowgeercze,* 1450: *Alsowgercze,* 1431>1498: *Gerche,* 1431: *Gerecze,* 1430: *Geerche, Geercze,* 1405: *Geerche,* 1393>1498 *Gerche,* 1393: *Gerche* et alia *Gerche.* — A romániai Szatmár megye északkeleti részén fekvő település. Román neve *Gherţa Mare.* Északon és északkeleten Turccal, nyugaton Túrterebessel, délen és délkeleten Kisgércével határos. Közigazgatásilag Turc község része. A településnév legkorábbi említése a 14. század végéről maradt fenn. Szabó István szerint az Avas oldalában megtelepülő két Gérce Túrterebessel szoros birtokegységet alkotott, és a 14. század közepén említett Gérce vár tartozékaként szerepeltek (ehhez lásd Tamásváralján *Tamás vára*). A *Gérce* helynév szláv eredetű, Kniezsa István és mások a szláv *gorica* 'kis hegy' (< *gora* 'hegy') szóból eredeztetik. Minden bizonnyal egy elsődleges, adatokkal nem igazolható hegynév lehetett a várnév és a településnév alapja, ez viszonylag gyakori névadási motívum a várak megnevezésében. Szabó István ezzel szemben a településnévnek a *Gércse ~ Gérce* személynévből való keletkezését valószínűsíti. Személynévi használatához vö. 1400: *Gerche,* 1365: *Gerech,* [1430–1450]: Franciscus *Gerche.* Kronológiai érvek és történeti adatok alapján talán az Avas lábánál épült vár nevét tarthatjuk elsődlegesnek a településnévhez képest. Bizonyosan a legkorábbi említésben szereplő vár környékén alakult ki a két település, és a vár neve átvonódhatott a település(ek)re, ami a szláv és a magyar nyelvben egyaránt végbemehetett. A helynév legrégebbi adatainak hangalakja azonban már biztosan magyar névhasználókra utal. A feltehető szláv **Gorica* helynév ugyanis szabályos hangváltozásokkal a magyarban előbb **Gerice,* majd *Gérce* alakúvá válhatott, a folyamatban a név

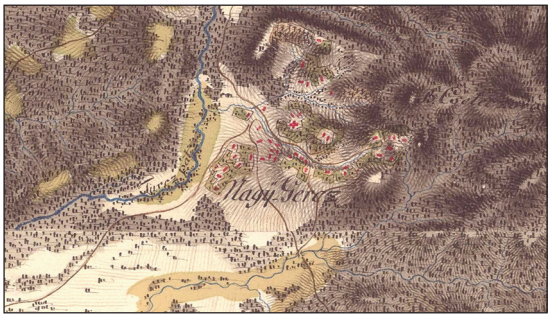

Nagygérce az első katonai felmérés térképén

hangrendjének módosulása, illetve a második magánhangzójának kiesése játszott szerepet. A két *Gérce* falu neve a 15. század közepén kiegészült az *alsó* és *felső* névrésszel: ***Alsógérce*** jelzői előtagja talán a település alacsonyabb fekvésére utal. Később, a 18. század első negyedétől ezeket felváltotta a *kis* és a *nagy* előtag: a két falu közül *Nagygérce* népessége volt nagyobb, ezt jelzi az előtagja. A településnév ebben a formában szilárdult meg a hivatalos névhasználatban is. A 16. század közepén a két falut összefoglalóan ***Kétgérce*** néven, majd többes számú ***Gércék*** formában is említik. Emellett feltűnik még a településnév adatsorában a 18. század végétől a 19. század második feléig ***Nagygérc,*** valamint a 19. század második feléből ***Gérc*** névváltozat is. A kezdetektől napjainkig Kisgérce és Nagygérce településre egyaránt használják a jelző nélküli ***Gérce*** formát is. Vö. Gérce 2., Gércei-kő, Gércei-erdő. — ComMarmUg. 181, CzF., Cs. 1: 433, Dávid 2001: 504, DL. 70870, 70896, 70952, 70961, 71039, 71068, 71070, 71130, DocVal. 466, ÉGy. (Dabolc, Túrterebes, Túrterebesiszőlőhegy), EH., EKFT., E 156/89: 8, E 158/48: 505, E 158/61: 432, E 158/63: 635, E 158/64: 878, 896, 991, 1117, 1233, 1247, 1274a, 1338, F. 10/7: 232, 322, Fényes 1840/4: 420, Fényes 1851, FNESz., N. Fodor 2010: 102, Gönczy, Görög, Havasiné Kovács 2019, HKFT., Hnt., Kniezsa 1944: 277, Kocán 2022: 136–138, Korabinszky 1786: 198, LexLoc. 283, Lipszky, Map., Lipszky, Rep., MaKF., MKFT., Notitiae 418, Perényi 10, 144, 203, 204, 209, 234, 260, 264, 279, 309, 332, 379, Pesty 1864/57: 405a, 406a, 413a, 413b, 414a, 440a, Szabó 1937: 389–390, Szirmay 1805: 154, 155, T.SzUB1934, T1.S.11.303/1, T1.S.11.303/2, T1.S.11.1674/1, T1.S.11.1699, T1.S.12.X.71/1, T1.S.68.106, T1.S.74.18/38, T1.S.78.1957/1–35, T16.T.420, T16.T.541, T21.TK.1084, T22.B.IX.a.9, T22.B.IX.a.1008, T22.B.IX.a.2116, T22.B.IX.a.2265, T22.B.IX.a.2268, T22.B.IX.a.2269, T22.B.XV.c.500/2, T23.T.365, UgOkl. 64, Vályi 2: 26, Z. 11: 223, Zs. 2/1: 488.

**Alsó-forduló** 1864: *Alsó Forduló.* — Hely a település határában. Pontosabban nem lokalizálható. A név utótagja a *forduló* 'határrész, amely az ugarrendszer szerint három csoportra volt osztva: őszi, tavaszi, és ugarfordulóra; dűlő' jelentésű földrajzi köznév. Az *alsó* előtag arra utalhat, hogy a szántóföldnek ez a darabja alacsonyabban vagy a belterülettől távolabb fekszik, mint a Felső-forduló. — FKnT., Pesty 1864/57: 440a.

**Alsógérce** lásd **Nagygérce**

**Aszkucita** 1864: *aszkutzíta, Aszkutzíta düllő | Ez egy tsuts, ínnét vette a' düllő nevét, mivel hegyes románul (aszkutzít).* — Kiemelkedés Nagygérce és Kisgérce között a Túrterebesiszőlőhegy területén fekvő Puszta-hegytől északkeletre. Az *Aszkucita* román eredetű névforma, vö. rom. *ascuțită* 'kihegyezett', rom. *ascuțit* 'hegyes'. ***Aszkucita-dűlő*** formában is előfordul. Lásd Aszkucita (Kisgérce). — DRM., Pesty 1864/57: 413b, 414a, SzMHn. 1: 352.

**Aszkucita-dűlő** lásd **Aszkucita**

**Bercsászka-dűlő** 1864: *Bertsászka düllő | A' Bertse Család fogássairól neveztetík.* — Hely a Mocsiricától délre. A név előtagja Pesty Frigyes adatközlője szerint személynév lehet. A személynév talán szláv eredetű lehet, vö. ukr. *Берча* csn., ezt erősítheti, hogy Kniezsa István a szláv (szlovák) családnevekben *-ska* kicsinyítő képzőről szól. A név utótagja a *dűlő* 'a határnak két út vagy mezsgye közötti, többnyire hasonló talajú része' jelentésű földrajzi köznév. — Csucska 2005: 60, FKnT., Kniezsa 1965/2003: 285, Pesty 1864/57: 414a.

**Csetece** 1864: *Csetetze, Cseteczeon* (?), 1784: B[erg] *Cseteczova.* — Hegy a település keleti határában. Részei a Kis-Csetece és a Nagy-Csetece. A helynév írásképe, hangalakja és eredete bizonytalan. Bura László a *Csetatye* formát a román 'vár' jelentésű *cetate* lexémából magyarázza: a román névrendszerben a *Cetate(a)* helynév gyakori, számos származéka ismert, ennek a tövéhez lásd a rom. *cetate, cetățuie* 'vár' lexémát. Ezzel kapcsolatban érdemes meg-



Csetece Fotó: Hankusz Éva

említeni, hogy a közeli Tamásváralja határában *Vár-hegy* nevű helyet ismerünk. A 18. század végi térképen ***Csetecova*** névváltozatban szerepel, ez a névforma az elsődleges névnek a szláv *-ova* birtokos képzővel ellátott szláv nyelvi származéka lehet. A magas hangrendű *Csetece* forma hangrendi kiegyenlítődés eredménye, és magyar névhasználatot jelez. A *Csetecő* hangalaki variáns kialakulása bizonytalan. Vö. Csetece-dűlő. — EKFT., Iordan 1963: 306–307, Pesty 1864/57: 414a, 444a, Šmilauer 1970: 28–29, SzMHn. 2: 55. — T13-E4.

**Csetece-dűlő** 1864: *Csetetze düllő | Vette nevét onnat, hogy itt egy nagy ki álló hegy Csutson, melly tsupa kő szikla; vólt egy vár melly szó románul (Csetatye) – nyomdokai most is látszanak; ugy állíttatík, hogy valami Gérczei birhatta, hogy a' falu is a' nevét innét vette.* — Földterület a Maguricsától keletre. A közelében lévő Csetece hegyről kapta a nevét. Az elnevezés utótagja a *dűlő* 'a határnak két út vagy mezsgye közötti, többnyire hasonló talajú része' jelentésű földrajzi köznév. — FKnT., Pesty 1864/57: 413a.

**Csetecova** lásd **Csetece**

**Csinált út** 2008: *Csinált út.* — Út a település határában. Pontos helyét a forrás nem közli. Az elnevezés arra utal, hogy a földutakkal ellentétben ez kövezett útszakasz. — SzMHn. 2: 55.

**Domb** 1864: *Domb | Innét van más düllö Domb, ez azért neveztetík Dombnak, mert Dimbes Dombos.* — Dombos földterület a Csetece-dűlő mellett. — Pesty 1864/57: 413a.

**Dumbrava-dűlő** 1864: *Dumbráva düllő | Erdős hely.* — Hely Nagygérce és Kisgérce határában. Pontosabban nem lokalizálható. A név előtagja a rom. *dumbravă* 'cserjés, sarjerdő; liget, berek; erdő; tölgyerdő, tölgyes' lexéma. Utótagja a *dűlő* 'a határnak két út vagy mezsgye közötti, többnyire hasonló talajú része' jelentésű földrajzi köznév. Lásd Dumbrava-dűlő (Kisgérce). — FKnT., FNESz. *Alsóapsa,* Pesty 1864/57: 414a.

**Falualja-dűlő** 1864: *Falu alya dülö | A' melly hely van a' falu alatt szánto, 's kaszálló földek.* — Földterület a település határában, bizonyára a belterület szomszédságában. A név előtagja a *falualja* 'faluvég, az utolsó házsor' jelentésű, utótagja pedig a *dűlő* 'a határnak két út vagy mezsgye közötti, többnyire hasonló talajú része' jelentésű földrajzi köznév. — FKnT., Pesty 1864/57: 414a.

**Fekete-rét-dűlő** 1864: *Fekete rét dullö | Mível a' Fekete Család melly most is létezík Nagy Gérczén fogást tett e' téében.* — Földterület a Szeketurától délre. A név előtagja Pesty Frigyes adatközlője szerint a hely tulajdonosára utal. A *Fekete* családnevet Szabó István is említi a település történeti családnévanyagában; vö. 1658, 1775: *Fekete.* A név utótagja a *dűlő* 'a határnak két út vagy mezsgye közötti, többnyire hasonló talajú része' jelentésű földrajzi köznév. — FKnT., Pesty 1864/57: 413b, Szabó 1937: 418.

**Felső-forduló** 1864: *Felső Fordulo.* — Hely a település határában. Pontosabban nem lokalizálható. A név utótagja a *forduló* 'határrész, amely az ugarrendszer szerint három csoportra volt osztva: őszi, tavaszi, és ugarfordulóra; dűlő' jelentésű földrajzi köznév. A *felső* előtag arra utalhat, hogy a szántóföldnek ez a darabja magasabban vagy a belterülethez közelebb fekszik, mint az Alsó-forduló. — FKnT., Pesty 1864/57: 440a.

**Fenyves** 2025: *Fenyves,* 2014: *Fenyves,* 2008: *Fenyves.* — Fenyőerdő a Köz-dombtól keletre. Vö. Fenyves gödre, Fenyves-köz. — ÉGy., Kiss 2014: 157, SzMHn. 2: 342. — T20-B1.

**Fenyves gödre** 2014: *Fenyves gödre,* 2008: *Fenyves gödre, Kisfenyves.* — Kiss Kálmán szerint a Fenyves lábánál található gödör. ***Kisfenyves*** néven is említik. — Kiss 2014: 157, SzMHn. 2: 342.

**Fenyves-köz** 2008: *Fenyves-köz.* — Hely a település határában. Pontosabban nem lokalizál-

ható. Bizonyára a Fenyves közelében fekhetett. — SzMHn. 2: 342.

**Forrás-hegy** 1884: *Forrás-h[egy].* — Kiemelkedés a település északkeleti határában. A név előtagja arra utalhat, hogy a hegy oldalában forrás(ok) fakadt(ak). — HKFt.GKB.

**Gérc** lásd **Nagygérce**

**Gérce 1.** lásd **Nagygérce**

**Gérce 2.** 1342: *Gerche,* castr. — A település határában említett vár. Helyét pontosabban nem ismerjük. A név szláv eredetű, Kniezsa István és mások a szláv *gorica* 'kis hegy' (< *gora* 'hegy') szóból eredeztetik. Minden bizonnyal egy elsődleges, adatokkal nem igazolható hegynév lehetett a várnév alapja. Vö. Nagygérce. — FNESz., Kniezsa 1944: 277, Perényi 53.

**Gércei-kő** lásd **Köves-hegy**

**Gércei-erdő** 1859–1860: *Gerczer Wald.* — Nagy kiterjedésű erdő a település dél-délnyugati határában. A Turci-patak és a Sugatag-patak mentén húzódik. A név egyszeri előfordulású német adata mögött a magyar *Gércei-erdő* forma húzódhat meg. — MKFT. — T12-B5.

**Gércék** lásd **Nagygérce**

**Grosu Luki-dűlő** 1864: *Grosu Luki dülő | Ezen a' tééren van szánto, 's kaszálló, 's Gazos hely, nevét vette onnat, mert az a' tér lehetett egy Luka nevü emberé, 's vastag tölgyfával levén el telve.* — Földterület a Stáulele-dűlőtől délnyugatra. A név *Grosu* elemét Bura László a rom. nyelvjárási *gros* 'tönk, fatuskó' lexémából magyarázza, amely a román helynév- és családnévrendszerben is számos név alapját adja, vö. rom. *Grosul, Groşarea, Groşeţul, Groşii Noi, Valea Groşilor* hn., *Grosu(l)* csn. Pesty Frigyes adatközlője alapján azonban közszóként is utalhat az erdőre, amely egy *Luka* nevű személy tulajdonában volt. A név utótagja a *dűlő* 'a határnak két út vagy mezsgye közötti, többnyire hasonló talajú része' jelentésű földrajzi köznév. — Dicţ., FKnT., Iordan 1983: 231, 317, Pesty 1864/57: 413b, SzMHn. 2: 55.

**Horváth-dűlő** 1864: *Horvát düllő, Horváth Dűllő | Ezt így esmerték igen régi düllő, talán még* a' *Horvátok idejébe is. düllő volt.* — Földterület a Fekete-rét-dűlőtől nyugatra. A név előtagja bizonyára személynév. A *Horváth* családnév megtalálható a közeli települések történeti családnévanyagában. Utótagja a *dűlő* 'a határnak két út vagy mezsgye közötti, többnyire hasonló talajú része' jelentésű földrajzi köznév. — FKnT., Pesty 1864/57: 413b–414a, 440a, Szabó 1937: 524.

**Kereszt-mező** 1864: *Kereszt Mező | Mert itt egy feszület van, 's mindég volt szép téér, szánto, 's kaszálló hely.* — Földterület a Grosu Luki-dűlőtől északkeletre. A név előtagja – ahogyan ezt a forrás is jelzi – a földterület mellett lévő keresztre utal. — Pesty 1864/57: 413b.

**Kétgérce** lásd **Nagygérce**

**Kis-Csetece** 1859–1860: *Kis Czetezö.* — Hegy a település határában. A Csetece kisebbik, északi része. A név előtagja a Nagy-Csetecéhez való viszonyítást fejezi ki. — MKFT. — T13-E3.

**Kis-falka** 1884: *Kisfalka.* — Kiemelkedés a település északkeleti határában. A név utótagja talán a *falka* 'rész, darab; egy bizonyos nagyságú földdarab' jelentésű főnévvel van összefüggésben. Ez a szó adatolható erdélyi történeti helynevekben is. Vö. Nagy-falka. — HKFt. GKB., TESz., ÚESz.

**Kisfenyves** lásd **Fenyves gödre**

**Kocán-kút** 1864: *kotzán kut | Nevezetesebb források, Getzí forás, – kotzán kut, – Stánl kuttya, az uttzán Pap forás, – Szarka forás, aszkutzita túl veszi folyását. – a' Keleti források ígen nagy völgyeken folynak keresztül a' falun, – ezen fent emlitett düllő közt van több dombokon helyhezve szét szórva a' falu is.* — Forrás a település határában. Pontos helyét nem ismerjük. A név előtagja a *Kocán* személynév, amelyet Szabó István a település történeti családnévanyagában is említ; vö. 1705: *Koczán.* Vélhetően a hely tulajdonosára vagy használójára utalhat. — Pesty 1864/57: 414a, Szabó 1937: 418.

**Korcse** 1864: *Kortse.* — Kiemelkedés a település külterületének keleti részén, a Domb területén. A név eredete bizonytalan, esetleg a szláv *корч* 'fatönk, tuskó; sűrű cserje, bozótos' szóval hozható kapcsolatba, amelyből a szláv nyelvekben gyakran vált helynév, vö. pl. ukr. *Корчівка,* bel. *Карчовая,* szlk. *Krčovina.* Emellett szóba jöhet még a *Korcse* családnévből való alakulás lehetősége is. Vö. Korcse-dűlő. Lásd Korcse (Turc). — Pesty 1864/57: 413a, 414a, 428b, SzUM., ÚCsnT. — T13-F3.

**Korcse-dűlő** 1864: *Kortse düllö | Ez vette nevezetét a' bokroktól (Korts) mert igen bokros hely.* — Földterület a Domb mellett. A név előtagjaként a mellette húzódó kiemelkedés, a *Korcse* neve szerepel. Utótagja a *dűlő* 'a határnak két út vagy mezsgye közötti, többnyire hasonló talajú része' jelentésű földrajzi köznév. — FKnT., Pesty 1864/57: 413a.

**Kordje** 1859–1860: *Cordje,* [1857–1859]: *Kordje,* [1825 k.]: *Kordje.* — Hely a település keleti határában. A név eredetét nem ismerjük. — MKFT., T1.S.12.XII.11, T22.B.IX.a.520. — T13-F4.

**Korosnik** 1931: *Korosnik,* 1884: *Korosnik.* — Kiemelkedés a település délnyugati határszélén, Túrterebes–Kisgérce–Nagygérce hármas határában. A név *-nik* végződése alapján talán szláv eredetre gondolhatunk. — HKFT., T16.T.541. — T20-B1.

**Köves-hegy** 1944: *Gércei kő,* 1941: *Gércei kő,* 1931: rom. *Petrosul,* 1918: rom. *Petrosul,* 1915: rom. *Petrosul,* 1910: rom. *Petrosul,* 1884: *Köves h[egy],* rom. *Petrosu,* 1870: *Petrócz,* 1864: *Petrócz.* — Kiemelkedés a település keleti határszélén. A hegynév legkorábbi adatai a ***Petróc*** névformát mutatják, amely összefügghet a hely román megnevezésével. A román *Pietrosu(l)* a rom. *piatră* 'kő', rom. *pietros* 'köves' lexémából keletkezhetett, vö. román *Pietrosul, Pietroşi, Pietroiul, Petrova* hn. A *Köves-hegy* ez utóbbi értelmi megfelelője. A *Petróc* névalak ugyanakkor szláv előzményű lehet, e szláv név jelentése 'Péter emberei, Péterék', és *-óc* végződése a szláv *-ovьcь* képzőnek a magyarban való megfeleléseként magyarázható, s ezáltal magyar névhasználatra vall. A 20. századi forrásokban jelentkező ***Gércei-kő*** megnevezés inkább csak térképi használatú név lehet. Ennek előtagja a településhez közeli helyzetére utal, utótagja pedig a *kő* 'kiemelkedő szikla, esetleg sziklacsoport' jelentésű földrajzi köznév. — Dicţ., FKnT., FNESz., HKFt.GKB., Iordan 1963: 90, MaKF., SzMHn. 2: 56, T1.S.74.18/38, T1.S.78.1957/1–35, T16.T.54, T22.B.IX.a.1008, T22.B.IX.a.2268, T22.B.IX.a.2269, T22.B.XV.c.500/2, T23.T.365. — T13-F4.

**Köz-domb** 2025: *Köz-domb, Köz-domnál | Valamikor ottam vóut tisz ház, lakos. Mos semmi. Bokor. Ezelőt husz évvel, tizenöt évvel az olaszok ide jártak vadászni madarakat.* 2014: *Közdomb,* 2008: *Közdomb,* 1907: *Közdomb* szőlőhegy, 1902: *Közdomb* szőlőhegy, 1900: *Közdomb,* 1898: *Közdomb,* 1884: *Köz domb,* 1866: *Közdomb,* 1865: *Kezdomb,* 1864: *Közdomb, Közdomb düllö | A gérciekkel villongásban lévő határkérdéstől vette nevét, mi azomban csakugyan a terebesi határhoz ítéltetett.* — Földterület és kiemelkedés a település délnyugati határában az Aszkucitától északnyugatra, Túrterebesiszőlőhegy, Kisgérce és Nagygérce határszélén. A Pesty Frigyesnél szereplő magyarázat azt valószínűsíti, hogy olyan földterület lehetett, amely valamelyik településen közös használatban állhatott. ***Köz-domb-dűlő*** formában is említik. Lásd Köz-domb (Túrterebesiszőlőhegy). — ÉGy. (Túrterebes, Túrterebesiszőlőhegy), HKFT., Hnt., Kiss 2014: 160, Pesty 1864/57: 413b, 430b, 444b, SzMHn. 2: 343, T1.S.79.1782/2, T1.S.79.1782/3. — T12-A5.

**Köz-domb-dűlő** lásd **Köz-domb**

**Maguricsa** 1864: *Maguricsa, Maguritsa düllö | A' bérczek alatt van Észak felől Maguritsa düllö, ez egy domb a' dombon van szöllő ís, nevezetét honnan vette nem tudhatní.* — Domb és szőlő a település határában. Pontos helyét nem ismerjük. A név román eredetű, a rom. *măgură* 'domb, magaslat; kunhalom' jelentésű földrajzi köznév származéka. ***Maguricsa-dűlő*** formában is említik, ennek utótagja a *dűlő* 'a határnak két út vagy mezsgye közötti, többnyire hasonló talajú része' értelmű földrajzi köznév. Lásd Maguricse (Turc). — DEx., Dicţ., FKnT., Iordan 1963: 33, Pesty 1864/57: 413a, 440a.

**Maguricsa-dűlő** lásd **Maguricsa**

**Mislocsie** 1864: *Mislotsíe, Mislotsíe, Mizlocsi | Nevezetesebb hegyek Csetetze, Mislotsíe, Kortse, Frászín ezek vagynak Keletről a' falutól.* — Kiemelkedés a településtől keletre a Domb területén. A név a rom. *mijlocie* 'középső' szóból ered. Pesty Frigyes helynévtárának *Mizlocsi* adata azonos a Batarcson említett *Mizslócsi*-val. — Pesty 1864/57: 413a, 414a, 440a. — T13-F4.

**Mocsirica** 1864: *Motsirítza | Itt vólt egy kis Motsáros erdö, ez el pusztult, most már tiszta szántó föld, 's kevés kaszalló.* — Kisebb mocsár a Túr mellett. A helynév többféleképpen

is magyarázható, ugyanis az alapjául szolgáló lexéma a szláv (ruszin, ukrán) és a román nyelvben is fellelhető; vö. hucul *моч'ир* 'mocsár'; legvalószínűbb azonban, hogy a rom. *mocirlă* 'mocsár' *moceriță* 'mocirlă' származékából alakult, amelynek *mocioriță, mociorîță* változatai is ismertek. A névalak magyar névhasználatot is tükrözhet. Lásd Mocsirica (Kisgérce). — DLR., Pesty 1864/57: 414a, Pipás–Halász 2005: 105, SzMHn. 1: 87.

**Nagy-Csetece** 1859–1860: *Nagy Czetezö.* — Hegy a település határában. A Csetece nagyobbik, dél-délkeleti része. A név előtagja a Kis-Csetecéhez való viszonyítást fejezi ki. — MKFT. — T13-E4.

**Nagy-falka** 1884: *Nagyfalka.* — Kiemelkedés a település északkeleti határában. A név utótagja talán a *falka* 'rész, darab; egy bizonyos nagyságú földdarab' jelentésű főnévvel van összefüggésben. Ez a szó adatolható erdélyi történeti helynevekben is. Vö. Kis-falka. — HKFt.GKB., TESz., ÚESz.

**Nagygérc** lásd **Nagygérce**

**Pap-forrás** 1864: az uttzán *Pap forás.* — Forrás a település valamelyik utcáján. Nevének előtagja személynév és foglalkozásnév egyaránt lehet. A *Pap* családnevet Szabó István említi a település birtokosai, kisnemesei és jobbágynevei között; vö. 1604: pastor Simon *Pap,* 1705, 1754–1755: *Pap,* 1775: *Papp* László. — Pesty 1864/57: 414a, Szabó 1937: 417–418.

**Petróc** lásd **Köves-hegy**

**Ráksa** 1864: *Ráksa* | *De tsak kisded patakok.* 1859–1860: *Raksa* Bach. — Patak a település délnyugati határában. A Turci-patak vagy a Sugatag-patak mellékága lehetett. A név eredete bizonytalan. Kiss Lajos az Avas hegységben, Bikszádtól dél-délnyugatra lévő magyar *Ráksa* településnevet a *rák* állatnév *-s* képzős formájának tekinti, amely birtokos személyjellel bővült. Ez esetben egy **Rákosa* formából szabályos hangváltozás révén a második szótag magánhangzójának kiesésével alakult a név. Felvethető az is, hogy a víznév a kétnyelvűség valamilyen fokán a rom. *rac* 'rák' lexéma *-șa* képzős származéka lehetett. Lásd Ráksa-patak (Turc). — Dicț., FNESz., Iordan 1963: 38, 247, 397, MKFT., Pesty 1864/57: 428b. — T12-B5.



Ráksa Fotó: Hankusz Éva

**Stáulele-dűlő** 1864: *Stáulele düllö* | *Ezt mossa a' Sugatag pataka, azért neveztetík a' düllö Stanlele, mert a' falu alatt lévén, ott sok Juh, marha tanyák vóltak, (Stanle) románul, a' tanya neve.* — Hely a Kisgérce határában fekvő Frászin mellett, a Sugatag-patak partján. Pesty Frigyes közlése szerint a területen lévő tanyák után nevezték el. A név előtagja minden bizonnyal román eredetű, alapja a román *staul* 'istálló' lexéma lehet. — Dicț., Pesty 1864/57: 413b.

**Stául kútja** 1864: *Stául kuttya.* — Forrás a település határában. Pontos helyét és a névadás indítékát nem ismerjük. Az előtag olvasata bizonytalan: *Stául* és *Stánl* formája egyaránt elképzelhető. A település határában adatolt más forrásnevek (pl. *Kocán-kút*) alapján leginkább családnevet kereshetünk benne. — Pesty 1864/57: 414a, ÚCsnT.

**Sugatag** lásd **Sugatag-patak**

**Sugatag-patak** 2025: *Sugatak-patak ~ Suvatag,* 2008: *Sugatag-patak,* 1941: *Sugatag-p[atak],* 1931: *Sugatag p[atak],* 1884: *Sugatag patak,* 1870: *Sugatag p[atak],* 1866: *Sugatak patak,* 1864: *Sugatag, Sugatag pataka* | *Folyók vagynak Sugatag a' Fraszíntól ered, megy a' Terebesi határig – keresztül foly a' Turczi patak – ezen két folyók a' Turba folynak T[úr] Terebesnél.* 1859–1860: *Sugatár Patak.* — A Turci-patak bal oldali mellékága, a település belterületének déli-délkeleti határában folyik. ***Sugatak pataka*** és ***Sugatag*** formában is említik. A víznév a *súg* 'suhog, zúg' ige *-atag* képzős származéka, és a névadás indítékául a vízfolyás hangja szolgálhatott. Ma ***Suvatag*** formában is ismerik a nevet. Vö. Sugatag-völgy. Lásd Sugatag-patak (Túrterebes). — ÉGy. (Túrterebes, Túrterebesi-szőlőhegy), FNESz. *Aknasugatag,* HKFT., Ju-

HÁSZ 1989: 117, MaKF., MKFT., PESTY 1864/57: 405a, 413b, 414a, SzMHn. 2: 344, T1.S.74.18/38, T1.S.79.1782/3, T16.T.541, T22.B.IX.a.2269. — T12-D5.

**Sugatag pataka** lásd **Sugatag-patak**

**Sugatag-völgy** 1884: *Sugatag-vgy [völgy].* — A Sugatag-patak völgye a település határában. — HKFt.GKB.

**Suvatag** lásd **Sugatag-patak**

**Szarka-forrás** 1864: *Szarka forás | Aszkutzita túl veszi folyását.* — Forrás a település határában. Pontos helye ismeretlen. A névadás indítéka bizonytalan. Településtörténeti tényező alapján valószínűbb, hogy a *Szarka* családnév lehet benne, ugyanis a település 18. századi családnévanyagában találunk *Szarka* nevű embert; vö. 1775: *Szarka.* Emellett nem zárható ki teljesen, hogy a név a *szarka* madárnevet rejti, az egykor ott tanyázó állatokra utalva. — PESTY 1864/57: 414a, SZABÓ 1937: 418.

**Szeketura** 1884: *Secatura,* 1864: *Szeketura düllö, Szeketura | A' nyílastól vette nevét, románul (Szekezlás) ez egy része erdős, lapos hely.* — Földterület a település nyugati határában, a Turci-patak partján. A név a romániai magyar nyelvjárásokban használatos *szeketura* 'terméketlen domboldal; erdei tisztás' jelentésű földrajzi köznévből alakult, amely a nyelvjárási rom. *secătură* 'nem művelhető, vízjárta, mocsaras terület; irtvány, erdei tisztás' főnév átvételeként került a helyi nyelvjárásokba. Elképzelhető azonban az is, hogy maga a név is a románban alakult, és az került át azután a magyar nyelvhasználatba; vö. *Secătura, Secăturile, Săcăturile* hn. ***Szekatura-dűlő*** formában is előfordul. — BAKOS 1982: 448, Dicţ., FKnT., HKFT., IORDAN 1963: 25, KISS 2008: 245, PESTY 1864/57: 413b, 444a, SzMHn. 2: 56. — T12-B4C4.



Szeketura Fotó: Hankusz Éva

**Szeketura-dűlő** lásd **Szeketura**

**Sztant** 1864: *Sztant.* — Hely a település határában. Pontosabban nem lokalizálható. Az elnevezés eredetére vonatkozóan nincsenek ismereteink, esetleg személynévből alakulhatott; lásd ehhez a *Stant* családnevet. — PESTY 1864/57: 440a, ÚCsnT.

**Turc** lásd **Turci-patak**

**Turci-patak** 1944: *Turci p[atak],* 1941: *Turci p[atak],* 1937: rom. *V[ale] Turţi,* 1931: *Turci p[atak],* 1918: *Turczi p[atak],* 1915: *Turczi p[atak],* 1884: *Turcipatak,* 1870: *Turiz p[atak],* 1864: *Turczi patak,* 1859–1860: *Turcz* Bach, 1802–1811: *Turtz P[atak],* [1801]: Riv[ulus] *Turcz,* 1784: *Turcz pat[ak].* — A Túr jobb oldali mellékága, amely az Avas hegységben ered, forrásvidéke a turci Nagy-Medve-domb és Nagy-Halom területe. A vízfolyás átszelve Turcot Nagygérce település szélében folyik Túrterebes határába. A pataknév eredeti, 14. század elejétől adatolt formája a ***Turc*** (lásd pl. 1319/XV.: *Thwrcz,* fl.; további adatok Turc település helynévszótárában találhatók). Nagygérce határában a 19. század elején a *patak* földrajzi köznévvel kiegészülve ***Turc-patak*** formában szerepel, amit a 19. század második felétől a *Turci-patak* névalak vált fel. Ez utóbbi névforma 'Turc település felől folyó patak' értelmű. Az elsődleges *Turc* víznév szláv eredetű: egy **Turьcь* alakra vezethető vissza, amely a szintén szláv eredetű *Túr* folyónévnek az ősszláv *-ьcь* kicsinyítő képzős származéka, azaz a helynév a 'Kis-Túr' szemantikai tartalmat fejezte ki. Lásd Turci-patak (Turc, Túrterebes). — EKFT., FNESz., GÖRÖG, HKFT., KNIEZSA 1944: 169, MaKF., MKFT., PESTY 1864/57: 414a, ŠMILAUER 1970: 28–29, SZABÓ 1937: 283, 522, T16.T.541, T21.TK.2505, T22.B.III.a.168/7, T22.B.IX.a.2268, T22.B.IX.a.2269, T22.B.XV.c.500/2, T23.T.365. — T12-D3.

**Turci-völgy** 1851: *Turczi völgy,* 1839: *Túrczi völgy.* — Völgy, amelyben Nagygérce fekszik. A név előtagjaként álló helynév a szomszédos *Turc* település nevének *-i* melléknévképzős alakja. Valós névhasználati értéke bizonytalan, elképzelhető, hogy csak alkalmi névalakként

jelentkezik a forrásokban. — Fényes 1840/4: 420, Fényes 1851: 42.

**Turc-patak** lásd **Turci-patak**

**Urszony-dűlő** 1864: *Urszony düllö | Ezt így esmerték, egy bértzes hely.* — Hely a Vale funacilor-dűlőtől délkeletre. Az előtagja román eredetű, tövében a rom. *urs* 'medve' főnév rejlik. A magyar *dűlő* földrajzi köznevet talán csak alkalmilag kapcsolták a névhez. — DEx., Dicţ., Iordan 1963: 402, Pesty 1864/57: 413b.

**Vale funacilor-dűlő** 1864: *Vale funatzilor düllö | Ínnét délnek van Vale funatzilor düllö, itt van egy folyó, melly romanul (vale) 's folyik a' kászállók közt, a' széna románul (fun).* — Földterület a román Vale funacilor nevet viselő patak mellett. A román víznévhez talán csak alkalmilag kapcsolták a magyar *dűlő* földrajzi köznevet. — Pesty 1864/57: 413b.

**Vale morte-dűlő** 1864: *Vale morte düllő | Innét eszaknak van a' Vale morte düllő, a' pataktól, melly Turcz felől foly 's el vette más felé folyását, 's ott hót patakká vált veszi nevezetét a' düllő.* — Földterület a román Vale morte nevet viselő patak partján. A név előtagjában a szomszédos Turcon ismert *Vale(a) morte* tkp. 'holt patak' román pataknév áll. A román víznévhez talán csak alkalmilag kapcsolták a magyar *dűlő* földrajzi köznevet. Lásd Holt-patak (Turc). — Pesty 1864/57: 414a.

**Venes-dűlő** 1864: *Venes düllö | A' Vétz fától vette nevét melly szó románul (venís) – ezen teér síkság.* — Földterület a Falualja-dűlőtől északra. A név előtagja Pesty Frigyes helynévtárának helyi adatközlője szerint román eredetű szóból, egy fanévből ered. — Pesty 1864/57: 414a.



TÚRTEREBES
**Fotó: Szmutku György**




# Túrterebes helynevei

## Történeti háttér

A település a Szatmári-síkság és az Avas hegység találkozásánál, a dombvidék déli lejtőjén helyezkedik el. A falu neve elsőként Mikola 1216-os határjárásában tűnik fel, és a szamosháti települési vidék eleme volt, amely a vármegyék megszervezésekor Szatmár vármegye részét képezte. Az 1241-es tatárjárás idején elnéptelenedett, majd III. Béla király 1250-ben mint lakatlan földet az Ákos nembeli Ernye lovászmesternek adományozta, 1315-ben pedig Dénes fia Tamás mester (a Jánki család őse) beregi, majd ugocsai főispán kapta meg. A településtől keletre épült fel a rövid életű gércei vár. Jelentőségét növelte, hogy 1321-ben I. Károly királytól vámszedési jogot kapott, amit 1370-ben I. Lajos király is megerősített. Túrterebes közigazgatási helyzete sajátosan alakult, ugyanis 1341-ig Szatmár vármegyéhez tartozott, és bár ekkor Ugocsához csatolták, a határ nagyobb része továbbra is Szatmárban maradt. 1397-ben Drág vajda (a Drágffy család őse) szerzett itt birtokot, aki Máramarosban, Szatmárban és Ugocsában is rendelkezett területekkel. Rövid idő múlva, 1405-ben a Perényiek birtokába került.

A Perényi család a 15. század elejétől a 20. század elejéig a térség legjelentősebb birtokosa volt. Az ő közbenjárásukra a település teljes határa 1425-ben Ugocsa vármegyéhez került, és ez a helyzet egészen 1920-ig fennmaradt. A település 1550-ben évi négy vásár megtartására szerzett jogot, s így a térség központi településévé vált.

Túrterebest 1661-ben és 1717-ben is tatár pusztítás érte, melynek következtében a népesség jelentősen megfogyatkozott. Az első ruszin telepeshullám a máramarosi hegyekből indulva a 17. század második felében érkezhetett. A németajkú lakosság betelepítése pedig 1745-ben vette kezdetét, majd 1762-ben folytatódott, amikor Perényi Károly telepítési szerződést kötött az érkező sváb népességgel, akik külön elöljáróval is rendelkeztek. Bár a betelepülő népesség magyarosodása viszonylag gyorsan folyt, a 19. század közepén magyar–német–orosz faluként írták le a települést, mellettük pedig a izraelita családok jelenlétét is rögzítették.

A falu első templomát a 13. század elején építhették, amelyet 1550 után az egységesen református helybeli népesség használt. A rekatolizált Perényiek támogatásával 1744-ben a templomot visszaszerezte a római katolikus egyház. A templom 1818-ban újjáépült, tornyát 1827-ben adták át. A reformátusok 1745-ben új templomot építettek, amit 1977-ben jelentősen átépítettek. A helyi görögkatolikus templom 1868 és 1903 között épült. A 19. század elején beköltöző zsidóság az 1944-es elhurcolásig zsinagógát tartott fent a településen. A helyi sváb népesség 1850-ben a falutól keletre található szőlőhegyen római katolikus kápolnát épített.

A faluban található kastély elődje a 16. század első felében épülhetett, és az 1661-es török-tatár hadjáratkor rongálódott meg. Ezt követően az épületet újjáépítették és megerősítették, 1717-ben pedig sánccal vették körül, melybe a Túr vizét is belevezették. A 19. század közepén Hes-

senstein Mór gróf és felesége, Perényi Malvina bárónő emeletet építetett a kastélyra, amelyben 1934-től iskola működött. A 20. század elején a település legnagyobb birtokosa Diner István volt.

A 19. század utolsó harmadában a Túrterebeshez tartozó, tőle kb. 3 km-re délre fekvő Hodos-tanya, majd Kisterebes településrész népesedésnek indult. 1923-ban a máramarosi Mara településről, 1937-ben pedig Nagybánya környékéről telepítettek ide román családokat. A településrész hivatalosan 1956-ban vált el Túrterebestől Túrterebestelep néven. A népesség száma 1956 és 1992 között 995 főről 1234 főre növekedett, majd 2011-ben 970 főre csökkent. A település népessége szinte kizárólag román nemzetiségű, felekezetét tekintve pedig ortodox vallású. Helyneveit Túrterebes helyneveivel együtt tárgyaljuk.

Túrterebes a 15. századtól Ugocsa vármegyéhez tartozott, ahol a Tiszántúli járás részét képezte. Központi települése Halmi volt. A faluban körjegyzőség, posta és vasúti állomás is működött. 1910-ben a település 666 házzal és 11289 kh területtel rendelkezett. Romániában 1920 után Szatmár megye, később 1950-től Nagybánya (Máramaros) tartomány, 1968-tól pedig Szatmár megye részét képezi. 1956-tól községközpont, beosztott községei Túrterebesiszőllőhegy és Túrterebestelep.

A település a 19. század végétől vizsgált demográfiai fejlődése az 1880-ban 2476 fős és 2011-ben rögzített 2523 fős lélekszám ellenére nagy változásokon ment keresztül: a népességszám előbb jelentősen növekedett (1941-ben 4014 fő volt), majd gyors csökkenésnek indult. A népesség számának változásával együtt nagy mértékben átalakult a település nemzetiségi összetétele is. A 19. század végétől a 20. század közepéig a növekvő népességen belül kezdetben mintegy 15% német és 10% egyéb nemzetiségű lakost tartottak nyilván, majd 1920 után a román nemzetiségűek aránya körülbelül 25%-ra emelkedett. A 20. század közepétől a magyar lakosság száma jelentősen növekedett, miközben a korábban említett nemzetiségek létszáma nagymértékben csökkent, szinte elenyészővé vált. Ezzel egy időben a cigányság aránya folyamatosan növekedett, elérve a 15–20%-ot. 2011-ben a magyar lakosság aránya kb. 80% volt. A 19. század végétől a település lakosai túlnyomó többségben (60–75%-ban) a római katolikus felekezethez tartoztak, ezzel párhuzamosan a görögkatolikus (1992-ben az ortodox) népesség kb. 20–25%-ot, a református népesség pedig kb. 5–10%-ot tett ki. 1944 előtt jelentős létszámot képviselt az izraelita népesség is, mely a település 5–7%-át adta.

**Irodalom**

*A Magyar Szent Korona Országainak Helységnévtára.* Magyar Kir. Központi Statisztikai Hivatal, Budapest, 1913.

Fényes Elek, *Magyarország geographiai szótára, mellyben minden város, falu és puszta, betűrendben körülményesen leiratik 1–4.* Pest, 1851.

Igear, Diana–Liviu, Marta–Szilágyi Levente–Tóth Zoltán, *Turulung. Túrterebes. Турулунг.* Editura Muzeului Sătmărean, Satu Mare, 2009.

Kiss Kálmán, *Túrterebes egyház- és iskolatörténete.* Nagyvárad, 2009.

Németh Péter, *A középkori Szatmár megye települései a XV. század elejéig.* A nyíregyházi Jósa András Múzeum Kiadványai 60. Nyíregyháza, 2008.

Perényi-kastély, Túrterebes. URL: https://tinyurl.com/kastelyerdelyben

Szabó István, *Ugocsa megye. Magyarság és nemzetiség.* Tanulmányok a magyar népiségtörténet keretéből. I/1. Magyar Tudományos Akadémia, Budapest, 1937.

Tringli István szerk., *A Perényi család levéltára 1222–1526.* A Magyar Országos Levéltár Kiadványai 2. Forráskiadványok 44. Magyar Országos Levéltár–Történettudományi Intézet, Budapest, 2008.

Vályi András, *Magyar országnak leírása 1–3.* Buda, 1796–1799. Hasonmás kiadás. Somorja, 2003

Varga E. Árpád, *Erdély etnikai és felekezeti statisztikái a népszámlálási adatok alapján 1852–2011.* URL: https://nepszamlalas.adatbank.ro/

Szendrei Ákos

## Élőnyelvi adatok

Élőnyelvi gyűjtést végzett Hankusz Éva 2024-ben és 2025-ben. Adatközlők voltak: Borsos Mária (80 éves), Czumbil József (77), Geng Emőke (39), Geng József (48), Mekker István Csaba (55), Mekker Mária (51), Puskás Emese (69).

Élőnyelvi gyűjtést végzett Bura László és Rög József 1964-ben, Vida Pál 1970-ben, Darabán Bernadett, Mekker Enikő és Oláh Gyöngyi 1999-ben. Adatközlők voltak: Fenyák János (60 éves), Keller Tibor (37), Mezei András (70), Mezei István (70), Varga János (68), Vida István (78).

Élőnyelvi gyűjtést végzett Kiss Kálmán 1990 és 2014 között. Adatközlők voltak: Czerlau György (81 éves), Elek Endre (70), Éles István (62), Kis József (56), Kimer Ferenc (65), Kovács László (70), Mekker György (75), Mike Endre (75), Tündik László (65) Szabó Lajos (40), Szabóné Puskás Emese (38), Varga András (85), Vári Ferenc (70).

## Helynévtár

**Túrterebes** 2025: *Terebes, Terebesen, Terebesre, Terebesrű, terebesi ~ Turterebes | Mer it fojt a Tur. | Terebesi, ne higy neki!* [Falucsúfoló, Lázári], 2008: *Terebes,* 1941: *Túrterebes,* 1935–1936: *Turterebes, Túrterebes, Terebes | Te·rebes ē·rül van a Tu:ronn, Eg·ri mek túl·vā rā̯i̯:ta. | Ne̯m·kő̯ütt el a ko:ca a terebesi vásá:ronn. | Hát·osz mek·szorongattad-é́ [meg-megszorítottad-e, megfogdostad-e] azokat a terbesi jányo:kat? | Māi̯·mektudot tés·is:, hány az Isten Terebe:senn [majd megemlegeted a magyarok Istenét].* 1931: *Túr-Terebes,* 1926: *Túrterebes,* 1918: *Turterebes,* 1913: *Túrterebes, Terebes,* 1907: *Turterebes, Terebes,* 1898: *Tur-Terebes,* 1889: *Túr-Terebes,* 1884: *Túr-Terebes,* 1882: *(Túr-)Terebes,* 1874: *Terebes, Túr-terebes,* 1873: *(Tur-)Terebes,* 1864: *Túr Terebes, Tur Terebes, Tur-Terebes, Terebesi | Ugocsa vgye egyik nepesb községe, Tíszántuli járásban a Tur folyam jobb partján fekszik a Tur hát vidéken. | Hogy Tur Terebes eleinte ruthen lakosokkal birt, onnan gyanitható, mert az uradalmi tisztek „ti robis" (te dolgozz) szóval serkenték a világszerte ösmeretes renyhe népet a munkára – s e Ti robis – ruthen szóból származhatott a Terebes elnevezés. | Magyarok – kik leginkább ref: és g: Cath: vallásuak Svábok – ezek is nagon elmagyarosodtak – rom: Cath: vallásuak.* 1863–1864: *Túr Terebes,* 1851: *Tur-Terebes,* 1839: *Túr-Terebes,* 1828: *(Túr) Terebes,* 1808: *(Túr-)Terebes,* 1806*: Túr Terebes,* 1802–1811: *Túr-Terebes,* 1799: *Terebes, Túr Terebes, Terebesi* bort termő hegyek, 1788: *Tur-Terebes,* 1786: *Terebesch,* 1782–1785: *Terebes, Tur-Terebes,* 1773: *Terebes, Tur-Terebes,* 1756: *Túr-Terebes,* [1740 k.]: *Tur Terebes,* 1709: *Turterebes,* 1692: *Terebes,* 1664: *Trebes,* 1652: *Terebes,* 1636: *Trebes,* 1620: *Therebes,* 1604: *Thur Terebes,* 1598: *Terebes,* 1588: *Terebes,* 1571: *Terebes,* 1570: *Thwr Terebes,* 1564: *Therebess,* 1553: *Therebes,* 1528: *Terbes,* 1523: *Therebes,* 1513: *Therebes,* 1506: *Therebes,* 1499: *Therebes, Twrtherebes,* 1494: *ThwrTherebes,* 1482: *Therebes,* 1478: *Therebes,* 1471: *Theketherebes, ThekeTherebes, Thwrtherebes,* 1464: *Terebes,* 1450: *Therebes,* 1441: *Therebes,* 1431: *Thwrtherebes,* 1423: *Therebes,* 1409: *Terebes,* 1397: *Therebes,* 1374: *Terebes,* 1373: *Turiterebes,* 1360: *Terebes, Turiterebes,* 1342: *Therebes,* 1325: *Terebes, Therebes,* 1324: *Turiterebes,* 1321: *Turiterebes,* 1321: *Turterebes,* 1320: *Terebes,* 1319: *Terebes,* 1315: *Terebes,* 1250: *Terebes,* 1219: *Terebes,* 1219: *Terebus,* 1216: *Terebes.* — A romániai Szatmár megye északkeleti részén fekvő település. Román neve *Turulung*. Északon Kisbábony és Turc, nyugaton Halmi, Mikola és Egri, délen és délkeleten Sárközújlak, keleten pedig Adorján, Kisgérce és Túrterebesiszőlőhegy határolja. A ***Terebes*** név a szláv *Trěbešь* helynév átvétele, mely a *trěbiti* 'irtani' szó származéka, és tu-



Túrterebes az első katonai felmérés térképén

lajdonképpen 'irtvány' értelmű. A 14. század elején már ***Túriterebes,*** *Túrterebes* alakban is szerepel, a település hivatalos neveként is ez a Túr mellékére utaló névszerkezet rögzült. A 15. század második felében néhány helyen ***Tőketerebes*** néven is említik, ennek tényleges használata azonban kétséges, felmerül, hogy a közeli Krasznaterebes korabeli *Tőketerebes* nevével cserélték fel. Vö. Terebesi malom, Túrterebestelep. — AH., AOklt. 5: 181, 8: 18, 9: 230, ComMarmUg. 213, CzF., Cs. 1: 435, Dávid 2001: 505, DL. 52214, 70870, 70896, 70920, 70952, 70956, 70960, 70961, 70985, 70997, 70998, 71052, 71074, 71101, 71174, 86743, DocVal. 493, 495, E 156/11: 49h, E 156/59: 15b, E 156/76: 18a, E 156/159: 20, E 158/61: 432, E 158/64: 1117, 1338, ÉGy., EKFT., F. 7/13: 20, Fényes 1840/4: 423, Fényes 1851, FNESz. *Krasznaterebes, Tőketerebes,* Gönczy, Görög, HKFT., Hnt., Kniezsa 1944: 277, Korabinszky 1786: 760, Lazarus, LexLoc. 283, Lipszky, Map., Lipszky, Rep., MaKF., MKFT., Notitiae 419, Perényi 15, 25, 29, 30, 72, 73, 87, 112, 113, 190, 226, 230, 233, 248, 260, 262, 264, 287, 316, 334, 335, 350, 410, Pesty 1864/57: 406a, 414a, 430a, 433b, 444b, Szabó 1937: 525, 526, SzamSz., Szirmay 1805: 130, 156, SzMHn. 2: 318, T1.S.11.303/2, T1.S.12.X.8/2, T16.T.541, T21.TK.1084, T22.B.IX.a.491, T22.B.IX.a.2268, Vályi 2: 26; 3: 490, 546, 547, Z. 11: 227, 229, Zs. 2/2: 7105.

**Agyagos** 2025: *Agyagos,* 2014: *Agyagos,* 2008: *Agyagos.* — Szántóföld és legelő a település határának nyugati részén a Kállai-réttől nyugatra. Nevét agyagos talajáról kapta. Vö. Agyagosi-kút. — ÉGy., Kiss 2014: 85, SzMHn. 2: 318. — T18-B4.

**Agyagosi-kút** 2014: *Agyagosi kút,* 2008: *Agyagosi kút.* — Egykori kút az Agyagos területén. Pontos helyét nem ismerjük. — Kiss 2014: 114, SzMHn. 2: 318.

**Akácerdősi híd** 2014: *Akácèrdősi-híd,* 2008: *Akácèrdősi-híd.* — A település külterületén említett híd. Pontos helyét a források nem közlik. — Kiss 2014: 114, SzMHn. 2: 323.

**Akácos 1.** 2014: *Akácos,* 2008: *Akácos.* — A Túr déli partján húzódó terület. A név az *akácos* 'akáccal benőtt hely, terület; kisebb akácerdő' jelentésű földrajzi köznévből alakult. — FKnT., Kiss 2014: 85, SzMHn. 2: 318. — T18-D3.

**Akácos 2.** 2025: *Akácos.* — Kisebb akácos Túrterebes és a szomszédos Kisbábony határán. A név az *akácos* 'akáccal benőtt hely, terület; kisebb akácerdő' jelentésű földrajzi köznévből alakult. — ÉGy., FKnT. — T18-B1.

**Alimentára** lásd **Bolt**

**Állattemető** lásd **Dögtemető 1., 2.**

**Alsó-erdő** 2025: *Alsó̜u-erdő̜ü,* 2014: *Àlsóuèrdőü,* 2008: *Àlsóuèrdőü,* 1935–1936: *Ālsó̜ūerdő̜ü,* 1900: *Alsóerdő,* 1898: *Alsóerdő,* 1866: *Also Erdö,* 1865: *Also erdő, Alsó erdö,* 1864: *Alsó erdő | Mintegy 5000 területü bőmakkoló erdő.* 1863–1864: *Alsó Erdö,* 19. sz.: *Alsó-erdő dűlő, Alsó erdő.* — A település nyugati határában a Túrtól délre eső földterület. Korábban erdő borította, erre utal a név utótagja. Az előtag a Felső-erdőhöz való viszonyítást fejezi ki. ***Alsó-erdő-dűlő*** formában is szerepel. Részei a Kis-Alsó-erdő és a Nagy-Alsó-erdő. Vö. Alsóerdősi híd, Alsó-erdősi-láp, Alsó-erdő-tanya. — ÉGy., EKFT., HKFT., Hnt., Kiss 2014: 114, MKFT., Pesty 1864/57: 431b, 444b, SzamSz., SzMHn. 2: 323, T0.53.216.1, T1.S.79.1782/2, T1.S.79.1782/3. — T18-A4.

**Alsó-erdő-dűlő** lásd **Alsó-erdő**

**Alsóerdősi híd** 2014: *Àlsóèrdősi-híd,* 2008: *Àlsóèrdősi-híd.* — Egykori híd a település határában. Pontos helyét a források nem közlik. Az Alsó-erdő területén állhatott. — Kiss 2014: 114, SzMHn. 2: 323.

**Alsó-erdősi-láp** 2014: *Àlsóèrdősi láp,* 2008: *Àlsóèrdősi-láp.* — Mocsaras terület a település határában. Pontos helyét a források nem közlik, talán az Alsó-erdő mellett fekvő Láppal lehet kapcsolatban. — Kiss 2014: 114, SzMHn. 2: 323.

**Alsó-erdő-tanya** 1944: *Alsóerdőtanya,* 1913: *Alsóerdőtanya,* 1907: *Alsóerdő tanya,* 1902: *Alsóerdő tanya.* — Egykori tanya a település határában. Pontos helyét nem ismerjük. Bizonyára az Alsó-erdő területén lehetett. — Hnt.

**Alsó-forduló** 1860–1861: *Alsó forduló.* — Egykori földterület a település belterületének a közelében, attól északkeletre. A név előtagja a Felső-fordulóhoz való viszonyítást fejezi ki. Az utótag a *forduló* 'határrész, amely az ugarrendszer szerint három csoportra volt osztva: őszi, tavaszi és ugarfordulóra' jelentésű földrajzi köznév. — FKnT., MKFT. — T18-D2.



Alsó-Láz Fotó: Hankusz Éva

**Alsó-Láz** 2025: *Alsóu-Láz | Az is láz, de ot három lábba van: Felsőü-Láz, Középsőü-Láz vagy a Alsóu-Láz.* — Szántóföld a település déli határában. A Láz északkeleti, a településtől távolabb eső táblája. A név előtagja a Felső- és a Középső-Lázhoz való viszonyítást fejezi ki. — ÉGy. — T19-E3.

**Alsó malom** 2014: *Àlsó-malom,* 2008: *Àlsó-malom,* 1870: *Al[só] malom,* 1866: *Alsó malom,* 1865: *Also malom,* 1863–1864: *Terebesi malom,* 1782–1785: *Terebeser m[ühle],* 1775: *Also malom.* — Egykori vízimalom a Túron a település nyugati határában. A név előtagja a Felső malomhoz való viszonyítást fejezi ki: ez a folyó alsóbb szakaszán állt. ***Terebesi malom*** formában is említik. Vö. Alsó malom legelő, Alsó malom út, Malom-szeg. — EKFT., Kiss 2014: 85, MKFT., Szabó 1937: 533, SzMHn. 2: 318, T1.S.74.18/38, T1.S.79.1782/2, T1.S.79.1782/3. — T18-B3.

**Alsó malom legelő** 1866: *Alsó malom legelő,* 1865: *Also malom Legelo.* — Egykori legelő a település nyugati határában az Alsó malom mellett. — T1.S.79.1782/2, T1.S.79.1782/3. — T18-B3.

**Alsó malom út** 1864: *Also malomut, Csere-alatti malomut* mellett. — A településen említett hely. Bizonyára a Csere közelében futó, az Alsó malomhoz vezető út volt. ***Csere alatti malom út*** néven is említik. — Pesty 1864/57: 444b.

**Alsó-mező** [1864]: felső, *alsó* és Kis *mező,* 1802: *Alsó mező.* — Egykori dűlő a település határában. Helyét pontosabban nem ismerjük. A név előtagja a Felső-mezőhöz való viszonyítást fejezi ki. — Pesty 1864/57: 430a, Szabó 1937: 532.

**Alsó-Rosztoka** 2008: *Àlsóurosztoka.* — Bura László szerint átkelő, illetve delelő volt a Túron a Sebes-vész és a Malom-mező között. Pontos helyét nem ismerjük. A Rosztoka része lehetett. A név előtagja a Felső-Rosztokához való viszonyítást fejezi ki. — SzMHn. 2: 323.

**Apai-tag** 2014: *Apaji-tag,* 2008: *Apaji-tag.* — Szántóföld a település határában. Pontos helyét a források nem közlik. Nevét tulajdonosáról kapta. — Kiss 2014: 115, SzMHn. 2: 323.

**Aprozár** 2025: *Aprozár ~ Kis Csabi bóuttya | Annak monták régen, Aprozár, mig meg nem vette Kis Csabi. Azelőüt meg vóut ovoda előübb, utánna iskola. Elsőü, második.* 2014: *Aprózár, Vida Palinál, Görök-katólikus-iskola,* 2008: *Aprózár, Görök-katólikus-iskola.* — Vegyesbolt a Fő utcán a Görögkatolikus templom mellett. Korábban óvoda, majd görögkatolikus felekezeti iskola működött benne, erre utal a ***Görögkatolikus iskola*** elnevezése. Az *Aprozár* név a rom. *aprozar* 'zöldségesbolt' jelentésű szó átvételéből származik. Az üzlet jelenlegi tulajdonosára utalva ***Kis Csabi boltja*** formában említik. A ***Vida Palinál*** elnevezés a boltot korábban üzemeltető személyre utal. — ÉGy., Kiss 2014: 85, 90, RKsz., SzMHn. 2: 318, 319. — T31-F3.

**Árok** 2025: *Árok,* 2014: *Éigresi-árok,* 2008: *Égeresi-árok.* — Túrterebes és Adorján határán futó árok a Láz-Éger területén. ***Égeresi-árok*** néven is említik. Vö. Éger-híd. — ÉGy., Kiss 2014: 121, SzMHn. 2: 326. — T18-D4.

**Bábonyi-árok** lásd **Nagy-kanális 2.**

**Bábonyi-patak** lásd **Nagy-kanális 2.**

**Bábonyi út** 2025: *Bábonyi ut ~ Bábanyi ut | Ahogy mensz lefele a Rekettye-hát meg a Kismezőü között, az ment, vóut ety hid, a Jakab-lász hid, és a Jakab-lász hidnál lehetet menni barra be a Turdzba. A Turcon keresztül még a mi főüdünkön is ment átal a Bábonyi-erdőün keresztül az ut. A Bábonyi-erdőün keresztül vezetett az ut, és od be Bábonyra abba az uccába.* 2014: *Bábonyi út,* 2008: *Bábonyi út.* — A Gáspár sikátor folytatása a külterület északi részén, a Turc nevű földterületen keresztül a szomszédos Kisbábonyba vezet. — ÉGy., Kiss 2014: 115, SzMHn. 2: 323. — T10-C5.

**Baglyos** 1865: *Bogjos.* — Földterület a település határában. Pontos helyét a forrás nem közli. Nevét a területen élő baglyokról kaphatta. — T1.S.79.1782/2.

**Bank-sűrű** 2014: *Banksűrű,* 2008: *Banksűrű.* — Szántóföld a település határában. Pontos helyét

a források nem közlik. A név előtagja talán arra utal, hogy a bank tulajdonában volt. Utótagja a *sűrű* 'mocsári erdő' jelentésű földrajzi köznév. — FKnT., Kiss 2014: 115, SzMHn. 2: 323.

**Bár** lásd **Fürdő**

**Benzinkút** 2025: *Benzinkut ~ Pekóu.* — Benzinkút a belterület déli részén. A ***Pekó*** név a gépjármű-üzemanyagok és egyéb kőolajtermékek forgalmazásával foglalkozó egykori állami vállalatra, a PEKO-ra utal. — ÉGy. — T31-G4.

**Berek-hát laposa** 1863–1864: *Berek hát laposa.* — Földterület a település nyugati határában a mai Brukneri-legelő környékén. A név előtagja a szomszédos Egriben ma is ismert *Berek-hát* helynév, utótagja pedig a *lapos* 'környezeténél alacsonyabban fekvő, többnyire vizenyős, legelőnek vagy kaszálónak alkalmas, sík terület' jelentésű földrajzi köznév birtokos személyjeles alakja. Bizonyára a Berek-hát mélyebben fekvő, lapos része lehetett. Lásd Berek-hát (Egri). — FKnT., MKFT. — T17-G4.

**Bikaház** lásd **Bikaól**

**Bikakert** lásd **Bikarét 1.**

**Bikaól** 2025: *Bikaóul ~ Bikaház.* — Épület a Lanka keleti részén. Korábban itt tartották a falu bikáját. Ma lakóházként használják. ***Bikaház*** néven is említik. — ÉGy. — T31-F3.

**Bikarét 1.** 2025: *Bikaréit ~ Bikakert,* 2014: *Bikarét,* 2008: *Bikarét.* — A Vásártértől délre fekvő földterület, melyet korábban a falu bikájának takarmányozására használtak. Jelenleg a Vásártér utca nyugati oldalán álló házak kertjei fekszenek a területen. ***Bikakert*** néven is említik. — ÉGy., Kiss 2014: 115, SzMHn. 2: 323. — T31-E3F3.

**Bikarét 2.** 2008: *Bikarét.* — Rét a Kakas remete mellett. Pontos helyét a forrás nem közli. Bizonyára a falu bikájának takarmányozására használt terület lehetett. — SzMHn. 2: 341.

**Bitas** 2008: *Bitos.* — A település határában említett szántóföld. Pontos helyét a forrás nem közli. A távolabb fekvő Szárazbereken az elnevezés több adatban *Bitas* formában fordul elő. A név eredete bizonytalan, talán a *bitó* 'földbe vert rúd, cölöp a pásztorok szálláshelye mögött, elfogott kóbor állatok, esetleg hátaslovak megkötésére' jelentésű tájszóval áll kapcsolatban. — SzMHn. 2: 323, ÚMTsz.

**Bogyoszló** 2025: *Bogyoszlóu | És azután jön itt, lentrünnen a Halmi-mezőü, és bevül meg a Bogyoszlóu. | Ami egész ot közelepfele van Nyiresnek fele, az a Bogyoszlóu.* 2008: *Bogyoszló,* 1941: *Bogyoszló,* 1935–1936: *Bogyoszlóu,* 1931: *Bogyoszló,* 1887: *Bogyoszló,* 1884: *Bogyoszló,* 1864: *Bogyoszló, bogyoszló, Bogyoszlo | Erdők – melyek régebben cserékből fogattak fel.* 1775: *Bogyoszló,* 1772/Más.: *Bogyoszló.* — Szántóföld az északnyugati határszélen a Nagy-kanálistól keletre. A szomszédos Halmi határába is átnyúlik. A név személynévből keletkezhetett. Kiss Lajos szerint a vele alakilag egyező településnév alapjául szolgáló személynév szláv eredetű (vö. blg. *Будислáв* szn., cseh *Budislav* szn.). Vö. Bogyoszló köze. Lásd Bogyoszló (Halmi). — ÉGy., FNESz., HKFT., MaKF., Pesty 1864/57: 431b, 444b, Szabó 1937: 533, SzamSz., SzMHn. 2: 320, T16.T.541. — T18-A1.

**Bogyoszló köze** 1341/1482: *Bodozloeuzy* [ɔ: *-cuzy*]. — A település határában említett hely. Pontosabban nem lokalizálható. A név a *Bogyoszló* helynév és a *köz* 'két terület közötti hely' jelentésű földrajzi köznév birtokos jelzős összetételéből alakult. — DL. 70998, FKnT., Perényi 52.

**Bolt** 2025: *Bóut ~ Cigán bóut ~ Alimentára ~ Nagy bóut ~ Olá-bóut | Mindenki uty tuggya, hoty Cigány bóut, mer a cigányok ot vannak körülötte. Cigányok járnak inkább oda. | Az a Cigány bóut, az volt Nagy bolt, utánna lett az Olá Gyöngyi boltya.* 2014: *Alimentára, Bóut, Élelmiszerbóut, Élelmiszèrüzlet,* 2008: *Alimentára, Bòlt, Élelmiszèrüzlet.* — Élelmiszerüzlet a település központjában. A ***Cigány bolt*** név a közeli Töltés utcában lakó, ezért a boltban gyakran vásároló cigányokra utal. Az ***Alimentára*** név a rom. *alimentară* 'élelmiszerüzlet' jelentésű szó átvételéből alakult. A ***Nagy bolt*** névváltozat előtagja a Kis bolthoz való viszonyítást fejezi ki. Korábban az egykori Termelő–Értékesítő és Fogyasztási Szövetkezet birtokában volt. Ennek vezetőjéről ***Oláh-bolt***-nak is nevezték. ***Élelmiszerbolt*** és ***Élelmiszerüzlet*** formában is említik. — ÉGy., Kiss 2014: 85, 87, RKsz., SzMHn. 2: 318, 319. — T31-G3.

**Borzlyuk** lásd **Burszuk**

**Borzlyuk-dűlő** lásd **Burszuk**

**Braszeria** 2025: *Braszerija | A Braszerija jobb óudalába vóut a régi Patika.* 2014: *Braszérija,* 2008: *Braszerija, Braszérija.* — A Fő utca és a

Felszeg találkozásánál álló épület egyik része, melyben korábban étterem, majd kocsma működött. A név a rom. *braserie* 'falatozó' jelentésű szó átvételéből származik. — ÉGy., Kiss 2014: 85, RKsz., SzMHn. 2: 318. — T31-G3.

**Brigád** 2025: *Brigád ~ Traktorálomás ~ Szekcijóu,* 2014: *Gépállomás, Géppark,* 2008: *Gépállomás.* — Épület a Hajnal utca végén. Korábban a kollektív gazdaság gépállomása volt. Jelenleg állattartó telepként működik. A ***Szekció*** név a rom. *Secția de mecanizare* 'gépesítési osztály' kifejezésből származik. ***Traktorállomás, Gépállomás*** és ***Géppark*** néven is említik. — ÉGy., Kiss 2014: 90, SzMHn. 2: 319. — T18-D2.

**Brukner** 2025: *Brukner ~ Drukkel,* 2014: *Bruknèr tag,* 2008: *Bruknèr tag.* — Szántóföld és legelő a nyugati határszélen. Nevét egykori tulajdonosáról kapta. A ***Brukner-tag*** névváltozat utótagja a *tag* 'a tagosított, művelés alatt levő határ egyben levő darabja' jelentésű földrajzi köznév. A szomszédos Mikolában ***Drukkel*** formában említik a nevet, ami a személynév ejtésváltozatát tükrözi. Vö. Brukneri-legelő. — ÉGy., FKnT., Kiss 2014: 116, SzMHn. 2: 324. — T17-G4.

**Brukneri-legelő** lásd **Jogos-legelő**

**Brukner-tag** lásd **Brukner**

**Burszuk** 2025: *Burszuk ~ Burzuk | Tehát ahun a Stuc-tanya van, már az izs befele Burszuk. A hásztúl arra befele Burszuk. Az végestelem-végig egész ot lenyulik egy ucca, a Livádóu uccájig. Az mind az vóut.* 2014: *Bùrszuk,* 2008: *Bùrszuk,* 1884: *Bucsuk,* 1866: *Borzlyuk,* 1865: *Borzuk,* 1864: *Borzlyuk | Hajdan borzok tanyája – mos szép urasági kaszállók.* 1860–1861: *Borzlyuk,* 1851: *Borzlyuk,* 19. sz.: *Borzlyuk dűlő,* 1775: *Borzjuk,* 1772/Más.: *Borzjuk.* — Nagy kiterjedésű szántóföld a délkeleti határszélen. Ma Túrterebestelep határához tartozik. A korábbi forrásokban szereplő, a terület állatvilágára utaló ***Borzlyuk*** név, amelyet ***Borzlyuk-dűlő*** formában is említenek, átkerült a románba és ezt kölcsönözték vissza a magyar névhasználók *Burszuk* formában. Az 1884-es térképi *Bucsuk* adat romlott forma lehet. Vö. Burszuk-Éger. — ÉGy., HKFT., Kiss 2014: 116, MKFT., Pesty 1864/57: 431b, 444b, Szabó 1937: 533, SzMHn. 2: 324, T0.53.216.1, T1.S.79.1782/2, T1.S.79.1782/3, T1.S.101.256/1. — T18-D4.

**Burszuk-Éger** 2025: *Burszuk-Éiger.* — Kaszáló a délkeleti határszélen, az Égernek a Burszuk melletti része. Túrterebestelep határához tartozik. — ÉGy. — T18-D4D5.

**Bükkös** 2025: *Bikkes,* 2014: *Bikkes,* 2008: *Bikkes,* 1865: *Bikkes.* — Szántóföld a település határának északi részén a belterület mellett. A név a *bükkös* 'bükkfás erdő(rész)' jelentésű földrajzi köznév nyelvjárási *bikkes* változatából alakult. Vö. Bükkösi istálló, Bükkös utcája, Kis-Bükkös. — ÉGy., FKnT., Kiss 2014: 115, 116, SzMHn. 2: 324, T1.S.79.1782/2. — T18-B2.

**Bükkösi istálló** 2025: *Bikkesi istálóu | A Legelőü ucca végibe, jop kész felőül, ot vóut az istálóu. Má mostan házak vannak ott.* 2014: *Bikkesi istálló,* 2008: *Bikkesi istáló.* — Egykori istálló a Bükkös területén. Lakóházak épültek a helyén. — ÉGy., Kiss 2014: 85, SzMHn. 2: 318. — T31-E2.

**Bükkös utcája** 2025: *Bikkes uccája.* — A Bükkösbe vezető út a belterület északi végén. — ÉGy. — T31-E2.

**CBA** 2025: *Csebejá ~ Cséibéijá ~ Céibéija ~ Nagy bóut | A másik a Csebejá bóut, a Kis Csabiná, asz Cébéjá. ... de aszt Nagy bóutnak mongyák.* — Élelmiszerüzlet a Fő utcán, a CBA üzletlánc boltja. A ***Nagy bolt*** névváltozat előtagja a Kis bolthoz való viszonyítást fejezi ki. — ÉGy. — T31-G3.

**Cigány bolt** lásd **Bolt**

**Cigánysor** lásd **Töltés utca**

**Cigánytanya** lásd **Töltés utca**

**Cigánytelep** lásd **Töltés utca**

**Cukrászda** 2025: *Cukrázda ~ Palacsintás,* 2014: *Cukrázda, Szövetkezet,* 2008: *Cukrázda, Szövetkezet.* — Egykori cukrászda a Felszeg nyugati végén található épületben. Már nem működik. Korábbi funkciójáról kapta a ***Palacsintás*** elnevezést is. A ***Szövetkezet*** név az egykori Termelő–Értékesítő és Fogyasztási Szövetkezetre utal. Jelenleg gyógyszertár és posta működik az épületben. — ÉGy., Kiss 2014: 86, 107, SzMHn. 2: 318, 322. — T31-G3.

**Czumbil-láb** 2025: *Cumbil-láb.* — Az Alsó-erdő északi, Túr menti táblája. Nevét a korábban ott lakó Czumbil családról kapta. A név utótagja a *láb* 'dűlő vagy annak egyik része' jelentésű földrajzi köznév. Vö. Czumbil-tanya. — ÉGy., FKnT. — T18-A4.

**Czumbil-tanya** 2025: *Cumbil-tanya ~ Cumbir-tanya | Az a draguseni o͡udalba van, a Fekete-visztűl, Fekete-visz partyán oda fejjebb. | Ot volt régen három ház … utána volt a Cumbil Gyuri háza.* 2014: *Cumbil-tanya,* 2008: *Cumbìl-tanya.* — Egykori tanya az Alsó-erdő északi részén a Czumbil-láb területén. Nevét a tulajdonos Czumbil családról kapta. — ÉGy., Kiss 2014: 116, SzMHn. 2: 324.

**Csárda** lásd **Fürdő**

**Császár-tag** 2025: *Császár-tag ~ Császár tagja,* 2014: *Császártag,* 2008: *Császártag.* — Szántóföld a település északi határában a Csike-liget szomszédságában. Nevét a tulajdonos Császár családról kapta. Az utótag a *tag* 'a tagosított, művelés alatt levő határ egyben levő darabja' jelentésű földrajzi köznév. ***Császár tagja*** formában is említik. — ÉGy., FKnT., Kiss 2014: 117, SzMHn. 2: 324. — T19-E2.

**Császár tagja** lásd **Császár-tag**

**Cselle** 1775: *Csele,* 1722: *Cselle malom,* 1604: *Czelle.* — Egykori malom a település határában. Helyét pontosabban nem ismerjük. Szabó István a nevet a magyar *csille* 'könnyű kocsi; boglya' főnévvel hozza kapcsolatba. A *csille ~ csele* a 16. század végén 'csónak, tutaj' jelentésben tűnik fel. A ***Csellemalom*** névváltozatban szereplő *csillemalom ~ cselemalom* eszerint vízen úszó hajómalom jelölésére szolgált. — Szabó 1937: 532, TESz.

**Csellemalom** lásd **Cselle**

**Csemete** 2025: *Csemete,* 2014: *Csemetés,* 2008: *Csemetés.* — Épület a Bikkes területén a Halmi határához tartozó Csemetés mellett. Korábban irodaház, raktár és különböző műhelyek működtek benne. ***Csemetés*** formában is említik. — ÉGy., Kiss 2014: 86, SzMHn. 2: 318. — T31-E1.

**Csemetekert** 2025: *Csemetekert ~ Csemetéis,* 2014: *Csemete-kèrt,* 2008: *Csemete-kèrt.* — A Pusztahegyesi út mentén a Grószé területén fekvő földterület. Korábban facsemetéket neveltek itt. ***Csemetés*** formában is említik. — ÉGy., Kiss 2014: 156, SzMHn. 2: 342. — T19-G2.

**Csemetés** lásd **Csemete, Csemetekert**

**Csentru** lásd **Molnár csentruja**

**Cseprente 1.** 2025: *Cseprente | A Cseprente árok, de az egész láp fő͡ud is Cseprente.* 2014: *Cseprente,* 2008: *Cseprente.* — Árok a belterülettől nyugatra a Legelő mellett, amely a belterület felől érkező vizet vezeti el. A név az árok növényzetére utaló *cseprente* 'bozót' jelentésű tájszóból alakult. Vö. Cseprente 2. — ÉGy., Kiss 2014: 86, 117, SzMHn. 2: 318, 324, ÚMTsz. — T18-C3.

**Cseprente 2.** 2025: *Cseprente | A Legelő͡ube fele, még az is Legelő͡u vóut, de utánna pár, ety fő͡ud hossza fel vam fogva, Cseprente. A Cseprente az embereké, az is fel vóut, az övék vóut, és felfokták, kitették a Legelő͡ürű.* 2014: *Cseprente,* 2008: *Cseprente.* — Szántóföld a Legelőtől keletre a Kisfalu kertjeinek végén a Cseprente árok mellett. A név a *Cseprente* víznévnek a környező területre való átvonódásával jött létre. — ÉGy., Kiss 2014: 86, SzMHn. 2: 324. — T18-C3.

**Csere** 2008: *Csere,* 1935–1936: *Csere,* 1864: *Csere | Erdők – melyek régebben cserékből fogattak fel.* — Szántóföld a Túr északi oldalán a Bogyoszló mellett. Pontos helyét a források nem közlik. A név a *csere* 'cserfákból álló erdő(rész)' vagy 'bokros, cserjés hely' jelentésű földrajzi köznévből alakult. Vö. Csere alatti malom út, Csere-lapos, Csere-legelő, Csere-szél, Nagy-Csere. — FKnT., Pesty 1864/57: 431b, 444b, SzamSz., SzMHn. 2: 324.

**Csere alatti malom út** lásd **Alsó malom út**

**Csere-lapos** 2008: *Csere-lapos.* — A Túr holtága, amelyet a Dudás-lapos vett körül. Pontosabban nem lokalizálható. A név előtagja a területnek a Csere közelében vagy annak területén való fekvésére utal. Az utótag a *lapos* 'környezeténél alacsonyabban fekvő, többnyire vizenyős, legelőnek vagy kaszálónak alkalmas, sík terület' jelentésű földrajzi köznév. — FKnT., SzMHn. 2: 324.

**Csere-legelő** 2008: *Csere-legelő.* — Legelő a település határában. Pontos helyét nem ismerjük. Bizonyára a Csere területén vagy annak közelében feküdt. — SzMHn. 2: 324.

**Csere-szél** 2008: *Csereszél,* 1780: *Csereszél.* — Szántóföld a település határában. Pontos helyét nem ismerjük. Bizonyára a Csere területén vagy annak közelében feküdt. A név utótagja a *szél* 'valamely területnek a széle, határa' jelentésű földrajzi köznév. — FKnT., Szabó 1937: 534, SzMHn. 2: 324.

**Csigi sűrűje** 2025: *Csigi sürüje ~ Csiki sürüje,* 2014: *Csigi sűrűje,* 2008: *Csigi sűrűje.* — Szántóföld a település keleti határában a Vész-oldal területén a Grószé mellett. Nevét tulajdonosáról kapta. Az utótag a *sűrű* 'mocsári erdő' jelentésű földrajzi köznév. — ÉGy., FKnT., Kiss 2014: 118, SzMHn. 2: 324. — T19-G1.

**Csike-liget** 2025: *Csike-liget | A Pap-tag āsóu széle Csike-liget.* 2014: *Csike-liget,* 2008: *Csike-liget,* 1864: *Csike-Liget.* — Szántóföld a határ északkeleti részén a Turci-pataktól északra a Pap tagja mellett. A név előtagja a *csike* 'csibe, csirke' főnév, utótagja pedig a *liget* 'kisebb ritkás erdő' jelentésű földrajzi köznév. A Szamosháton a *csike* tyúkhívogató szóként is ismeretes. — ÉGy., FKnT., Kiss 2014: 118, Pesty 1864/57: 444b, SzamSz., SzMHn. 2: 324, ÚMTsz. — T19-E2.

**Csíkos** lásd **Csíkos-tanya 1.**

**Csíkos házánál** lásd **Csíkos-tanya 1.**

**Csíkos-kút** 2014: *Csikos-kút, Csikos kuttya,* 2008: *Csikos-kút, Csikos kuttya.* — A Csíkos-láb területén álló egykori kút. Pontosabban nem lokalizálható. ***Csíkos kútja*** néven is említik. — Kiss 2014: 118, SzMHn. 2: 325.

**Csíkos kútja** lásd **Csíkos-kút**

**Csíkos-láb** lásd **Csíkos-tag 2.**

**Csíkosnál** lásd **Csíkos-tanya 1.**

**Csíkos-tag 1.** 2025: *Csikos-tag | Utánna van a Ponkozs-dom, utánna van a Csikos lábja, az egész a bábonyi határig.* — Szántóföld az északi határszélen a Ponkos-domb mellett. Nevét a korábban itt álló Csíkos-tanyáról kapta. Utótagja a *tag* 'a tagosított, művelés alatt levő határ egyben levő darabja' jelentésű földrajzi köznév. — ÉGy., FKnT. — T18-B1.

**Csíkos-tag 2.** 2025: *Csikos-tag ~ Csikos-láb,* 2014: *Csíkosláb,* 2008: *Csíkosláb.* — Szántóföld a határ keleti részén a Hegy úttól északra. A Csíkos család tanyája állt a területen. A név utótagja a *tag* 'a tagosított, művelés alatt levő határ egyben levő darabja' jelentésű földrajzi köznév. ***Csíkos-láb*** formában is említik. E névforma utótagja a *láb* 'dűlő, vagy annak egyik része' jelentésű földrajzi köznév. Vö. Csíkos-tanya 2. — ÉGy., FKnT., Kiss 2014: 118, SzMHn. 2: 324. — T19-G2.

**Csíkos-tanya 1.** 2025: *Csikos-tanya | Ugyanugy mint ety Csikos-tanya, van itten a, Halminak fele ahogy mejünk vóut, jop kész felőüll. ... még a terebesi határba, ott a kis hittúl mingyá ugy bējepfele. | Mos látol ottan gyümölcsfákat, itt ódalt, ahogy benézē. ... A kollektiv idő alat men tönkre [a ház]. Még a kollekivbe megvóut, még utánna is jóu pár évig megvóut a ház.* 2015: *Csikos-tanya, Csikos tanyája, Csikos házánál, Csikosnál | Csikosnak is itt vóut a tanyája a Görjösnek a végibe. ... Itt ojan tanya vóut, hogy, jaj, ezer juhot is odahajtattak, egészen beljig vóut a ház nekiek. Két ódalt akácos vóut, oszt vóut egy út befele. Még a ház egészen úgy vóut építve, hogy az útra lehetett látni rulla.* 2014: *Csikos-tanya,* 2008: *Csikos-tanya,* 1941: *Csikós-ta[nya].* — Egykori tanya a település északi határszélén. Pontosabban nem lokalizálható. Nevét tulajdonosáról kapta. ***Csíkos tanyája, Csíkos házánál, Csíkosnál*** formában is említik. Vö. Csíkos-tag 1., Csíkos útja. — ÉGy., Kiss 2014: 118, MaKF., Szilágyi-Varga 2015: 164, SzMHn. 2: 325.

**Csíkos-tanya 2.** 2025: *Csikos-tanya | A falu ebbe az óudalába, mejünk felfele a Hegyre, van a Csikos-tanya. | A Hegyut mentém mielőt felérünk, tehát átmejünk a Kis-hegynél, jobra van a zut, ahogy megy az Iskolához, a Sváp-hegynek fele. Arra van a Sváp-hegy, és akkor továbmenet bal kész felőül vam befele egy ut, és ot a Csikos-tanya. ... két óudarra nyilot felfele főüd láb, lefele is. Ot lakott a Csikos család.* — Egykori tanya a határ keleti részén a Hegy úttól északra. Pontosabban nem lokalizálható. Nevét tulajdonosáról kapta. Vö. Csíkos-tag 2. — ÉGy.

**Csíkos tanyája** lásd **Csíkos-tanya 1.**

**Csíkos útja** 2025: *Csikos uttya,* 2014: *Csikos uttya,* 2008: *Csíkos útja.* — A település határának északi részén a Csíkos-tanya mellett futó földút. — ÉGy., Kiss 2014: 118, SzMHn. 2: 325. — T18-B1.

**Csingilingi** lásd **Fürdő**

**Csira-tó** 2025: *Csira-tóu ~ Siratóu | Siratóu az ott ... ahogy ment a Tur, ijen izégbe van, fel vannak osztva, érted, ijen kisseb lapos. | Ot valaki belefulatt, azér Siratóu.* 2014: *Csira-tóu,* 2008: *Csira-tó.* — A Túr holtága a Kisfalu déli irányba futó kertjeinek végén a Túr-szeg mellett. A név-

adás indítéka bizonytalan. Az előtagban esetleg a *csira* 'sirály' tájszó kereshető. De feltehető az is, hogy talán összefügg a 'vörösestarka szarvasmarha', esetleg 'meddő' jelentésben használt *csira* szóval. Előbbi esetben a gulya itatóhelye lehetett. A ***Sirató*** név a *csira* szó jelentésének elhomályosulását követő újraértelmezéssel keletkezett. — ÉGy., Kiss 2014: 86, 118, SzMHn. 2: 318, 325, ÚMTsz. — T18-C3.

**Csirkenevelde** 2025: *Csirkenevelde,* 2014: *Csirkenevèlde,* 2008: *Csìrkenevèlde.* — A belterület délnyugati részén, a Kisfalu végén fekvő egykori baromfitelep. A kollektív gazdaságé volt. — ÉGy., Kiss 2014: 87, SzMHn. 2: 318. — T31-E4.

**Csonka sor** lásd **Fűzfa utca**

**Csűri szurdoka** 1679: *Csüri szurdoka.* — A település határában említett hely. Pontosabban nem lokalizálható. A név előtagja bizonyára családnév, és a hely egykori tulajdonosára utalhat. A *Csűri* név megtalálható a település történeti családnévanyagában. Az utótag a *szurdok* '(víztől kivájt) meredek falú, keskeny völgy' értelmű földrajzi köznév. — FKnT., Szabó 1937: 531, 533.

**Danacskai-tag** 2025: *Danacskaji-tag ~ Danacskaji-tanya,* 2014: *Danacskai-tag,* 2008: *Danacskai-tag.* — Szántóföld a Fekete-víz partján a Kavicsostól délre. Nevét tulajdonosáról kapta. Az utótag a *tag* 'a tagosított, művelés alatt lévő határ egyben lévő darabja' jelentésű földrajzi köznév. ***Danacskai-tanya*** néven is említik. — ÉGy., FKnT., Kiss 2014: 118, SzMHn. 2: 325. — T18-C4D4.

**Danacskai-tanya** lásd **Danacskai-tag**

**Debreceni pince** 1864: *debrecení pínce | E helyiségen van az ugynevezett „debrecení pínce." melyről az a hagyomány forog a nép száján, hogy itt valaha a debrecenieknek nagyszerü pincéjük volt, mit a kénytelenség szülte események miatt el kelle hagyniok, tevének a nyilásra – mely most is látható – egy ékalaku kőszikla darabot. – sajnos, hogy eddig kutatóra nem akadtunk, megtudandók a szóhagyomány valóságát.* — A településen említett hely. Pontosabban nem lokalizálható. A névadás indítékáról a Pesty Frigyes helynévtárában közölteknél többet nem tudunk. — Pesty 1864/57: 430b.


E helyiségen van az ugynevezett „debrecení pín-
ce." melyről az a hagyomány forog a nép száján, hogy
itt valaha a debrecenieknek nagyszerü pincéjük
volt, mit a kénytelenség szülte eseményekkel miatt
el kelle hagyniok, tevének a nyilásra – mely most
is látható – egy ékalaku kőszikla darabot. – sajnos,
hogy eddig kutatóra nem akadtunk, megtudandók a
szóhagyomány valóságát. –

A Debreceni pince leírása Pesty Frigyes helynévtárában (Pesty 1864/57: 430b)

**Diófa-láb** 2014: *Dijóúfaláb,* 2008: *Dijóufaláb.* — A település északi határában a Ponkos-dombtól délre fekvő szántóföld. Pontosabban nem lokalizálható. Nevét a korábban ott álló diófákról kapta. A név utótagja a *láb* 'dűlő, vagy annak egyik része' jelentésű földrajzi köznév. — FKnT., Kiss 2014: 119, SzMHn. 2: 325.

**Diszpenszár** lásd **Orvosi rendelő**

**Dobri-hát** 2025: *Dobri-hát | A Dobri-háton is vóut ott ety három ház valamikō, majt kettőü, majd egy, majd összeomlott a kolektiv idő alatt.* 2014: *Dobrihát,* 2008: *Dobrihát,* 1944: *Dobrihát,* 1941: *Dobri-hát,* 1931: *Dobrihát,* 1918: *Dobrihát,* 1915: *Dobrihát,* 1900: *Dobrikát,* 1898: *Dobrikát,* 1884: *Dobrihát,* 1866: *Dobréhat,* 1865: *Dobréhat,* 1864: *Dobrehát, Dobre hát | Kérdvén az uraság tisztjét hajdanában a munkálkodó ruthenek, midőn irtással foglalkoztak: „Csó dobre" (ha jóé) melyre a tiszt monda Dobrehát (jó, hát) s az óta viseli is nevét – de meg ís illetí.* 1604: *Dobrinhat.* — A település déli határában fekvő, nagy kiterjedésű szántóföld. Egy része a szomszédos Sárközújlak határába esik. A név a *Dobrin* családnév és a *hát* 'vízből kiemelkedő, illetve a környezeténél magasabban fekvő földterület' jelentésű földrajzi köznév összetételéből alakult. Vö. Dobriháti út, Dobri-hát-tanya. — ÉGy., FKnT., HKFT., Hnt., Kiss 2014: 119, Kocán 2022: 104, MaKF., Pesty 1864/57: 431b, 444b, Szabó 1937: 532, SzMHn. 2: 325, T1.S.79.1782/2, T1.S.79.1782/3, T16.T.365, T16.T.541, T22.B.IX.a.2268, T22.B.XV.c.500/2. — T25-F2.

**Dobriháti út** 2025: *Dobriháti ut ~ Dobrihát ucca.* — Túrterebestelep belterületének déli részéről nyíló, a Dobri-hátra vezető út. ***Dobrihát utca*** formában is említik. — ÉGy. — T25-G2.

**Dobri-hát-tanya** 2014: *Dobrihát-tanya,* 2008: *Dobrihát-tanya,* 1944: *Dobriháttanya,* 1940–1944: *Dobriháttanya,* 1913: *Dobiháttanya,* 1907: *Dobihát tanya,* 1902: *Dobrihát tanya.* — Egykori tanya a Dobri-hát területén. Pontos helyét nem ismerjük. A *Dobi-hát-tanya* formák tévesen lejegyzett alakok lehetnek. — EH., Hnt., Kiss 2014: 119, SzMHn. 2: 325.

**Dobrihát utca** lásd **Dobriháti út**

**Dolláros-Liget** 2025: *Dolláros-Liget | A Dolláros-Liget esz kel legyen, mer ráfele jön a Hoszszu-lábra. De ez is má két lábba vam véve. Hát mer ott, akik kim vótak Kanadába, gondolom, azér vették meg, dollárokér.* 2014: *Dòlláros-liget,* 2008: *Dòlláros-liget.* — Szántóföld a település határának északi részén a Lázár-Liget mellett. A Liget része. Az előtag arra utal, hogy korábban az Amerikába kivádoroltak dollárért vásárolták meg. — ÉGy., Kiss 2014: 119, SzMHn. 2: 325. — T11-E5.

**Donát-kápolna** 2025: *Dóunát-kápóna ~ Kápóna,* 2014: *Dóuná-kápòlna, Kápòlna,* 2008: *Dòuná-kápòlna, Kápòlna,* 1870: *Kapolna.* — Kápolna a Kis-hegyen. A szőlőskertek és szőlősgazdák védőszentjének, Szent Donátnak a tiszteletére szentelték fel. ***Kápolna***-ként is említik. — ÉGy., Kiss 2014: 119, 128, SzMHn. 2: 325, 329, T1.S.74.18/38. — T19-F2.

**Dóri bárja** lásd **Dóri boltja**

**Dóri boltja** 2025: *Dóuri bóuttya ~ Dóuri bárja ~ Kizs bóut.* — Élelmiszerbolt a Fő utca északi részén. A név a tulajdonos keresztnevére utal. ***Dóri bárja*** formában is említik. A ***Kis bolt*** névváltozat előtagja a Nagy bolthoz való viszonyítást fejezi ki. — ÉGy. — T31-F2.

**Doroha** lásd **Dorohái 2.**

**Dorohái 1.** lásd **Doroha-rét**

**Dorohái 2.** 2025: *Dorohájé ~ Doroha | A Piros csűig mongyák Kis-mezőü, onnam má lefele Doroha, Doroha vagy mit tudom ém mijem főüd. A Dorohájé.* — Szántóföld a település északi határában a Hartmann-tag szomszédságában. Nevét a tulajdonos Doroha családról kapta. ***Doroha*** formában is említik. — ÉGy. — T18-D1.

**Doroha-rét** 2025: *Doroha-réit ~ Dorohájé | A Dorohájé csak egy lapossal van körbevéve.* 2014: *Doroha-rét,* 2008: *Doroha-rét.* — Szántóföld a település déli határában a Híd ali mező északi részén. Nevét a tulajdonos Doroha családról kapta. ***Dorohái*** formában is említik. — ÉGy., Kiss 2014: 120, SzMHn. 2: 325. — T18-D3.

**Dögtemető 1.** 2025: *Döktemetőü ~ Állattemetőü.* — A Legelő keleti szélén fekvő kisebb terület. Korábban itt földelték el az elhullott állatokat. ***Állattemető*** néven is említik. — ÉGy. — T18-B2.

**Dögtemető 2.** 2025: *Döktemetőü ~ Döktéir ~ Állattemetőü.* — A település északi határában a Peres területén fekvő kisebb földterület. Korábban itt földelték el az elhullott állatokat. ***Dögtér*** és ***Állattemető*** néven is említik. — ÉGy. — T10-D5.

**Dögtér** lásd **Dögtemető 2.**

**Dragusen** lásd **Túrterebestelep**

**Draguseni-legelő** lásd **Legelő 2.**

**Drótos** 2025: *Dróutos | Régen szerintem ot fojt a Tur.* 2014: *Drótos,* 2008: *Dróutos.* — A település keleti határában, a Túr mentén fekvő holtág a Vida-sarok mellett. A helybeliek szerint korábban ide jártak sikanyózni, vagyis csúszkálni a gyerekek. A névadás indítéka bizonytalan. Egyesek szerint a holtág alakjára utal a név. Kiss Kálmán magyarázata szerint korábban drótot dobáltak bele, hogy a halászok dolgát megnehezítsék. — ÉGy., Kiss 2014: 120, SzMHn. 2: 325. — T19-E2.

**Drukkel** lásd **Brukner**

**Dudás háza** lásd **Dudás-tanya**

**Dudás-kert** 1864: *Dudás kert | Dudás tulajdonossáról.* — Egykori dűlő a település határában. Helyét pontosabban nem ismerjük. Nevét tulajdonosáról kapta. — Pesty 1864/57: 432a.

**Dudás laposa** 2014: *Dudás-laposa,* 2008: *Dudás-laposa.* — A Túr holtága a Bogyoszló és a Csere lapos között. Helyét pontosabban nem ismerjük. Nevét tulajdonosáról kapta. Az utótag a *lapos* 'környezeténél alacsonyabban fekvő, többnyire vizenyős, legelőnek vagy kaszálónak alkalmas, sík terület' jelentésű földrajzi köznév. — FKnT., Kiss 2014: 120, SzMHn. 2: 325.

**Dudás-tanya** 2025: *Dudás-tanya ~ Dudás háza | Azut jön a Dudás-tanya, hoj átjövünk a Fekete-vizen. ... a Két visz kösz van a Dudás, a Dudás-tanya. | Fekete-viznél bal óudalt ... egy bokros, abba a bokorba van ház. Ot régen laktak.* 2014: *Dudás-tanya,* 2008: *Dudás-tanya.* — Szántóföld a belterülettől délre a Farkas-csere

mellett a Fekete-víz partján. Nevét a korábban a területen álló tanyáról kapta. ***Dudás háza*** néven is említik. — ÉGy., Kiss 2014: 120, SzMHn. 2: 325. — T18-C4D4.

**Éger** 2025: *Éiger | Adorjánnak a Zéiger. Az egy ojan lapos. Az ott a Piskárostú oda lējepfele Éiger.* 2014: *Éigèr,* 2008: *Éigèr, Nagy Égèr,* 1941: *N[agy] Éger,* 1884: *Éger, Nagy éger,* 1866: *Éger, Nagy Éger,* 1865: *Eger, Nagy Eger,* 1864: *Nagy éger | Lápjai: Nagy éger – nagy láp, fekete víz – kis láp – szárazévekben mind meg anyi jó széna termő helyiségek.* 19. sz.: *Éger dűlő.* — Egykori nagy kiterjedésű mocsaras terület a település keleti határában. Ma a határ északi részén a Ligetesi út mentén fekvő szántóföldet, illetve a Túrtól délre eső területen, az adorjáni határ mentén fekvő kaszálót és bokros területet nevezik *Éger*-nek. A név az *éger* fanévből vagy az 'égererdő, égerfás hely' jelentésű *éger* földrajzi köznévből alakult. A történeti forrásokban ***Nagy-Éger*** és ***Éger-dűlő*** formában is szerepel. Vö. Burszuk-Éger, Éger alja, Éger-hát, Éger-láp, Égeresi-árok, Fekete-Éger, Határ-Éger, Láz-Éger, Sár-Éger. — ÉGy., FKnT., HKFT., Kiss 2014: 120, MaKF., Pesty 1864/57: 431a, SzMHn. 2: 325, 333, T0.53.216.1, T1.S.79.1782/2, T1.S.79.1782/3. — T18-D4, T19-E1.

**Éger alja** 1864: *Egerallja.* — Egykori dűlő a település határában. Helyét pontosabban nem ismerjük. Bizonyára az Éger közelében feküdt. — Pesty 1864/57: 444b.

**Éger-dűlő** lásd **Éger**

**Égeresi-árok** lásd **Árok**

**Égeresi-láp** lásd **Éger-láp**

**Éger-hát** 1864: *Egerhát.* — Egykori dűlő a település határában. Helyét pontosabban nem ismerjük. Bizonyára az Éger közelében feküdt. Az utótag a *hát* 'dombos vízparti terület' jelentésű földrajzi köznév. — FKnT., Pesty 1864/57: 444b.

**Éger-híd** 2025: *Éiger-híd,* 2014: *Égèr-híd,* 2008: *Égèr-híd.* — Az Égeresi-árkon átívelő híd a Túrtól délre eső területen a Zsoldosoké közelében. Korábban fahíd állt a helyén. — ÉGy., Kiss 2014: 121, SzMHn. 2: 326. — T18-D3.

**Éger-láp** 2014: *Éigèr-láp,* 2008: *Égèr-láp, Égresi-láp.* — A Láz-Éger területén fekvő mocsaras terület. Helyét pontosabban nem ismerjük. Az Éger laposabb, mocsaras része lehet. A név utótagja a *láp* 'vízinövényekkel benőtt mocsaras terület, rétség' jelentésű földrajzi köznév. ***Égeresi-láp*** formában is említik. — FKnT., Kiss 2014: 121, SzMHn. 2: 326.

**Egli-tag** 2025: *Egli-tag,* 2014: *Egli-tag,* 2008: *Egli-tag.* — Szántóföld a település határának északi részén a belterület közelében a Ponkos-domb mellett. Nevét a tulajdonos Egli családról kapta. Vö. Eglitagi sikátor. — ÉGy., Kiss 2014: 121, SzMHn. 2: 326. — T18-C1.



Egli-tag Fotó: Hankusz Éva

**Eglitagi sikátor** 2025: *Eglitagi sikátor | Tehát már az nem létezik. ... a kerdbe be vam fogva. Tehát vóut egy lefele ut.* 2014: *Egli-tagi sikátòr,* 2008: *Egli-tagi sikátòr.* — Korábban a Fő utcáról az Egli-tagba vezető földút volt. Mára az út megszűnt, jelenleg lakóház áll a helyén. A név utótagja a *sikátor* 'szűk utca' jelentésű földrajzi köznév. — ÉGy., FKnT., Kiss 2014: 87, SzMHn. 2: 318. — T31-F1.

**Egyházé** lásd **Pap tagja**

**Élelmiszerbolt** lásd **Bolt**

**Élelmiszerüzlet** lásd **Bolt**

**Első-Svábfalu-vég** 1866: *I Sváb falu vég,* 1865: *I. Sváb falu vég, Svabfalu veg.* — A település északi határában a Rekettye-hát szomszédságában fekvő földterület. Neve arra utal, hogy a Svábfalu végén húzódott. A név előtagja a Második-Svábfalu-véghez való viszonyítást fejezi ki. ***Svábfalu-vég*** formában is említik. Vö. Svábfalu vége. — T1.S.79.1782/2, T1.S.79.1782/3. — T18-C1.

**Emeletes iskola** lásd **Új iskola**

**Emlékmű** 2025: *Emléikmü ~ Szobor,* 2014: *Hősök Emlékműve,* 2008: *Hősök-emlékműve.* — A Parkban felállított emlékmű. ***Szobor*** és ***Hősök***

***emlékműve*** formában is említik. — ÉGy., Kiss 2014: 93, SzMHn. 2: 320. — T31-G3.

**Fakert** 2014: *Fakèrt,* 2008: *Fakèrt.* — A belterület déli részén fekvő kert. A név a *fakert* 'faiskola, csemetekert' jelentésű földrajzi köznévből alakult. — FKnT., Kiss 2014: 87, SzMHn. 2: 319. — T31-G4.

**Farkas bérce** 1621: *Farkas Bercze,* szőh. [szőlőhegy]. — A településen említett szőlőhegy. Helyét pontosabban nem ismerjük. Feltehetően a Kis-hegy vagy Túrterebesiszőlőhegy része. A név a *Farkas* családnév és a *bérc* 'dombtető, hegytető, hegygerinc' jelentésű földrajzi köznév birtokos jelzős összetételéből alakult. — FKnT., Szabó 1937: 526–527, 529, 533.

**Farkas-csere** 2025: *Farkas-csere | A Dudás-tanyától lefele egészen a Fekete-vizre fele amék nyulik, az a Farkas-csere.* 2014: *Farkas csere,* 2008: *Farkas csere,* 1864: *Farkas-Csere.* — Szántóföld a település déli határában a Fekete-víz partján. A helybeliek szerint nevét a tulajdonos Farkas családról kapta. A név utótagja a *csere* 'cserfákból álló erdő(rész)' vagy 'bokros, cserjés hely' jelentésű földrajzi köznév. — ÉGy., FKnT., Kiss 2014: 121, Pesty 1864/57: 444b, SzMHn. 2: 326. — T18-D4.

**Farm** 2025: *Farm ~ Ferma.* — A belterület déli részén a Halastó közelében fekvő tehéntelep. A ***Ferma*** névváltozat a rom. *ferma* 'farm' jelentésű szó átvételéből származik. — ÉGy., RKsz. — T18-D3.

**Fás-liget** lásd **Pást-liget**

**Fatemplom** lásd **Református templom**

**Feigi Endrész sikátor** lásd **Feigi sikátor**

**Feigi sikátor** 2025: *Fájgi sikátor,* 2014: *Fájgi-Endrész sikátòr, Fèigi sikátòr,* 2008: *Fájgi-Endrész sikátòr, Fèigi sikátòr.* — A Hajnal utcáról északi irányba nyíló kisebb földút. A név előtagja az út mellett lakó Feigi Endrére utal. ***Feigi Endrész sikátor*** formában is említik. — ÉGy., Kiss 2014: 87, SzMHn. 2: 319. — T31-G2.

**Fekete-berek** 2014: *Feketeberek, Feketebereg,* 2008: *Feketebereg,* 1499: *Fekethebereg,* silva. — Bokros szántóföld a település határában. Pontos helyét nem ismerjük. A név a *fekete* melléknév és a *berek* 'bokrokkal, fákkal benőtt vízparti vagy vizes határrész' jelentésű földrajzi köznév összetételéből alakult. — FKnT., Kiss 2014: 121, Szabó 1937: 532, SzMHn. 2: 326.

**Fekete-Éger** lásd **Fekete-víz**

**Fekete-híd** lásd **Fekete-víz hídja**

**Fekete-láp** lásd **Láp**

**Feketevíz** lásd **Két víz között**

**Fekete-víz** 2025: *Fekete-viz | Két ága van. Van egy a Lacikáná, meg van egy, mijelőütt érsz befele Terebes vagy Dragusembe.* 2014: *Fekete-víz, Fekete-égèr,* 2008: *Fekete-víz, Feketevíz, Fekete-égèr,* 1887: *Fekete víz,* 1884: *Fekete víz,* 1866: *Fekete Éger,* 1865: *Fekete Eger,* 1864: *fekete víz,* 1863–1864: *Fekete víz,* 1851: *Fekete víz,* 1794: *Fekete visz,* 1782–1785: *Fekete Víz,* 1775: *Fekete víz.* — A Túr bal oldali mellékága, a települést kelet–nyugati irányban átszelve a nyugati határban ömlik a Túrba. Nevét bizonyára vizének a színéről kapta. A pataktól délre eső terület ma Túrterebestelephez tartozik. ***Fekete-Éger*** néven is említik. Vö. Fekete-víz hídja, Fekete-víz köze, Feketevíznél. — ÉGy., EKFT., HKFT., Kiss 2014: 87, 121, MKFT., Pesty 1864/57: 431a, Szabó 1937: 533, SzMHn. 2: 319, 326, T1.S.12.XVIII.56, T1.S.79.1782/2, T1.S.79.1782/3, T1.S.101.256/1. — T18-C4.

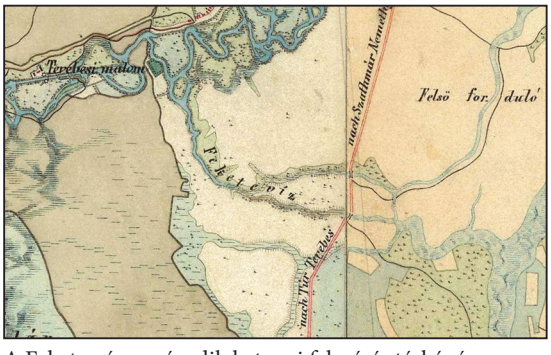


A Fekete-víz a második katonai felmérés térképén

**Fekete-víz-híd** lásd **Fekete-víz hídja**

**Fekete-víz hídja** 2025: *Fekete-viz higgya ~ Fekete-híd,* 2014: *Feketevisz-híd, Feketevisz higgya,* 2008: *Feketevisz-híd, Feketevísz higgya.* — A Fekete-vízen átívelő híd Túrterebestelep északi bejáratánál. ***Fekete-híd*** és ***Fekete-víz-híd*** formában is említik. — ÉGy., Kiss 2014: 122, SzMHn. 2: 326. — T18-C4.

**Fekete-víz köze** lásd **Két víz között**

**Fekete-víz közt** lásd **Két víz között**

**Feketevíznél** 2025: *Feketeviznél.* — Szántóföld a település határának déli részén a Fekete-víz déli partján. — ÉGy. — T18-C4.

**Fekszik-szőlő** 1604: *Fekzik zeöleö.* — A település határában említett hely. Pontosabban nem lokalizálható. A név előtagja bizonytalanul azonosítható. Kocán Béla szerint esetleg a *fekszik* igének és a *szőlő* földrajzi köznévnek az összetételével alakult, és vízszintesen hosszan elhúzódó szőlőt jelölhetett. Az előtagban ugyanakkor talán a *szik* 'vízállásos, szikes terület' jelentésű földrajzi köznév is kereshető, és egy *Fel-szik-szőlő* névforma tévesen lejegyzett alakja is lehet az adat mögött. — FKnT., Kocán 2022: 123–124, Szabó 1937: 532.

**Fel-mező** lásd **Felső-mező**

**Felső-erdő** 2014: *Fèlső-èrdő,* 2008: *Fèlső-èrdő,* 1775: *Felsőerdő,* 1772/Más.: *Felsőerdő.* — Erdő a település határában. Helyét pontosabban nem ismerjük. A név előtagja az Alsó-erdőhöz való viszonyítást fejezi ki. — Kiss 2014: 122, Szabó 1937: 533, SzMHn. 2: 326.

**Felső-forduló** 1860–1861: *Felsö forduló.* — Egykori határrész a Túrtól délre eső területen a mai Kavicsos környékén. A név előtagja az Alsó-fordulóhoz való viszonyítást fejezi ki. Az utótag a *forduló* 'határrész, amely az ugarrendszer szerint három csoportra volt osztva: őszi, tavaszi és ugarfordulóra' jelentésű földrajzi köznév. — FKnT., MKFT. — T18-D3.

**Felső-Láz** lásd **Kis-Láz**

**Felső malom** lásd **Malom**

**Felső-mező** 2014: *Fèlmező, Felsőü-mező,* 2008: *Fèlmező,* 1866: *Felsö mezö,* 1865: *Felsö mezö, Felsö mezo, Felső mező,* 1864: *felső,* alsó és Kis *mező,* 1802: *Felső mező,* 19. sz.: *Felsőmező,* 1679: *Felmezeő, Felmező,* 1604: *Felmezeő, Felmező.* — Szántóföld és kaszáló a település határának északi részén a Kis-mező közelében. Korábban a mainál jóval nagyobb területet ölelt fel. A név előtagja az Alsó-mezőhöz való viszonyítást fejezi ki. ***Fel-mező*** formában is említik. — Kiss 2014: 122, Pesty 1864/57: 430a, Szabó 1937: 532, SzMHn. 2: 326, T0.53.216.1, T1.S.79.1782/2, T1.S.79.1782/3. — T18-D1.

**Felső-Rosztoka** 2014: *Fèlsőü-rosztoka,* 2008: *Fèlsőü-rosztoka.* — Átkelőhely a Túron a File foka közelében. Pontos helyét nem ismerjük. A név előtagja az Alsó-Rosztokához való viszonyítást fejezi ki. — Kiss 2014: 122, SzMHn. 2: 326.

**Felszeg** lásd **Felszeg utca**

**Felszegesi híd** 2025: *Felszegesi hid ~ Macsola-hid | Vóut régen ety fahid. … Ahum vóut a Malom, ot ment a Macsola-hid, átment a Malomhoz. Régen.* 2014: *Fèlszegesi-híd, Fèlszegi-híd, Macsola-híd, Turci-patak higgya,* 2008: *Fèlszegesi-híd, Fèlszegi-híd, Fèlszeg-híd, Macsola-híd, Tùrci-patak higgya, Mocsola-híd.* — A Turci-patakon átívelő híd a Felszeg keleti végén. ***Felszeg(i) híd*** és ***Turci-patak hídja*** formában is említik. A ***Mocsolya-híd*** névváltozatban a Turci-patak régebbi, Mocsolya-patak nevére való utalás szerepel. — ÉGy., Kiss 2014: 88, 89, 100, 136, 149, SzMHn. 2: 319, 321, 333, 337, 342. — T31-H3.

**Felszegesi Kis utca** lásd **Malom utca**

**Felszeg híd** lásd **Felszegesi híd**

**Felszegi híd** lásd **Felszegesi híd**

**Felszeg utca** 2025: *Fēszeg ~ Hegy ucca ~ Hegyut ~ Felszeg ucca | Fēszeg, ment a Hety fele. Braszerijától a Köszpondba barra, az Iskoláva szembe barra le. … magyarú mongyák neki, hoty Fēszeg.* 2014: *Fèlszeg, Hegyi út,* 2008: *Fèlszeg ucca, Fèlszeg, Hegyi út,* 1980: *Felszeg.* — A Fő utcáról nyíló, keleti irányba futó, Túrterebesiszőlőhegyre vezető utca. A név az utca magasabb fekvésére utal. ***Hegy utca, Hegy út*** és ***Hegyi út*** formában is említik. Hivatalos neve *Felszeg utca.* Vö. Felszegesi híd, Felszegesi Kis utca. — ÉGy., EH., Kiss 2014: 87, 93, SzMHn. 2: 319, 342. — T31-G3.

**Ferma** lásd **Farm**

**File foka** 2025: *File foka,* 2014: *Filefoka,* 2008: *Filefoka,* 19. sz.: *Filefoka.* — A település határának keleti részén a Sebes-vészi-legelőtől délre fekvő földterület. Korábban kaszálóként hasznosították, mára azonban bebokrosodott. A névadás indítéka bizonytalan. Kiss Kálmán szerint nevét az emberi fülhöz hasonló alakjáról kapta. Ennél jóval valószínűbb azonban, hogy a név előtagja személynév, az utótagja pedig a *fok* 'kisebb vízfolyás, vízállás' jelentésű földrajzi köznév birtokos személyjeles formája. A név eredetileg vízfolyást jelölt, majd átvonódott a környező területre is. — ÉGy., FKnT., Kiss 2014: 122, SzMHn. 2: 327, T0.53.216.1, ÚCsnT. — T19-F3.

**Fluder** 2025: *Fluder | Fluder vóut az a zsilip szelep, amékkel elzárták a turi vizet … láncszerkezettel nyillot fel, záródott el, zárta le a*

*vizfojamot, és akkor felemelkedett a visszin, és akkor bejött ebbe az árogba, amék hajtotta meg a malomkereket. Tehát régem vizimalom vóut.* 2014: *Fludèr,* 2008: *Fludèr.* — Egykori zsilip a Malom közelében. A név a *fluder* 'malomgát' szóból alakult. — ÉGy., Kiss 2014: 123, SzMHn. 2: 327, ÚMTsz. — T18-D3.

**Fodó-tag** 2025: *Fodóu-tag* | *A Rekettye-hát bësőü sarka az a Fodóu-tag.* 2014: *Fodó-tag,* 2008: *Fodó-tag.* — Szántóföld a határ északkeleti részén a Pap tagja mellett. Egyesek szerint a Rekettye-hát északi végén található. Nevét a tulajdonos Fodó családról kapta. A név utótagja a *tag* 'a tagosított, művelés alatt lévő határ egyben lévő darabja' jelentésű földrajzi köznév. — ÉGy., FKnT., Kiss 2014: 122, SzMHn. 2: 327. — T18-D2.

**Fogászat** lásd **Orvosi rendelő**

**Forrás 1.** 2014: *Fòrrás,* 2008: *Fòrrás.* — Forrás a Túrtól délre eső területen. Pontosabban nem lokalizálható, de erről kapta a nevét a Forrás földterület. — Kiss 2014: 89, SzMHn. 2: 319.

**Forrás 2.** 2025: *Fórás* | *Ahoty kimegyünk it Terebesrű Dragussem fele, van a Fórás. ... hát egészen a Turig.* 2014: *Fóurás, Fóráspart,* 2008: *Fóurás, Fóráspart.* — Szántóföld a település határának déli részén a Kállai-réttől északra. Nevét a korábban itt található Forrásról kapta. ***Forrás-part*** formában is szerepel. Vö. Forrás-part-tanya. — ÉGy., Kiss 2014: 123, SzMHn. 2: 327. — T18-C3.

**Forrás-part** lásd **Forrás**

**Forrás-part-tanya** 1944: *Forrásparttanyák,* 1940–1944: *Forrásparttanya.* — Egykori tanya a település határában. Pontos helyét nem ismerjük. Bizonyára a Forrás-part területén állt. — EH., Hnt.

**Fő út** lásd **Fő utca**

**Fő utca** 2025: *Főü ucca ~ Főü ut ~ Natyfalu ~ Halmi ucca* | *A Főü ucca felfele, tehát a Primarijátú egészen itt a Hajnal uccájig, az a Főü ucca.* 2014: *Főü ucca, Hàlmi út, Hàlmi ucca, Natyfalu,* 2008: *Fő ucca, Halmi út, Hàlmi ucca, Nagyfalu.* — A település fő utcája. A ***Nagyfalu*** névváltozat a Kisfaluhoz való viszonyítást fejezi ki. ***Halmi utca*** és ***Halmi út*** néven is említik, ugyanis ezen az úton lehet eljutni a szomszédos Halmiba. Hivatalos neve *Fő utca,* de ***Fő út***-nak is nevezik. — ÉGy., Kiss 2014: 89, 92, 93, 100, SzMHn. 2: 319, 321. — T31-E1.

**Főzde 1.** 2025: *Főüzde.* — Ma is működő pálinkafőző a belterület északnyugati részén a Lanka végén. — ÉGy. — T31-E3.

**Főzde 2.** lásd **Pálinkafőző**

**Frei-ház** lásd **Frei-tanya**

**Frei háza** lásd **Frei-tanya**

**Frei-láb** 2025: *Fráj-láb,* 2014: *Fráj-láb,* 2008: *Fráj-láb.* — Szántóföld a Kis-hegytől nyugatra a Kis-hegy alja területén. Korábban itt állt a Frei-tanya. A név utótagja a *láb* 'dűlő vagy annak egy része' jelentésű földrajzi köznév. — ÉGy., FKnT., Kiss 2014: 123, SzMHn. 2: 327. — T19-F2.

**Frei-tanya** 2025: *Fráj-tanya ~ Fráj-ház ~ Fráj háza* | *Fráj-ház, az is ety tanya vóut.* | *Vóut két ház.* — Egykori tanya a Kis-hegytől nyugatra, a Kis-hegy alja területén. Nevét tulajdonosáról kapta. ***Frei-ház*** és ***Frei háza*** néven is említik. Vö. Frei-láb. — ÉGy.

**Frenkel** 2025: *Flenkel ~ Frenkel* | *A Láptúl nyulik továpfele az ut mentin.* 2014: *Frenkèl,* 2008: *Frenkèl.* — Szántóföld a település határának délnyugati részén a Szilastól nyugatra. Nevét egykori tulajdonosáról kapta. — ÉGy., Kiss 2014: 123, SzMHn. 2: 327, ÚCsnT. — T18-A5B5.

**Futballpálya** 2025: *Fodbalpája,* 2014: *Fudbàlpája, Fudbà-tér,* 2008: *Fudbàl-pája, Fudbà-tér.* — Futballpálya a belterület déli részén, a Sportterem mellett. ***Futballtér*** formában is említik. — ÉGy., Kiss 2014: 89, SzMHn. 2: 319. — T31-G4.

**Futballtér** lásd **Futballpálya**

**Fürdő** 2025: *Fürdőü ~ Csingilingi ~ Csárda ~ Bár* | *Kerecsés Karcsinak Fürdőü. Ű fürdetett, a falu fürdőüje vóut ottan.* 2014: *Csárda, Fürdőü, Mészárszék,* 2008: *Csárda, Fürdő, Mészárszék.* — Épület az Iskola mellett. Korábban közfürdőként, majd rövid ideig vágóhídként funkcionált. Ez utóbbi miatt ***Mészárszék***-nek is nevezik. ***Csingilingi*** néven kocsma működött benne. Erre utalnak a ***Csárda*** és a ***Bár*** elnevezések is. — ÉGy., Kiss 2014: 86, 89, 100, SzMHn. 2: 318, 319, 321. — T31-F4.

**Fűzfa utca** 2025: *Füszfa ucca ~ Ficfa ucca ~ Csonka sor* | *Csonka sor: há mer csak ety pár ház vóud benne. De mosmá ki van épülve, hú.*

2014: *Csonka-sòr, Füzfa ucca, Petőfi út,* 2008: *Csonka-sòr, Fűzfa ucca, Petőfi út.* — A Vásártér utca keleti része. Korábban ezt az utcarészt fűzfák szegélyezték. A ***Csonka sor*** elnevezés arra utal, hogy régebben csak az utca egyik oldala volt beépítve. Az utca keleti oldalán ma is csak néhány ház áll. Korábban ***Petőfi út*** lehetett a hivatalos neve. Ma hivatalosan a Vásártér utca része. — ÉGy., FKnT., Kiss 2014: 87, 90, 103, SzMHn. 2: 318, 319, 321. — T31-F3.

**Gajmi-gödör** lásd **Glajmi**

**Gáspár sikátor** lásd **Rekettyeháti sikátor**

**Gáter** 2025: *Gáter,* 2014: *Gátèr,* 2008: *Gátèr.* — Egykori fűrészüzem a Hajnal utca végén a Kollektív ól területén. Már nem működik. A név a *gatter* 'keretfűrész' nyelvjárási *gáter* változatából alakult. — ÉGy., ÉKsz., Kiss 2014: 90, SzMHn. 2: 319, ÚMTsz. — T31-G2.

**Gépállomás** lásd **Brigád**

**Géppark** lásd **Brigád**

**Gércei-patak** 1866: *Gerczi patak.* — A település határában említett patak. Pontos helyét nem ismerjük. Bizonyára a szomszédos Nagygérce felől érkezett. A térképi adat előtagjában a *Gérce* településnév *-i* melléknévképző alakja *gérci* formában jelentkezik. — T1.S.79.1782/3.

**Glajbi** lásd **Glajmi**

**Glajbli** lásd **Glajmi**

**Glajli** lásd **Glajmi**

**Glajli-gödör** lásd **Glajmi**

**Glajmi** 2025: *Glajmi, Glajmibú ~ Glajmi-tóu ~ Glajmi-gödör ~ Gajmi-gödör ~ Tóu | Meg van a Gajmi-gödör a Vásárra fele ahogy mejünk. Az a tóu. | Annak a közepibe van ety forrás, ety kut. | Annyi vadgacsi [vadkacsa] van rajta, hotyha meglátod, mikor odamész, bisztos, van kétszáz darab. ... ez a baj, a gacsi bem van a izébe, a tóuba. Vam, mikor fagyik, és belefagynak.* 2014: *Glajbi, Glàjbi, Glàjbli, Glàjmi, Glajmi-gödör, Làjbi, Làjbli-gödör,* 2008: *Glàjli, Glàjbli, Glàjmi, Glàjli-gödör, Làjbi, Làjbli-gödör.* — Tó a belterület északnyugati részén a Vásártérrel szemben. Korábban vályogvetésre használták. A helybeliek szerint ebből épültek a település templomai. A név magyarázata bizonytalan, talán személynévből alakulhatott. ***Glaj(b)li, Glajmi-tó, G(l)ajmi-gödör, Lajbi, Lajbli-gödör*** és ***Tó*** formában is említik. — ÉGy., Kiss 2014: 90, 99, 123, SzMHn. 2: 319, 320, 327. — T31-F2.

**Glajmi-gödör** lásd **Glajmi**

**Glajmi-tó** lásd **Glajmi**

**Göde oltványa** 1341/1482: *Gudeoltuuanya.* — A település határában említett hely. Pontosabban nem lokalizálható. A név a *Göde* személynév és az *oltvány* 'facsemetékből álló fiatal erdő' jelentésű földrajzi köznév összetételéből alakult. A *Göde* személynév a szomszédos Halmi történeti családnévanyagából is adatolható. — DL. 70998, FKnT., Perényi 52, Szabó 1937: 367.

**Görbe-sor** 1864: *Gőrbesór.* — A település határában említett hely. Pontosabban nem lokalizálható. A név előtagja feltehetően a terület alakjára utal. Utótagja a *sor* 'szabályos alakú földdarabok a határban' jelentésű földrajzi köznév. — FKnT., Pesty 1864/57: 444b.

**Görögkatolikus iskola** lásd **Aprozár**

**Görögkatolikus parókia** 2025: *Görökkatóulikus paróukija ~ Paróukija,* 2014: *Görök-katólikus-parókija,* 2008: *Görök-katólikus-parókija.* — Épület a Fő utcán. ***Parókia*** formában is említik. — ÉGy., Kiss 2014: 91, SzMHn. 2: 319. — T31-G3.

**Görögkatolikus templom** 2025: *Görökkatóulikus templom ~ Görök templom ~ Orosz templom ~ Templom,* 2014: *Görök-katólikus-templom, Orosz templom,* 2008: *Görök-katólikus-templom, Orosz-templom.* — Görögkatolikus templom a Fő utcán. ***Templom, Görög templom*** és ***Orosz templom*** formában is említik. — ÉGy., Kiss 2014: 91, 101, SzMHn. 2: 319, 321. — T31-F3.

**Görög templom** lásd **Görögkatolikus templom**

**Gőzmalom** 2008: *Gőzmalom.* — A Hajnal utca végén álló egykori gőzmalom. Pontos helyét nem ismerjük. Vö. Gőzmalom utca. — SzMHn. 2: 319.

**Gőzmalom utca** lásd **Hajnal utca**

**Gróf-malom** lásd **Malom**

**Grószé 1.** 2025: *Gróuszéi,* 2014: *Gróuszé,* 2008: *Gróuszé.* — Szántóföld a Pusztahegyesi út mentén. Nevét egykori tulajdonosáról kapta. — ÉGy., Kiss 2014: 123, SzMHn. 2: 327. — T19-G2.

**Grószé 2.** 2025: *Gróuszéi ~ Gróuzéi | A Gróuszé a Vész-óudalba vóut, egy rész. Ot nem vóut tanya, csak a birtok vóut a Gróuszé.* 2014:

*Gróusztag,* 2008: *Gróusztag.* — Szántóföld a település északkeleti határában a Vész-oldal területén. Nevét egykori tulajdonosáról kapta. A ***Grósz-tag*** névváltozat utótagja a *tag* 'a tagosított, művelés alatt lévő határ egyben lévő darabja' jelentésű földrajzi köznév. Vö. Grósz laposa. — ÉGy., FKnT., Kiss 2014: 124, SzMHn. 2: 327. — T19-G1.

**Grósz laposa** 2025: *Gróusz lapossa,* 2014: *Gróusz laposa,* 2008: *Gróusz laposa.* — Mély fekvésű szántóföld a Grószé területén. A név utótagja a *lapos* 'környezeténél alacsonyabban fekvő, többnyire vizenyős, legelőnek vagy kaszálónak alkalmas, sík terület' jelentésű földrajzi köznév birtokos személyjeles formája. — ÉGy., FKnT., Kiss 2014: 124, SzMHn. 2: 327. — T19-G1.

**Grósz-tag** lásd **Grószé 2.**

**Grün Ábi Ligete** 2008: *Grün-Ábi ligettye.* — Szántóföld a település északi határában a Korlát és a Turci-patak között. A Liget része. Nevét tulajdonosáról kapta. — SzMHn. 2: 327. — T19-E1.

**Gyógyszertár** lásd **Patika**

**Gyűre-rét** 1864: *Gyürerét, Gyűrerét, Gyűrűrét.* — A település határában említett hely. Pontosabban nem lokalizálható. A név előtagja személynév, mely a terület egykori tulajdonosát jelölhette. A *Gyüre* személynév megtalálható a település történeti családnévanyagában. — Pesty 1864/57: 444b, Szabó 1937: 527.

**Hagymás-mező** 1341/1482: *Hagmasmezew.* — A település határában említett hely. Pontosabban nem lokalizálható. A név előtagja hagymás növénnyel benőtt területre utalhatott. — DL. 70998, Perényi 52.

**Hajnal utca** 2025: *Hajnal ucca,* 2014: *Hàjnàl ucca, Gőzmalom ucca,* 2008: *Hàjnàl ucca, Gőzmalom ucca.* — A Fő utcáról keleti irányba nyíló utca. ***Gőzmalom utca*** formában is említik a korábban az utcában álló Gőzmalomról. Hivatalos neve *Hajnal utca.* — ÉGy., Kiss 2014: 92, SzMHn. 2: 319. — T31-F2G2.

**Halastó** 2025: *Halastóu | Ahogy lemész a Pekóuná, ot van a Halastóu.* — A Kavicsostól északra elterülő halastó. Kavicskitermelés eredményeként jött létre. — ÉGy. — T18-D3.



Halastó Fotó: Hankusz Éva

**Halmi felől való forduló** 1780: *Halmi felől való forduló.* — Földterület a település határában. Pontos helyét nem ismerjük. Bizonyára a szomszédos Halmi közelében fekhetett. A név utótagja a *forduló* 'határrész, amely az ugarrendszer szerint három csoportra volt osztva: őszi, tavaszi és ugarfordulóra' jelentésű földrajzi köznév. — FKnT., Szabó 1937: 532.

**Halmi út 1.** lásd **Fő utca**

**Halmi út 2.** 2025: *Halmi ut,* 2014: *Hàlmi út,* 2008: *Hàlmi út,* 1679: *Halmi ut* hosszaban. — A település belterületéről északi irányba haladó út, a szomszédos Halmiba vezet. — ÉGy., Kiss 2014: 124, Szabó 1937: 532, SzMHn. 2: 327. — T31-E1.

**Halmi utca** lásd **Fő utca**

**Halmi útfél** 1604: *Halmi ut felen.* — A településen említett hely. Bizonyára kapcsolatban lehet a Halmi úttal. A név utótagja az *útfél* 'az út egyik oldala' jelentésű földrajzi köznév. — FKnT., Szabó 1937: 532.

**Haraszt-patak** 1866: *Haraszt patak.* — A településen említett patak. Helyét pontosabban nem ismerjük. A név előtagja a *haraszt* 'fiatal, sarjadzó cserjés erdő, bozót' jelentésű földrajzi köznév. — FKnT., T1.S.79.1782/3.

**Hársáztó híd** 2008: *Hársásztó híd.* — Híd a település külterületén. Pontos helyét a forrás nem közli. Talán összefügg a Hársáztató-gödörrel. — SzMHn. 2: 327.

**Hársáztató-gödör** 2008: *Hársásztató gödör.* — Gödör a település külterületén. Pontos helyét a forrás nem közli. A helybeliek szerint korábban a Glajmi tóban áztatták a hársat, talán arra vonatkozik a név. A hársfa háncsát szőlőkötözésre használták. Vö. Hársáztó híd. — SzMHn. 2: 327.

**Hartmann-tag** 2025: *Hartman-tag ~ Hártmántag | A Peres előüt Hártmán-tag. Jóu homokos*



Hegy út Fotó: Hankusz Éva

*főüd.* — Szántóföld az északi határszélen a Peres mellett. Nevét a tulajdonos Hartmann családról kapta. — ÉGy. — T10-D5.

**Határ-Éger** 1864: *Határ-Eger,* 1780: *Határ-eger.* — A település határában említett hely. Pontosabban nem lokalizálható. Bizonyára az Éger része lehetett. — Pesty 1864/57: 444b, Szabó 1937: 534.

**Határ kőhíd** 2008: *Határkőhíd.* — Túrterebes és Túrterebestelep határán fekvő híd. Pontos helyét nem ismerjük. — SzMHn. 2: 327.

**Határ láposa** 1863–1864: *Határ láposa.* — Egykori földterület a település déli határszélén a mai Dobri-hát környékén. A név utótagja a *lápos* 'vizes, mocsaras, nádas, vízinövényekkel benőtt hely' jelentésű földrajzi köznév. — FKnT., MKFT. — T25-E2F2.

**Hegyalja** 2025: *Hegyajja,* 2014: *Hegy ajja,* 2008: *Hegy àjja, Hegyàjja,* 1802: *Hegy alatt,* 19. sz.: *Hegyalja.* — Szántóföld a település keleti határában a Grószé és Túrterebesiszőlőhegy között. A név a területnek a szőlőhegy melletti fekvésére utal. Vö. Hegyalja-honcsok. — ÉGy., Kiss 2014: 158, Szabó 1937: 532, SzMHn. 2: 328, 342, T0.53.216.1. — T19-G1G2.

**Hegyalja-honcsok** 1866: *Hegy allya honcsok,* 1864: *Hegyalyahoncsok | A hegyek allyán honcsokos kaszálókat képező térség.* — Egykori dűlő a település határában. Helyét pontosabban nem ismerjük. Bizonyára a Hegyalja része volt. A név utótagja a *honcsok ~ honcsék* 'rétterület, melynek felszínét kis dombocskák teszik egyenetlenné' jelentésű földrajzi köznév. — FKnT. *honcsékos,* Pesty 1864/57: 431b, T1.S.79.1782/3.

**Hegyesi út** lásd **Hegy út 2.**

**Hegyi út** lásd **Felszeg utca, Hegy út 2.**

**Hegy út 1.** lásd **Felszeg utca**

**Hegy út 2.** 2025: *Hegy ut ~ Hegyesi ut | Mejünk a Hegyesi uton.* 2014: *Hegyesi út, Hegyi út,* 2008: *Hegyesi út, Hegyi út.* — A Felszeg folytatása a külterületen, Túrterebesiszőlőhegyre vezet. Egyesek a Felszeget is a Hegy út részének tekintik. ***Hegyesi út*** és ***Hegyi út*** formában is említik. — ÉGy., Kiss 2014: 125, SzMHn. 2: 328. — T19-E2.

**Hegy utca** lásd **Felszeg utca**

**Helyi tanács** lásd **Polgármesteri hivatal**

**Hessenstein-tanya** 1918: *Hessenstein tn. [tanya],* 1915: *Hessenstein tn. [tanya],* 1884: *Hessenstein tn. [tanya].* — Egykori tanya a település déli határában a mai Túrterebestelep belterületének északi részén. Nevét tulajdonosáról kaphatta. Vö. Hodos-tanya. — HKFT., T16.T.365, T22.B.IX.a.2268. — T18-C4.

**Hétökrű fa** 1775: *Hét ökrü fa.* — A településen említett fa. Pontosabban nem lokalizálható. A névadás motivációja ismeretlen. — Szabó 1937: 533.

**Híd 1.** 2025: *Hid ~ Tur-hid ~ Vámhid,* 2014: *Kűhid, Tur higgya,* 2008: *Kűhíd, Túr higgya.* — A Túron átívelő híd a belterület déli részén. Ezért ***Túr-híd*** és ***Túr hídja*** néven is szerepel. Anyagára utalva ***Kőhíd*** formában is említik. A főként idősebbek által használt ***Vámhíd*** elnevezés pedig arra utal, hogy a korábbi, már lebontott hídon egykor vámot fizettek az átkeléshez. Vö. Híd ali mező, Híd gyakra, Híd utca. — ÉGy., Kiss 2014: 99, 110, SzMHn. 2: 320, 322. — T31-G4.

**Híd 2.** lásd **Kőhíd 2., Vámhíd 1.**

**Híd ali föld** lásd **Híd ali mező**

**Híd ali mező** 2025: *Hid ali mezőü ~ Hid ali főüd | Ahoty kimegyünk, bal óudarra fordulunk a Benzinkutnál, s od befele az az ut a Hid ali mezőü. Ahogy mejüng Dragusennek fele, bāra.*

2014: *Hidali mező, Hidali-mezőü,* 2008: *Hidali mező, Hidali-mezőü,* 1864: *Hidali Mező, Hidalimező,* 19. sz.: *Hidalimező dűlő,* 1690: *Hid alja mező,* 1679: *Hid alja mező,* 1604: *Hid elj mezo.* — Szántóföld a belterület közelében, attól délkeletre. A név a területnek a Túron átívelő Híd melletti fekvésére utal. A legkorábbi előfordulású ***Híd eli mező*** névformában az *eli (eleje valaminek)* 'elülső rész(e)' jelentésű főnév *-i* melléknévképzős alakja szerepel; és a névszerkezet 'híd előtt fekvő mező' értelmű. Később ***Híd alja mező*** formában szerepel, melyben az *alja* névelem 'valamely terület mögöttes része' értelmű, amely utóbb *Híd ali mező*-ként jelentkezik. Kniezsa István szerint a *híd alja* alakulat a *Hideli* népetimológiás módosulata. ***Híd ali föld*** és ***Híd ali mező dűlő*** formában is említik. — ÉGy., FKnT., Kiss 2014: 93, 125, Pesty 1864/57: 444b, Szabó 1937: 532, SzMHn. 2: 319, 328, T0.53.216.1. — T18-D3.

**Híd ali mező dűlő** lásd **Híd ali mező**

**Híd alja mező** lásd **Híd ali mező**

**Híd eli mező** lásd **Híd ali mező**

**Híd gyakra** 2025: *Higy gyakra,* 2014: *Higgyakra,* 2008: *Higgyakra.* — A belterület déli részén a Túron átívelő Híd mellett fekvő földterület. Nagy része beépült. A név utótagja a *gyakor* 'sűrű erdő, cserjés' jelentésű földrajzi köznév birtokos személyjeles formája. — ÉGy., FKnT., Kiss 2014: 125, SzMHn. 2: 328. — T31-G4.

**Híd utca** 2025: *Hid ucca | Régen ottam vóut a Turon keresztül a hid, s majd azután kőütözött idébb, s azután lett, oda is már ucca csinálva. De az is, má az is Hid ucca.* 2014: *Hid ucca, Vámhíd ucca,* 2008: *Híd ucca, Vámhíd utca.* — A Felszegről déli irányba nyíló kisebb utca. Ez az utca vezetett a korábbi, lebontott Túr-hídhoz. ***Vámhíd utca*** néven is szerepel. — ÉGy., Kiss 2014: 93, 111, SzMHn. 2: 320, 322. — T31-G3G4.

**Hodos 1.** 2008: *Hódos,* 1866: *Hodos,* 1604: *Hodos, Hodos vize,* 1341/1482: *Huduspathaka.* — A település határában említett patak, a Hodos területén folyt. Helyét pontosabban nem ismerjük. A név a *hód* állatnévből alakult *-s* képzővel. A régebbi forrásokban ***Hodos vize*** és ***Hodos pataka*** formában is szerepel. — DL. 70998, Perényi 52, Szabó 1937: 532, SzMHn. 2: 328, T1.S.79.1782/3.

**Hodos 2.** 2025: *Hodos,* 1884: *Hodos oldal,* 1866: *Hodos,* 1865: *Hodos,* 19. sz.: *Hódos, Hodos dűlő.* — Szántóföld a település déli határában Túrterebestelep belterületétől nyugatra. Nevét a közelében folyó Hodos patakról kaphatta. ***Hodos-oldal*** és ***Hodos-dűlő*** formában is szerepel. Részei voltak a Kis-Hodos és a Nagy-Hodos. Vö. Hodos-tanya, Hodos út. — ÉGy., HKFT., T0.53.216.1, T1.S.79.1782/2, T1.S.79.1782/3. — T18-B4C4.

**Hodos 3.** lásd **Hodos-tanya**

**Hodos-dűlő** lásd **Hodos 2.**

**Hodos-oldal** lásd **Hodos 2.**

**Hodos pataka** lásd **Hodos 1.**

**Hodos-tanya** 1931: *Hódos tn. [tanya],* 1913: *Hódostanya,* 1907: *Hodos tanya,* 1902: *Hodos tanya,* 1900 *Hodos,* 1898: *Hodos.* — Egykori tanya a Hodos területén. Pontos helyét nem ismerjük. A harmadik katonai felmérés térképe szerint a Hessenstein-tanya a Hodos-oldal területén állt. Talán erre a tanyára utalhat a név. A legkorábbi helységnévtárak ***Hodos*** formában közlik. — EH., HKFT., Hnt., T16.T.541.

**Hodos út** 2008: *Hódos út.* — Út a település határában. Pontos helyét nem ismerjük. Bura László a Hodos-tanyához vezető útként említi. — SzMHn. 2: 328.

**Hodos vize** lásd **Hodos 1.**

**Holt-Túr** 2025: *Hóut-Tur ~ Óucska-Tur | Ahogy lemész a Hety fele, jobb óudalt a legelsőü kis ucca. Annak a vége a Hóut-Tur. Ott át tudnak jönni, uty képzeld el, a cigányok, a! It van a Hóut-Tur.* 2014: *Hóut Túr, Hóuttùr,* 2008: *Hóut Túr, Hóuttùr.* — A Túr egykori medre a Felszegtől délre a Cigánytanya mellett. ***Ócska-Túr*** formában is említik, e névváltozat előtagja 'régi' értelmű. Vö. Holt-Túr-köz. — ÉGy., Kiss 2014: 93, 126–127, SzMHn. 2: 320. — T31-G4.

**Holt-Túr-köz** 1864: *Hót Turköz.* — Földterület a település határában. Pontos helyét nem ismerjük. Bizonyára a Holt-Túr vagy a Túr valamely másik holtága által határolt terület lehetett. — Pesty 1864/57: 444b.

**Homokosgödör** 2025: *Homokozsgödör,* 1866: *Homokos gődör,* 1865: *Homokos gödör, Homokosgödőr,* 1864: *Homokos Gődőr, Homokos* – kövícses *gödör | Ebben útravaló kavics, amabban építkezéshez szükségelt homok találtatik, nevét az egész düllő innen vette.* 19. sz.: *Homokos-*

*gödör dűlő.* — A Kavicsostól nyugatra elterülő szántóföld, az Útmenti-Láz keleti táblája. Nevét a mellette fekvő homokosgödörről kapta. ***Homokosgödör-dűlő*** formában is említik. — ÉGy., Pesty 1864/57: 431b, 444b, T0.53.216.1, T1.S.79.1782/2, T1.S.79.1782/3. — T18-D3.

**Homokosgödör-dűlő** lásd **Homokosgödör**

**Honcsok 1.** 2008: *Honcsok,* 1865: *Huncsok,* 1864: *Honcsok,* 19. sz.: *Honcsok dűlő,* 1796: *Huntsog.* — Szántóföld és rét a Pusztahegyi út mentén. A név a nyelvjárási *honcsok* 'rétterület, melynek felszínét kis dombocskák teszik egyenetlenné' szóból alakult. Egy térképi forrás ***Honcsok-dűlő*** formában szerepelteti. Vö. Honcsok-tanya. — FKnT. *honcsékos,* Pesty 1864/57: 444b, Szabó 1937: 534, SzMHn. 2: 328, T0.53.216.1, T1.S.79.1782/2. — T19-G2.

**Honcsok 2.** lásd **Honcsok-tanya**

**Honcsok-dűlő** lásd **Honcsok 1.**

**Honcsok-tanya** 2008: *Honcsok-tanya,* 1913: *Honcsoktanya,* 1907: *Honcsok tanya, Honcsoktanya,* 1902: *Honcsok tanya,* 1900: *Honcsok,* 1898: *Honcsok.* — Tanya a település határában. Pontos helyét nem ismerjük, bizonyára a Honcsok területén állhatott. ***Honcsok*** formában is említik. — Hnt., Szabó 1937: 534, SzMHn. 2: 328.

**Horgas-hegy** 1679: *Horgas hegy.* — Kiemelkedés a település határában. Pontosabban nem azonosítható. Talán a ma Halmi határához tartozó Horgas területének magasabban fekvő része lehetett. Vö. Horgas-lapos. Lásd Horgas (Halmi). — Szabó 1937: 533.

**Horgas-lapos** 2008: *Hòrgas lapos.* — Földterület a település határában, a Csíkos-tanya, a Ponkos-domb és a Bikkes környékén. Bizonyára a közelében fekvő, Halmi határához tartozó Horgasról kapta a nevét. Az utótag a *lapos* 'környezeténél alacsonyabban fekvő, többnyire vizenyős, legelőnek vagy kaszálónak alkalmas, sík terület' jelentésű földrajzi köznév. Lásd Horgas (Halmi). — FKnT., SzMHn. 2: 328.

**Horgas tája** 1780: *Horgas tája.* — Egykori földterület a település határában. Helyét pontosabban nem ismerjük. Bizonyára a ma Halmi határához tartozó Horgas környékén feküdt. Lásd Horgas (Halmi). — Szabó 1937: 534.

**Horgas út** 2008: *Hòrgas út,* 1780: *Horgos utytya,* 1679: *Horgas ut* atalyaban. — Út a település külterületén. Pontos helyét a források nem közlik. Bizonyára a Halmi határához tartozó Horgashoz vezetett. ***Horgas útja*** formában is szerepel. Lásd Horgas (Halmi). — Szabó 1937: 533, SzMHn. 2: 328.

**Horgas útja** lásd **Horgas út**

**Hosszú-láb 1.** lásd **Hosszú-Láz, Hosszú-Liget**

**Hosszú-láb 2.** 2025: *Hosszu-láb.* — A település déli határában a Szilas mellett fekvő szántóföld. Nevét alakjáról kapta. A név utótagja a *láb* 'dűlő vagy annak egy része' jelentésű földrajzi köznév. — ÉGy., FKnT. — T18-B5.

**Hosszú-láb-Liget** lásd **Hosszú-Liget**

**Hosszú-Láz** 2025: *Hosszu-Láz ~ Hosszu-láb ~ Nagy-Láz,* 2014: *Hosszúláz, Nagy-láz,* 2008: *Hosszúláz, Hosszúláb, Nagy-láz,* 1864: *Nagyláz,* 19. sz.: *Nagyláz.* — Szántóföld a település déli határában a Kavicsos és a Láz-Éger között. A Láz hosszabbik táblája. A ***Hosszú-láb*** névforma utótagja a *láb* 'dűlő vagy annak egy része' jelentésű földrajzi köznév, amely talán a *Láz*-hoz való hangzásbeli hasonlósága alapján került a névbe. A ***Nagy-Láz*** névforma előtagja a Kis-Lázhoz való viszonyítást fejezi ki. — ÉGy., FKnT., Kiss 2014: 127, 137, Pesty 1864/57: 444b, SzMHn. 2: 329, 333, T0.53.216.1. — T18-D4.



Hosszú-Láz Fotó: Hankusz Éva

**Hosszú-Liget** 2025: *Hosszu-Liget ~ Hosszu-láb ~ Hosszu-láb-Liget.* — Szántóföld a határ északkeleti részén. A Liget része. Nevét a parcellák alakjáról kapta. A ***Hosszú-láb*** névváltozat utótagja a *láb* 'dűlő vagy annak egy része' jelentésű földrajzi köznév. ***Hosszú-láb-Liget*** formában is említik. — ÉGy., FKnT. — T11-E5.

**Hosszú-vész** 1479: *Hosszuvevz,* 1479: *Hozzyvevcz,* 1479: *Hozzyvevz,* 1478: *Hozyvevz,* 1478: *Hozzyvevcz,* 1478: *Hozzyvevz,* 1478: *Hvzzyvevz.* — A településen említett hely. Pontosabban

nem lokalizálható. Bizonyára a Vész-oldal és a Sebes-vész környékén feküdt. A név előtagja a terület alakjára utalhat. Az utótag pedig valószínűleg a *vész* 'halászóhely a folyóparton' tájszóból származik, de az 'elpusztult erdőrészlet, irtás' jelentésű *vész* földrajzi köznévből is alakulhatott. — DL. 45792, 70985, 70990, FKnT., Perényi 279, 280, 281, 283, SzamSz. — T19-E1F1.

**Hősök emlékműve** lásd **Emlékmű**

**Hullámtér** 2025: *Hullámtér,* 2014: *Hùllámtér, Hullámtér,* 2008: *Hùllámtér.* — A Túr jobb és bal oldalán futó töltések közötti terület. — ÉGy., Kiss 2014: 94, 127, SzMHn. 2: 320, 329. — T18-D3.

**Ifjúsági ház** 2025: *Ifjusági ház ~ Ifijusági ház ~ Katóulikus ifjusági ház ~ Katóulikus ifijusági ház ~ Zárda,* 2014: *Zárda, Zárda iskola,* 2008: *Zárda, Zárda-iskola.* — A római katolikus egyház tulajdonában lévő épület a Fő utca és a Temető utca sarkán. Az Irgalmas Nővérek zárdája, illetve felekezeti iskola működött a korábban itt álló épületben, erre utal a ***Zárda,*** illetve a ***Zárda iskola*** elnevezés. Jelenleg ifjúsági ház. ***Katolikus ifjúsági ház*** néven is említik. — ÉGy., Kiss 2014: 113, SzMHn. 2: 322. — T31-G3.

**Iskola** 2025: *Iskola,* 2014: *Iskola,* 2008: *Iskola.* — A település iskolája a Fő utca és a Kisfalu találkozásánál. Vö. Iskola utca. — ÉGy., Kiss 2014: 94, SzMHn. 2: 320. — T31-G4.

**Iskola utca** lásd **Kisfalu utca**

**Istállók** lásd **Kollektív ól**

**Jakab-láz** 2025: *Jakab-láz,* 2008: *Jakab-láz,* 1941: *Jakab-láz,* 1931: *Jakab láz,* 1884: *Jakabláz,* 1866: *Jakob láz,* 1865: *Jakob láz, Jakab láz,* 1864: *Jakab Láz, Jakabláz | Egy Jakab nevü ember fogván fel irtás végett s nevét megörökíté.* 19. sz.: *Jakabláz.* — Szántóföld a település határának északi részén a Kis-mező szomszédságában. Nevét Pesty Frigyes helynévtára szerint hajdani tulajdonosáról kapta. A név utótagja a *láz* 'erdei tisztás, irtás' jelentésű földrajzi köznév. Vö. Jakabláz hídja, Jakabláz útja. — ÉGy., FKnT., HKFT., MaKF., Pesty 1864/57: 431b, 444b, SzMHn. 2: 329, T0.53.216.1, T1.S.79.1782/2, T1.S.79.1782/3, T16.T.541. — T18-D1.

**Jakabláz híd** lásd **Jakabláz hídja**

**Jakabláz hídja** 2025: *Jakablász higgya ~ Jakablász hid | Jakablász hid, ahogy mijelőtt a Turdzba befordulunk, ot van ety hid ... Tehát a Reketye-hát mögött, ahogy mejünk lefele, annak megyünk neki, és azut fordulunk el a Turdzba.* 2014: *Jakab-láz-híd, Jakab-láz-hídja,* 2008: *Jakab-láz-híd, Jakab-láz higgya.* — Híd a Jakab-láz területén. ***Jakabláz híd*** formában is említik. — ÉGy., Kiss 2014: 127, SzMHn. 2: 329. — T18-D1.

**Jakabláz útja** 1864: *Jakablázutja.* — A település határában említett út. Bizonyára a Jakab-lázhoz vezetett. — Pesty 1864/57: 444b.

**Jankó kertje alatt** 2008: *Jankó kèrtye alatt.* — Sík terület a Túr partjának a Felszeg felőli részén. Helyét pontosabban nem ismerjük. A név a terület elhelyezkedésére utal. — SzMHn. 2: 329.

**Jégverem alatt** 1802: *Jeghverem alat,* 1780: *Jeghverem alat,* 1690: *Jeghverem alat.* — A településen említett hely. Pontosabban nem lokalizálható. Bizonyára jégverem állt a közelében. — Szabó 1937: 533.

**Jogos** lásd **Jogos-legelő**

**Jogos-legelő** 2025: *Jogos-legelőü ~ Jogos, Jogozsba ~ Brukneri-legelőü,* 2008: *Jogos-legelő, Jogos.* — Legelő a település délnyugati határában. Tulajdonosai földosztás révén jutottak hozzá, erre utal a név előtagja. ***Jogos*** formában is említik. A ***Brukneri-legelő*** névformát az magyarázza, hogy a Bruknernek ez a legelőként hasznosított része. — ÉGy., SzMHn. 2: 329. — T17-G4.

**Jogos-Liget** 2025: *Jogos-Liget,* 2014: *Jogos-liget.* — Szántóföld a település északi határában. A Liget része. Tulajdonosai földosztás révén jutottak hozzá, erre utal a név előtagja. — ÉGy., Kiss 2014: 127. — T11-E5.

**Kakas-domb** lásd **Kakas remete**

**Kakas remete** 2025: *Kokas remete, Kokas remetére, Kokas remetétű ~ Kakazs-domb | A Kis-hety hátáná van a Kokas remete.* 2008: *Kokas-remete, Kokasremete,* 1941: *Kakasremete,* 1931: *Kakas remete,* 1910: *Kakasremete h[egy],* 1884: *Kakas remete,* 1866: *Kokas Remété,* 1865: *Kokosremety, Kokos Remető,* 1864: *Kokas remete, Kakas remete | Egy az erdőség közepében önálló hegy melyen szőlő – alacsony volta miatt – nem tenyésztetik. – A monda szerint*

*azon hegyen egy Kakas nevü remete lakott, kit a közeli falvak lakossai nagy tiszteletben tartottak – s mint a hagyomány mondja, valamely nagy család ivadéka volt. Ki vezekleni e rengetegbe vonult, hogy istenét engesztelésre bírhassa.* — Két domb a határ keleti részén a Kis-hegy közelében. Nevét a 19. századi hagyomány szerint egy ide elvonult *Kakas* nevű remetéről kapta. A település személynévanyagában már a 15. század első felében (1429) találunk *Kakas* nevű embert. Egy térképi forráson ***Kakas remete-hegy*** formában tűnik fel. Túrterebesiszőlőhegyen pedig ***Kakas-domb*** néven is említették. Vö. Remete-domb. — ÉGy., HKFT., MaKF., Pesty 1864/57: 431b, 432a, 444b, Szabó 1937: 526, SzMHn. 2: 331, 343, 159, T1.S.79.1782/2, T1.S.79.1782/3, T16.T.541, T22.B.IX.a.1008. — T19-G2.

**Kakas remete-hegy** lásd **Kakas remete**

**Kállai-rét** 2025: *Kállaji-réit,* 2014: *Kállaji rét,* 2008: *Kállaji-rét,* 1864: *Kállairét | Tulajdonosaiktól nyerék nevüket.* — Szántóföld a település határának déli részén a Fekete-víz és a Forrás között. Egykori tulajdonosáról kapta a nevét. Vö. Káló-rét. — ÉGy., Kiss 2014: 128, Pesty 1864/57: 432a, SzMHn. 2: 329. — T18-C4.

**Kalmár-rét** 1864: *Kalmár rét,* belűl a Sövenyen. — A település határában említett rét. Pontos helyét nem ismerjük. A név előtagja feltehetően családnév, és a hely egykori tulajdonosára utal. A *Kalmár* családnév a szomszédos Halmi történeti családnévanyagában szerepel. — Pesty 1864/57: 444b, Szabó 1937: 367.

**Kaló-rét** 1864: *kálo rét.* — A település határában említett rét. Helyét pontosabban nem ismerjük. A név magyarázata bizonytalan, talán a *Kállai-rét* helynév rontott formája lehet. — Pesty 1864/57: 444b.

**Kanális** lásd **Nagy-kanális 2.**

**Kápolna** lásd **Donát-kápolna**

**Kapta-láb** 2025: *Kapta-láb,* 2014: *Kaptaláb,* 2008: *Kaptaláb.* — A Túrtól délre a Forrás területén fekvő földterület. Egy részére épült a Túr utca. Nevét a tulajdonos Kapta családról kapta. A név utótagja a *láb* 'dűlő vagy annak egyik része' jelentésű földrajzi köznév. — ÉGy., FKnT., Kiss 2014: 128, SzMHn. 2: 329. — T18-C3.

**Koporcsa ligete** 1341/1482: *Kapurchaligethe.* — A település határában említett hely. Pontosabban nem lokalizálható. Esetleg a Turc határában lévő Koporcsa hegy közelében kereshető. A név előtagjának magyarázata bizonytalan. Talán egy *Kapurcsa* személynév rejlik benne. Kocán Béla szerint valószínűbb az a feltevés, hogy a név előtagja egy szláv **Koprъica* helynév átvétele lehet, ennek tövéhez lásd az ősszláv **kropъ ~ *koprъ* 'kapor' főnevet. Vö. Koporcsa (Turc). — DL. 70998, Kocán 2022: 187–188, Perényi 52, Šmilauer 1970: 102.

**Karajos** 1866: *Karajos,* 1865: *Karajos,* 1864: *Karajos.* — Egykori földterület a délkeleti határszélen. A név eredete bizonytalan, esetleg a *karaj* 'valamely területnek a széle' jelentésű földrajzi köznévvel állhat kapcsolatban. De szóba jöhet az is, hogy a *karvaly* népnyelvi *karaj* alakjából származik. — FKnT., Kocán 2022: 221, Pesty 1864/57: 444b, T1.S.79.1782/2, T1.S.79.1782/3, ÚMTsz. — T18-C5.

**Karitász 1.** lásd **Kollektív iroda**

**Karitász 2.** 2025: *Káritász.* — A Szatmári Egyházmegyei Caritas Szervezet irodája a Fő utcán a belterület déli részén. — ÉGy.

**Kastély** lásd **Perényi-kastély**

**Katolikus ifjúsági ház** lásd **Ifjúsági ház**

**Katolikus templom** lásd **Római katolikus templom**

**Kátyús-hát** 2008: *Kátyús hát,* 1941: *Kátyús hát,* 1931: *Kátyús hát,* 1884: *Kátyús hát.* — Mocsaras terület a település határában. A katonai térkép a település nyugati határszélén a mai Brukner területén ábrázolja. A név előtagja a *kátyú* 'vízzel telt mélyedés' jelentésű földrajzi köznév *-s* képzős formája. Utótagja pedig a *hát* 'dombos vízparti terület' értelmű földrajzi köznév. — FKnT., HKFT., MaKF, SzMHn. 2: 329, T16.T.541. — T17-F4.

**Kavicsos 1.** 2025: *Kaviccsos | A főütterületet is, tehát ahogy vam most a má a kavicsot ahoty kitermelték ott az egész láb, az mind a Kavicscsos. Az is termőüfőüd vóut.* 2014: *Kaviccsos,* 2008: *Kövicses,* 1864: *Kovicsesszer,* 19. sz.: *Kövicses szer dűlő.* — Szántóföld a település déli határában a Láz mellett. A területén található a kavicskitermelés nyomán létrejött Kavicsos tó. A név a *kavicsos ~ kövicses* 'olyan terület, melynek földjében murva, kavics van' jelentésű földrajzi köznévből alakult. ***Kövicses*** és ***Kövicses-szer*** formában is előfordul. Ez utóbbi névben a *szer*

földrajzi köznév 'határ távol eső része' értelmű. ***Kövicses-szer-dűlő*** néven is említik. — ÉGy., FKnT., Kiss 2014: 129, Pesty 1864/57: 444b, SzMHn. 2: 332, T0.53.216.1. — T18-D4.

**Kavicsos 2.** 2025: *Kaviccsos,* 2014: *Kavicsos, Kaviccsos, Kavicsosgödör,* 2008: *Kavicsos, Kavicsosgödör, Kövicses gödör.* — Kavicskitermelés nyomán létrejött tó a település déli határában a Kavicsos területén, a Láz szomszédságában. ***Kavicsosgödör*** és ***Kövicsesgödör*** formában is szerepel. — ÉGy., Kiss 2014: 97, 129, SzMHn. 2: 320, 329, 332. — T18-D3.

**Kavicsosgödör** lásd **Kavicsos 2.**

**Kerek-lapos** lásd **Patkó-lapos**

**Kereszt 1.** 2025: *Kereszt.* — A Halmi út mentén álló kereszt. — ÉGy. — T31-E1.

**Kereszt 2.** 2014: *Kereszt,* 2008: *Kereszt.* — A Felszeg és a Fő utca találkozásánál álló egykori kereszt. — Kiss 2014: 97, SzMHn. 2: 320.

**Kereszt 3.** lásd **Kozsán-kereszt**

**Kereszt-hegy** lásd **Kis-hegy**

**Kertalja** 1864: *Kert alja,* 1780: *Kert alatt.* — Egykori földterület a település határában. Bizonyára a belterületi kertek mellett feküdt. A korábbi adat a név *hol?* kérdésre felelő alakját mutatja. — Pesty 1864/57: 444b, Szabó 1937: 534.

**Kerülőház** 2008: *Kerülő-ház,* 1910: *Kerülőház,* 1884: *Kerülö ház.* — Egykori épület a határ déli részén a mai Túrterebestelep belterületén. A név a *kerülőház* 'a mezőőr lakóháza, tanyája' jelentésű földrajzi köznévből alakult. — FKnT., HKFT., SzMHn. 2: 330, T22.B.IX.a.1008. — T18-C5.

**Keskenyhosszú** 2025: *Keskenhosszu | Van a Keskenhosszu az Āsóu-erdőübe. ... A Kolektivbe csak Keskenhosszunak ismertük. ... de ott is egybe vóutak véve, három láp főüd.* — Szántóföld a település délnyugati határában. Részei a Czumbil-láb, a Kis-Alsó-erdő és a Nagy-Alsó-erdő. A helybeliek szerint a kollektív gazdaság működése idején szántották egybe a három parcellát, és a terület hosszan elnyúló alakjára utalva nevezték el *Keskenyhosszú*-nak. — ÉGy. — T18-A4.

**Kétkanális-köz** lásd **Két kanális köze**

**Két kanális köze** 2025: *Kéit kanális köze ~ Kéit kanális köszt | Két kanális köszt a Csike-liget továp, fojtatólagosan. Tehát az a Turci-patak a jelenlegi, meg vóut egy másik ojan kicsi, ami igy nem nagy jelentőséggel birt, csak amiko nagy viz vóut, mer hát akko tiszta viz vóut ot minden. És a Csike-liget is viz alat vóut régen. Tehát a ebbű, a Kis-kanálizsbú monták, a másikat meg, a Turci-patakot, Naty-kanálisnak. És akkor ot vóut egy zsiliprencer kijépitve.* 2014: *Kétkanálisköz,* 2008: *Kétkanális-köz,* 19. sz.: *Két kanális közt.* — Szántóföld a település határának keleti részén a Turci-patak és a Kis-kanális között. ***Két kanális közt*** és ***Kétkanális-köz*** formában is említik. — ÉGy., Kiss 2014: 129, SzMHn. 2: 330, T0.53.216.1. — T19-E1E2.

**Két kanális közt** lásd **Két kanális köze**

**Kétút-köz-dűlő** lásd **Két út köze**

**Két út köze** 1866: *Két út köze,* 1865: *Ket ut kezö,* 1864: *Két út köze | A sárkozujlaki s szatmári ut elágazása kőzt.* 19. sz.: *Kétutköz dűlő.* — Egykori földterület a település határának déli részén a Szatmárnémeti irányába tartó országút és a Sárközújlakra vezető út, a mai Livada utca között. ***Kétút-köz-dűlő*** formában is említik. — Pesty 1864/57: 431b, T0.53.216.1, T1.S.79.1782/2, T1.S.79.1782/3. — T18-C5.

**Kétvíz-köz** lásd **Két víz között**

**Két víz között** 2025: *Kéit visz között ~ Kéit-viszköz ~ Fekete-visz köszt ~ Patak-közösi,* 2014: *Kétviszköz,* 2008: *Kétviszköz,* 1931: *Fekete víz köze,* 1884: *Fekete viz köze,* 1865: *Fekete víz,* 1864: *Feketeviz kőzt,* 19. sz.: *feketeviz.* — Szántóföld a település déli határában a Fekete-víz két ága között. Erre utalnak a ***Fekete-víz köze*** és a ***Fekete-víz közt,*** valamint a ***Két-víz-köz*** elnevezések is. ***Patak-közösi*** formában is említik. A ***Feketevíz*** név a pataknévnek a környező területre való átvonódásával jött létre. — ÉGy., HKFT., Kiss 2014: 130, Pesty 1864/57: 444b, SzMHn. 2: 330, T0.53.216.1, T1.S.79.1782/2, T16.T.541. — T18-C4.

**Kincáé** 2025: *Kincájéi ~ Kinca-főüd.* — Szántóföld a település északi határában a Kis-mező közelében. Nevét tulajdonosáról kapta. ***Kincaföld*** formában is említik. — ÉGy. — T19-E1.

**Kinca-föld** lásd **Kincáé**

**Kis-Alsó-erdő** 2025: *Kis-Alsóu-erdőü,* 2014: *Kis-àlsó-erdőü,* 2008: *Kis-àlsó-èrdő.* — Szántóföld a délnyugati határszélen. Az Alsó-erdő kisebbik darabja. A név előtagja a Nagy-Alsó-er-

dőhöz való viszonyítást fejezi ki. — ÉGy., Kiss 2014: 130, SzMHn. 2: 330. — T18-A4.

**Kisasszony-fürdő** 2025: *Kisasszom-fürdőü | Kisasszom-fürdőü, de az a Turnál egy ojan kanyar.* 2014: *Kisasszony-fürdő,* 2008: *Kisasszony-fùrdő, Kisasszonyfùrdő.* — A Túr egyik szakasza a Kastély közelében. A helybeliek szerint korábban ide jártak fürödni a Kastélyban lakó kisasszonyok. — ÉGy., Kiss 2014: 97, SzMHn. 2: 320, 330. — T18-C3.

**Kisasszony-tag** 2014: *Kisasszony-tag,* 2008: *Kisasszonytag.* — Földterület a település nyugati határszélén Nyírestanya közelében, a Túrtól északra. Helyét pontosabban nem ismerjük. A név előtagja a terület tulajdonosaira utal. Utótagja a *tag* 'a tagosított, művelés alatt lévő határ egyben lévő darabja' jelentésű földrajzi köznév. Vö. Kisasszony-völgy. — FKnT., Kiss 2014: 130, SzMHn. 2: 330.

**Kisasszony-völgy** 2008: *Kisasszonyvöűgy.* — Völgy a település határában. Pontos helyét a forrás nem közli. Esetleg a Kisasszony-tag környékén kereshető. A név előtagja bizonyára a terület egykori tulajdonosaira utal. — SzMHn. 2: 330.

**Kis-Békás-láz** 1884: *Kis Békás láz.* — Egykori lapos a határ északi részén. Egy része átnyúlik Halmi határába. A név utótagjaként álló *Békás-láz* helynév talán összefügg a Halmi határában említett Békarekegő nevével. — HKFT. — T18-B1.

**Kis bolt** lásd **Dóri boltja**

**Kis-Bükkös** 2008: *Kis bikkes,* 1866: *Kis Bikkes,* 1865: *Kis Bikkes,* 1864: *Kis Bükes,* 1780: *Kis Bikkes,* 1679: *Kis Bikes.* — Szántóföld a település északi határszélén. A 19. századi térképi források szerint a Bükkös déli részén feküdt, annak kisebbik részét jelölte. — Pesty 1864/57: 444b, Szabó 1937: 533, SzMHn. 2: 330, T1.S.79.1782/2, T1.S.79.1782/3. — T18-B2.

**Kis Csabi boltja** lásd **Aprozár**

**Kis-domb** lásd **Kis-hegy**

**Kisebbik-Sajtos** 1656: *Kissebik Szaytos.* — A település határában említett kiemelkedés. Helyét pontosabban nem ismerjük. Bizonyára a Sajtos egyik része lehetett. — Szabó 1937: 532.

**Kis-erdő** 2025: *Kis-erdő,* 2014: *Kis-èrdő,* 2008: *Kis èrdő.* — Kisebb erdő a település keleti határában a Hegyalja területén. A név előtagja az erdő méretére utal. — ÉGy., Kiss 2014: 98, SzMHn. 2: 320. — T19-G2.

**Kisfalu** lásd **Kisfalu utca**

**Kisfalusi kereszt** 2025: *Kisfalusi kereszt,* 2014: *Kisfalusi kereszt,* 2008: *Kisfalusi-kereszt.* — Kereszt a Kisfalu utcában. — ÉGy., Kiss 2014: 98, SzMHn. 2: 320. — T31-F4.

**Kisfalu utca** 2025: *Kisfalu ~ Iskola ucca ~ Kisfalu ucca | Van Kisfalu, az lemegy egész a, na, lemegy a Turig. Az egész végik Kisfalu, de közepen el lehet térni a Zujsorba. | A Ziskola hátáná, ahogy lemenc a Kisfalura.* 2014: *Kisfalu, Perényi út,* 2008: *Kisfalu, Perényi út,* 1980: *Kisfalu.* — Utca a belterület délnyugati részén. Kiss Kálmán szerint a településre a 17. században betelepített ruténok ebben az utcában kaptak telkeket. ***Kisfalu*** névváltozata a Nagyfaluhoz való viszonyítást fejezi ki. Az utca sarkán álló Iskolára utalva ***Iskola utcá***-nak is nevezik. A ma már nem használt ***Perényi út*** elnevezés az egykor az utcában lakó Perényi családra utal. Hivatalos neve *Kisfalu utca.* Vö. Kisfalusi kereszt. — ÉGy., EH., Kiss 2014: 98, 103, SzMHn. 2: 320, 321. — T31-E4F4.



Kisfalu utca Fotó: Habarics Zsolt

**Kis-hegy** 2025: *Kis-hegy, Kis-hegyen ~ Kizsdomb,* 2014: *Kishegy,* 2008: *Kis-hegy,* 1941: *Kishegy,* 1931: *Kis hegy,* 1910: *Kishegy,* 1887: *Kis hegy,* 1884: *Kishegy,* 1866: *Kis hegy,* 1864: *Kis hegy, Kishegy | Nevét kicsi volta miatt nyeré, mely a többi hegyektől egészen önállolag áll két csucsban végződvén, melynek egyiken sz. Dónát tiszteletére a svábok kápolnát építettek, hol évenként Donát nap utani első vasárnapon – hacsak az időmostohasága nem gátolja – szent mise áldozat mutattatik be az egek urához, a hegy, épület s uti köveket szolgáltatván belőle meglehetős pénz forgalom jő létre, bora is eléggé iható.* 1860–1861: *Kereszthegy,* 1604:

*Kis heg.* — Kisebb szőlőhegy a határ keleti részén a Hegy út mentén. A név előtagja a kissé távolabb fekvő, nagyobb területű Túrterebesiszőlőhegyhez való viszonyítást fejezi ki. ***Kis-domb*** néven is említik. A ***Kereszt-hegy*** elnevezése a Donát-kápolna helyén álló egykori keresztre utalhat: az 1884-es és az 1941-es térképeken jól kivehető a hegyen a kereszt szimbólum. Vö. Kis-hegy alja, Kis-hegyesi-kút. — ÉGy., HKFT., Kiss 2014: 130, MaKF., MKFT., Pesty 1864/57: 431b, 432a, 444b, Szabó 1937: 532, SzMHn. 2: 330, T1.S.79.1782/3, T16.T.541, T22.B.IX.a.1008. — T19-F2.

**Kis-hegy alja** 2025: *Kis-hegy ajja,* 2008: *Kis-hegy-àjja,* 1866: *Kis hegy allya,* 1865: *Kis hegy alya,* 1864: *Kishegy alja,* 1604: *Kis heg allia.* — Szántóföld a Kis-hegy lábánál. — ÉGy., Pesty 1864/57: 444b, Szabó 1937: 532, SzMHn. 2: 330, T1.S.79.1782/2, T1.S.79.1782/3. — T19-F2.

**Kis-hegyesi-kút** 2008: *Kishegyesi kút, Kis-hegy-kút, Rájzèr kuttya.* — Kút a Kis-hegyen. Pontos helyét nem ismerjük. ***Kis-hegy-kút*** néven is említik. A ***Reizer kútja*** névváltozat annak a területnek a tulajdonosára utal, amelyen a kút áll. — SzMHn. 2: 330, 335.

**Kis-hegy-kút** lásd **Kis-hegyesi-kút**

**Kis-Hodos** 1864: *Kis Hodos.* — Egykori földterület a település határában. Helyét pontosabban nem ismerjük. Bizonyára a Hodos valamelyik része volt. A név előtagja a Nagy-Hodoshoz való viszonyítást fejezi ki. — Pesty 1864/57: 444b.

**Kis-hugat** 1864: *Kishugat.* — Egykori földterület a település határában. Helyét pontosabban nem ismerjük. A név előtagja a terület méretére utalhat. Az utótag a *hugat* 'dombos fekvésű határrészek' jelentésű tájszó. — Pesty 1864/57: 444b, SzamSz.

**Kis-kanális** 2025: *Kis-kanális,* 2014: *Kiskanális,* 2008: *Kiskanális.* — A Turci-patakba ömlő kisebb kanális a település határának északi részén. A név előtagja a Nagy-kanálishoz való viszonyítást fejezi ki. — ÉGy., Kiss 2014: 130, SzMHn. 2: 330. — T19-E1.

**Kis kultúr** 2025: *Kis kultur ~ Kultur | A Parkā szembem van a Kis kultur. Az vóut a legelsőü kultur régen. | Ahon régem mozi vóut.* 2014: *Kùltúrothon, Művelődési otthon,* 2008: *Kùltúrothon, Kùltúrház, Művelődési-othon.* — Épület a Fő utcán a Park szomszédságában. A település művelődési háza. A név előtagja az újabban épült Nagy kultúrhoz való viszonyítást fejezi ki. ***Kultúr, Kultúrotthon, Kultúrház*** és ***Művelődési otthon*** formában is említik. — ÉGy., Kiss 2014: 99, 100, SzMHn. 2: 320, 321. — T31-G3.

**Kis-Láp** 1864: *kis láp | Szárazévekben mind meg anyi jó széna termő helyiségek.* — Láp a település határában. A *Láp* nevű terület kisebbik része lehetett. Vö. Nagy-Láp. — Pesty 1864/57: 431a.

**Kis-Láz** 2025: *Kis-Láz ~ Felsőü-Láz | Amék megy a Kavicsosnak fele, jön az az árokhoz.* 2014: *Kis-láz,* 2008: *Kis-láz,* 1864: *kis láz,* 19. sz.: *Kisláz.* — Szántóföld a település déli határában. A Láz északi, kisebbik táblája. A ***Felső-Láz*** névváltozat az Alsó- és a Középső-Lázhoz való viszonyítást fejezi ki. Vö. Nagy-Láz. — ÉGy., Kiss 2014: 131, Pesty 1864/57: 444b, SzMHn. 2: 330, T0.53.216.1. — T18-D3.

**Kis-mező** 2025: *Kis-mezőü | A Hajnal ucca végim van a Kis-mezőü. | Ahogy mejünk lefele, bal óudalt van a, egy láp főüd: a Kis-mezőü.* 2014: *Kis-mezőü,* 2008: *Kismezőü, Kismező,* 1864: felső, alsó és *Kis mező.* — Szántóföld a település határának északkeleti részén a belterület közelében. A név előtagja a terület méretére utal. — ÉGy., Kiss 2014: 131, Pesty 1864/57: 430a, SzMHn. 2: 330. — T18-D1.

**Kis-Palló-fél** 2025: *Kis-Pallóu-féil | Onnan kezdőüdik Kis-Pallóu-fél, ahogy átmejünk a hidom bal óudalt, Kis-Pallóu-fél. Utánna jön a másik lábon a Naty-Pallóu-fél. Hegy ut mellőül befele egész a Patakig, a Turci-patakig.* 2014: *Kis-pallófél,* 2008: *Kis-pàllófél.* — Szántóföld a határ keleti részén a Lenes-rét és a Nagy-Palló-fél között. A Palló-fél kisebbik, nyugati táblája. — ÉGy., Kiss 2014: 131, SzMHn. 2: 330. — T19-E2.

**Kis-Pást-liget** 1780: *Kis Pástliget.* — A település határában említett földterület. Helyét pontosabban nem ismerjük. A Pást-liget kisebbik része lehetett. A név előtagja a Nagy-Pást-ligethez való viszonyítást fejezte ki. — Szabó 1937: 533.

**Kis-Peres** 2025: *Kis-Peres | A kicsi, befele arra, amejik rövidebb.* — Szántóföld a határ északi részén. A Peres kisebbik darabja. A név előtagja a Nagy-Pereshez való viszonyítást fejezi ki. — ÉGy. — T10-D5.



Kis-Sár-Éger Fotó: Hankusz Éva

**Kis-Sár-Éger** 2025: *Kis-Sár-Éiger,* 19. sz.: *Kis-sáréger.* — Szántóföld a település déli határában a Híd ali mező és a Kis-Láz között. A Sár-Éger kisebbik darabja. A név előtagja a Nagy-Sár-Égerhez való viszonyítást fejezi ki. — ÉGy, T0.53.216.1. — T18-D3.

**Kis-Sebesvészi-legelő** 2008: *Kissebesvészi-legelő.* — Legelő a település határának keleti részén a Grósz-tag közelében. Helyét pontosabban nem ismerjük. A Sebes-vészi-legelő kisebbik része lehet. — SzMHn. 2: 331.

**Kisterebes** lásd **Túrterebestelep**

**Kis-Túr** lásd **Turci-patak**

**Kis-Túr köze** 2008: *Kistúrköze,* 1864: *Kistúr köze,* 19. sz.: *Kisturköze.* — A Turci-patak (másként Kis-Túr) és a Túr összefolyása környékén fekvő terület. A Töltés utca erre épült. — Pesty 1864/57: 444b, SzMHn. 2: 331, T0.53.216.1. — T18-D3.

**Kis utca** lásd **Park utca**

**Kitti-bár** 2025: *Kitti-bár ~ Ruhás,* 2014: *Kitti bár,* 2008: *Kitti-bár.* — Épület a Fő utcán az Aprozárral szemben. Korábban az épület egyik részében kocsma működött. A név előtagja a tulajdonos keresztnevére utal. Ma ruhaüzlet van a helyén, erre utal a ***Ruhás*** elnevezés. — ÉGy., Kiss 2014: 98, SzMHn. 2: 320. — T31-G3.

**Kocsma** 2025: *Korcsma,* 2014: *Korcsma, Kòrcsma,* 2008: *Korcsma, Kòrcsma.* — A Fő utca és a Temető utca sarkán álló Vasas bolt épületének oldalsó részén működő egykori kocsma. Ma ezt az épületrészt nem használják. — ÉGy., Kiss 2014: 99, SzMHn. 2: 320. — T31-G3.

**Kóka-déllő** 2025: *Kóuka-déillőü | Hát az akkor vóut Kóuka-déillőü, mig űk vóutak csordások. ... Még a Kollektiva előütt is. Hát a vén Kóuka vóucs csordás, és akkō vóutak a lányok csordások.* 2014: *Kóka déllőü,* 2008: *Kóka délőü, Kóka déllőü.* — A Túr mentén fekvő földterület, ahol korábban a Legelőre kihajtott jószágok deleltek. A név előtagja az egykori csordás ragadványnevét rejti. — ÉGy., Kiss 2014: 132, SzMHn. 2: 331. — T18-B3.

**Kollektíva** lásd **Kollektív ól**

**Kollektív iroda** 2025: *Kolektiv iroda ~ Kolektif széikház,* 2014: *Karitász, Kòllektiv iroda, Kòllektív székház,* 2008: *Karitász, Kòllektív-iroda, Kòllektív-székház.* — Épület a Fő utcán a CBA mellett. Korábban a kollektív gazdaság irodája működött benne, majd a Szatmári Egyházmegyei Caritas Szervezet irodája lett, erre utal a ***Karitász*** elnevezése. ***Kollektív székház*** néven is említik. Az épület jelenleg üresen áll. — ÉGy., Kiss 2014: 94, 98, 99, SzMHn. 2: 320. — T31-G3.

**Kollektív ól** 2025: *Kolektiv óul ~ Kolektiva ~ Istálóuk,* 2014: *Istállók,* 2008: *Istállók.* — Épületek a Hajnal utca végén a Brigáddal szemközt. Korábban a kollektív gazdaság istállói voltak. Az épületek egy részét ma is istállóként használják. ***Kollektíva*** és ***Istállók*** néven is említik. — ÉGy., Kiss 2014: 94, SzMHn. 2: 320. — T18-D2.

**Kollektív székház** lásd **Kollektív iroda**

**Kopsa foka** 1341/1482: *Kopsafoka.* — A település határában említett mocsár. A név talán a *Kopsa* személynévnek és a *fok* 'nagyobb vizekből kifolyó ér vagy csatorna' földrajzi köznévnek a birtokos jelzős összetételéből alakult. — DL. 70998, FKnT., Perényi 52, ÚCsnT.

**Korlát** 2025: *Korlát,* 2014: *Korlát,* 2008: *Kòllát,* 1866: *Kollát,* 1865: *Kolat,* 1864: *Kollát,* 19. sz.: *Kollát dűlő.* — Szántóföld a település északi határában a Liget és az Éger között. A név a *korlát* 'a szabadban legeltetett jószág kerítéssel körülvett, fedetlen szálláshelye' jelentésű földrajzi köznévből alakulhatott. ***Korlát-dűlő*** néven is említik.Vö. Korlát akácosa, Korlát-erdő, Korlát-Liget. — ÉGy., FKnT., Kiss 2014: 132, Pesty 1864/57: 444b, SzMHn. 2: 330, T0.53.216.1, T1.S.79.1782/2, T1.S.79.1782/3. — T19-E1.

**Korlát akácosa** 2025: *Korlát akácossa | A Korlát akácossa meg a Hosszu-láb-Liget köszt vóut. Tehát az akácos csak az árokpartom vóut végig, egészen azon a Kis-kanálison, amit mondom, hogy belejön ide a Turci-patagba, tehát annak a partyám ment végig akácos. Majd erréb meg má csag bokros.* 2008: *Kòllát akácosa.* — Akácos a

Korlát és a Hosszú-Liget között futó Kis-kanális partján. — ÉGy., SzMHn. 2: 331. — T19-E1.

**Korlát-dűlő** lásd **Korlát**

**Korlát-erdő** 1864: *kollát erdők, Kollát Erdő | Ez utóbbiból réggebben egy terület kiírtatván, kolláttal kerittetett be, s nevét innen nyerte.* — Egykori erdő a település határában. Pontos helyét nem ismerjük. Bizonyára a mai Korlát területén feküdt. ***Korlát-erdők*** formában is szerepel. — Pesty 1864/57: 431b, 444b.

**Korlát-erdők** lásd **Korlát-erdő**

**Korlát-Liget** 1864: *Kollát-Liget.* — Egykori dűlő a település határában. Pontos helyét nem ismerjük. Talán a Ligetnek a Korlát melletti része lehetett. — Pesty 1864/57: 444b.

**Korom-hát** 2008: *Koromhát, Koronhát.* — A település északi határában, az Egli-tagtól a kisbábonyi határig húzódó szántóföld. A szomszédos Kisbábony területére is átnyúlik. Nevének előtagja egyesek szerint a föld jó minőségére utal, de lehet személynév is. Vö. Korom-meg. Lásd Korom (Kisbábony). — SzMHn. 2: 331. — T18-C1.

**Korom-meg** 1866: *Koram meg,* 1865: *Koram meg, Korám még,* 1864: *Kórómegy,* 19. sz.: *Koromeg,* 1802: *Korom (?) megett,* 1780: *Korong meget,* 1679: *Korong meget.* — A település határában említett hely. Pontosabban nem lokalizálható. Legkorábbi, ***Korong mögött*** nevében talán a *korong* 'lapos, henger, illetve kör alakú hely' értelmű földrajzi köznév szerepel. Ennek újraértelmezésével jöhetett létre a később használatos ***Korom mögött*** névforma. A *mögött* névutóval álló előfordulások *hol?* kérdésre felelő alakok lehetnek. Az is elképzelhető, hogy a név a szomszédos Kisbábonyban ma is ismert *Korom* nevű földterület közelségére utal. A *Korom-meg* név utótagja a *meg* 'valami mögött lévő terület' jelentésű földrajzi köznév. Az adatok között több rontott forma található. Vö. Korom-hát. Lásd Korom (Kisbábony). — FKnT., Pesty 1864/57: 444b, Szabó 1937: 533, T0.53.216.1, T1.S.79.1782/2, T1.S.79.1782/3. — T18-C1.

**Korom mögött** lásd **Korom-meg**

**Korong mögött** lásd **Korom-meg**

**Kósa-tag** 2008: *Kósa-tag.* — Szántóföld a település határában. Pontos helyét nem ismerjük. Nevét tulajdonosáról kaphatta. A név utótagja a *tag* 'a tagosított, művelés alatt lévő határ egyben lévő darabja' jelentésű földrajzi köznév. — FKnT., SzMHn. 2: 331.

**Kozsán-kereszt** 2025: *Kereszt ~ Kozsán-kereszt | Kozsán Kati csináta,* 2008: *Kozsán-kereszt.* — A Pusztahegyesi út elején álló kereszt. Nevét az állíttatójáról kapta. ***Kereszt*** formában is említik. — ÉGy., SzMHn. 2: 343. — T19-G2.

**Kozsán-rét** 2025: *Kozsán-réit | Az is a Lenesrédbe van. Az csak ijen kissebb ēnevezés, de létezik, na! Vóut legalábbis. A Kozsán családé vóut.* 2014: *Kozsán-rét,* 2008: *Kozsán-rét.* — Szántóföld a határ keleti részén a Sváb-rét mellett. A tulajdonos Kozsán családról kapta a nevét. — ÉGy., Kiss 2014: 159, SzMHn. 2: 343. — T19-G3.

**Kőbánya 1.** 2025: *Kűbánya | Az a domb, ahun Kizs-domb. Ott a Kűübánya vóut.* 2014: *Kőübánya,* 2008: *Kőbánya.* — Kőbánya a Kis-hegyen. Ma már nem működik. — ÉGy., Kiss 2014: 132, SzMHn. 2: 331. — T19-F2.

**Kőbánya 2.** 2025: *Kűbánya,* 2008: *Kőbánya.* — Kőbánya a Körömszedő területén. Ma már nem működik. — ÉGy., SzMHn. 2: 343. — T19-G2.

**Kőhíd 1.** lásd **Híd 1.**

**Kőhíd 2.** 2025: *Kűhid ~ Hid ~ Vashid | Kimenc Terebesrű meg a izé köszt, a Kis-hety köszt van ott egy vashid. ... két ijen kis korlát vam mellette.* 2008: *Kűhíd, Pàllóuféli-híd, Sebesvészi-híd, Újhíd.* — Híd a Hegy úton a Kis-Palló-fél mellett. ***Híd*** és ***Vashíd*** formában is említik. A ***Pallóféli híd*** és ***Sebesvészi híd*** elnevezések a híd mellett fekvő területekre utalnak. Korábban ***Új híd*** formában is szerepelt. — ÉGy., SzMHn. 2: 331, 334, 336, 344. — T19-F2.

**Kőhíd 3.** 2025: *Kűhid | Az az ety hid van a közepin, ahogy menc a Fēszegen.* — Híd a Felszegen. — ÉGy. — T31-G3.

**Kőrös-ág-víz** 2008: *Körös-ág-víz.* — Patak a település határában. Pontos helyét nem ismerjük. A név előtagjában a *kőrös* fanév a hely növényzetére, az ott növő kőrisfákra utal, az *ág* földrajzi köznév pedig 'folyóvízből kiszakadó és abba visszatérő elágazás' vagy 'kisebb csatorna' jelentésben szerepel. A feltehetően elsődleges *Kőrös-ág* név utólag egészült ki a *víz* földrajzi köznévvel. — FKnT., SzMHn. 2: 331.

**Körömszedő 1.** 2025: *Körömszedűü | Ijen kockágbú van ... Ojan, mintha macskaköves ut lenne. Ojambúl, kövegbű vóult kirakva a zuty-*

*tya. Csak nem mint a macskakőű, hanem ijen szikladarabogbúl.* 2014: *Körömszedő,* 2008: *Körömszedő.* — Köves út, a település keleti határában, a Kis-hegy és a Körömszedő-hegy között fekszik. Egyesek szerint a Hegy útnak a Kis-hegy közelében lévő szakasza. A helybeliek szerint nevét onnan kapta, hogy a viszonylag meredek köves útszakasz gyakran lekoptatta az igavonó állatok patáját. *Körömszedő*-nek nevezik azt a kovácsszerszámot, amellyel a lovak patáját kiigazítják. — ÉGy., Kiss 2014: 133, SzMHn. 2: 331. — T19-F2.

**Körömszedő 2.** 2025: *Körömszedőű,* 2014: *Körömszedő-hegy,* 2008: *Körömszedőű, Körömszedő-hegy,* 1941: *Körömszedő h[egy],* 1931: *Körömszedő h[egy],* 1884: *Körömszedő hegym,* 1866: *körömszedö,* 1865: *Körömszedo,* 1864: *Kőrőm szedő.* — Szőlőhegy és erdő, a Körömszedő úttól keletre fekszik. Nevét az útról kaphatta. ***Körömszedő-hegy*** formában is említik. — ÉGy., HKFT., Kiss 2014: 133, MaKF., Pesty 1864/57: 444b, SzMHn. 2: 331, 343, T1.S.79.1782/2, T1.S.79.1782/3, T16.T.541. — T19-F2.



A Körömszedő-hegy és a Kis-hegy a harmadik katonai felmérés térképén

**Körömszedő-hegy** lásd **Körömszedő 2.**

**Körte alja** lásd **Körtefa-láb**

**Körtefa alja** lásd **Körtefa-láb**

**Körtefák** 1864: *Kőrtefák.* — A település határában említett hely. Pontosabban nem lokalizálható. A név a terület növényzetére utal. Esetleg azonos lehet a *Körtefa-láb* nevű hellyel. — Pesty 1864/57: 444b.

**Körtefa-láb** 2025: *Körtefa-láb,* 2014: *Körtefa-láb,* 2008: *Kòrtefaláb,* 1866: *Körtefa allya,* 1865: *Körtefa allya, Kőrtefallya, Kőrtfa allya,* 19. sz.: *Körtalja.* — Szántóföld a település északi határában az Egli-tag és a Rekettye-hát-lapos között. Nevét a korábban itt álló körtefákról kapta. A név utótagja a *láb* 'dűlő vagy annak egyik része' jelentésű földrajzi köznév. Korábban ***Körtefa alja,*** illetve ***Körte alja*** néven említették, s ez a név akkor a mai Egli-tag területét is jelölte. Vö. Körtefák, Körtélyes-szeg. — ÉGy., FKnT., Kiss 2014: 133, SzMHn. 2: 332, T0.53.216.1, T1.S.79.1782/2, T1.S.79.1782/3. — T18-C1.

**Körtélyes-szeg** 1864: *Kőrtélyes szeg.* — Egykori dűlő a település határában. Pontos helyét nem ismerjük. A név előtagja vagy a *körtély* növénynévből alakult *-s* képzővel, vagy a *körtélyes* 'terület, ahol sok a vadkörtefa' jelentésű földrajzi köznév szerepel benne, utótagja pedig a *szeg* 'folyókanyarban fekvő földterület' jelentésű földrajzi köznév. Talán a Körtefa-lábbal azonos helyet jelölt. — FKnT., Pesty 1864/57: 444b.

**Kövicses** lásd **Kavicsos 1.**

**Kövicsesgödör** lásd **Kavicsos 2.**

**Kövicses-szer** lásd **Kavicsos 1.**

**Kövicses-szer-dűlő** lásd **Kavicsos 1.**

**Köz-domb-kapu** 2025: *Köz-dom-kapu.* — Szántóföld a határ keleti részén a Túrterebesiszőlőhegyen fekvő Köz-dombbal szemben. A név utótagja a *kapu* 'tájrész eleje, kezdete' jelentésű földrajzi köznév. — ÉGy., FKnT. — T19-H1.

**Középső-Láz** 2025: *Közepsőű-Láz.* — Szántóföld a település déli határában a Láz területén, annak középső táblája. Az Alsó- és a Felső-Láz között fekszik. — ÉGy. — T19-E3.

**Közös-legelő** lásd **Legelő 1.**

**Községháza** lásd **Óvoda, Polgármesteri hivatal**

**Községi-legelő** lásd **Legelő 1.**

**Kultúr** lásd **Kis kultúr, Nagy kultúr**

**Kultúrház** lásd **Kis kultúr**

**Kultúrház útja** lásd **Temető utca**

**Kultúrotthon 1.** lásd **Kis kultúr**

**Kultúrotthon 2.** 2025: *Kulturothon.* — Épület Túrterebestelepen. Kultúrházként működik. — ÉGy. — T18-C5.

**Kupás-bükk** 2008: *Kupásbikk.* — Erdő a település határában. Pontos helyét a forrás nem közli. A név előtagja személynév lehet, és a terület egykori tulajdonosára utalhat. Utótagja a *bükk* 'bükkfákból álló erdő' jelentésű földrajzi

köznév nyelvjárási *bikk* változata. — FKnT., SzMHn. 2: 332.

**Kúti-láb 1.** 2025: *Kuti-láb.* — Szántóföld a település déli határában. A Láznak a Hosszú-Láztól északra fekvő része. Keleti részét Középső-Láznak, nyugati részét Alsó-Láznak nevezik. A földtábla közepén futó út mentén korábban kút állt, erre utal a név előtagja, az utótagja a *láb* 'dűlő vagy annak egyik része' jelentésű földrajzi köznév. — ÉGy., FKnT. — T19-E3.

**Kúti-láb 2.** 2025: *Kuti-láb | Amejik a harmadik láb, asz Kuti-lábnak monták a Pás-ligedben, mer ott is vóut egy naty kút.* — Szántóföld a település északnyugati határában. A Pást-ligetnek a Nagy-kanális melletti földtáblája, melyen korábban kút állt. A név utótagja a *láb* 'dűlő vagy annak egyik része' jelentésű földrajzi köznév. — ÉGy., FKnT. — T18-A2.

**Kutyaszorító** lásd **Park utca**

**Lackó-legelő** 2008: *Lackó-legelő.* — Legelő a település határában. Pontos helyét a forrás nem közli. A név előtagja a terület tulajdonosára utalhat. — SzMHn. 2: 332.

**Lajbi** lásd **Glajmi**

**Lajbli-gödör** lásd **Glajmi**

**Lakodalmas ház** lásd **Nagy kultúr**

**Lanka 1.** 2025: *Lanka | Van a Lanka még, ami megy lefele a Főüzdéhez, a Legelőüre.* 2014: *Lanka,* 2008: *Lanka.* — A belterület északnyugati részén fekvő kisebb falurész. A helybeliek szerint a Legelőből szakították ki a területet, és a telkeket kiosztották azoknak, akik igényelték. A név a *lanka* 'ártéren, holtmederben levő gyümölcsös' jelentésű földrajzi köznévből alakult. Vö. Lankai-tanya, Lankási kereszt. — ÉGy., FKnT., Kiss 2014: 99, 134, SzMHn. 2: 320, 332. — T31-E3.

**Lanka 2.** lásd **Szőlőalj**

**Lankai-tanya** 1944: *Lankaitanya,* 1940–1944: *Lankaitanya.* — Egykori tanya a település határában. Pontos helyét nem ismerjük. Bizonyára a Lanka területén állhatott. — EH., Hnt.

**Lankási kereszt** 2025: *Lankási kereszt,* 2014: *Lankási kereszt,* 2008: *Lankási-kereszt.* — A Lanka és az Újsor találkozásánál álló kereszt. — ÉGy., Kiss 2014: 100, SzMHn. 2: 320. — T31-F3.

**Láp** 2025: *Láp ~ Fekete-láp | Fekete talaju. | Ez a Láp ez nagyon hosszam megyen. … Az ot fojtatóudik, az is Láp. Fekete-láp, bal óudarra fele, jobb óudarra fele. Egész az Agyagossal jön össze.* — Nagy kiterjedésű szántóföld Túrterebestelep határában. A név a *láp* 'vízinövényekkel benőtt, mocsaras terület, rétség' jelentésű földrajzi köznévből alakult. Talaja színéről ***Fekete-láp***-nak is nevezik. Vö. Alsó-erdősi-láp, Kis-Láp, Nagy-Láp. — ÉGy., FKnT. — T18-B4.

**Lapos** 1864: Reketyehát, a *Laposontul,* Reketyehát a *Laposon* innen. — Egykori lapos a település határában. Pontos helyét nem ismerjük. Talán azonos mai Rekettye-hát-lapossal. A név a *lapos* 'környezeténél alacsonyabban fekvő, többnyire vizenyős, legelőnek vagy kaszálónak alkalmas, sík terület' jelentésű földrajzi köznévből alakult. Vö. Lapos mellett, Lapos-szél. — FKnT., Pesty 1864/57: 444b.

**Lapos mellett** 1780: *Lapos mellett.* — A település határában említett hely. Pontosabban nem lokalizálható. A név talán a Rekettye-hát területén húzódó Lapos melletti területre utal. — Szabó 1937: 534.

**Lapos-szél** 1780: *Lapos szel.* — A település határában említett hely. Pontosabban nem lokalizálható. A név előtagja talán a Rekettye-hát területén húzódó Lapos nevével azonos. Utótagja a *szél* 'valamely területnek a széle, határa' jelentésű földrajzi köznév. — FKnT., Szabó 1937: 534.

**Láz** 2025: *Láz, Lázra,* 2008: *Láz,* 1866: *Laz,* 1865: *Laz.* — Szántóföld a határ déli részén a Farkas-cserétől északra. Részei a Hosszú-Láz, a Kis-Láz, az Útmenti-Láz és a Kúti-láb. A név a *láz* 'erdei tisztás, irtás' jelentésű földrajzi köznévből alakult. Vö. Láz-Éger, Lázi-kút. — ÉGy., FKnT., SzMHn. 2: 332, T1.S.79.1782/2, T1.S.79.1782/3. — T18-D3, T19-E3.

**Lázár kútja** 2025: *Lázár kuttya,* 2014: *Lázár kuttya,* 2008: *Lázár kuttya.* — Kút a település északi határában a Lázár-tanya közelében. — ÉGy., Kiss 2014: 134, SzMHn. 2: 332. — T11-E5.

**Lázár-Liget** 2025: *Lázár-Liget,* 2014: *Lázár-tag,* 2008: *Lázár-tag.* — A település északi határában a Dolláros-Liget mellett fekvő szántóföld. A Liget része. Korábban ezen a területen állt a Lázár-tanya, erre utal a név előtagja. A ***Lázár-tag***

névváltozat utótagja a *tag* 'a tagosított, művelés alatt lévő határ egyben lévő darabja' jelentésű földrajzi köznév. — ÉGy., FKnT., Kiss 2014: 134, SzMHn. 2: 332. — T11-E5.

**Lázár-tag** lásd **Lázár-Liget**

**Lázár-tanya** 2025: *Lázár-tanya,* 2014: *Lázár-tanya,* 2008: *Lázár-tanya.* — Egykori tanya a határ északkeleti részén a Lázár-Liget területén. Nevét tulajdonosáról kapta — ÉGy., Kiss 2014: 134, SzMHn. 2: 332. — T11-E5.

**Láz-Éger** 2025: *Láz-Éiger,* 2014: *Láz-éigèr,* 2008: *Lázéigèr.* — A település déli határában fekvő lapályos terület, az Égernek a Láz melletti része. Vö. Láz-Égeresi-rét. — ÉGy., Kiss 2014: 134, SzMHn. 2: 332. — T19-E4.



Láz-Éger Fotó: Hankusz Éva

**Láz-Égeresi-rét** 2008: *Lázégresi-rét.* — A település külterületén fekvő rét. Pontos helyét a forrás nem közli. Bizonyára a Láz-Éger területét vagy annak valamely részét jelöli a név. — SzMHn. 2: 332.

**Lázi-kút** 2025: *Lázi-kut,* 2014: *Lázi-kut,* 2008: *Lázi-kút.* — Kút a Láz területén. — ÉGy., Kiss 2014: 135, SzMHn. 2: 332. — T19-E3.

**Legelő 1.** 2025: *Legelőü ~ Kösséigi-legelőü ~ Közös-legelőü ~ Nagy-legelőü | Tehát ott az embereknek minnek megvóut, hogy mennyi területtye van.* 2014: *Közös-legelőü,* 2008: *Közös-legelőü,* 1866: *Legelö,* 1865: *Legelő.* — Legelő a település határának északnyugati részén. Ma is itt legel a falu csordája. A ***Nagy-legelő*** név talán a szomszédos Halmi határához tartozó Kis-legelőhöz való viszonyítást fejezi ki. ***Községi-legelő*** és ***Közös-legelő*** néven is említik, mivel közös használatban volt. Vö. Legelő utca 1., 2. — ÉGy., Kiss 2014: 134, SzMHn. 2: 332, T1.S.79.1782/2, T1.S.79.1782/3. — T18-B2.

**Legelő 2.** 2025: *Legelőü ~ Dröguseni-legelőü,* 2014: *Legelőü.* — Túrterebestelep legelője a Túr déli partján az Agyagos mellett. A ***Draguseni-legelő*** névforma előtagjában Túrterebestelep románból kölcsönzött neve szerepel. — ÉGy., Kiss 2014: 135. — T18-B4.

**Legelő út** lásd **Legelő utca 1.**

**Legelő utca 1.** 2025: *Legelőü ucca,* 2014: *Legelőü ucca, Legelő út,* 2008: *Legelő ucca, Legelő út.* — A Fő utcáról délnyugati irányba nyíló, a Legelőhöz vezető utca. Hivatalos neve *Legelő utca,* de ***Legelő út*** formában is említik. — ÉGy., Kiss 2014: 100, SzMHn. 2: 320. — T31-E2F2.

**Legelő utca 2.** 2025: *Legelőü ucca ~ Pösuni ucca.* — Utca Túrterebestelepen. A Legelőre vezet. A ***Pasuni utca*** a hivatalos román *Strada Păşunii* 'Legelő utca' név magyarban is használatos formája. — ÉGy. — T18-C4.

**Lejáró híd** 2008: *Lejáró-híd.* — Híd a Kishegy közelében. Pontos helyét nem ismerjük. — SzMHn. 2: 343.

**Lekence** 1341/1482: *Lekenche.* — A településen említett patak. Pontos helyét nem ismerjük. Szláv eredetű helynév, nyelvi előzménye Kiss Lajos szerint a szláv **Lъknica,* amely a **lъkna* 'ingovány, kis vízfolyás' jelentésű szó képzős származéka. — DL. 70998, FNESz. *Avaslekence, Szászlekence,* Kiss 1997: 203, Perényi 52.

**Lenes-rét** 2025: *Lenes-réit | Régen ahoty kimentünk itten a Hegy uccának a Hidon keresztül, bal óudarra fele, akkor ot vóut a Lenes-réit erdőü, utánna a Vész-ódal. | Én hatvankilendzbe mentem be katonának, mire leszereltem, az egész Lenes-rét le vóut tarolva, feldulva. Asz mind Oroszországba vitték a minőségi fadarabokat.* 2014: *Lenes-rét,* 2008: *Lenes-rét,* 1866: *Lenes rét,* 1865: *Lenes rét, Lenés rét,* 1864: *Lenes rét, Lenesrét | Hajdan valamely Lenes nevü tiszt a közeli erdőségből retét tisztíttatván a Lenes rét név rajta maradt.* 19. sz.: *Lenesrét, Lenesrét dűlő.* — Szántóföld, korábban erdő a határ keleti részén a Hegy út mentén. Nevének eredetét Pesty Frigyes helynévtárának helyi adatközlője személynévre vezeti vissza, de jellegzetes növényzetéről is kaphatta a nevét. ***Lenes-rét-dűlő*** néven is említik. — ÉGy., Kiss 2014: 135, Pesty 1864/57: 431a, 444b, SzMHn. 2: 332, T0.53.216.1, T1.S.79.1782/2, T1.S.79.1782/3. — T19-E2.

**Lenes-rét-dűlő** lásd **Lenes-rét**

**Lengyel** 2014: *Lengyèl,* 2008: *Lengyèl,* 1931: *Lengyel.* — Szántóföld a település határában, a nyugati határszélen. Nevét tulajdonosáról kaphatta. — Kiss 2014: 135, SzMHn. 2: 332, T16.T.541. — T17-F5.

**Libalegelő** 2025: *Libalegelőü,* 2014: *Libalegelőü,* 2008: *Libalegelőü,* 1865: *Liba legelő.* — Bokros terület a belterülettől keletre a Hegy út mentén. Korábban libák legeltetésére használták. Vö. Liba-sor. — ÉGy., Kiss 2014: 135, SzMHn. 2: 332, T1.S.79.1782/2. — T18-D2.

**Liba-sor** 1864: *Libasór,* 1780: *Libasorban* való földek. — A település határában említett hely. Pontosabban nem lokalizálható. Bizonyára libák legeltetésére használt terület volt. A név utótagja a *sor* 'szabályos alakú földdarabok a határban' jelentésű földrajzi köznév. Esetleg azonos a Libalegelővel. — FKnT., Pesty 1864/57: 444b, Szabó 1937: 534.

**Liget** 2025: *Liget, Ligetre, Ligeten,* 2014: *Liget,* 2008: *Liget,* 1941: *Liget,* 1900: *Liget,* 1898: *Liget,* 1866: *Liget,* 1865: *Liget,* 1864: *Liget,* 19. sz.: *Liget.* — Nagy kiterjedésű szántóföld a település határának északkeleti részén. A név a *liget* 'kisebb ritkás erdő' jelentésű földrajzi köznévből alakult. Részei a Dolláros-Liget, a Grün Ábi Ligete, a Hosszú-Liget, a Jogos-Liget, a Korlát-Liget, a Lázár-Liget és a Pásztor-Liget. Vö. Ligetesi-kút, Ligetesi út, Ligeti híd, Liget-tanya. — ÉGy., FKnT., Hnt., Kiss 2014: 135, MaKF., Pesty 1864/57: 431b, SzMHn. 2: 333, T0.53.216.1, T1.S.79.1782/2, T1.S.79.1782/3. — T11-E5F5.

**Ligetesi-kút** 2025: *Ligetesi-kut.* — Kút a Liget területén a Ligeti híd közelében. — ÉGy. — T11-E5.

**Ligetesi út** 2025: *Ligetesi ut,* 2014: *Ligetesi út,* 2008: *Ligetesi út.* — A Hajnal utca folytatása a külterületen, a Ligetre vezet. — ÉGy., Kiss 2014: 100, SzMHn. 2: 320. — T18-D1.

**Ligeti híd** 2008: *Ligeti-híd.* — Kanálison átívelő híd a Ligetesi út végén. — SzMHn. 2: 333. — T11-E5.

**Liget-tanya** 2008: *Liget-tanya,* 1944: *Ligettanya,* 1940–1944: *Ligettanya,* 1931: *Liget tn. [tanya],* 1913: *Ligettanya,* 1907: *Liget tanya,* 1902: *Liget tanya.* — Egykori tanya a Liget északi részén. — EH., Hnt., SzMHn. 2: 333, T16.T.541. — T11-E5.

**Liváda utca** 2025: *Livádǫu ucca ~ Libádǫu ucca ~ Livezilor ucca.* — Utca Túrterebestelepen, a szomszédos Sárközújlakra vezet. A név Sárközújlak román *Livada* nevére utal. Hivatalos neve *Strada Livezii.* Ennek alapján többes számban álló román előtaggal ***Livezilor utca*** formában is említik. — ÉGy. — T18-C5.

**Livezilor utca** lásd **Liváda utca**

**Lom** 1864: *Lom | Van e helyiségen a régebben Gércére vonuló tekervényes út közelében egy ugy nevezett „Lom" névről a króníka azt mondja: Midőn a tatárok honunkat tüzzel vasal pusztiták, a rombolást e vidék sem kerülhetvén ki, az itt portyászó tatárok elől egy üldözött olá egy közeli terebélyes tölgyfára menekült, hol azomban jelenléte kiderülvén, onnan. nyillal lövetett le – s csak napok teltükkel – midőn a tatároknak száguldozásuk e vidéken megszünt – temettetett el ugyanazon tölgy tövébe – a tölgyet a fejszés rég elpusztitá, de a sír, az idők viszonyaival dacoltan – ma is látható – s a kegyeletes oláh, ha Gérceről ere veszi utját, nem mulasztja el, hogy vére emlékezetének egy galy odadobásával ne áldozzék. Most azomban, a tagosítás bejöttével, annak tulajdonossa, lessz e anyi kegyelettel e sír iránt, menyit igénybe vesznek a multak emlekei, meg lesz é kimélve a kegyeletes Lom – vagy elpusztul az is, mint semmive lettek tenger – Hazánk mutjával szoross kapcsolatban álló – emlékeink!* — Földterület a település határában. Helyét pontosabban nem ismerjük. A névadás indítéka ugyancsak ismeretlen. Esetleg kapcsolatban lehet a nyelvjárási *lom* 'különféle növények leveles része, lombja' tájszóval. — Pesty 1864/57: 431a, ÚMTsz.

**Lonka** lásd **Szőlőalj**

**Lóúsztató** 2025: *Lúusztatǫu ~ Ötméiteres,* 2014: *Luusztató,* 2008: *Luusztató.* — A Túr mélyebb szakasza a belterülettől keletre. Korábban lóúsztatóként használták. Mélysége miatt ***Ötméteres-***nek is nevezik. — ÉGy., Kiss 2014: 100, 136, SzMHn. 2: 321, 333. — T19-E3.

**Lupicka** lásd **Lupicka-ház**

**Lupicka-ház** 2025: *Lupicka-ház ~ Lapicka háza ~ Lapicka,* 2015: *Lapicka háza.* — Kisebb lakóház a Dolláros-Liget területén. A név a korábban ott lakó személy családnevére utal. ***Lupicka*** és ***Lupicka háza*** formában is említik.

Vö. Lupicka útja. — ÉGy., Szilágyi-Varga 2015: 176. — T11-E4.

**Lupicka háza** lásd **Lupicka-ház**

**Lupicka út** lásd **Lupicka útja**

**Lupicka útja** 2025: *Lupicka uttya ~ Lupicka ut.* — A Lupicka-házhoz vezető mezei út a határ északkeleti részén. ***Lupicka út*** formában is említik. — ÉGy. — T11-E5.

**Májer-rét** 2025: *Májer-réit.* — Szántóföld a Túr mentén a Forrás közelében. Nevét tulajdonosáról kapta. — ÉGy. — T18-C3.

**Malom** 2025: *Malom | Tehát először a Malom az vizimalom vóut, és azután lett, árommā vóut működtetve.* 2014: *Malom, Fèlső-malom,* 2008: *Malom, Fèlső-malom,* 1941: *Gróf-m[alom],* 1931: *Gróf m[alom],* 1884: *Grófmalom.* — Egykori malom a Túr mentén. Ma már nincs meg, lebontották. A forrásokban szereplő ***Felső malom*** névforma az Alsó malomhoz való viszonyítást fejezi ki: ez a folyó felsőbb szakaszán állt. ***Gróf-malom*** formában is szerepel, ennek előtagja bizonyára a malom egykori tulajdonosára utal. Vö. Malom-erdő, Malom híd, Malom-kert, Malom-mező, Malom utca. — ÉGy., HKFT., Kiss 2014: 87, 100, 122, MaKF., SzMHn. 2: 319, 321, 326, T16.T.541. — T18-D3.

**Malom-erdő** 2008: *Malom-èrdő.* — Erdő a település határában. Pontos helyét a forrás nem közli. Bizonyára a Malom közelében feküdt. Jelenleg nem található erdő a település határának ezen részén. — SzMHn. 2: 333.

**Malom híd** 2025: *Malom híd.* — Híd a Felszeg és a Malom utca találkozásánál. — ÉGy. — T31-H3.

**Malom-kert** 2025: *Malom-kert,* 2014: *Malom-kèrt,* 2008: *Malom-kèrt.* — Az egykori Malom kertje. Ma bokros terület. — ÉGy., Kiss 2014: 100, SzMHn. 2: 321. — T18-D3.

**Malom-mező** 2025: *Malom-mezőü,* 2014: *Malommezőü,* 2008: *Malommezőű,* 1941: *Malom-mező,* 1931: *Malom mező,* 1884: *Malommező,* 1866: *Malom mező,* 1865: *Malo mezö, Malom mező,* 1864: *Malommező,* 19. sz.: *Malommező.* — Szántóföld a település határának délkeleti részén. Nevét a Túr és Turci-patak összefolyása közelében álló egykori Malomról kapta. Vö. Malom-mezősi-erdő. — ÉGy., HKFT., Kiss 2014: 136, MaKF., Pesty 1864/57: 444b,

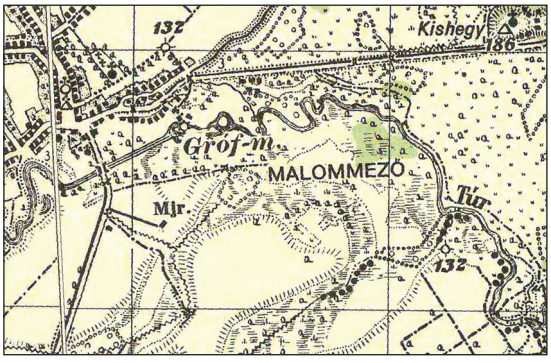


A Malom-mező és a Gróf-malom az 1941-es katonai felmérés térképén

SzMHn. 2: 333, T0.53.216.1, T1.S.79.1782/2, T1.S.79.1782/3, T16.T.541. — T19-E3.

**Malom-mezősi-erdő** 2008: *Malommezősi èrdő.* — A Malom-mezővel határos egykori erdő. Helyét pontosabban nem ismerjük. A területet később juhlegelőként hasznosították. — SzMHn. 2: 333.

**Malom-szeg** 1941: *Malomszeg,* 1931: *Malom szeg,* 1884: *Malom Szeg.* — Egykori földterület a Túr mentén az Alsó malom közelében. A név utótagja a *szeg* 'folyókanyarban fekvő földterület' jelentésű földrajzi köznév. — FKnT., HKFT., MaKF., T16.T.541. — T18-B3.

**Malom utca** 2025: *Malom ucca | Ot vóut régen egy malom. ... zsákucca mostan.* 2014: *Fèlszegesi kisucca, Malom ucca,* 2008: *Fèlszegesi kisucca, Malom ucca.* — A belterület keleti részén a Felszegről nyíló kisebb utca. Mindössze néhány ház áll rajta. A hivatalos *Malom utca* elnevezés arra utal, hogy a Túr mentén álló Malomhoz vezetett. Korábban ***Felszegesi Kis utca*** néven is említették. — ÉGy., Kiss 2014: 88, 100, SzMHn. 2: 319, 321. — T31-H3.

**Marhatemető** 2014: *Màrha-temetőü,* 2008: *Màrha-temetőü.* — Túrterebestelep legelőjének egyik része. Helyét pontosabban nem ismerjük. Korábban itt földelték el az elhullott állatokat. — Kiss 2014: 136, SzMHn. 2: 333.

**Második-Svábfalu-vég** 1866: *II. Sváb falu vég,* 1865: *Svábfalu vég, II. Svabfalu vég,* 19. sz.: *Svábfaluvég.* — A település északi határában a Svábfalu északi végén, a Bükkös környékén fekvő földterület. Nevének előtagja az Első-Svábfalu-véghez való viszonyítást fejezi ki. ***Svábfalu-vég*** formában is említik. Vö.

Svábfalu vége. — T0.53.216.1, T1.S.79.1782/2, T1.S.79.1782/3. — T18-D2.

**Méhes** 2025: *Méihes,* 2014: *Méihes,* 2008: *Méhes,* 19. sz.: *Méhes.* — Szántóföld a határ keleti részén a Turci-pataktól délre. A név a *méhes* 'hely vagy építmény, ahol méheket tartanak' jelentésű földrajzi köznévből alakult. Vö. Méh-kert, Méh-szeg. — ÉGy., FKnT., Kiss 2014: 136, SzMHn. 2: 333, T0.53.216.1. — T19-E2.

**Méh-kert** 1864: *Méhkert | Hajdan az uraságnak itt nagy méhészete levén – nevét onnan nyerte.* — A település határában említett dűlő. Pontos helyét nem ismerjük. Talán azonos lehet a Méhessel. Méheket tartottak a területen. — Pesty 1864/57: 432a.

**Méh-szeg** 1864: *Méhszeg.* — A település határában említett dűlő. Pontos helyét nem ismerjük. Talán azonos lehet a Méhessel. Méheket tartottak a területen. A név utótagja a *szeg* 'folyókanyarban fekvő földterület' jelentésű földrajzi köznév. — FKnT., Pesty 1864/57: 444b.

**Mészárszék** lásd **Fürdő**

**Messzelátónál** 2025: *Messzelátóunál ~ Opszervátornál ~ Opszervátor.* — Szántóföld a délkeleti határszélen. Korábban fából épült kilátó állt a területen. Az ***Obszervátor*** név a rom. *observator* 'megfigyelő' köznévből alakult. ***Obszervátornál*** formában is említik. — ÉGy. — T25-G2.

**Mézes** 1656: *Mizes.* — A település határában említett szőlő. Helyét pontosabban nem ismerjük. A név egy *mézes* lexémát tartalmazó szőlő- vagy gyümölcsfajtanévől keletkezhetett, ugyanakkor nem zárható ki a személynévi eredete sem. A *Mézes* családnév megtalálható a település történeti családnevei között. — Szabó 1937: 527, 529, 533.

**Milícia** lásd **Rendőrség**

**Mocsolya** lásd **Turci-patak**

**Mocsolya-híd** lásd **Felszegesi híd**

**Mocsolya-patak** lásd **Turci-patak**

**Molnár csentruja** 2025: *Móunár csentruja ~ Csentru | A Móunár üld benne, a Móunár Jóuzsi. Hát az eperfeldolgozóu. Te, pulpálták [kén-dioxiddal tartósították] az epret: tehát a piros eper it maratt, az ekszportot aszt vitték tovább.* 2014: *Mòlnár csentruja,* 2008: *Mòlnár-csentruja.* — Épület a belterület déli részén. Korábban a kollektív gazdaság itt gyűjtötte be az epertermést. A név előtagja a begyűjtést végző Molnár Józsefre utal. Az utótag a rom. *centru* 'központ' szó átvételéből származik. ***Csentru*** néven is említik. — ÉGy., Kiss 2014: 100, SzMHn. 2: 321. — T31-G4.

**Művelődési otthon** lásd **Kis kultúr**

**Náci Bandi gödre** lásd **Náci-gödör**

**Náci-gödör** 2025: *Náci-gödör | Ottam vóut, mosmá be van, a szemetet oda horgyák befele. Vóut egy nagy gödör. ... mer a Sömberger kertye alat van. Onnen is épültek a házak. Vájogocs csinátak belüle.* 2014: *Náci Bandi gödre,* 2008: *Náci-Bandi gödre.* — Egykori vályogvető gödör a Rekettyeháti sikátor mentén. Mára jórészt feltöltötték. *Náci* ragadványnevű személy kertje alatt található, erre utal a név előtagja. Korábban ***Náci Bandi gödre*** formában említették. — ÉGy., Kiss 2014: 100, 137, SzMHn. 2: 321, 333. — T31-F2.

**Náci Miska gödörje** 2014: *Náci-Miska-gödörje,* 2008: *Náci Miska gödòrje.* — Gödör a Fő utca és a Híd utca közötti területen. Tulajdonosáról kapta az elnevezését. A személynévi előtagban a *Náci* ragadványnév. — Kiss 2014: 100, SzMHn. 2: 321. — T31-G4.

**Nádas** 2025: *Nádas,* 2014: *Nádas.* — Lapos terület a település északi határában a Zsoldosoké és a Korlát között. Kiss Kálmán kiszáradt tóként említi. A név a *nádas* 'náddal benőtt (vizenyős) terület' jelentésű földrajzi köznévből alakult. — ÉGy., FKnT., Kiss 2014: 137. — T19-E1.

**Nagy-ág-hát** 1864: *Nagy ág hát.* — Egykori dűlő a település határában. Helyét pontosabban nem ismerjük. A név előtagja egy *Nagy-ág* víznév lehet, utótagja pedig a *hát* 'dombos vízparti terület' jelentésű földrajzi köznév. Az *ág* földrajzi köznév 'folyóvízből kiszakadó és abba visszatérő elágazás' vagy 'kisebb csatorna' értelmű a névben. — FKnT., Pesty 1864/57: 444b.

**Nagy-Alsó-erdő** 2025: *Nagy-Alsóu-erdőü,* 2014: *Naty-alsóu-erdőü,* 2008: *Nagy-àlsó-èrdő.* — Szántóföld a település délnyugati határában. Az Alsó-erdő nagyobbik darabja. A név előtagja a Kis-Alsó-erdőhöz való viszonyítást fejezi ki. — ÉGy., Kiss 2014: 137, SzMHn. 2: 333. — T18-A5.

**Nagy bolt** lásd **Bolt, CBA**

**Nagy-Csere** 2008: *Natycsere.* — Bura László szerint erdő a település határában. Helyét

pontosabban nem ismerjük. Bizonyára a Csere valamely része lehetett. A név előtagja a terület méretére utalhat. — SzMHn. 2: 333.

**Nagy-Éger** lásd **Éger**

**Nagyfalu** lásd **Fő utca**

**Nagy-Hodos** 1864: *Nagy Hodos.* — Egykori földterület a település határában. Helyét pontosabban nem ismerjük. Bizonyára a Hodos valamelyik része volt. A név előtagja a Kis-Hodoshoz való viszonyítást fejezi ki. — Pesty 1864/57: 444b.

**Nagy-kanális 1.** lásd **Turci-patak**

**Nagy-kanális 2.** 2025: *Naty-kanális ~ Kanális ~ Bábonyi-patak ~ Bábanyi-patak ~ Bábonyi-árok ~ Bábanyi-árok | A Bábanyi-patak tehát a Bábanyi ut mellet kezdődik, jöm végig.* — Túrterebes és Kisbábony határán folyó kanális. Erre utal a ***Bábonyi-patak*** és ***Bábonyi-árok*** megnevezése. A *Nagy-kanális* név előtagja a Kis-kanálishoz való viszonyítást fejezi ki. ***Kanális*** formában is említik. — ÉGy. — T10-D5.

**Nagy körtefánál** 1864: *Nagy Kőrtefánál.* — A település határában említett hely. Pontosabban nem lokalizálható. Nevét az ott álló körtefáról kapta. — Pesty 1864/57: 444b.

**Nagy kultúr** 2025: *Naty kultur ~ Kultur ~ Lakadalmos ház.* — Épület a Temető utcában. Rendezvényteremként működik. A név előtagja a Kis kultúrhoz való viszonyítást fejezi ki. ***Kultúr*** és ***Lakodalmas ház*** formában is említik. Vö. Kultúrház útja. — ÉGy. — T31-G3.

**Nagy-Láp** 1884: *Nagy láp oldal,* 1864: *nagy láp | Szárazévekben mind meg anyi jó széna termő helyiségek.* 1863–1864: *Nagy láp.* — Egykori földterület a település déli határában. A Láp nagyobbik része. A név előtagja a Kis-Láphoz való viszonyítást fejezi ki. ***Nagy-Láp-oldal*** formában is szerepel. — HKFT., MKFT., Pesty 1864/57: 431a. — T18-A5B5.

**Nagy-Láp-oldal** lásd **Nagy-Láp**

**Nagy-lapos** 1866: *Nagy Lapos.* — A település határában említett hely. Pontosabban nem lokalizálható. A név előtagja a terület méretére utalhat. Utótagja a *lapos* 'környezeténél alacsonyabban fekvő, többnyire vizenyős, legelőnek vagy kaszálónak alkalmas, sík terület' jelentésű földrajzi köznév. — FKnT., T1.S.79.1782/3.

**Nagy-Láz** lásd **Hosszú-Láz**

**Nagy-láz** 1863–1864: *Nagy lás,* 1679: *Nagh laz.* — Egykori mocsaras terület az északnyugati határszélen. Egy része Halmi határába esik. A név előtagja a terület méretére utalhat. Az utótag a *láz* 'erdei tisztás, irtás' jelentésű földrajzi köznév. Lásd Nagy-láz (Halmi). — FKnT., MKFT., Szabó 1937: 533. — T18-A1.

**Nagy-legelő** lásd **Legelő 1.**

**Nagy-Palló-fél** 2025: *Naty-Pallóu-féil,* 2014: *Naty-pallóufél,* 2008: *Naty-pàllóufél.* — Szántóföld a település határának keleti részén a Kis-Palló-fél és a Kis-hegy alja között. A Palló-fél nagyobbik, keleti táblája. — ÉGy., Kiss 2014: 137, SzMHn. 2: 334. — T19-F2.



Nagy-Palló-fél Fotó: Hankusz Éva

**Nagy-Pást-liget** 1780: *Nagy Pástliget.* — A település határában említett földterület. Helyét pontosabban nem ismerjük. Bizonyára a Pást-liget nagyobbik része lehetett. A név előtagja a Kis-Pást-ligethez való viszonyítást fejezte ki. — Szabó 1937: 533.

**Nagy-Peres** 2025: *Naty-Peres | Tehát od bent megent megyen a Naty-kanális, végig ott a bábonyi határ meg a terebesi határ köszt. Ami mellet van a Peres, a Naty-Peres. És a laposon kivürre fele, az uthosz fele a Kis-Peres.* — Szántóföld a határ északi részén. A Peres nagyobbik darabja. A név előtagja a Kis-Pereshez való viszonyítást fejezi ki. — ÉGy. — T11-E5.

**Nagy-Sár-Éger** 2025: *Naty-Sár-Éiger,* 19. sz.: *Nagysáréger.* — Szántóföld a település délkeleti határában a Híd ali mező és a Piskáros között. A Sár-Éger nagyobbik darabja. A név előtagja a Kis-Sár-Égerhez való viszonyítást fejezi ki. — ÉGy., T0.53.216.1. — T18-D3, T19-E3.

**Nándor-sarok** 2014: *Nándor sarok,* 2008: *Nándor sarok.* — A település határában említett földterület. Pontos helyét a források nem közlik. A név előtagja a terület tulajdonosára utalhat.

Az utótag a *sarok* 'nagyobb terület, határrész kisebb része, szöglete' jelentésű földrajzi köznév. — FKnT., Kiss 2014: 138, SzMHn. 2: 334.

**Nepomuki-kápolna** lásd **Nepomuki Szent János-kápolna**

**Nepomuki Szent János-kápolna** 2025: *Nepomuki Szent János-kápolna ~ Nepumuki kápolna,* 2014: *Nepumuki Szent János-kápòlna,* 2008: *Nepumuki-Szent-János-kápòlna.* — Kisebb kápolna a Túr hídja mellett. Nepomuki Szent Jánosnak, a hidak védőszentjének a tiszteletére építették. ***Nepomuki-kápolna*** néven is említik. — ÉGy., Kiss 2014: 101, SzMHn. 2: 321. — T31-G4.

**Nyálas-kátyú** 2025: *Nyálas-kátyóu,* 2008: *Nyálas kátyóu, Nyálos kátyóu,* 1864: *Nyároskátyo,* 1679: *Nyaras katyoja.* — A Hajnal utca végén a Brigád mellett fekvő, ma már feltöltött gödör. Az itt vetett vályogból épült többek között a Kollektív ól. A név eredeti alakja a történeti forrásokban szereplő, a terület növényzetére utaló ***Nyáras-kátyú, Nyáras kátyúja*** név lehetett, amelyből az előtag átértelmezésével jött létre a mai *Nyálas-kátyú* névforma. A név utótagja a *kátyú* 'vízjárta terület, rét' jelentésű földrajzi köznév. — ÉGy., FKnT., Pesty 1864/57: 444b, SzMHn. 2: 334, Szabó 1937: 533. — T18-D2.

**Nyáras-kátyú** lásd **Nyálas-kátyú**

**Nyáras kátyúja** lásd **Nyálas-kátyú**

**Nyáras-szél** 1679: *Nyaras szel.* — A település határában említett hely. Pontosabban nem lokalizálható. A név előtagja a terület növényzetére utal. Utótagja a *szél* 'valamely területnek a széle, határa' jelentésű földrajzi köznév. — FKnT., Szabó 1937: 533.

**Nyárfák mellett** 2014: *Nyárfák-mellett,* 2008: *Nyárfák-mellett.* — Szántóföld a település határában. Pontos helyét a források nem közlik. Nevét a közelében álló nyárfákról kaphatta. — Kiss 2014: 138, SzMHn. 2: 334.

**Nyárfás** 2025: *Nyárfás.* — A Kisfalu és az Újsor találkozásánál fekvő kisebb földterület. Nevét az itt álló nyárfákról kapta. — ÉGy. — T18-C3.

**Nyári-kert** 2025: *Nyári-kert | A Nyári-kert meg a Csárda. A Nyári-kert, izének, a Szeres után, de má le vam bontva. … kuglisztak, mek sör vóut.* 2014: *Nyári kèrt,* 2008: *Nyári kèrt.* — Egyházi tulajdonú terület a Temető utcában. Korábban a fiatalok szórakozóhelyeként szolgáló körülkerített kert volt. — ÉGy., Kiss 2014: 101, SzMHn. 2: 321. — T31-G3.

**Obszervátor** lásd **Messzelátónál**

**Obszervátornál** lásd **Messzelátónál**

**Ócska Hegyesi út** lásd **Ócska Hegy út**

**Ócska Hegy út** 2025: *Ócska Hegy ut | Ott jobra, még a Hittul erébb Ócska Hegy utnak monták, tehát az Ócska Hegy ut, régen ot jártak a Hegyre, nem itt, egyenesen.* 2014: *Ócska-hegy út,* 2008: *Ócska-hegy út, Ócskahegyesi út, Palófelesi út.* — Túrterebesiszőlőhegyre vezető út volt, a ma használatos Hegy úttól délre. ***Ócska Hegyesi út*** formában is említik. Az elnevezések előtagjában szereplő *ócska* melléknév 'régi' értelmű, és a Hegy úthoz, illetve a Hegyesi úthoz való viszonyítást fejezi ki. Korábban a Palló-fél közelsége miatt ***Pallófelesi út***-ként is említették. — ÉGy., Kiss 2014: 138, SzMHn. 2: 334, 344. — T19-E2.

**Ócska-Túr** lásd **Holt-Túr**

**Oláh-bolt** lásd **Bolt**

**Oláh boltja** 2014: *Olá bóuttya, Olá bóutya,* 2008: *Olá bóuttya, Olá bóutya.* — Egykori bolt a belterületen, ma már nincs meg, lebontották. Tulajdonosáról kapta a nevét. — Kiss 2014: 101, SzMHn. 2: 321.

**Orosz templom** lásd **Görögkatolikus templom**

**Orvosi rendelő** 2025: *Rendelőü ~ Diszpenszár ~ Orvasi rendelőü ~ Fogászat,* 2014: *Fogászat, Orvosi rendelő, Rendelő,* 2008: *Fogászat, Òrvosi-rendelő, Rendelő.* — Épület a Kisfalu keleti végén a Polgármesteri hivatal szomszédságában. Fogorvosi és háziorvosi rendelő működik benne, így ***Fogászat*** és ***Rendelő*** formában is említik. A rom. *dispensar* 'orvosi rendelő' jelentésű szó a magyarba is átkerült, ebből alakult a ***Diszpenszár*** név. — ÉGy., Kiss 2014: 89, 101, 107, RKsz., SzMHn. 2: 318, 321. — T31-F3.

**Óvoda** 2025: *Ovoda,* 2014: *Kösségháza, Óvoda,* 2008: *Kösségháza, Óvoda.* — A település óvodája a Fő utcán a Római katolikus templom szomszédságában. Korábban a már lebontott régi épületben működött a községháza, erre utalva ***Községháza*** néven is említik. — ÉGy., Kiss 2014: 99, 101, SzMHn. 2: 320, 321. — T31-G3.

**Ökör-fő** 1866: *Ökerfű,* 1865: *Ökerfü, Ökerfu,* 1864: *Ökör fü, Ökőrfű | Jó szénatermő hely – s nevét onnan nyeré.* 19. sz.: *Ökörfű,* 1780: *Ökörfü,*

1690: *Ökörfü alatt,* 1499: *Eukerfeu,* 1341/1482: *Vkurfew.* — Egykori dűlő a település északi határszélén a mai Csíkos-tanya környékén. A név *fő* utótagjának 'vízfolyásnak, főként pataknak a kezdete, forrása' jelentése arra utal, hogy elsődlegesen vizet jelölt, majd a név átvonódott a szomszédos területekre. Talán a víz eltűnését követően értelmezték újra *Ökör-fű* alakban. Ezt erősíthette az is, hogy Pesty Frigyes adatközlője szerint kaszálóként használták a területet. Lásd Ökör-fő (Kisbábony, Tamásváralja). — FKnT., Perényi 52, Pesty 1864/57: 431b, 444b, Szabó 1937: 533, Szirmay 1805: 156, T0.53.216.1, T1.S.79.1782/2, T1.S.79.1782/3. — T18-B1.

**Ötméteres** lásd **Lóúsztató**

**Pacala utca** lásd **Vásártér utca**

**Pacal utca** lásd **Vásártér utca**

**Paku-láp** 2008: *Paku-láp.* — Mocsaras terület a Túr egyik kanyarulatában a település keleti részén. A név előtagja személynév, és a terület egykori birtokosára vagy használójára utalhat. — SzMHn. 2: 344. — T19-G3.

**Palacsintás** lásd **Cukrászda**

**Pálinkafőzde** lásd **Pálinkafőző**

**Pálinkafőző** 2025: *Pájinkafőüzőü ~ Pájinkafőüzde ~ Főüzde,* 2014: *Pájinkafőzőü,* 2008: *Pálinkafőzőü.* — Egykori pálinkafőző a Lenes-rét közelében a Túr egyik holtága mellett. ***Főzde*** és ***Pálinkafőzde*** néven is említik. — ÉGy., Kiss 2014: 138, SzMHn. 2: 334. — T19-E2.

**Palló-fél** 2025: *Pallóu-féil | A Kis-heggyel szembe fele má, következik a Legelőü után röktön a falubú.* 2008: *Pàllóufél,* 1864: *Pallófél,* 19. sz.: *Pallófél dűlő.* — Szántóföld a település határának keleti részén a Hegy úttól északra. Részei a Kis és a Nagy-Palló-fél. A név a *palló* 'vastag, széles deszkából készült gyalogjáró, gyaloghíd' és a *fél* 'valaminek az egyik vagy mindkét oldalán levő terület' értelmű földrajzi köznevek összetételéből alakult. A területtel határos Hegy úton levő híd, a mai Kőhíd, már a katonai felmérések térképein is jól kivehető, bizonyára erről kapta a nevét. ***Palló-fél-dűlő*** formában is szerepel. Vö. Pallófelesi út, Pallóféli híd. — ÉGy., FKnT., HKFT., MKFT., Pesty 1864/57: 444b, SzMHn. 2: 334, T0.53.216.1. — T19-E2F2.

**Palló-fél-dűlő** lásd **Palló-fél**

**Pallófelesi út** lásd **Ócska Hegy út**

**Pallóféli híd** lásd **Kőhíd 2.**

**Pálocska-láz** 2025: *Pálaska-láz ~ Páloska-láz | Az onnen, ami szántóuterület Palaska-láz, tizenkét hektár, rányulik a Tánára, a fojóura.* 1864: *Pálocska láz, Palócska Láz | Pálocska nevü irtván, a helyiség, nevét elsajátitá.* — Szántóföld a település keleti határszélén Túrterebesiszőlőhegy szomszédságában. Nevét egykori tulajdonosáról kapta. A *Pálocska* családnév megtalálható a település történeti családnévanyagában. A név utótagja a *láz* 'erdei tisztás, irtás' jelentésű földrajzi köznév. — ÉGy., FKnT., Pesty 1864/57: 431b, 444b, Szabó 1937: 530. — T19-H1.

**Pap-tábla** lásd **Pap tagja**

**Pap-tag** lásd **Pap tagja**

**Pap tagja** 2025: *Pap tagja ~ Pap-tag,* 2014: *Pap-tag, Pap-tagja,* 2008: *Pap-tag, Pap-tagja,* 1864: *Paptábla.* — Szántóföld a belterület közelében, attól keletre a Temető mellett. A református, a római- és a görögkatolikus egyház tulajdonában van. A név utótagja a *tag* 'a tagosított, művelés alatt lévő határ egyben lévő darabja' jelentésű földrajzi köznév birtokos személyjeles formája. ***Pap-tag*** és ***Pap-tábla*** formában is említik. — ÉGy., FKnT., Kiss 2014: 139, Pesty 1864/57: 444b, SzMHn. 2: 334. — T18-D2.

**Park** 2025: *Park,* 2014: *Pàrk,* 2008: *Pàrk.* — A Fő utca és a Park utca közötti közterület. — ÉGy., Kiss 2014: 102, SzMHn. 2: 321. — T31-G3.

**Park utca** 2025: *Park ucca ~ Kis ucca ~ Templom ucca,* 2014: *Kis ucca, Kutyaszorító,* 2008: *Kis ucca, Kutyaszorító, Pàrk ucca.* — A Park nyugati oldalán futó, a Fő utcával párhuzamos utca. Méretéről ***Kis utcá***-nak is nevezik. A Római katolikus és a Református templom is itt található, erre utal a ***Templom utca*** elnevezése. A ***Kutyaszorító*** név a *kutyaszorító* 'szűk utácska' jelentésű földrajzi köznévből alakult. Hivatalos neve *Park utca.* — ÉGy., FKnT., Kiss 2014: 98, 99, SzMHn. 2: 320, 321. — T31-G3.

**Parókia** lásd **Görögkatolikus parókia**

**Pást-liget** 2025: *Pás-liget ~ Fás-liget | Az is nyulik a Legelőütűl egészen a Naty-kanálisig. Ot van két láp főüd, nem, három láp főüd. Hát aszt is mongyák Fás-ligetnek meg Pás-ligetnek.* 2014: *Pásliget,* 2008: *Pásliget,* 1935–1936: *Pásliget,* 1913: *Pásliget,* 1907: *Pástliget,* 1900: *Pásliget,* 1898: *Pásliget,* 1864: *Pástliget,* 1780:

*Pástliget,* 1679: *Pastliget,* 1499: *Palástliget.* — A település határának északnyugati részén a Legelőtől északra fekvő szántóföld. A név előtagja a *Pást* településnév, majd később határnév, amely a szomszédos Halmi határában található. Az utótag a *liget* 'kisebb ritkás erdő' jelentésű földrajzi köznév. A ***Fás-liget*** név az előtag jelentésének újraértelmezésével keletkezett. A legkorábbi *Palást-liget* forma talán tévesen lejegyzett alak lehet. Részei a Kis-Pást-liget és a Nagy-Pást-liget. Vö. Pást-ligeti-kút, Pást-liget-tanya, Pástliget útja, Pást-sziget. Lásd Pást (Halmi). — ÉGy., FKnT., Hnt., Kiss 2014: 139, Pesty 1864/57: 444b, Szabó 1937: 533, SzamSz., Szirmay 1805: 156, SzMHn. 2: 334. — T18-A2.

**Pást-ligeti-kút** 2025: *Pás-ligeti-kut,* 2008: *Pásliget-kút, Pástligeti-kút.* — Kút a Pást-liget északi részén a Kúti-láb területén. ***Pást-liget-kút*** formában is említik. — ÉGy., SzMHn. 2: 335. — T18-A2.

**Pást-liget-kút** lásd **Pást-ligeti-kút**

**Pást-liget-tanya** 1907: *Pásliget tanya,* 1902: *Pásliget tanya.* — Egykori tanya a Pást-liget területén. Pontos helyét nem ismerjük. — Hnt.

**Pástliget útja** 1780: *Pástliget uttya.* — A település határában említett út. Bizonyára a Pást-ligetre vezetett. — Szabó 1937: 534.

**Pást-sziget** 1604: Pongoch vel *Pasziget.* — A település határában említett hely. Pontosabban nem lokalizálható. A név a *Pást* településnévnek, utóbb határnévnek és a *sziget* 'minden oldalról vízzel körülvett kisebb-nagyobb szárazföld' jelentésű földrajzi köznévnek az összetételével alakult. Szabó István elképzelhetőnek tartja a név *Pást-liget* olvasatát is. — FKnT., Szabó 1937: 532.

**Pasuni utca** lásd **Legelő utca 2.**

**Pásztor-láb** lásd **Pásztor-Liget**

**Pásztor-Liget** 2025: *Pásztor-Liget ~ Pásztor-láb ~ Pásztor-tag | Van a hosszu parcella, és a rövid, asz két lábba van, az a Pásztor-tag, Pásztor-láb.* — Szántóföld az északkeleti határszélen. A Liget keleti része. Nevét a Pásztor család korábban itt álló tanyájáról kapta. A ***Pásztor-láb*** névváltozat utótagja a *láb* 'dűlő vagy annak egyik része' jelentésű földrajzi köznév. A ***Pásztor-tag*** elnevezésben pedig a *tag* 'a tagosított, művelés alatt lévő határ egyben lévő darabja' jelentésű földrajzi köznév szerepel. — ÉGy., FKnT. — T11-F5.

**Pásztor-tag** lásd **Pásztor-Liget**

**Patak** lásd **Turci-patak**

**Patak-közösi** lásd **Két víz között**

**Patak-legelő** 2008: *Patak-legelő.* — A település határában említett legelő. Pontos helyét a forrás nem közli. Bizonyára valamelyik patak közelében fekszik. Vö. Pataklegelő út. — SzMHn. 2: 335.

**Pataklegelő út** 2008: *Patak-legelő út.* — A település határában említett út. Pontos helyét a forrás nem közli. Bizonyára a Patak-legelőhöz vezetett. — SzMHn. 2: 335.

**Patika 1.** 2025: *Patika | Igen, de mostan a Posta mellet van a Patika. A jobb óudalába turkálóu van. ... Két patika lett.* 2014: *Gyóccertár,* 2008: *Gyóccèrtár.* — Gyógyszertár a Felszegen a Posta mellett. ***Gyógyszertár*** néven is említik. — ÉGy., Kiss 2014: 92, SzMHn. 2: 319. — T31-G3.

**Patika 2.** 2025: *Patika.* — Gyógyszertár a Fő utcán a Kitti-bár mellett. — ÉGy. — T31-G3.

**Patkó-lapos** 2025: *Patkóu-lapos ~ Kerek-lapos | A Tőütész szélibe, a Tur ahogy megyen, vannak ijen kissebb, ijem fojóuk.* 2014: *Patkóu-lapos,* 2008: *Patkóu-lapos.* — A Túr holtága a Legelő déli részén. Alakjáról kapta a nevét. Erre utal a ***Kerek-lapos*** névváltozat is. Az utótag a *lapos* 'kiszáradt folyómeder' jelentésű földrajzi köznév. — ÉGy., FKnT., Kiss 2014: 140, SzMHn. 2: 335. — T18-A3.

**Pekó** lásd **Benzinkút**

**Pékség 1.** 2025: *Péikséig,* 2014: *Pékség,* 2008: *Pékség.* — Egykori épület a Temető utca keleti végén, pékség működött benne. Ma már nincs meg, lebontották. — ÉGy., Kiss 2014: 103, SzMHn. 2: 321.

**Pékség 2.** 2025: *Péikséig.* — Pékség a belterület déli részén. Korábban csárda működött az épületben. — ÉGy. — T31-G4.

**Perényi-kastély** 2025: *Peréinyi-kastéij ~ Kastéij | Az Uj iskola az legelőül van, és akkó hátú vóut a Kastéj, ... abba van egy izé, alóujjáróu, egy bunker. Hogy ot bemenc és kimenc a Turná. Csak a Turná váltig bevan rogyva.* 2014: *Kastéj,* 2008: *Kastéj.* — Épület a Kisfalu utca keleti részén. A Perényi család kastélya volt. ***Kastély*** formában



Perényi kastély Fotó: kastelyerdelyben.ro

is említik. Ma iskola működik benne. — ÉGy., Kiss 2014: 94, SzMHn. 2: 320. — T31-G4.

**Perényi út** lásd **Kisfalu utca**

**Peres** 2025: *Peres,* 2014: *Peres,* 2008: *Peres.* — Szántóföld a határ északi részén a Liget mellett. Részei a Kis- és a Nagy-Peres. A név a *peres* 'földdarab, melyért pereskedés folyt' jelentésű földrajzi köznévből alakult. — ÉGy., FKnT., Kiss 2014: 140, SzMHn. 2: 335. — T10-D5.

**Petőfi út** lásd **Fűzfa utca**

**Piros cső** 2025: *Piros csű | Piros csű, tehát vették a mintákot [ezzel] … a vizállást, a talajvizállást. | Itt a Brigádná, … ety piros csű. Egy ijen csű csak. … Az ēsőü hid meg a második hit között.* — A település északi határában a Ligetesi út mentén álló cső. A talajvízállás ellenőrzésére szolgáló eszköz. — ÉGy. — T18-D1.

**Piskáros** 2025: *Piskáris ~ Piskális,* 2014: *Piskáris, Piskáros,* 2008: *Piskáris, Piskáros,* 19. sz.: *Piskáros.* — Szántóföld a település délkeleti határában a Láz és a Malom-mező között. A név a *piskáros* 'halas' jelentésű földrajzi köznévből alakult. — ÉGy., FKnT., Kiss 2014: 140, SzMHn. 2: 335, T0.53.216.1. — T19-E3.

**Plébánia** 2025: *Pléibánija,* 2014: *Plébánija,* 2008: *Plébánija.* — A Park utcában található római katolikus lelkészi lakás. — ÉGy., Kiss 2014: 103, SzMHn. 2: 321.

**Pofók-zug** 1864: *Pofók szug | Az erdőbe szegelezett kaszáló Pofók tulajdonossától kapván nevét.* — Egykori kaszáló a település határában. Helyét pontosabban nem ismerjük. Tulajdonosáról kapta a nevét. A név utótagja a *zug* 'valamely határrész (félreeső) szeglete' jelentésű földrajzi köznév. — FKnT., Pesty 1864/57: 432a.

**Poki-rét** 2025: *Poki-réit,* 2014: *Paki réttye, Poki réttye,* 2008: *Paki réttye, Poki réttye.* — A Túr töltésén belüli földterület a Kisasszony-fürdő közelében. Az elnevezés a tulajdonosa ragadványnevére utal. ***Poki rétje*** formában is említik. — ÉGy., Kiss 2014: 138, 140, SzMHn. 2: 334, 336. — T18-C3.

**Poki rétje** lásd **Poki-rét**

**Polgármesteri hivatal** 2025: *Polgármesteri hivatal ~ Kössékháza ~ Primörija ~ Primarija | Neket Primarija, mer te Halmibú kerülte ide, de a terebesijeknek Kössékháza.* 2014: *Polgármesteri Hivatal, Helyi Tanács.* — Épület a Kisfalu és a Park utca találkozásánál. A település polgármesteri hivatala működik benne. A ***Primöria*** névváltozat a román *primărie* 'községháza' szónak a romániai magyar nyelvbe bekerült formájából származik. ***Községháza*** és ***Helyi tanács*** formában is említik. — ÉGy., Kiss 2014: 102, RKsz. — T31-F3.

**Polícia** lásd **Rendőrség**

**Pongocs** lásd **Pongocs-mező**

**Pongocs foka** 1499: *Pogacsfoka,* 1319: *Pungruchfoka, Punguchfuka,* 1319: *punguchfuka,* 1319: *Punguchfuka.* — A település határában említett hely. Pontosabban nem lokalizálható. Bizonyára a Ponkos-domb környékén kereshető. A név előtagjának eredete bizonytalan. Szabó István a személynévi eredetet valószínűsíti Kocán Béla szerint elképzelhető, hogy a régi egyházi *Pongrác* személynév rövidült és *-kos* személynévképzővel ellátott *Ponkos* alakja, illetve az ebből alakult családnév rejlik a névben. A helynév névbokrába tartozó adatokban azonban a szó belseji *g ~ k* megfelelés a régebbi és az újabb kori adatok között éppen fordított irányt mutat. A név utótagja a *fok* 'nagyobb vizekből kiágazó, vagy abba beömlő ér' jelentésű földrajzi köznév birtokos személyjeles formája. Vö. Pongocs-mező. — AOklt. 5: 181, FKnT., Kocán 2022: 302–303, Perényi 28, Szabó 1937: 532, Szirmay 1805: 156, Z. 1: 164.

**Pongocsi mezeje** lásd **Pongocs-mező**

**Pongocs-mező** 1679: *Pongocs mező,* 1604: *Pongoch* vel Pasziget, *Pongoczi mezei.* — A település határában említett földterület. Helyét pontosabban nem ismerjük. Bizonyára a Ponkos-domb környékén kereshető. A név előtagjának eredete bizonytalan, talán személynév szerepel benne (lásd ehhez Pongocs foka). ***Pongocs*** és ***Pongocsi mezeje*** néven is említik. — Szabó 1937: 532.

**Ponkos** lásd **Ponkos-domb**

**Ponkos-domb** 2025: *Ponkozs-domb,* 2014: *Ponkozs-domb,* 2008: *Ponkos, Ponkozs domb,* 1864: *Ponkosdomb, Konkos domb | A halmi–szatmári útvonalban esik – azt mondják, hogy e helyen Konkos nevü ember megöletvén – annak emlékére, konkos domb nevet nyert.* 19. sz.: *Ponkos domb,* 1780: *Ponkos dombja,* 1679: *Pongos dombja.* — Szántóföld az északi határszélen az Egli-tag és a Csíkos-tanya között. A név előtagjának eredete bizonytalan, talán személynév szerepel benne (lásd ehhez Pongocs foka). ***Ponkos*** és ***Ponkos dombja*** néven is említik. — ÉGy., Kiss 2014: 141, Pesty 1864/57: 432a, 444b, Szabó 1937: 533, SzMHn. 2: 335, T0.53.216.1. — T18-B1C1.

**Ponkos dombja** lásd **Ponkos-domb**

**Posta** 2025: *Posta.* — A Felszeg nyugati végén található épületben működő postahivatal. — ÉGy. — T31-G3.

**Primöria** lásd **Polgármesteri hivatal**

**Pucser sikátor** lásd **Rekettyeháti sikátor**

**Pumpaház 1.** 2025: *Pompaház.* — A Legelő délnyugati részén a Túr partján álló szivattyútelep. A névben a *pumpa* főnév nyelvjárási *pompa* változata szerepel, de lásd még a rom. *pompă* 'szivattyú' lexémát is ehhez. — Dicț., ÉGy., KMNySz. 2: 188, SzamSz. — T18-A3.

**Pumpaház 2.** 2025: *Pompaház.* — A Hegy úttól délre a Turci-patak partján álló szivattyútelep. A névben a *pumpa* főnév nyelvjárási *pompa* változata szerepel, de lásd még a rom. *pompă* 'szivattyú' lexémát is ehhez. — Dicț., ÉGy., KMNySz. 2: 188, SzamSz. — T18-D2.

**Pusztahegyesi út** 2025: *Pusztahegyesi ut.* — A Hegy útról délkeleti irányba nyíló, a Túrterebesiszőlőhegyen lévő Puszta-hegyre vezető út. — ÉGy. — T19-G2.

**Rafajun-lugas pataka** 1341/1482: *Rofayunlugaspathaka.* — A település határában említett patak. Helyét pontosabban nem ismerjük. A név a *Rafajun-lugas* helynévnek és a birtokos személyjeles *patak* földrajzi köznévnek az összetételével alakult. Az alapnév a *Rafajun* személynévnek (vö. 1281/1341: *Rofayun*) és a *lugas* 'kúszónövénnyel, szőlővel benőtt kerti építmény; futószőlő' főnévnek az összetétele. — ÁSz., DL. 70998, Perényi 52, TESz.

**Rákóczi-sarok** 2025: *Rákóuci-sarok.* — A Túr egyik holtága által közrezárt földterület a Lenes-rét szomszédságában. Nevét a tulajdonos Rákóczi családról kapta. A területet a Túr töltésének építése miatt ketté vágták. Erre utal az utótagként álló *sarok* 'nagyobb terület, határrész kisebb része, szöglete' jelentésű földrajzi köznév. — ÉGy., FKnT. — T19-E3.

**Rakottya-hát** lásd **Rekettye-hát**

**Református parókia** 2025: *Református paróukija,* 2014: *Református parókija,* 2008: *Református-parókija.* — A Park utcában található református lelkészi lakás. — ÉGy., Kiss 2014: 104, SzMHn. 2: 321. — T31-F3.

**Református templom** 2025: *Református templom ~ Fatemplom | Ugy monták régen, Fatemplom. Fa vóut a teteje. ... Átfették, ... mer mindig bejázott.* 2014: *Fatemplom, Református templom,* 2008: *Fatemplom, Református-templom.* — Fából épült református templom a Park utca és a Fő utca közötti területen. ***Fatemplom*** néven is említik. Vö. Templom utca. — ÉGy., Kiss 2014: 87, 104, SzMHn. 2: 319, 321. — T31-G3.



Református templom Fotó: Varga Eszter Klára

**Reizer kútja** lásd **Kis-hegyesi-kút**

**Reizer-rét** 2025: *Rájzer-réit.* — A település keleti határában a Hegyalja területén fekvő földterület. Helyét pontosabban nem ismerjük. Nevét a tulajdonos Reizer családról kapta. — ÉGy.

**Reizer-tanya** 2025: *Rájzer-tanya | A Feketevisztű a két ágná átaljövünk, és jövünk ide Terebesnek, talán a közepsőü, a távolsák köszt mongyuk közepe tájám van ... már nincsen semmi maradványa ott, csak egy ut jelzi.* 2014: *Rájzer-tanya, Rájzèrtanya,* 2008: *Rájzèrtanya.* — Egykori tanya a belterülettől délre az Út-

menti-Láz területén. Nevét a tulajdonos Reizer családról kapta. — ÉGy., Kiss 2014: 107, 141, SzMHn. 2: 335. — T18-D4.

**Rekettye** 1864: *Reketye.* — A település határában említett hely. Pontosabban nem lokalizálható. Talán a Rekettye-hát közelében feküdt. A név vagy közvetlenül a növénynévből, vagy a *rekettye* 'rekettyebokrokkal benőtt terület' jelentésű földrajzi köznévből alakult. — FKnT., Pesty 1864/57: 444b.

**Rekettye-hát** 2025: *Rekettye-hát | A Kis-mezőüvē szembe a Rekettye-hát. ... Régi naty fojóu lehetett, mer nagy lapos terület.* 2014: *Rekettyehát,* 2008: *Reketyehát,* 1866: *Retye hát,* 1864: *Rekettye hát, Reketyehat,* 1864: *Reketyehát* a Laposon innen, *Reketyehát,* a Laposontul, 1802: *Rakottya hat,* 19. sz.: *Reketyehát,* 1780: *Rakottya hat,* 1679: *Rekettye hat.* — Szántóföld a település északi határában a *Turc* nevű földterülettől délre. A név előtagja a terület egykori növényzetére utal. Utótagja a *hát* 'dombos vízparti terület' vagy 'valami mögött fekvő terület, valaminek a mögöttes része' értelmű földrajzi köznév. A név a régebbi adatokban ***Rakottya-hát*** formában is szerepel: ebben a *rekettye* nyelvjárási *rakottya* alakja jelentkezik. A 19. századból való *Retyehát* névalak romlott forma lehet. Vö. Rekettyeháti sikátor, Rekettye-hát-lapos, Rekettye-hát szurdoka. — ÉGy., FKnT., Kiss 2014: 106, 141, Pesty 1864/57: 444b, Szabó 1937: 533, SzMHn. 2: 336, T0.53.216.1, T1.S.79.1782/2, T1.S.79.1782/3, ÚMTsz. — T18-C1.

**Rekettyeháti sikátor** 2025: *Rekettyeháti sikátor ~ Gáspár sikátor ~ Puccser sikátor,* 2014: *Gáspár sikátor, Pucsèr sikátòr, Rekettyeháti-sikátòr,* 2008: *Gáspár sikátòr, Rekettyeháti sikátòr, Pucsèr sikátòr.* — A Fő utcáról keleti irányba nyíló, a Rekettye-hátra vezető út. Az utótag a *sikátor* 'szűk utca' jelentésű földrajzi köznév. A ***Gáspár sikátor*** és a ***Pucser sikátor*** elnevezés az út mentén lakó *Gáspár* keresztnevű, illetve *Pucser* vezetéknevű személyekre utal. — ÉGy., FKnT. Kiss 2014: 90, 104, 107, SzMHn. 2: 319, 321. — T31-F2.

**Rekettye-hát-lapos** 2025: *Rekettye-hát-lapos,* 2008: *Rekettyehát-lapos, Rekettye-laposa.* — A Rekettye-hát nyugati oldalán futó árok. A név utótagja a *lapos* 'környezeténél alacsonyabban fekvő, többnyire vizenyős, legelőnek vagy kaszálónak alkalmas, sík terület' jelentésű földrajzi köznév. Korábban ***Rekettye laposa*** néven is említették. Vö. Lapos, Rekettye-hát szurdoka. — ÉGy., FKnT., SzMHn. 2: 336. — T18-C1.

**Rekettye-hát szurdoka** 1679: *Rekettye hat szurdoka.* — A település határában említett hely. Bizonyára a Rekettye-hát közelében feküdt. Talán azonos a Rekettye-hát-lapossal. A név utótagja a *szurdok* '(víztől kivájt) meredek falu, keskeny völgy' jelentésű földrajzi köznév. — FKnT., Szabó 1937: 533.

**Rekettye laposa** lásd **Rekettye-hát-lapos**

**Remete-domb** 2008: *Remetedomb.* — Domb a Felszeg utcától balra. Pontos helyét nem ismerjük. Talán azonos a *Kakas remete* nevű hellyel. — SzMHn. 2: 344.

**Rendelő** lásd **Orvosi rendelő**

**Rendőrség** 2025: *Rendőürséig ~ Milicija,* 2014: *Policija, Rendőrség,* 2008: *Policija, Rendőrség.* — Épület a Fő utca déli részén. Rendőrség működik benne. A ***Milícia*** név a rom. *miliție* 'rendőrség' szó átvételéből származik, a ***Polícia*** név pedig az ugyanilyen jelentésű rom. *poliția* szóéból. — ÉGy., Kiss 2014: 102, 107, RKsz., SzMHn. 2: 321. — T31-G4.

**Reszege** 1341/1482: *Rezege.* — A település határában említett birtok. Helyét pontosabban nem ismerjük. A név eredete bizonytalan. Összefüggésbe hozható a Bihar megyei *Reszege* település nevének eredetével. Rácz Anita szerint a falu neve a *Reszeg* személynév *-e* birtokos személyjellel alkotott formája. Kocán Béla szerint nagyobb valószínűséggel gondolhatunk formáns nélküli személynévi eredetre: a településhez közeli Batár személynévanyagában adatolható is a *Reszege* név. — DL. 70998, Kocán 2022: 313, Perényi 52, Rácz 2007: 233, Szabó 1937: 288.

**Részek** 1866: *Reszek,* 1865: *Reszek, Részeg,* 19. sz.: *Reszek.* — Egykori földterület a település déli határában a mai Messzelátónál környékén. A név talán a *rész* 'birtok, tag' jelentésű földrajzi köznév többes számú formájából alakult. — FKnT., T0.53.216.1, T1.S.79.1782/2, T1.S.79.1782/3. — T25-G2.

**Rezudu** 2014: *Rezudu,* 2008: *Rezudu.* — Átkelőhely a Túron. Pontos helyét a források nem közlik. A név eredete ismeretlen, esetleg köze lehet a rom. *refudiu* 'rév' szóhoz. — Kiss 2014: 142, SzMHn. 2: 336.



A Római katolikus templom egy 20. század eleji képeslapon

**Római katolikus templom** 2025: *Róumaji katóulikus templom ~ Róumaji templom ~ Katóulikus templom ~ Sováp templom,* 2014: *Rómaji katólikus templom, Katolikus templom, Római-templom, Sováb-templom, Templom,* 2008: *Katolikus-templom, Rómaji-katólikus-templom, Templom.* — Római katolikus templom a Fő utcán a Park mellett. ***Római templom, Katolikus templom*** és ***Templom*** formában is említik. A ***Sváb templom*** névváltozata arra utal, hogy a településen a római katolikus egyház közösségét nagyrészt a 18. században betelepített svábok alkották. Vö. Templom tér, Templom utca. — ÉGy., Kiss 2014: 95, 107, 108, SzMHn. 2: 320, 321, 322. — T31-F3.

**Római templom** lásd **Római katolikus templom**

**Rosztoka 1.** 2014: *Rosztoka,* 2008: *Rosztoka,* 1341/1482: *Ruzthuka,* fl., 1341/1482: *Wuzthuka* [ɔ: *Ruzthuka*]. — Folyószakasz, átkelőhely a Túron. Pontos helyét nem ismerjük. A név szláv eredetű. Kniezsa István szerint a *Rosztoka* helynév alapja a szláv *rosztoka* 'vízelágazás, szétfolyás' jelentésű földrajzi köznév. Részei az Alsó-Rosztoka és a Felső-Rosztoka. Vö. Rosztokai malom. — DL. 70998, Kiss 2014: 142, Kniezsa 1944: 277, Perényi 52, Szabó 1937: 385, SzMHn. 2: 336.

**Rosztoka 2.** lásd **Rosztokai malom**

**Rosztokai malom** 1775: *Rostokai malom,* 1772: *Resztokában való ma[lom],* 1631: *Reszteka,* 1604: *Reztaka.* — Egykori malom a település határában. Bizonyára a Rosztoka közelében állt. ***Rosztoka***-ként is említik. — Szabó 1937: 532.

**Ruhás** lásd **Kitti-bár**

**Sajtos** 1604: *Saitos* eleőth való gorond, 1593: *Saitos* eleőth való gorondon sző. — A település határában említett hely. Pontosabban nem lokalizálható. A név eredete bizonytalan. Kocán Béla szerint elképzelhető, hogy a közeli Szőlősön említett *Sajtó ~ Sajtó-szőlő* nevek alapján esetleg ezt is a *sajtó* 'prés' jelentésű főnév *-s* képzős származékának tarthatjuk. De szóba jöhet az is, hogy a *sajt* főnév *-s* képzős formájából alakult. Ez utóbbi lexémát a szomszédos Halmiban és Kökényesden családnévként is megtaláljuk. Vö. Kisebbik-Sajtos, Sajtos-völgy. — Kocán 2022: 317, Szabó 1937: 532, 365, 404.

**Sajtos-völgy** 1776: *Sajtos völgy.* — A település határában említett völgy. Pontosabban nem lokalizálható. Bizonyára a Sajtos területén feküdt. — Szabó 1937: 533.

**Sándor utca** 2025: *Sándor ucca | Azér, mer mikor lefordultá bal óudalt, pontosan Keresztesi Sándor lakott. És azér let Sándor ucca.* 2014: *Sándòr ucca,* 2008: *Sándòr utca.* — A belterület keleti részén a Felszegről nyíló utca. Nevét az utca elején lakó személyről kapta. — ÉGy., Kiss 2014: 107, SzMHn. 2: 322. — T31-G3H3.

**Sár-Éger** 2025: *Sár-Éiger | Sár-Éger asz csak egy ojam vég. Tehát a Kavicsostúl, ahogy van az a lapáj, az már Sár-Éger. És ahoty kanyarodik elfele a Láz alatt a főüd, az is odatartozik.* 2014: *Sárégèr,* 2008: *Sárégèr.* — Szántóföld a település déli határában a Híd ali mezőtől keletre. Részei a Kis- és a Nagy-Sár-Éger. A név a *sár* 'mocsár, vizes terület, rétség' jelentésű földrajzi köznév és az *Éger* helynév összetételéből alakult. Vö. Sár-Égeresi-láp. — ÉGy., Kiss 2014: 142, SzMHn. 2: 336. — T18-D3, T19-E3.

**Sár-Égeresi-láp** 2008: *Sárégeresi-láp.* — Mocsaras terület a település határában. Pontos



Sebes-vész Fotó: Hankusz Éva

helyét nem ismerjük, bizonyára a Sár-Éger része. A név utótagja a *láp* 'vízinövényekkel benőtt, mocsaras terület, rétség' értelmű földrajzi köznév. — FKnT., SzMHn. 2: 336.

**Sebes-vész** 2025: *Sebes-véisz | Ott is a má erdőü, ahogy mos van ott a legelőü, ott is erdőü vóut. Sebes-véisz. … A falu legelőüje, de ki vam béirelve.* 2014: *Sebes-vész,* 2008: *Sebes-vész,* 1931: *Sebes rész,* 1887: *Sebes rész,* 1884: *Sebes rész,* 1866: *Sebés vész,* 1865: *Sebész vész, Sebes vész,* 1864: *Sebesvész, Sebes vész | Makktermő erdő – Sebes vész nevét – a hegységekről hirtelen lezuhanó s kártékony vizomlasokról vevé, hihetetlen gyorsasággal futván be az egész mintegy 7-800 holdnyi területü erdőséget.* 1775: *Sebes visz,* 1772/Más.: *Sebes visz.* — Nagy kiterjedésű legelő és kaszáló a határ keleti részén a Hegy úttól délre. A név előtagja a *sebes* 'gyors' jelentésű melléknév. Az utótag magyarázata bizonytalan. Talán a *vész* 'halászóhely a folyóparton' tájszóból származik, de az 'elpusztult erdőrészlet, irtás' jelentésű *vész* földrajzi köznévből is alakulhatott. Noha a név előtagja az első magyarázatot jobban támogatja, a Pesty-féle adatközlés az utóbbi mellett szól. A *Sebes-rész* névalak – bár több ízben is adatolható – talán romlott forma lehet. Vö. Kis-Sebesvészi-legelő, Sebesvészi híd, Sebes-vészi-kaszáló, Sebes-vészi-legelő. — ÉGy., FKnT., HKFT., Kiss 2014: 142, Pesty 1864/57: 431a, 444b, Szabó 1937: 533, SzamSz., SzMHn. 2: 336, T1.S.79.1782/2, T1.S.79.1782/3, T16.T.541. — T19-F3G3.

**Sebesvészi híd** lásd **Kőhíd 2.**

**Sebes-vészi-kaszáló** 2025: *Sebes-véiszi-kaszálóu.* — A Sebes-vésznek a korábban kaszálóként hasznosított keleti része. — ÉGy. — T19-G2.

**Sebes-vészi-legelő** 2025: *Sebes-véiszi-legelőü,* 2014: *Sebesvészi-legelőü,* 2008: *Sebesvész-legelőü.* — A Sebes-vésznek a legelőként hasznosított része. Korábban itt legelt a felszegesiek csordája. ***Sebes-vész-legelő*** formában is említik. Vö. Kis-Sebesvészi-legelő. — ÉGy., Kiss 2014: 142, SzMHn. 2: 336. — T19-F3.

**Sebes-vész-legelő** lásd **Sebes-vészi-legelő**

**Sebsi-malom** 1860–1861: *Sebsi malom.* — Egykori malom a Túr partján. Nevét bizonyára tulajdonosáról kapta. — MKFT. — T19-F3.

**Sikátor** lásd **Temető sikátor**

**Simoné** 2014: *Simoné,* 2008: *Simoné.* — A Túrterebestelepen átvezető út bal oldalán található földterület. Helyét pontosabban nem ismerjük. A név a terület tulajdonosára utal. — Kiss 2014: 142, SzMHn. 2: 336.

**Simon-malom** 2025: *Simom-malom | Vóud Dragusembe, a Simom-malom … annak [a kertjében] továp fojtatólagosan egy árokpart láccik. De Simonék már épitettek rá.* — Egykori malom Túrterebestelepen, a Kultúrotthon közelében. A név a malom mellett lakó személy családnevére utal. — ÉGy.

**Sirató** lásd **Csira-tó**

**Sós-kátyú** 1604: *Soskotio.* — A település határában említett földterület. Helyét pontosabban nem ismerjük. Amennyiben az adat olvasata helyes, a név előtagja a *Sós* családnév, mely a terület egykori tulajdonosára vagy használójára utalhat. A település családnévanyagában már a 16. század elejétől megtalálható a *Sós* családnév. Az utótag pedig a *kátyú* 'vízjárta terület, rét' vagy 'vízzel telt mélyedés' jelentésű földrajzi köznév. — FKnT., Szabó 1937: 527, 528, 529, 532.

**Sportcsarnok** lásd **Sportterem**

**Sportterem** 2025: *Sportterem ~ Sporcsarnok.* — Épület a belterület déli részén a Futballpálya mellett, sportolásra használják. ***Sportcsarnok*** formában is említik. — ÉGy. — T31-G4.

**Stockfeld** 2025: *Stopfel ~ Stokfel,* 2014: *Stokféld,* 2008: *Stokfèld.* — Szántóföld a település határának északi részén a Ponkos-domb és a Rekettye-hát között. A név bizonyára személynévből származik. — ÉGy., Kiss 2014: 143, SzMHn. 2: 336. — T18-B1.

**Stucz-láb** 2025: *Stucc-láb ~ Stuc-tag | Akkor Dragusemből ahoty kijövünk ide Terebesnek fele, ahol van ott a Fekete-viz mellett ottan a Muricsán-ház, és od befele vóut megént a Stuc-tanya. Belül ety kis ház még. ... Ott lefele, egészen a Zégerig, a Mocsár mongya románul, az mind a Stucc-láb vóut. Még jobbam befele a falu alá is.* — Szántóföld a Fekete-víz déli partján Túrterebestelep belterületétől északra. Korábban a Stucz-tanya állt a területen. A név utótagja a *láb* 'dűlő, vagy annak egyik része' jelentésű földrajzi köznév. A ***Stucz-tag*** névváltozat utótagja a *tag* 'a tagosított, művelés alatt levő határ egyben levő darabja' jelentésű földrajzi köznév. — ÉGy., FKnT. — T18-C4.

**Stucz-tag** lásd **Stucz-láb**

**Stucz-tanya** 2025: *Stuc-tanya,* 2014: *Stucc-tanya,* 2008: *Stuc-tanya.* — Egykori tanya a Fekete-víz déli partján. Nevét tulajdonosáról kapta. Vö. Stucz-láb. — ÉGy., Kiss 2014: 143, SzMHn. 2: 336.

**Sugatag** lásd **Sugatag-patak**

**Sugatag-patak** 2025: *Sugatak-patak,* 2008: *Sugatag, Sugatag-patak,* 1941: *Sugatag-p[atak],* 1931: *Sugatag p[atak],* 1884: *Sugatag-p[atak],* 1870: *Sugatag p[atak],* 1866: *Sugatak patak.* — A Turci-patak bal oldali mellékága, mely a település keleti határszélét érinti. ***Sugatag*** formában is szerepel. A víznév a *súg* 'suhog, zúg' ige *-atag* képzős származéka, és a névadás indítékául a vízfolyás hangja szolgálhatott. Lásd Sugatag-patak (Nagygérce). — ÉGy., FNESz. *Aknasugatag,* HKFT., Juhász 1989: 117, MaKF., SzMHn. 2: 336, 344, 162, T1.S.74.18/38, T1.S.79.1782/3, T16.T.541. — T19-G1.

**Svábfalu** 2025: *Svápfalu ~ Sovápfalu | Ot laktak svábok ... mekhát minden uccábam vannak, vóutak is. De a zöme ot vóut, azért vóut ugy ēnevezve. Az ēső letelepedések a sváboknak oda vóut feltéve a Főű utra. ... a Hajnal uccától egész végig, kifele Halmi irámba végig az uton.* 2014: *Sovábfalu,* 2008: *Sovábfalu,* 1980: *Sovábfalu.* — A Fő utcának a Hajnal utcától északra fekvő, zömében svábok által lakott része. A név előtagja a *sváb* főnévnek a nyelvjárási *sováb* '(szatmármegyei) német' formáját mutatja. Vö. Svábfalu vége. — ÉGy., EH., Kiss 2014: 107, SzamSz., SzMHn. 2: 322. — T31-F2.

**Svábfalu-vég** lásd **Első-Svábfalu-vég, Második-Svábfalu-vég**

**Svábfalu vége** 1864: *Svábfalu vége,* 1780: *Sváb falu végén* való földek. — Egykori földterület a település északi határában a Svábfalu északi végén. Az Első- vagy a Második-Svábfalu-véggel azonos. — Pesty 1864/57: 444b, Szabó 1937: 534.

**Sváb-rét** 2025: *Sováb-réit,* 2014: *Sováp rét,* 2008: *Sováb-rét,* 1941: *Sváb rét,* 1931: *Svábrét,* 1887: *Sváb rét,* 1884: *Svábrét,* 1866: *Sváb rét,* 1865: *Svab réd,* 1864: *Sváb rét, Svábrét | Bejöttükkel irtás végett az uraságtól kapván – Svábrét nevezettel bir.* 19. sz.: *Svábrét,* 1796: *Sváb rét.* — Szántóföld a település határának keleti részén. A név arra utal, hogy a település sváb lakossága által birtokolt terület volt. A név előtagja a *sváb* főnévnek a nyelvjárási *sováb* '(szatmármegyei) német' formáját is mutatja. — ÉGy., HKFT., Kiss 2014: 143, MaKF., Pesty 1864/57: 431a, 444b, Szabó 1937: 534, SzamSz., SzMHn. 2: 336, T0.53.216.1, T1.S.79.1782/2, T1.S.79.1782/3, T16.T.541. — T19-G3.

**Sváb templom** lásd **Római katolikus templom**

**Száldobos köze** 1679: *Szaldokos keze.* — A település határában említett hely. Pontosabban nem lokalizálható. A név előtagja a *száldob* 'hársfa' növénynév *-s* képzős formája, utótagja pedig a *köz* 'két terület közötti hely' jelentésű földrajzi köznév birtokos személyjeles alakja. — FKnT., Szabó 1937: 533, TESz.

**Száraz-hát** 2014: *Szárasz-hát,* 1941: *Száraz hát,* 1935–1936: *Száraszhát,* 1931: *Száraz hát,* 1884: *Száraz hát,* 1866: *Száraz hát,* 1865: *Száraz hát, Száráz hát, Szaráz hát, Száráz hat,* 1864: *Száraz hát.* — A település északkeleti határában, a Liget szomszédságában fekvő földterület. Kiss Kálmán szerint nevét száraz bozótos növényzete után kapta. Ugyanakkor elképzelhető, hogy korábban olyan magasabban fekvő területet jelölt,

mely esős időszakban is szárazon maradt. A név utótagja a *hát* 'dombos vízparti terület' jelentésű földrajzi köznév. — FKnT., HKFT., Kiss 2014: 143, MaKF., Pesty 1864/57: 444b, SzamSz., T1.S.79.1782/2, T1.S.79.1782/3, T16.T.541. — T11-E5.

**Szárító** 2025: *Szárit͡oú.* — Épület a Bükkös területén. Gabonaszárító működik benne. — ÉGy. — T31-E2.

**Szekció** lásd **Brigád**

**Szénégető** 1866: *Szénégetö,* 1865: *Szénégető,* 1864: *Szénégető,* 19. sz.: *Szénégető.* — Egykori dűlő a település határában. Helyét pontosabban nem ismerjük. A név a *szénégető* 'faszén égetésére használt hely' jelentésű földrajzi köznévből alakult. Vö. Szenes-rét. — FKnT., Pesty 1864/57: 444b, T0.53.216.1, T1.S.79.1782/2, T1.S.79.1782/3.

**Szenes-rét** 2014: *Szenes rét,* 2008: *Szenes rét.* — Rét a település határában. Pontos helyét a források nem közlik. A név a *szenes* 'faszén égetésére használt terület' és a *rét* földrajzi köznév összetételéből alakult. Esetleg kapcsolatba hozható a Szénégetővel. — FKnT., Kiss 2014: 144, SzMHn. 2: 337.

**Szeres** 2025: *Szeres.* — Növényvédő szereket árusító üzlet a Fő utcán a Római katolikus templom közelében. — ÉGy. — T31-G3.

**Szilas** 2025: *Szilas,* 2014: *Szilas,* 1941: *Szilas,* 1865: *Szűlös.* — Szántóföld a település délnyugati határában Túrterebestelep belterületétől nyugatra. A név vagy a *szil* fanévből alakult *-s* képzővel, vagy a *szilas* 'terület, amelyen sok szilfa van' jelentésű földrajzi köznévből alakult. Vö. Szilas-árok, Szilas-erdő, Szilas-lápos, Szilas-oldal. — ÉGy., FKnT., Kiss 2014: 144, MaKF., T1.S.79.1782/2. — T18-B5.

**Szilas árka** lásd **Szilas-árok**

**Szilas-árok** 2014: *Szilas-árok, Szilas árka.* — A Szilas és a Nagy-Alsó-erdő között húzódó árok. ***Szilas árka*** formában is említik. — Kiss 2014: 144.

**Szilas-erdő** 2025: *Szilas-erdő͡ü,* 2014: *Szilas-erdő͡ü,* 1931: *Szilas erdő,* 1884: *Szilas erdö.* — Kisebb erdő a Szilas területén. Pontosabban nem lokalizálható. Korábban jóval nagyobb kiterjedésű volt, mára azonban az erdő nagy részét kiirtották. — ÉGy., HKFT., Kiss 2014: 144, T16.T.541. — T18-B5.

**Szilas-lápos** 1941: *Szilas-lapos,* 1931: *Szilas lápos,* 1884: *Szilas lápos.* — Egykori lapos a Szilas területén. A név utótagja a *lápos* 'vizes, mocsaras, nádas, vízinövényekkel benőtt hely' jelentésű földrajzi köznév. — FKnT., HKFT., MaKF., T16.T.541. — T25-E2F2.

**Szilas-oldal** 1884: *Szilas oldal.* — Egykori földterület a Szilastól keletre. A név utótagja az *oldal* 'határrész, tájrész oldalsó darabja, környéke' értelmű földrajzi köznév. — FKnT., HKFT. — T18-C5.

**Szilváskert** 2014: *Szilváskèrt,* 2008: *Szilváskèrt.* — A Park utcától nyugatra fekvő kert. A név a *szilváskert* 'szilvával beültetett terület' jelentésű földrajzi köznévből alakult. — FKnT., Kiss 2014: 107, SzMHn. 2: 322. — T31-F3.

**Szisztem** 2025: *Szisztem | Ők foglalkoznak itt a hidakkal, kanálizálásokkal, régem meg a vizlecsapolássā. | A Pompaház hozzá tartozik. Meg mindemfele a Pompaház, és itt a környégbe a Szisztemhez tartozik.* 2014: *Szisztem,* 2008: *Szisztem.* — Épület a Túr utcán. Az Országos Talajjavító Ügynökség irodája működik benne. A név az ezt jelölő rom. *sistem* 'rendszer' szó átvételéből származik. — ÉGy., Kiss 2014: 107, SzMHn. 2: 322. — T31-G5.

**Szobor** lásd **Emlékmű**

**Szolgabírói-tanya** 1884: *Szolgabírói tanya.* — Egykori tanya a mai Láz területén. Neve bizonyára egykori tulajdonosára utal. — HKFT. — T19-E3.

**Szomoga** 2014: *Szomoga,* 2008: *Szomoga.* — A Kis-hegy és a Kakas remete között fekvő határrész. Pontosabban nem lokalizálható. A név elsődlegesen folyóvizet jelölt, és a *szomoga* 'patak, kisebb vízfolyás' jelentésű földrajzi köznévből alakult. — FKnT., Kiss 2014: 144, SzMHn. 2: 337.

**Szomorka** 2025: *Szomorka,* 2008: *Szomorka.* — Szántóföld a település határának keleti részén a Kakas remete szomszédságában. A névadás indítékát nem ismerjük. — ÉGy., SzMHn. 2: 337. — T19-F1F2.

**Szőlőalj** 2008: *Szőlőaj, Lonka.* — Dombos terület és gyümölcsös a település határában. Pontos helyét a forrás nem közli. A ***Lanka*** név a *lanka* '(enyhén lejtős területen) ártéren, holtmederben levő gyümölcsös' jelentésű földrajzi köznévből alakult. — FKnT., SzMHn. 2: 333, 337.

**Szőlőkert** 2025: *Szőüllőükert,* 2014: *Szőlőükert,* 2008: *Szőlőkèrt,* 1866: *Szöllö kert,* 1864: *Szőlőkert.* — A település határának keleti részén fekvő, a Kis-hegyet övező szántóföld. Korábban bizonyára szőlőt termesztettek a területen. — ÉGy., Kiss 2014: 145, Pesty 1864/57: 444b, SzMHn. 2: 337, T1.S.79.1782/3. — T19-F2.

**Szövetkezet** lásd **Cukrászda**

**Sztálin-kert** 2025: *Sztálin-kert,* 2014: *Sztálin-kèrt,* 2008: *Sztálin-kèrt.* — A belterülettől keletre a Pap tagja területén fekvő egykori zöldségeskert. A kollektív gazdaság tulajdonában állt. Hivatalos jellegű elnevezés volt. — ÉGy., Kiss 2014: 108, SzMHn. 2: 322. — T18-D2.

**Szuda-patak** 1866: *Szuda patak.* — A településen említett patak. Helyét pontosabban nem ismerjük, és a névadási indítéka is ismeretlen. — T1.S.79.1782/3.

**Tanya** lásd **Töltés utca**

**Tapó** lásd **Túr**

**Temető** 2025: *Temetőü,* 2014: *Temetőü,* 2008: *Temetőü.* — A település temetője a belterület keleti részén. Vö. Temető sikátor, Temető utca. — ÉGy., Kiss 2014: 108, SzMHn. 2: 322. — T31-G3.

**Temető sikátor** 2025: *Temetőü sikátor,* 2014: *Sikátòr, Temetőü sikátòr,* 2008: *Sikátòr, Temetőü sikátòr.* — A Hajnal utcáról nyíló, a Temetőhöz vezető keskeny utca. A név utótagja a *sikátor* 'szűk utca' jelentésű földrajzi köznév. ***Sikátor*** formában is említik. — ÉGy., FKnT., Kiss 2014: 107, 108, SzMHn. 2: 322. — T31-G3.

**Temető utca** 2025: *Temetőü ucca ~ Temetőü uccája,* 2014: *Kùltúrház uttya, Temetőü uttya,* 2008: *Kùltúrház uttya, Temető uttya.* — A Fő utcáról nyíló, a Temetőhöz vezető utca. Hivatalos neve *Temető utca,* de említik ***Temető utcája*** és ***Temető útja*** formában is. Az utcában álló Nagy kultúrra utalva ***Kultúrház útja*** néven is ismert volt. — ÉGy., Kiss 2014: 99, 108, SzMHn. 2: 320, 322. — T31-G3.

**Temető utcája** lásd **Temető utca**

**Temető útja** lásd **Temető utca**

**Templom** lásd **Görögkatolikus templom, Római katolikus templom**

**Templom tér** 2014: *Templom tér.* — A Római katolikus templom előtti tér. — Kiss 2014: 109. — T31-G3.

**Templom utca** lásd **Park utca**

**Terebes** lásd **Túrterebes**

**Terebesi malom** lásd **Alsó malom**

**Tó** lásd **Glajmi**

**Tolvaj-kaszáló** 1864: *Tolvaj kaszáló | Tulajdonossaiktól nyerék nevüket.* — Egykori dűlő a település határában. Helyét pontosabban nem ismerjük. A név előtagja bizonyára személynév, és a terület egykori tulajdonosára vagy használójára utalhat. A *Tolvaj* családnév megtalálható a település történeti családnévanyagában. — Pesty 1864/57: 432a, Szabó 1937: 530.

**Tónié** 2014: *Tónijé,* 2008: *Tónijé.* — Földterület Túrterebes legelőjének szélén. Pontosabban nem lokalizálható. Nevét tulajdonosáról kapta. — Kiss 2014: 145, SzMHn. 2: 337.

**Tőketerebes** lásd **Túrterebes**

**Töltés** 2025: *Tőütéis | Tőütést mekcsinálták ... emberi kézzel. Kétkerekű kordéjjal lóu huszta.* 2014: *Tőütés,* 2008: *Töltés, Tòltés.* — A Túr mentén épített töltés. Vö. Töltés utca. — ÉGy., Kiss 2014: 109, 163, SzMHn. 2: 322, 344. — T31-F4.

**Töltés utca** 2025: *Tanya ~ Cigántelep ~ Cigánsor ~ Cigántanya ~ Tőütéis ucca,* 2014: *Cigánysòr, Cigán-tanya, Cigán-telep,* 2008: *Cigánysòr, Cigán-tanya, Cigán-telep.* — A Túr töltése mellett fekvő, cigányok által lakott falurész. Korábban a cigányok a Felszeg végén éltek, majd az 1970-es árvíz után költöztek a mai lakóhelyükre. ***Tanya, Cigánytelep, Cigánytanya*** és ***Cigánysor*** néven is említik. Hivatalos neve *Töltés utca.* — ÉGy., Kiss 2014: 85, 86, SzMHn. 2: 318. — T31-G4.

**Traktorállomás** lásd **Brigád**

**Túr** 2025: *Tur,* 2014: *Tur, Túr,* 2008: *Túr,* 2000: *Tur,* 1984: *Túr,* 1944: *Túr,* 1941: *Túr,* 1934: *Túr,* 1931: *Túr p[atak],* 1915: *Tur p[atak],* 1914: *Tur,* 1910: *Túr p[atak],* 1895: *Túr patak,* 1884: *Tur patak,* 1870: *Túr p[atak],* 1864: *Tur | Egyetlen folyója a Tur, melyen az uraságnak két igen szépen jövedelmezö malmai vannak.* 1860–1864: *Túr patak, Túr* Bach, 1851: *Tur víz,* 1840: *Túr folyó,* 1839: *Túr,* 1832: *Tur* Fl[uss], 1808: *Túr,* 1802–1811: *Túr* F[luss], 1799: *Túr vize,* 1795: *Tapo* o[lim] *Tur F.,* 1791: *Tapo,* 1791: *Thur,* 1782–1785: *Tur* bach, [1740 k.]: *Tur* fl[uss], 1709: *Tur* fl[uss], 1499: *Túrvize,* 1462: *Thúr,* 1450: *Thwr,* 1341/1482: *Thwr,* 1319: *Thur,* 1315: *Thur,* 1251: *Thur,* 1250: *Tur,* 1217 k.: fluuium



Túr Fotó: Hankusz Éva

*turu,* 1216: *Tur,* 1181/1288/16. sz.: *Tur.* — A Tisza bal oldali mellékfolyója. A Keleti-Kárpátok részét képező Avas-hegységben ered Románia északnyugati részén. Nyugati irányban folyik, egy szakaszon határfolyó Ukrajnával. Szatmárnémeti közelében lép Magyarország területére, majd Tiszakóródnál torkollik a Tiszába. A települést kelet–nyugati irányban szeli át. A név az általánosan elfogadott magyarázat szerint szláv eredetű, az ősszláv **turъ* 'őstulok' jelentésű főnévből alakult, leginkább annak *-jь* képzős alakjából. A korábbi források ***Túr-patak, Túr-folyó*** és ***Túr-víz, Túr vize*** formában is említik, ezek tényleges szóbeli használata azonban kétséges. Két 18. század végi térképen a vízfolyást ***Tapó*** névváltozattal adják meg, amelynek eredete ismeretlen, de összefüggésben állhat a Túristvándi határában lévő Topó-ér nevével. Vö. Turc, Túr hídja, Túri-rét, Túr köze, Túrra függő, Túr-szeg, Túr-szik, Túrterebes, Túr utca. Lásd Túr (Halmi, Kisgérce, Kökényesd, Mikola, Szárazberek). — DL. 70896, ÉGy., EKFT., F. 4/2: 94, 7/3: 20, 8/1: 576, 579, 580, Fényes 1840/4: 411, 419, 420, 423, Fényes 1851, FNESz., Görög, HKFT., Kat., Kiss 2014: 109, 145, 163, Kniezsa 1941: 207–209, Lipszky, Rep., MaKF., MÁKT., MKFT., MoFnT. 1: 32, Pais 1975: facs. 28. cap. 13. sor, Perényi 15, 28, 51, 52, 233, Pesty 1864/57: 430a, 430b, 432a, RegArp. 1: 44, Szirmay 1805: 156, 159, SzMHn. 2: 322, 337, 344, T.SzUB1934, T1.S.11.1674/1, T1.S.12.X.8/2, T1.S.68.106, T1.S.74.18/38., T1.S.80.XVIII.54, T16.T.365, T16.T.541, T21.TK.1084, T22.B.IX.a.2, T22.B.IX.a.491, T22.B.IX.a.1008, T22.B.IX.a.2546, T22.B.XV.c.500/2, Vályi 3: 490. — T31-F4.

**Turc 1.** lásd **Turci-patak**

**Turc 2.** 2025: *Turc, Turdzba | Lējepfele vóut a Bábony-erdőüjig a Turc, Turdzba. Szántóufőüd, erdőü vóut, de mi is mikor ot használtuk, mikor apám megvette, akkor má szántóufőüd, hogyne, mék kaszálóu vóut!* 2014: *Turci-düllőü,* 2008: *Tùrci-düllőü,* 1935–1936: *Tūrc,* 1866: *Turcz,* 1864: *Turc, Turcz | A Turctól határunkon keresztül vonuló Turc patak partján. – nevét ettől vette.* 19. sz.: *Turcz dűlő.* — Szántóföld az északi határszélen a Rekettye-hát mellett. A név a *Turc* víznévnek a környező területre való átvonódásával jött létre. Korábban ***Turc(i)-dűlő*** formában is említették. — ÉGy., Kiss 2014: 149, Pesty 1864/57: 431b, 444b, SzamSz., SzMHn. 2: 337, T0.53.216.1, T1.S.79.1782/2, T1.S.79.1782/3. — T10-C5.

**Turc-dűlő** lásd **Turc 2.**

**Turci-dűlő** lásd **Turc 2.**

**Turci-patak** 2025: *Turci-patak ~ Patak ~ Natykanális,* 2014: *Kis-Túr, Tùrci-patak, Turci-patak,* 2008: *Kis-Túr, Tùrci-patak, Tùrc, Natykanális,* 1944: *Turci p[atak],* 1931: *Turci p[atak],* 1918: *Turczi p[atak],* 1884: *Turcipatak,* 1870: *Turiz p[atak], Macsola p[atak],* 1866: *Turcz patak, Macsola patak,* 1865: *Macsola Patak,* 1864: *Turc patak, Macsola,* 1805: *Túrcz,* 1784: *Turcz pat[atak],* 1341/1482: *Thuruchpathaka,* 1319: *Thuruch, Thwrcz, Thurch,* fluvius, 1319: *Thuruch.* — A Túr jobb oldali mellékága, amely az Avas hegységben ered, forrásvidéke a turci Nagy-Medve-domb és Nagy-Halom területe. A vízfolyás átszelve Turcot Nagygérce település szélében folyik Túrterebes határába. Az elsődleges ***Turc*** víznév szláv eredetű: egy **Turьcь* alakra vezethető vissza, amely a szintén szláv eredetű *Túr* folyónévnek az ősszláv *-ьcь* kicsinyítő képzős származéka, azaz a helynév a 'Kis-Túr' szemantikai tartalmat fejezte ki. Napjainkban említik is ***Kis-Túr*** formában. A víznév legkorábbi adatai között *Turuc* formák szerepelnek, ez a szláv alak közvetlen átvétele éppúgy lehet, mint az *r* és a *c* közé bontóhang betoldásával alakult forma. A 14. század közepe táján ***Turc pataka*** formában, a 18–19. században pedig ***Turc-patak***-ként említik. A *patak* utótag bizonyára Turctól, a folyóról elnevezett település nevétől, való elkülönítést szolgálta. Az utóbbi két évszázadban *Turc* formában már nem is szerepel a forrásokban. A 19. század kö-

zepétől *Turci-patak* alakban találjuk, amelynek az előtagja *-i* melléknévképzővel bővült, így a név a 'Turc település patakja' szemantikai tartalmat fejezi ki. Manapság ***Patak-***nak is nevezik. A ***Nagy-kanális*** névváltozata a Kis-kanálishoz való viszonyítást fejezi ki. A 19. századi forrásokban megjelenő ***Mocsolya*** és ***Mocsolya-patak*** név a vízfolyásnak a belterülethez közelebb eső szakaszát jelöli. E nevekben a *mocsolya* 'vizenyős, mocsaras terület' jelentésű földrajzi köznév szerepel. Vö. Kis-Túr köze, Turci-patak hídja. Lásd Turci-patak (Nagygérce, Turc). — AOklt. 5: 181, DL. 70998, ÉGy., EKFT., FKnT., FNESz., HKFT., Kiss 2014: 89, 109, 149, Kniezsa 1944: 277, Kocán 2022: 382–384, Perényi 52, Pesty 1864/57: 431b, 444b, Šmilauer 1970: 28–29, Szabó 1937: 283, 522, Szirmay 1805: 156, SzMHn. 2: 320, 322, 333, 337, T1.S.74.18/38, T1.S.79.1782/2, T1.S.79.1782/3, T16.T.541, T22.B.IX.a.2268, T22.B.XV.c.500/2. — T18-D2.

**Turci-patak hídja** lásd **Felszegesi híd**

**Turc-patak** lásd **Turci-patak**

**Turc pataka** lásd **Turci-patak**

**Túr-folyó** lásd **Túr**

**Túr-híd** lásd **Híd 1.**

**Túr hídja** lásd **Híd 1.**

**Túri-rét** 2008: *Turi rét.* — A település határában említett rét. Pontos helyét a forrás nem közli. Bizonyára a Túr közelében feküdt. — SzMHn. 2: 337.

**Túriterebes** lásd **Túrterebes**

**Túr köze** 1866: *Túrköze,* 1864: *Turköze | A Tur folyam ágai közt elnyuló rétek.* — Egykori dűlő a település határában. Pontos helyét nem ismerjük. Bizonyára a Túr közelében feküdt. A név utótagja a *köz* 'két vízfolyás által határolt terület' jelentésű földrajzi köznév birtokos személyjeles formája. — FKnT., Pesty 1864/57: 431b, T1.S.79.1782/3.

**Túr-patak** lásd **Túr**

**Túrra függő** 1612: *Thurra fwgeo* sző[lő]. — Egykori szőlő a település határában. Pontos helyét nem ismerjük. Bizonyára a Túr közelében feküdt. A név utótagjaként a *függő* 'dűlő, nyúló' értelmű lehet. — Szabó 1937: 532.

**Túr-szeg** 2025: *Tur-szeg,* 2014: *Turszeg,* 2008: *Túrszeg,* 1935–1936: *Túrszeg,* 1865: *Tur szég, Tur Szeg, Tur szeg,* 1864: *Tur szeg | Tur folyam által szegelezett hely.* 19. sz.: *Turszeg dűlő.* — Szántóföld és kaszáló a Túr mentén a Csira-tó mellett. A név utótagja a *szeg* 'folyókanyarban fekvő földterület' jelentésű földrajzi köznév. ***Túr-szeg-dűlő*** formában is említik. — ÉGy., FKnT., Kiss 2014: 110, 149, Pesty 1864/57: 432a, SzamSz., SzMHn. 2: 322, 337, T0.53.216.1, T1.S.79.1782/2. — T18-C3.

**Túr-szeg-dűlő** lásd **Túr-szeg**

**Túr-szik** 1866: *Túrszék.* — Egykori dűlő a település határában. Bizonyára a Túr közelében feküdt. A név a *Túr* víznév és a *szik* 'vízállásos, szikes terület' jelentésű földrajzi köznév összetételéből alakult. — FKnT., T1.S.79.1782/3.

**Túrterebestelep** 2025: *Kisterebes ~ Turterebestelep ~ Drögusen ~ Dragusen, Dragusembe, draguseni,* 2003: *Túrterebestelep,* 1944: *Túrterebestelep,* 1944: *Kisterebes,* 1941: *Kisterebes,* 1940–1944: *Túrterebestelep.* — A település déli határában létesült román falu. ***Kisterebes*** formában is említik, de előfordul a románból kölcsönzött ***Dragusen*** néven is. Román neve *Drăguşeni.* Vö. Draguseni-legelő. — ÉGy., EH., Hnt., MaKF., T22.B.XV.c.500/2. — T25-G1.

**Túr utca** 2025: *Tur ucca ~ Ujtanya.* — Két egymással párhuzamos utca a belterület déli részén a Forrás területén. Újabban épült, ezért ***Újtanya*** néven is említik. Ez a névváltozat a régebben létesült Tanyához való viszonyítást fejezi ki. — ÉGy. — T31-G4.

**Túr-víz** lásd **Túr**

**Túr vize** lásd **Túr**

**Tűzoltócsűr** 2025: *Tüzóutóucsür,* 2014: *Tüzóultó-csür,* 2008: *Tűzòltó-csűr.* — Épület a Fő utcán a Római katolikus templom mellett. A helyi önkéntes tűzoltók állomása. — ÉGy., Kiss 2014: 110, SzMHn. 2: 322. — T31-G3.

**Új híd** lásd **Kőhíd 2.**

**Új iskola** 2025: *Uj iskola ~ Emeletes iskola,* 2014: *Új iskola,* 2008: *Új-iskola.* — Az Iskola újabban épült emeletes épülete. ***Emeletes iskola*** formában is említik. — ÉGy., Kiss 2014: 110, SzMHn. 2: 320. — T31-G4.

**Újsor** lásd **Újsor utca**

**Újsor utca** 2025: *Ujsor ~ Ujsor ucca,* 2008: *Újsòr.* — A Kisfalut és a Vágóhíd utcát összekötő utca a belterület nyugati részén. Hivatalos neve

*Újsor utca*. ***Újsor*** néven is említik. — ÉGy., SzMHn. 2: 322. — T31-F3.

**Újtanya** lásd **Túr utca**

**Urak sora** 1941: *Urak sora,* 1931: *Urak sorja,* 1884: *Urak sorja,* 1866: *Urak sorja,* 1865: *Urak sorja,* 1864: *Urak sorja, Urak Sorja, Urak sórja | E hegy láncolaton csupán az uraságnak lévén régebben szőlejük nevét onnan vette.* 19. sz.: *Urak sorja.* — Egykori dűlő a település keleti határában a Turci-pataktól északra. A név előtagja – ahogyan Pesty Frigyes helynévtárában is olvasható – a terület tulajdonosaira utal. Az utótag a *sor* 'szabályos alakú földdarabok a határban' jelentésű földrajzi köznév birtokos személyjeles formája. — FKnT., HKFT., MaKF., Pesty 1864/57: 430b, 444b, T0.53.216.1, T1.S.79.1782/2, T1.S.79.1782/3, T16.T.541. — T18-D2.

**Útmenti-Láz** 2025: *Utmenti-Láz | Bal o͡udalt Láz, Utmenti-Láz. Hát két lábba vo͡ut.* — A település déli határában fekvő szántóföld. A Láznak a Túr utca mentén fekvő része. — ÉGy. — T18-C3D3.

**Vágóhíd** 2025: *Vágo͡uhid.* — Egykori vágóhíd a Vásártér utca déli végén. — ÉGy. — T31-F3.

**Vámház** 2025: *Vámház,* 2014: *Vámház,* 2008: *Vámház.* — Egykori vámhivatali épület a Vámhíd közelében. Itt fizették ki a vámot a hídon való átkeléshez. — ÉGy., Kiss 2014: 111, SzMHn. 2: 322.

**Vámhíd 1.** 2025: *Vámhid,* 2014: *Vámhid, Híd,* 2008: *Vámhíd, Híd.* — A Híd utca végén a Túron átívelő egykori híd. A közelében állt a Vámház, ahol a hídon átkelőknek vámot kellett fizetniük. ***Híd*** formában is szerepel. — ÉGy., Kiss 2014: 93, 111, SzMHn. 2: 319, 322. — T31-G4.

**Vámhíd 2.** lásd **Híd 1.**

**Vámhíd utca** lásd **Híd utca**

**Vásár** lásd **Vásártér**

**Vásártér** 2025: *Vásártéir ~ Vásár,* 2014: *Vásártér,* 2008: *Vásártér.* — A négyhetente Túrterebesen tartott vásárok helye a Vásártér utca északi részén. ***Vásár*** formában is említik. — ÉGy., Kiss 2014: 111, SzMHn. 2: 322. — T31-E2.

**Vásártér utca** 2025: *Vásártéir ucca ~ Pacala ucca,* 2014: *Pacàl ucca, Pacala ucca, Vásártér ucca,* 2008: *Pacàl ucca, Pacala ucca, Vásártér ucca.* — A Vásártérre vezető utca a belterület északnyugati részén. A ***Pacal utca*** és a ***Pacala utca*** elnevezések bizonyára a korábban az utcában álló Vágóhíddal állnak összefüggésben. A *pacal* névrész 'szarvasmarha böndője', illetve 'zsírmirigyes hártya a sertés gömböcén' értelmű tájszó. A *Vásártér utca* hivatalos név. — ÉGy., Kiss 2014: 102, 112, SzamSz., SzMHn. 2: 321, 322. — T31-F2F3.

**Vasas** lásd **Vasas bolt**

**Vasas bolt** 2025: *Vasas ~ Vasazs bo͡ut | Azé mer vazsbú vo͡ut az ajtaja, ijen rácsos izé, vazsbú. Deviszont szedik is a vasat.* 2014: *Vasazs-bòlt, Vasas bóut,* 2008: *Vasazs-bòlt, Vasas-bóut.* — Épület a Fő utca és a Temető utca sarkán. Vegyesbolt működik benne. A név arra utal, hogy korábban vasból készült termékeket forgalmazott. ***Vasas*** formában is említik. — ÉGy., Kiss 2014: 112, SzMHn. 2: 322. — T31-G3.

**Vashíd** lásd **Kőhíd 2.**

**Vész-oldal** 2025: *Véisz-o͡udal | És akkor egész felig az mek tovább a Vész-o͡udal. Az ojan sürü erdőü vo͡ut! … az a Kokas remetére megy rá. Egész felig, a gérci határig.* 2014: *Vészóudal,* 2008: *Vészóudàl,* 1866: *Vész oldal,* 1865: *Vész oudo,* 1864: *Vész oldal, Vészoldal | A hegyi kiáradások miatt a lakosság sok kárt válván vészoldalnak neveztetett.* — Szántóföld a keleti határszélen Túrterebesiszőlőhegy szomszédságában. Korábban a mainál nagyobb lehetett a területe: többek között a Kis-hegy és a Körömszedő is a Vész-oldalhoz tartozott. A név előtagjának magyarázata bizonytalan: feltehetően a *vész* 'halászóhely a folyóparton' tájszóból származik, de az 'elpusztult erdőrészlet, irtás' jelentésű *vész* földrajzi köznévből is alakulhatott. A név utótagja az *oldal* 'határrész, tájrész oldalsó darabja, környéke' jelentésű földrajzi köznév. — ÉGy., FKnT., Kiss 2014: 152, Pesty 1864/57: 431b, 444b, SzamSz., SzMHn. 2: 338, T1.S.79.1782/2, T1.S.79.1782/3. — T19-G1.

**Vida-birtok** 2025: *Vida-birtok | A Pás-ligetnek a sarka, a Legelő͡ure nyulik. … Az a Vidájé vo͡ut.* — Szántóföld a település északi határában a Pást-Liget délnyugati részén. Nevét a tulajdonos Vida családról kapta. — ÉGy. — T18-A2.

**Vida Laci műhelye** 2025: *Vida Laci mühejje,* 2014: *Vida Laci müheje,* 2008: *Vida-Laci műheje.* — Egykori tévé- és rádiójavító műhely a Fő utcán. A Tűzoltócsűrrel egy épületben működött. — ÉGy., Kiss 2014: 112, SzMHn. 2: 322.

**Vida Palinál** lásd **Aprozár**

**Vida-sarok** 2025: *Vida-sarok.* — A Túr holtága által körülzárt földterület a település keleti határában a Lenes-rét szomszédságában. A név a tulajdonos Vida családra utal. A területet a Túr töltésének építése miatt ketté vágták. Ez magyarázza az utótagként álló *sarok* 'nagyobb terület, határrész kisebb része, szöglete' földrajzi köznevet. — ÉGy., FKnT. — T19-E2E3.

**Vízimalom** 2008: *Vizimalom.* — Egykori vízimalom. Pontos helyét a forrás nem közli. — SzMHn. 2: 338.

**Zámbli-gödör** 2014: *Zámbli-gödör,* 2008: *Zámbli-gödör.* — A település külterületén található gödör. Pontos helyét nem ismerjük. Kiss Kálmán szerint nevét az itt vályogot vető cigányról kapta. — Kiss 2014: 152, SzMHn. 2: 338.

**Zárda** lásd **Ifjúsági ház**

**Zárda iskola** lásd **Ifjúsági ház**

**Zsellér-mező** 2025: *Zselléir-mezőü | Ety keskeny hej csak. Pár embernek vóut ot kaszállóu.* 2014: *Zsellér mezőü,* 1866: *Zsellér mezö,* 1865: *Zsellér mezö, Zséller mezö, Zseller mezö,* 1864: *Zsellérmező,* 19. sz.: *Zsellérmező.* — Az északi határszélen a *Turc* nevű földterület szomszédságában fekvő szántóföld. Korábban a mainál jóval nagyobb volt a területete. A név arra utalhat, hogy egykor *zsellérek* 'olyan jobbágyok, akik egy nyolcad teleknél kisebb úrbéri földön gazdálkodtak, illetve akiknek egyáltalán nem volt telke' használták a területet. — ÉGy., ÉrtSz., Kiss 2014: 152, Pesty 1864/57: 444b, T0.53.216.1, T1.S.79.1782/2, T1.S.79.1782/3. — T10-D5.

**Zsidó-kert alatt** 2014: *Zsidókèrt-alatt,* 2008: *Zsidókèrt-alatt.* — Szántóföld a Zsidó temető közelében. Pontos helyét a források nem közlik. — Kiss 2014: 113, 153, SzMHn. 2: 322.

**Zsidó temető** 2025: *Zsidóu temetőü,* 2014: *Zsidóutemetőü,* 2008: *Zsidótemetőü.* — A belterület nyugati részén, az Újsor utca nyugati irányba futó kertjeinek végén fekvő temető. Korábban a zsidó vallásúak temetkezési helye volt. — ÉGy., Kiss 2014: 113, SzMHn. 2: 322. — T31-E3.

**Zsidó templom** 2025: *Zsidóu templom,* 2014: *Zsidó templom,* 2008: *Zsidó-templom.* — Egykori épület a Park utca északi részén. Lebontották, ma lakóház áll a helyén. — ÉGy., Kiss 2014: 113, SzMHn. 2: 322. — T31-F3.

**Zsoldosoké 1.** 2025: *Zsoldosokéi.* — Szántóföld a határ délkeleti részén a Malom-mezőtől keletre. Nevét tulajdonosairól kapta. — ÉGy. — T18-D3.

**Zsoldosoké 2.** 2025: *Zsoldosokéi.* — Szántóföld a település északi határában a Csike-liget szomszédságában. Nevét tulajdonosairól kapta. — ÉGy. — T19-E1.



TÚRTEREBESISZŐLŐHEGY
**Fotó: Szmutku György**




# Túrterebesiszőlőhegy helynevei

## Történeti háttér

A település a Szatmári-síkság és az Avas hegység találkozásánál, a dombvidék déli lejtőjén helyezkedik el, Túrterebestől 3 km-re keletre. Területe korábban Túrterebes része volt, 1913-ban Túrterebesiszőlőhegy formában említik, korábban Szőlőhegyként szerepelt. Az első lakosok a közeli Adorjánból települtek ide. Hivatalosan 1956-ban vált külön Túrterebestől. Római katolikus temploma 1996-ban épült. A kezdetben 431 fős település népessége folyamatosan csökken, 1966-ban 367, 1992-ben 243, 2011-ben 187 lakosa volt. A népesség szinte teljes egészében magyar, felekezetét tekintve pedig római katolikus vallású, kisebb részben görögkatolikus és református. A 20–21. század fordulójától elsősorban a környező települések lakosai használják hétvégi vagy üdülőtelepülésként.

**Irodalom**

*A Magyar Szent Korona Országainak Helységnévtára.* Magyar Kir. Központi Statisztikai Hivatal, Budapest, 1913.

Igear, Diana–Liviu, Marta–Szilágyi Levente–Tóth Zoltán, *Turulung. Túrterebes. Турулунг.* Editura Muzeului Sătmărean, Satu Mare, 2009.

Kiss Kálmán, *Túrterebes egyház- és iskolatörténete.* Nagyvárad, 2009.

Varga E. Árpád, *Erdély etnikai és felekezeti statisztikái a népszámlálási adatok alapján 1852–2011.* URL: https://nepszamlalas.adatbank.ro/

Szendrei Ákos

## Élőnyelvi adatok

Élőnyelvi gyűjtést végzett Hankusz Éva 2024-ben és 2025-ben. Adatközlők voltak: Czumbil József (77 éves), Elek Endre (73), Geng Emőke (39), Geng József (48), Mekker István Csaba (55), Mekker Mária (51), Puskás Emese (69).

Élőnyelvi gyűjtést végzett Rög József 1965-ben, Czumbil Beáta 2000-ben és Révai Noémi 2001-ben. Adatközlők voltak: Fenyák András (63 éves), Orosz István (43), Orosz Márta (17), Révai József (58).

Élőnyelvi gyűjtést végzett Kiss Kálmán 1990 és 2014 között. Adatközlők voltak: Czerlau György (81 éves), Elek Endre (70), Éles István (62), Kis József (56), Kimer Ferenc (65), Kovács László (70), Mekker György (75), Mike Endre (75), Tündik László (65) Szabó Lajos (40), Szabóné Puskás Emese (38), Varga András (85), Vári Ferenc (70).

## Helynévtár

**Túrterebesiszőlőhegy** 2025: *Hegy, Hegyre, hegyesi ~ Terebesihegy ~ Terebeshegy ~ Turterebesszőllőühegy | Hegy. Terebesihegy. De normálisan [hivatalosan] Turterebesszőllőühegy. Sok szőllőü van, de ész Szakmárrúl a prefektus meg ezek a, ottam voltak széjjelnézni, és akkor elneveszték szőllőühegynek. Régen nem monták ity.* 2014: *Hegy,* 2008: *Hegy,* 2003: *Túrterebesi szőllőhegy, Túrterebesihegy,* 1944: *Túrterebesi szőllőhegy, Szőllőhegyitanya,* 1913: *Túrterebesi*

*szőllőhegy*, 1900: *Szőlőhegy,* 1898: *Szőlőhegy.* — A romániai Szatmár megye északkeleti részén fekvő település. Román neve *Turulung Vii*. Nyugatról Túrterebes, délnyugatról Adorján, délkelet-keleti irányból Kisgérce, északkeletről pedig Nagygérce határolja. Közigazgatásilag Túrterebes községhez tartozik. Önálló településsé alakulása előtt Túrterebes szőlőhegye volt, a neve is erre utalt. Hivatalos neve *Túrterebesiszőlőhegy,* azonban a helybeliek inkább a rövidebb ***Hegy,*** illetve ***Terebeshegy, Terebesihegy, Túrterebesihegy*** elnevezést használják. Helységnévtárakban ***Szőlőhegy, Szőlőhegyitanya*** formában is szerepel. E nevek nemcsak a települést, hanem magát a szőlőhegyet is jelölték. — ÉGy., EH., Hnt., Kiss 2014: 158, SzMHn. 2: 342.

**Adorján-hegy** lásd **Adorjáni-hegy**

**Adorjáni-hegy** 2025: *Adorjányi-hegy ~ Adorjáni-hegy | A Puszta-hegy utám van az adorjányijaknak is. Isten igazábú, az a Terebesihegy vége má.* 1907: *Adorjánhegy* szőlőhegy, 1902: *Adorjánhegy* szőlőhegy, 1900: *Adorjánhegy,* 1898: *Adorjánhegy,*1884: *Adorjáni hegy,* 1866: *Adorjányi hegy,* 1865: *Adorjan hegy,* 1864: *Adorjáni hegy | Noha a turterebesi határban elterülő hegyek egyikét képezi, nevét onnan örökité mikép azon hegy kínyuláson, csak nem kizárolag, a szomszéd adorjáni lakosok birtokába van.* [19. sz.]: *Adorjáni hegy,* 1776: *Odorjányi sor.* — Szőlőhegy és lakott terület a település déli részén a Puszta-hegy mellett. A területen a szomszédos településről az adorjáni gazdák is jelentős szőlőbirtokkal rendelkeznek, erre utal a név előtagja. ***Adorján-hegy*** formában is szerepel. Az ***Adorjáni-sor*** névváltozat utótagja a *sor* 'szabályos alakú földdarabok a határban' jelentésű földrajzi köznév. — ÉGy., FKnT., HKFT., Hnt., Pesty 1864/57: 430b, Szabó 1937: 534, T0.53.216.1, T1.S.79.1782/2, T1.S.79.1782/3. — T19-H3.

**Adorjáni-sor** lásd **Adorjáni-hegy**

**Agg-hegy** 2025: *Ak-hegy ~ Popovics vőüggye | Na, ittem van Ak-hegy, van, aki ugy mongya, hoty Popovics vőüggye. Igen. Mē ot vam Popovicsnak a szőüllőüje. Hát az is ijen szőüllőühegy. ... felfele vannak ijen héitvéigi házak. | Meg még a Májer-birtok, a Májereké is oda tarozott a Zak-hegyre.* 2014: *Agghegy, Zak-hegy,* 2008:


Adorjáni hegy, noha a turterebesi határban elterülő hegyek egyikét képezi, nevét onnan örökité mikép azon hegy kínyuláson, csak nem kizárolag, a szomszéd adorjáni lakosok birtokába van – Agg hegy – mint legrégibb bortermő hely vette nevét.

Az Adorjáni-hegy és az Agg-hegy leírása Pesty Frigyes helynévtárában (Pesty 1864/57: 430b)

*Akhegy, Zakhegy,* 1907: *Agghegy* szőlőhegy, 1902: *Agghegy* szőlőhegy, 1900: *Aghegy,* 1898: *Aghegy,* 1866: *Agg hegy,* 1865: *Oghegy,* 1864: *Agg hegy | Mint legrégibb bortermő hely vette nevét.* [19. sz.]: *Agghegy.* — Szőlőhegy a település északi részén. Hétvégi házak is állnak a területen. A nevet Pesty Frigyes adatközlője a szőlőhegy korával magyarázza. Ritkábban ***Popovics völgyé***-nek is nevezik az itt jelentős területet birtokló személy után. A korábbi élőnyelvi gyűjtések *Zak-hegy* formája a névelő *z* hangjának átvonódásának az eredménye. Vö. Ügy-hegy. — ÉGy., Hnt., Kiss 2014: 155, Pesty 1864/57: 430b, 444b, SzMHn. 2: 341, T0.53.216.1. T1.S.79.1782/2, T1.S.79.1782/3. — T19-G2H2.

**Ali dombja** 2025: *Ali dombja ~ Margitaji-tanya | Esz terebesi születéisü, és kikerült Németországba, orvas vóut, mijen, röggen. ... A szülejijéi vóut, a Laci bácsi, a Magitaji Laci bácsi szülejijéi vóut. Öt hektár. ... Szőüllőü vam benne, szőüllőü és van ety kis ház.* 2014: *Ali dombja, Alijé,* 2008: *Ali dombja, Alijé.* — Szőlő és hozzá tartozó lakóház a Pusztahegyesi út közelében. Korábban Margitai Aladár tulajdona volt, erre utal a név előtagja. ***Alié*** és ***Margitai-tanya*** formában is említik. — ÉGy., Kiss 2014: 155, SzMHn. 2: 341. — T19-G2H2.

**Alié** lásd **Ali dombja**

**Almási-kút** 2025: *Almási kut | Volt ety köves kut. ... széles volt, nagy vóut igy a zöble, ahogy mongyák, s akkor beleted betont [az új tulajdonosa]. Az ot van a pince mellett.* 2014: *Almási-kút,* 2008: *Àlmási-kút.* — Kút az Almási papé területén. — ÉGy., Kiss 2014: 155, SzMHn. 2: 341. — T19-H2.

**Almási papé** 2025: *Almási papéi ~ Almási-porta | Sárközöm vóut pap [a tulajdonosa]. Harmincnyóudzba vóut ety ház és ety pince. A házat*

*a kolektiv lebontotta, a pince megmaratt. ... Szőüllőü vóut. Vam vagy nyóucvan ári terület.* 2014: *Almási-papé, Almási-szőlő,* 2008: *Àlmási-papé, Àlmási-szőlő.* — Szőlő a település északi részén a Gesztenyés szomszédságában. Korábban *Almási Péter* nevű pap birtokolta. Egykor ház is állt a területen, melyet a kollektív gazdaság lebontott. Itt található az Almási-pince. ***Almási-porta*** és ***Almási-szőlő*** formában is említik. Vö. Almási-kút. — ÉGy., Kiss 2014: 155, SzMHn. 2: 341. — T19-H2.

**Almási-pince** 2025: *Almási-pince | Almási papé, de ot van ety pince, kűbű kirakva. | Külömbe ezerkilenszászharmincnyóudzba éipitettéik. A pincénél vam fölirva.* 2014: *Almási-pince, Almási-pincéje,* 2008: *Àlmási-pince, Àlmási pincéje.* — Pince az Almási papé területén. ***Almási pincéje*** formában is szerepel. — ÉGy., Kiss 2014: 155, SzMHn. 2: 341. — T19-H2.

**Almási pincéje** lásd **Almási-pince**

**Almási-porta** lásd **Almási papé**

**Almási-szőlő** lásd **Almási papé**

**Aranyos** 2025: *Aranyos | Hát terület mek ház is tartozot hozzá.* 2014: *Aranyos, Aranyozs-domb,* 2008: *Aranyos, Aranyos-domb,* 1866: *Aranyos hegy.* — Szőlő és hozzá tartozó lakóház az Úr-völgytől keletre. A névadás indítékát nem ismerjük. ***Aranyos-domb*** és ***Aranyos-hegy*** formában is szerepel. Kiss Kálmán szerint az *Aranyos-domb* az Aranyos felső része, ahol a Bódi-tag található. Vö. Aranyos-völgy. — ÉGy., Kiss 2014: 156, SzMHn. 2: 341, T1.S.79.1782/3. — T19-H2.

**Aranyos-domb** lásd **Aranyos**

**Aranyos-hegy** lásd **Aranyos**

**Aranyos-völgy** 2014: *Aranyos vőügy,* 2008: *Aranyos-vòlgy.* — Az Aranyos alsó része lehet, helyét pontosabban nem ismerjük. — Kiss 2014: 156, SzMHn. 2: 341.

**Ásku-patak** 2008: *Ásku-patak.* — A településen említett időszakos patak. Pontos helyét a forrás nem közli. A név előtagja személynév lehet. — SzMHn. 2: 341.

**Barabás-patak** lásd **Oláh-völgy**

**Blájer-domb** 2014: *Blájèr-domb,* 2008: *Blájèr-domb.* — Domb a település déli részén. Helyét pontosabban nem ismerjük. Kiss Kálmán szerint a domb alján Blájer Istvánnak volt birtoka, erre utal a név előtagja. Vö. Blájer-patak. — Kiss 2014: 156, SzMHn. 2: 341.

**Blájer-patak** lásd **Ilbán-patak**

**Bódi-tag** 2025: *Bóudi-tag ~ Bóudi-tanya | Hát az egy nagyop terület vóut, s vóut ház, és ot lakott a Bóudi bácsi, Tóud Bóudi.* 2014: *Bóudi-vőgy,* 2008: *Bódi-vőgy, Bódi-vòlgye.* — Szőlő a település északi részén az Úr-völgy területén. Nevét a korábban ott lakó, jelentősebb területet birtokló Tóth Boldizsárról, becenevén Bódiról kapta. A név utótagja a *tag* 'a tagosított, művelés alatt levő határ egyben levő darabja' jelentésű földrajzi köznév. ***Bódi-tanya, Bódi-völgy*** és ***Bódi völgye*** formában is említik. — ÉGy., FKnT., Kiss 2014: 156, SzMHn. 2: 341. — T19-H2.

**Bódi-tanya** lásd **Bódi-tag**

**Bódi-völgy** lásd **Bódi-tag**

**Bódi völgye** lásd **Bódi-tag**

**Boiniceané** lásd **Boinicean háza**

**Boinicean-féle-ház** lásd **Boinicean háza**

**Boinicean háza** 2025: *Bojnicsán háza ~ Bojnicsám-féile-ház ~ Bojnicsánéi.* — Épület a Varga-bükk területén. Korábban Boinicean nevű erdész lakott benne. ***Boinicean-féle-ház*** és ***Boiniceané*** formában is említik. — ÉGy. — T19-H2.

**Böndő** 2025: *Böndőü | Hát egy ijen kis pupp, mint egy nagy böndőü. Ety kissep kijemelkedéis.* 2014: *Sepsi-domb,* 2008: *Sepsi-domb, Böndő.* — Szőlőhegy az Oláh-birtok és az Agg-hegy között. A helybeliek szerint a terület alakjáról kaphatta a nevét. Korábban ***Sepsi-domb*** néven is említették, mely a terület korábbi birtokosára utal. Itt állt a Sepsi-tanya. — ÉGy., Kiss 2014: 162, SzMHn. 2: 341, 344. — T19-G2H2.

**Bükk** lásd **Bükkös**

**Bükkös** 2025: *Bikkes ~ Bükk | Mē itt ugy mongyák, ugye nem bükk, hanem a Bikkes.* 2014: *Bük-tetőü,* 2008: *Bük-tetőü, Bikk.* — A Köz-domb tetején található bükkfaerdő. ***Bükk*** és ***Bükk-tető*** formában is említik. — ÉGy., Kiss 2014: 156, SzMHn. 2: 341. — T19-H1.

**Bükk-tető** lásd **Bükkös**

**Csíkos-ház** 2025: *Csikos-ház,* 2008: *Csikos-tanya.* — Lakóház a Púp-hegyen. A Csíkos család tulajdona. ***Csíkos-tanya*** formában is említik.

Vö. Csíkos-kút. — ÉGy., SzMHn. 2: 342. — T19-G1.

**Csíkos-kút** 2008: *Csikos-kút.* — Kút a Csíkos-ház mellett. — SzMHn. 2: 342.

**Csíkos-tanya** lásd **Csíkos-ház**

**Dudás-patak** 2014: *Dudás-patak,* 2008: *Dudás-patak.* — Patak az Erdészházzal szemben. A név előtagja személynév. — Kiss 2014: 157, SzMHn. 2: 342. — T19-H3.

**Egyház erdeje** 2008: *Egyház èrdeje.* — Erdő a településen. Pontos helyét a forrás nem közli. Bizonyára egyházi tulajdonban volt. — SzMHn. 2: 342.

**Erdészház** 2025: *Erdéiszház ~ Kántonház,* 2014: *Erdészház,* 2008: *Èrdészház.* — Erdészház a település déli részén. ***Kántonház*** néven is említik, melynek előtagja a rom. *canton* 'őrház' szó átvételéből származik. — ÉGy., Kiss 2014: 157, RKsz., SzMHn. 2: 342. — T19-H3.

**Ér-völgy** 2008: *Érvőgy.* — Időszakos patak a település határában. Pontos helyét a forrás nem közli. — SzMHn. 2: 342.

**Észak-oldal** lásd **Kis-völgy**

**Fakereszt** 2025: *Fakereszt ~ Kereszt.* — Fából készült kereszt a Fekete útja mentén. ***Kereszt***-ként is említik. — ÉGy. — T19-H1.

**Fárasztó** 2025: *Fárasztóu | A Zúr-vőlgy és a Kiráj-dom köszt lehet menni, ottam vam vaty két-három ház, ahol laknak, ... és ot van egy ijen kis emelkedőü, ott is lehet menni, nem muszáj a Kereszhesz kimenni, hanem igy a szőüllőük allatt, ijen szekérutféileséig. Az a Fárasztóu. ... Hád de nem tul meredek.* 2014: *Fárasztóu,* 2008: *Fárasztóu,* 1866: *Faraszto.* — Kisebb terület a Király-domb közelében. A név a rajta átvezető út meredek voltára utal. — ÉGy., Kiss 2014: 157, SzMHn. 2: 342, T1.S.79.1782/3. — T19-H2.

**Fekete út** lásd **Fekete útja**

**Fekete útja** 2025: *Fekete uttya ~ Fekete ut.* — A Király-domb mellett futó út. A név a korábban az út mentén lakó Fekete családnevű személyre utal. ***Fekete út*** formában is említik. — ÉGy. — T19-H1.

**Felső-domb** 2014: *Felsőü-domb,* 2008: *Fèlsőü-domb.* — A Barabás-patak bal oldalán fekvő kisebb domb. Helyét pontosabban nem ismerjük. — Kiss 2014: 157, SzMHn. 2: 341.

**Felső-hegy** 2008: *Fèlsőü-hegy.* — Domb a település határában. Pontos helyét a forrás nem közli. — SzMHn. 2: 342.

**Ferenc-patak** lásd **Ilbán-patak**

**Fik foka** 2008: *Fik foka.* — Bérc a település határában. Pontos helyét a forrás nem közli. A névadás indítékát nem ismerjük. Bura László *Fűk foka* címszó alatt veszi fel. A név utótagja a *fok* 'hegynek meredeken kiugró része' jelentésű földrajzi köznév birtokos személyjeles formája. — FKnT., SzMHn. 2: 342.

**Focipálya** lásd **Futballpálya**

**Fő út** lásd **Fő utca**

**Fő utca** 2025: *Főü ucca ~ Főü ut ~ Pincsipálö ~ Hegyesi ut ~ Hegy ut | Ahogy jövünk Terebesrű az mind asz mongyák, hogy Hegyesi ut, a Hegyesi ut. ... egész Kizsgéircéijig, na megy ez a zut, má ez a Főü ut.* 2014: *Hegy út,* 2008: *Hegy út.* — A település déli, aszfaltos útszakasza. ***Fő út*** formában is említik. A magyarban is használt ***Princsipálö*** név a *Fő út*-tal azonos jelentésű román *Strada Principală* elnevezésből származik. A ***Hegy út*** elnevezés előtagja a település népnyelvi nevét tartalmazza. ***Hegyesi út***-nak is nevezik. — ÉGy., Kiss 2014: 159, SzMHn. 2: 342. — T32-A5.

**Futballpálya** 2025: *Fodbalpája ~ Focipája ~ Jáccóutéir.* — Futballpálya a település déli részén a Görög templom szomszédságában. ***Focipálya*** és ***Játszótér*** néven is említik. — ÉGy. — T32-A5.

**Fülöp-kereszt** lásd **Gébel keresztje**

**Gébel keresztje** 2025: *Géibel keresztye ~ Fülöp-kereszt,* 2008: *Fülöp-kereszt.* — A Kis-völgy felső részén található kereszt. A Gébel és a Fülöp család földje közelében áll, ezért *Gébel keresztje* és ***Fülöp-kereszt*** néven is említik. — ÉGy., SzMHn. 2: 342. — T19-H1.

**Gesztenyés** 2025: *Gesztenyéis | Voltak ijen nagy gesztenyéik. Mos ki van száradva mind, mer betekség van ... szelidgesztenye vóut.* 2014: *Gesztenyés,* 2008: *Gesztenyés.* — A település északi részén a Grószé területén az Almási papé szomszédságában fekvő terület. Korábban szelídgesztenyefák álltak itt, ezek azonban mára kipusztultak. — Kiss 2014: 158, SzMHn. 2: 342. — T19-H2.



Görög templom Fotó: Hankusz Éva

**Görög templom** 2025: *Görök templom.* — A település déli részén fekvő görögkatolikus templom. — ÉGy. — T32-A5.

**Grószé** 2025: *Gróuszéi,* 2014: *Grószé, Grószrét,* 2008: *Grószé, Grószrét.* — Szőlő a település északnyugati részén az Úr-völgytől északra. Nevét egykori tulajdonosáról kapta. Korábban ***Grósz-rét*** formában is említették. — ÉGy., Kiss 2014: 158, SzMHn. 2: 342. — T19-H1.

**Grósz-rét** lásd **Grószé**

**Hegy** lásd **Túrterebesisziőlőhegy**

**Hegyesi iskola** lásd **Iskola**

**Hegyesi út** lásd **Fő utca**

**Hegykapu** 2025: *Hetykapu,* 2008: *Hetykapu.* — Az egykori túrterebesi szőlőhegynek, a ma már önálló településnek a bejárata. A név a *hegykapu* 'szőlőhegyi út kezdete, amely a szőlőhegy gyepűjén vezet át' jelentésű földrajzi köznévből alakult. — ÉGy., FKnT., SzMHn. 2: 342. — T19-G2.

**Hegy út** lásd **Fő utca**

**Hosszú-hát** 2008: *Hosszúhát.* — Dombos szántóföld a település határában. Pontos helyét a forrás nem közli. Nevét bizonyára hosszan elnyúló alakjáról kapta. A név utótagja a *hát* 'hosszan elnyúló enyhe kiemelkedés' jelentésű földrajzi köznév. — FKnT., SzMHn. 2: 342.

**Ilbán-patak** 2025: *Ilbám-patak ~ Ferenc-patak | A két hász köszt van ez a patak, a Ferenc és az Ilbánéi köszt*. 2014: *Blájèr-patak,* 2008: *Blájèr-patak.* — Időszakos patak a település déli részén. A patak mentén lakik az Ilbán és a Ferenc család, ezért *Ilbán-patak* és ***Ferenc-patak*** néven is említik. Korábban ezen a területen élt a Blájer család, erre utal a ***Blájer-patak*** elnevezése. Vö. Blájer-domb. — ÉGy., Kiss 2014: 156, SzMHn. 2: 341. — T19-H3.

**Ilbán völgye** lásd **Kis-völgy**

**Iskola** 2025: *Iskola | A terebesi például asz mongya, Hegyesi iskola. Mi nem mongyuk. Az Iskola.* 2014: *Hegyesi iskola, Iskola,* 2008: *Hegyesi iskola, Iskola.* — Épület a Pusztahegyesi út mentén. Korábban iskola és óvoda működött benne. A ***Hegyesi iskola*** névváltozat a szomszédos Túrterebesen használatos. — ÉGy., Kiss 2014: 158–159, SzMHn. 2: 34. — T32-A4.

**Játszótér** lásd **Futballpálya**

**Kabolaút** 2025: *Kabalaut,* 2014: *Kabolaút,* 2008: *Kabolaút.* — A Fő utcáról déli irányba elágazó kisebb mezei út. A név a *kabolaút* 'keskeny szekérút, dűlőút' jelentésű földrajzi köznévből alakult. — ÉGy., FKnT. Kiss 2014: 159, SzMHn. 2: 343. — T32-A5.

**Kádár-kút** lásd **Sarok-kút**

**Kántonház** lásd **Erdészház**

**Kánya-zug** 2014: *Kánya-szug,* 2008: *Kányaszug.* — Egykori tisztás az Aranyos-völgy legfelső részén. Pontos helyét a források nem közlik. A név előtagja bizonyára személynév, de a terület madárvilágára is utalhat. Utótagja a *zug* 'sarok, szeglet' jelentésű földrajzi köznév helyi nyelvjárási *szug* formája. — FKnT., Kiss 2014: 159, SzMHn. 2: 343.

**Kereszt 1.** 2025: *Kereszt | Méig világit éijszaka, este.* — Kereszt az Almási papé közelében. — ÉGy. — T19-H1.

**Kereszt 2.** 2025: *Kereszt.* — A Hegykapunál álló kereszt. — ÉGy. — T19-G2.

**Kereszt 3.** lásd **Fakereszt**

**Kert-láp** 2008: *Kèrt-láp.* — Mocsaras terület a Pusztahegy közelében. Pontos helyét a forrás nem közli. A név bizonyára a kertek közelségére utal. — SzMHn. 2: 343.

**Kerülőút** 2008: *Kerülőút.* — A településen említett út. Pontos helyét a forrás nem közli. — SzMHn. 2: 343.

**Király-domb** 2025: *Kiráj-domb,* 2014: *Kiráj-domb,* 2008: *Kiráj-domb,* 1865: *Kiraly domb,* 1864: *Király-Domb.* — Szőlőhegy a település északi részén a Grószétól keletre. A névadás indítékát nem ismerjük, az előtag talán az egykori tulajdonos személynevét őrzi. — ÉGy.,



Király-domb Fotó: Hankusz Éva

Kiss 2014:159, Pesty 1864/57: 444b, SzMHn. 2: 343, T1.S.79.1782/2. — T19-H1.

**Kisgércei út** 2025: *Kizsgéirci ut,* 2008: *Kisgérci út.* — A Fő utca Kisgércéhez közelebbi szakasza. A helyi nyelvhasználatban a *Gérce* településnév *-i* melléknévképzős alakja *gérci* formában realizálódik, ezt láthatjuk a névadatokban is. — ÉGy., SzMHn. 2: 343. — T19-H3.

**Kis-hegy** 2008: *Kis-hegy.* — A forrás szerint falurész, pontos helyét nem ismerjük. A *kis* előtag bizonyára a Nagy-hegyhez való viszonyítást fejezi ki. — SzMHn. 2: 343.

**Kis-Orosz-forrás** 2008: *Kisorosz-fòrrás, Kis-vòlgy kút.* — Kút a Kis-völgy területén. Ezért ***Kis-völgy-kút***-ként is említik. Pontos helyét a forrás nem közli. A névben szereplő *Orosz* lexéma talán személynév. — SzMHn. 2: 343.

**Kis-Puszta-hegy** 1884: *Kispusztahegy.* — A Puszta-hegy déli része. A név előtagja a Nagy-Puszta-hegyhez való viszonyítást fejezi ki. — HKFT. — T19-H3.

**Kis-Sváb-hegy** 2025: *Kis-Sováp-hegy ~ Kis-Sváp-hegy,* 2014: *Kis-sováphegy,* 2008: *Kis-sováphegy.* — A Sváb-hegy északi, kisebbik része. A név előtagja a Nagy-Sváb-hegyhez való viszonyítást fejezi ki. — ÉGy., Kiss 2014: 159, SzMHn. 2: 343. — T19-H2.

**Kis-völgy** 2025: *Kis-vőügy ~ Ilbán vőügye | Ott is vannak házak, megyüng befele, ot van, jobra is van ety ház, az Ilbánéi és a Borsoséi.* 2014: *Kis-vőügy,* 2008: *Kis-vòlgy, Északòdàl,* 1865: *Kisvegy,* 1864: *Kis Vőlgy, Kis völgy | Szerfelett keskeny voltáról vevé nevét.* — Szőlőhegy a település északi részén a Köz-domb szomszédságában. Ezért ***Észak-oldal*** néven is említik. A *Kis-völgy* név előtagja a terület méretére, az ***Ilbán völgye*** elnevezés pedig az ott lakó Ilbán családra utal. Vö. Kis-völgy-kút. — ÉGy., Kiss 2014: 159, Pesty 1864/57: 430b, 444b, SzMHn. 2: 342, 343, T1.S.79.1782/2. — T19-H1.

**Kis-völgy-kút** lásd **Kis-Orosz-forrás**

**Kollektív ól** 2025: *Kolektiv óul | Ety hosszu épület, annyi marat meg, de vóut három ojan hosszu épület. Juhak vóutag benne.* — Épület a Pusztahegyesi út mentén. Korábban a kollektív gazdaság állatait tartották benne. — ÉGy. — T19-G2.

**Kozsán-patak** 2025: *Kozsám-patak ~ Mezeji-patak,* 2014: *Kozsán-patak, Mezeji-patak,* 2008: *Kozsán-patak, Mezeji-patak.* — Időszakos patak a Kozsán és a Mezei család háza között. Ez magyarázza a *Kozsán-patak* és a ***Mezei-patak*** elnevezését is. — ÉGy., Kiss 2014: 159, 160, SzMHn. 2: 343. — T19-H3.

**Kövesút** 2025: *Kövesut.* — A település északi részén áthaladó, Nagygércére vezető köves útszakasz. — ÉGy. — T19-G2.

**Közbirtokossági-erdő** 2025: *Közbirtokossági-erdőü | Arrafele, tehát fent az erdőü, az is a mijénk, van kilencvenkét hektár Közbirtokossági-erdőü. ... az ajja ojan sziklás, mer a házak is, ugy nincsenek kert a házak mögött. Ocs csak ojan sziklafalak vannak a lektöp hejen.* — Erdő a település déli, Kisgércével szomszédos részén. A név előtagja arra utal, hogy az erdő a falu-közösség tulajdona volt. — ÉGy. — T19-H3.

**Köz-domb** 2025: *Köz-domb | Valamikor ottam vóut tisz ház, lakos. Mos semmi.* 2014: *Közdomb,* 2008: *Közdomb,* 1907: *Közdomb* szőlőhegy, 1902: *Közdomb* szőlőhegy, 1900: *Közdomb,*

1898: *Közdomb,* 1884: *Köz domb,* 1866: *Közdomb,* 1865: *Kezdomb,* 1864: *Közdomb.* | *A közdomb a gércéekkel villongásban lévő határkérdéstől vette nevét, mi azomban csakugyan a terebesi határhoz ítéltetett.* — Szőlőhegy a település északi részén, Túrterebesisziőlőhegy, Kisgérce és Nagygérce határszélén. Nagy része már bebokrosodott. Talán közös tulajdonban lévő terület lehetett. Lásd Köz-domb (Nagygérce). — ÉGy., HKFT., Hnt., Kiss 2014: 160, Pesty 1864/57: 430b, 444b, SzMHn. 2: 343, T1.S.79.1782/2, T1.S.79.1782/3. — T19-H1.

**Kultúr** lásd **Kultúrotthon**

**Kultúrház** lásd **Kultúrotthon**

**Kultúrotthon** 2025: *Kulturothon ~ Kulturház ~ Kultur,* 2014: *Kùltúrotthon,* 2008: *Kùltúrotthon.* — Romos épület a Pusztahegyesi út keleti részén a Sarok-kút mellett. Korábban kultúrház és élelmiszerbolt, illetve óvoda is működött benne. ***Kultúr*** és ***Kultúrház*** formában is említik. — ÉGy., Kiss 2014: 160, SzMHn. 2: 343. — T32-A4.

**Lénia** 2008: *Lénija, Linija.* — A Puszta-hegytől a Túron átívelő pallóig vezető erdei út. Pontos helyét nem ismerjük. A név a *lénia* 'egyenes erdei út, nyiladék' jelentésű földrajzi köznévből alakult. — FKnT., SzMHn. 2: 343.

**Lóger út** 2025: *Lóuger ut* | *A Turra megy. Ott jártak a tehenek. … Régen a lóugernek az vóut, itten a kolektivel szembe, ahol csinálták a kazlakat szénából, szalmából, asz monták lóugernek. Ot tartotta a Kolektiva a szénát.* — A Fő utcáról déli irányba nyíló, a ma már Kisgérce határához tartozó Legelőhöz vezető út. A név előtagja a *lóger* 'takarmány, cséplés előtti gabona, szalma tárolására kijelölt hely' jelentésű földrajzi köznév. — ÉGy., FKnT. — T19-H3.

**Magyar-hegy** 1884: *Magyar-h[egy],* 1866: *Magyarhegy,* 1865: *Magyarhegy,* 1864: *Magyarhegy* | *Az elsőn a magyaroknak van birtokuk.* — A település északi részén a mai Király-domb környékén fekvő szőlőhegy. Pesty Frigyes adatközlőjének magyarázata szerint nevét a területet birtokló magyarokról kapta. Korábban Túrterebesen, ahová a Szőlőhegy tartozott, jelentős számú betelepített német népesség élt. — HKFT., Pesty 1864/57: 430b, T1.S.79.1782/2, T1.S.79.1782/3. — T19-H1.

**Margitai-tanya** lásd **Ali dombja**

**Messzelátó** 2025: *Messzilátóu,* 2008: *Messzilátó.* — A Puszta-hegy tetején álló egykori kilátó. Ma már nincs meg, lebontották. — ÉGy., SzMHn. 2: 343.

**Mezei-patak** lásd **Kozsán-patak**

**Mike-domb** lásd **Mikéé**

**Mikéé** 2025: *Mikéijéi ~ Mike-domb,* 2014: *Mike-domb,* 2008: *Mike-domb.* — Szőlő a település déli részén. Nevét a tulajdonos Mike családról kapta. ***Mike-domb*** néven is említik. — ÉGy., Kiss 2014: 160, SzMHn. 2: 343. — T19-H3.

**Mike-patak** 2025: *Mike-patak,* 2014: *Mike-patak,* 2008: *Mike-patak.* — Patak a település déli részén a Mikéé mellett. Nevét a patak partján lakó Mike családról kapta. — ÉGy., Kiss 2014: 160, SzMHn. 2: 343. — T19-H3.

**Móricné hídja** 2025: *Móuricnéi higgya,* 2008: *Móricné higgya.* — Híd az Erdészház közelében. A név előtagja személynév, de a névadás indítékát a helybeliek nem ismerték. — ÉGy., SzMHn. 2: 343. — T19-H3.

**Nagy-bükk** 2008: *Nagy-bükk.* — Dombos erdő a Varga-bükk környékén. Pontos helyét a forrás nem közli. A név előtagja a terület méretére utalhat. — SzMHn. 2: 343. — T19-H2.

**Nagygércei út** 2025: *Nagygéirci ut,* 2008: *Nagygérci út.* — A Kövesút északi része, mely a szomszédos Nagygércére vezet. A helyi nyelvhasználatban a *Gérce* településnév *-i* melléknévképzős alakja *gérci* formában realizálódik, ezt láthatjuk a névadatokban is. — ÉGy., SzMHn. 2: 343. — T19-H1.

**Nagyhegy** 2008: *Natyhegy.* — Falurész a településen. Pontos helyét a forrás nem közli. A név előtagja a Kishegyhez való viszonyítást fejezi ki. — SzMHn. 2: 343.

**Nagy-Puszta-hegy** 1884: *Nagypusztahegy.* — A Puszta-hegy északi része. A név előtagja a Kis-Puszta-hegyhez való viszonyítást fejezi ki. — HKFT. — T19-H3.

**Nagy-Sváb-hegy** 2025: *Naty-Sováp-hegy ~ Naty-Sváp-hegy,* 2014: *Nagy-sováphegy,* 2008: *Nagy-sováphegy.* — A Sváb-hegy déli, nagyobbik része. A név előtagja a Kis-Sváb-hegyhez való viszonyítást fejezi ki. — ÉGy., Kiss 2014: 161, SzMHn. 2: 343. — T19-H2.

**Oláh-birtok** 2025: *Olá-birtok.* — Szőlő a Böndő és a Margitai-tanya között. Nevét a tulajdonos

Oláh családról kapta. Vö. Oláh-völgy. — ÉGy. — T19-G2H2.

**Oláh-kopasz** 2014: *Olá-kopasz,* 2008: *Olá-kopasz.* — A Puszta-hegy teteje, melyet korábban szántottak, jelenleg fenyőerdő. A név előtagja arra utal, hogy kisgércei románok művelték a területet. Az utótag a *kopasz* 'kopár hely' jelentésű földrajzi köznév. — FKnT., Kiss 2014: 161, SzMHn. 2: 344. — T19-H3.

**Oláh-kút** 2008: *Olá-kút.* — Kút a település déli részén az Oláh-rét közelében. — SzMHn. 2: 344. — T19-H3.

**Oláh-rét** 2008: *Olá-rét.* — Rét a település déli részén. A közelében található az Oláh-kút. A név előtagja népnév és családnév egyaránt lehet. — SzMHn. 2: 344. — T19-H3.

**Oláh-völgy** 2025: *Olá-vőügy,* 2014: *Barabás-patak,* 2008: *Barabás-patak.* — Időszakos patak az Oláh-birtok területén. A ***Barabás-patak*** névváltozat Kiss Kálmán szerint a terület korábbi tulajdonosára utal. — ÉGy., Kiss 2014: 156, SzMHn. 2: 341. — T19-G2H2.

**Ól-rét** 2014: *Ól-rét,* 2008: *Ól-rét.* — Rét az Agg-hegy környékén. Korábban istálló állt a területen, erre utal a név előtagja. — Kiss 2014: 161, SzMHn. 2: 344.

**Ó-Puszta-hegy** 1866: *Ó* uj *Puszta hegy,* 1865: *O* uj *Pusztahegy,* 1864: *Ó-Puszta Hegy,* [19. sz.]: *Ópusztahegy.* — A Puszta-hegy nyugati része. A név előtagja az Új-Puszta-hegyhez való viszonyítást fejezi ki. — Pesty 1864/57: 444b, T0.53.216.1, T1.S.79.1782/2, T1.S.79.1782/3. — T19-G3H3.

**Pap-hegy** 1900: *Paphegy,* 1898: *Paphegy.* — A településen említett hely. Pontosabban nem lokalizálható. A név előtagja vélhetően személynév. Vö. Pap-völgy. — Hnt.

**Pap-völgy** 1776: *Papp völgy.* — A településen említett hely. Pontosabban nem lokalizálható. A név előtagja vélhetően személynév. Vö. Pap-hegy. — Szabó 1937: 533.

**Pásku-patak** 2025: *Pásku-patak,* 2014: *Pásku-patak,* 2008: *Pásku-patak.* — Időszakos patak a település déli részén. Nevét az ott lakó családról kapta. — ÉGy., Kiss 2014: 161, SzMHn. 2: 344. — T19-H3.

**Popovics völgye** lásd **Agg-hegy**

**Porombovics-kút** 2008: *Porombovics-kút.* — A településen említett kút. Pontos helyét a forrás nem közli. A név előtagja személynév. A településen ma is élnek *Porombovics* nevűek. — SzMHn. 2: 344.

**Princsipálö** lásd **Fő utca**

**Púp-domb** lásd **Púp-hegy**

**Púp-hegy** 2025: *Pup-hegy ~ Pub-domb,* 2008: *Púphegy,* 1907: *Puphegy* szőlőhegy, 1902: *Puphegy* szőlőhegy, 1866: *Puphegy,* 1865: *Puphegy.* — Szőlőhegy a település északi részén a Kis-völgytől délre. Nevét alakjáról kaphatta. ***Púp-domb***-ként is említik. Vö. Púp-hegyi-kereszt, Púp-völgy. — ÉGy., Hnt., SzMHn. 2: 344, T1.S.79.1782/2, T1.S.79.1782/3. — T19-G1H1.

**Púp-hegyi kereszt** 2008: *Puphegyi-kereszt.* — Kereszt a Púp-hegyen. Pontos helyét a forrás nem közli. — SzMHn. 2: 344.

**Púp-völgy** 2008: *Pupvőügy.* — Völgy a Púp-hegy mellett. Pontos helyét a forrás nem közli. — SzMHn. 2: 344.

**Purcsik-patak** 2014: *Purcsik-patak,* 2008: *Pùrcsik-patak.* — Patak a Sváb-hegyen. Nevét a patak mellett élő családról kapta. — Kiss 2014: 161, SzMHn. 2: 344. — T19-H2.

**Puszta-hegy** 2025: *Puszta-hegy | Innen odafele a falunak asz mongyák, hoty Puszta-hegy, és innen odafele imitt-amot vannak csak házak, pláne mosmá. Réigem vóut szásztizennyolc ház. Mos csak lakóu, most vagy még nyóucvan sincsen.* 2008: *Pusztahegy,* 1944: *Puszta h[egy],* 1941: *Puszta-h[egy],* 1931: *Puszta h[hegy],* 1918: *Puszta h[egy],* 1915: *Puszta h[hegy],* 1907: *Pusztahegy* szőlőhegy, 1902: *Pusztahegy* szőlőhegy, 1900: *Pusztahegy,* 1898: *Pusztahegy,* 1884: *Puszta h[egy],* 1866: *Puszta hegy* I, *Puszta hegy* II, 1865: *Pusztahegy, Puszta hegy,* 1864: *Pusztahegy | Keletre nyulnak el a marmorosi havasokkal kapcsolatban lévő – meglehetős asztali bort termő – hegygerincek – hol nevezetes a Pusztahegy, mely a többi dombok közt a legjobban adja, nevét – mint a króníka mondja: – s azt a nép hinní szereti is – onnan eredt, hogy tenger évekkel ezelőtt azon helyiségen a Debrecenieknek voltak szőlleí – mik azomban hazánkra nehezedett tatár-pogány járom alatt teljesen elpusztultak, ugy anyira, hogy ott az isméti bortermelésre rengeteg erdőket kelle lerombolni, hol még azon időben is találtattak szőlőtőkék.* 1860–1861: *Pusztahegy,* 1784: *Puszta hegy.* — A település déli részén fekvő

nagy kiterjedésű szőlőhegy, illetve lakott terület. A név a *puszta* 'kopár, elhagyott' melléknévnek és a *hegy* 'szőlővel beültetett kiemelkedés; szőlőhegy' jelentésű földrajzi köznévnek az összetételéből alakult. A névadás indítéka kapcsán Kiss Kálmán a helybeliek körében ismert legendát is említ: *Valamikor, reges-régen a Pusztahegyen gyönyörű gyümölcsös volt, amelynek tulajdonosa Debrecenbe való volt. A főúr egy ízben nagyon megharagudott egyik cselédjére, és felakasztatta. Halála előtt a fiú elátkozta ezt a helyet. A cseléd halálát követően hatalmas felhőszakadás zúdult a hegyre, és mindent elpusztított, lemosva a termőföldet. A földcsuszamlás betemetett mindent a hegy lábánál: a házakat, dombokba vájt pincéket, kutakat. Ezután kapta ez a hely a Pusztahegy elnevezést.* Vö. Kis-Puszta-hegy, Nagy-Puszta-hegy, Ó-Puszta-hegy, Puszta-hegy-erdő, Pusztahegyesi út, Új-Puszta-hegy. Lásd Puszta-hegy-dűlő (Kisgérce). — ÉGy., EKFT., FKnT., HKFT., Hnt., Kiss 2014: 153, MaKF., MKFT., Pesty 1864/57: 405b, 430a, 430b, 440a, 444b, SzMHn. 2: 344, 354, T1.S.79.1782/2, T1.S.79.1782/3, T16.T.365, T16.T.541, T22.BXV.c.500/2. — T19-H3.

**Puszta-hegy-erdő** [19. sz.]: *Pusztahegy-erdő.* — A Puszta-hegy magasabban fekvő, erdővel borított része. — T0.53.216.1. — T19-H3.

**Pusztahegyesi út** 2025: *Pusztahegyesi ut.* — Túrterebes irányából a településre érkező utca. A Puszta-hegyre vezet, erre utal az elnevezése. — ÉGy. — T32-A4.



Pusztahegyesi út Fotó: Hankusz Éva

**Református templom** 2025: *Református templom ~ Uj templom.* — A település déli részén található református templom. Nemrégiben épült, ezért ***Új templom***-nak is nevezik. — ÉGy. — T19-H3.

**Római katolikus templom** lásd **Római templom**

**Római templom** 2025: *Róumaji templom ~ Róumaji katóulikus templom.* — A település déli részén található római katolikus templom. ***Római katolikus templom***-ként is említik. — ÉGy. — T32-A4.

**Sarok-kút** 2025: *Sarok-kut ~ Kádár-kut.* — Kút a Pusztahegyesi út és a Kövesút találkozásánál az egykori Kultúrház épülete mellett. Nevét az elhelyezkedéséről kapta. A ***Kádár-kút*** névváltozat a kút körüli terület egykori tulajdonosára utal. — ÉGy. — T32-A4.



Sarok-kút Fotó: Hankusz Éva

**Schuller-kút** 2025: *Suller-kut.* — Kút a Pusztahegyesi út mentén álló egyik ház udvarán. Nevét a telek korábbi tulajdonosáról, Schuller Lajosról kapta. — ÉGy. — T32-A4.

**Sepsi-domb** lásd **Böndő**

**Sepsi-tanya** 2008: *Sepsi-tanya .* — A Sepsi-domb területén fekvő egykori tanya. Nevét tulajdonosáról kapta. — SzMHn. 2: 344.

**Simoné** 2025: *Simonéi | Nem lakig benne senki. ... Simon Géiza bácsi vóut, Simon Pista, igen, Simon András. ... Kihaltak azok.* — Szőlő a település északi részén a Grószé területén. Nevét a korábban ott lakó Simon családról kapta. — ÉGy. — T19-G2.

**Sváb-hegy** 2025: *Sováp-hegy ~ Sváp-hegy,* 2014: *Sováb-hegy,* 2008: *Sováp hegy,* 1866: *Sváb hegy,* 1865: *Svab hegy,* 1864: *Svábhegy | Itt kizárólag csak svábok bírván szőlőket, neve innen származik, hol – s több helyiségen is hihetetlen menyiségü bor termeltetik, egy kapás szőlő 40. kőből bort – köblés 20 itcéjével számítva – megadván.* [19. sz.]: *Svábhegy.* — Szőlőhegy a település északi részén az Úrvölgy és az Agg-hegy közötti területen. Részei a Kis-Sváb-hegy és a Nagy-Sváb-hegy. Pesty

Frigyes adatközlője szerint korábban kizárólag svábok birtokolták a területet, erre utal a név előtagja. A német nyelvű betelepülőket a helyi nyelvjárásban *sováb*-nak nevezik, ez az alak jelenik meg az adatok némelyikében is. — ÉGy., Kiss 2014:162, Pesty 1864/57: 430b, 444b, SzMHn. 2: 344, T0.53.216.1, T1.S.79.1782/2, T1.S.79.1782/3. — T19-H2.

**Szőlőhegy** lásd **Túrterebesiszőlőhegy**

**Szőlőhegyitanya** lásd **Túrterebesiszőlőhegy**

**Szudaié** 2025: *Szudajiéi ~ Szudaji-ház ~ Szudaji háza | Jóu naty terüllet. Asz tanitóu vóut ittem valamikor ötven előütt.* 2014: *Szudaijé,* 2008: *Szudaijé.* — Szőlő és lakóház a település északnyugati részén a Púp-hegyen. Nevét egykori tulajdonosáról kapta. ***Szudai-ház*** és ***Szudai háza*** formában is említik. — ÉGy., Kiss 2014: 162, SzMHn. 2: 344. — T19-G1.

**Szudai-ház** lásd **Szudaié**

**Szudai háza** lásd **Szudaié**

**Tardi Faszi dombja** 2014: *Tàrdi-Faszi-dombja, Tükör-domb,* 2008: *Tàrdi-Faszi dombja, Tükör-domb.* — Szőlő és kaszáló a település határában. Pontos helyét nem ismerjük. A források szerint *Faszi Mari* ragadványnevű személy lakott itt, erre utal a *Faszi* névelem. *Tardi* családnevűek is éltek korábban a településen. A ***Tükör-domb*** névváltozat esetében a névadás indítéka ismeretlen. — Kiss 2014: 163, SzMHn. 2: 344.

**Terebeshegy** lásd **Túrterebesiszőlőhegy**

**Terebesihegy** lásd **Túrterebesiszőlőhegy**

**Túrterebesihegy** lásd **Túrterebesiszőlőhegy**

**Túrterebesszőlőhegy** lásd **Túrterebesiszőlőhegy**

**Tükör-domb** lásd **Tardi Faszi dombja**

**Új-Puszta-hegy** 1866: Ó *uj Puszta hegy,* 1865: O *uj Pusztahegy.* — A Puszta-hegy keleti része. A név előtagja az Ó-Puszta-hegyhez való viszonyítást fejezi ki. — T1.S.79.1782/2, T1.S.79.1782/3. — T19-H3.

**Új templom** lásd **Református templom**

**Urak völgye** lásd **Úr völgye**

**Úr-völgy** 2025: *Ur-vőügy ~ Ur vőügye | Először az Ur-vőlgy jött jobra fele, ahoty felmejünk a Keresztűl.* 2014: *Úr vőügy,* 2008: *Úr-vőügy, Urak vòlgye,* 1866: *Urvölgy,* 1865: *Urvegy,* 1864: *Úrvölgy, Úrvőlgy | Hajdan az uraságnak a völgyben – mely meglehetös kiterjedésü – kizárólagos rétjeí lévén, neve innen származtatík.* [19. sz.]: *Urvőlgy.* — Szőlőhegy a település északi részén a Sváb-hegytől északra. Néhány lakóház is áll a területen. Nevét az magyarázza – amint erről Pesty Frigyes helynévtárában is olvashatunk –, hogy egykor az uraság birtoka volt. ***Úr völgye*** és ***Urak völgye*** alakban is előfordul. — ÉGy., Kiss 2014: 163, Pesty 1864/57: 430b, 444b, SzMHn. 2: 344, 345, T0.53.216.1, T1.S.79.1782/2, T1.S.79.1782/3. — T19-H2.



Úr-völgy Fotó: Hankusz Éva

**Úr völgye** lásd **Úr-völgy**

**Ügy-hegy** 1884: *Ügy hegy.* — A Puszta-hegytől északra, az Agg-hegy környékén fekvő terület. A név talán az Agg-hegy romlott formája lehet. — HKFT. — T19-G2H2.

**Üveg pince** 2025: *Üvek pince | Az vóut a Muha Miskájéi. ... Há nem üvegből van az, hanem hát mi ugy nevesztük el, de körülbelüll, hát abba a zidőübe, körülbelül csempéiből van az. Afelett is vóut ház.* 2014: *Üveg-pince,* 2008: *Üvegpince.* — Pince az Almási papé területén. A belsejét üveghez hasonló anyaggal burkolták. — ÉGy., Kiss 2014: 163, SzMHn. 2: 345. — T19-H2.

**Váltó** 1865: *Vato, Valto,* 1864: *váltó.* — Egykori földterület a Kis-völgytől északra. A név a *váltó* 'a völgynek vagy a hegytetőnek az a része, ahol a vad a másik hegyoldalba átmegy' jelentésű tájszóból alakult. — Pesty 1864/57: 444b, T1.S.79.1782/2, ÚMTsz. — T19-H1.

**Varga-bükk** 2025: *Varga-bikk ~ Varga-erdőü,* 2014: *Varga-bükk,* 2008: *Vàrga-bükk,* 1941: *Vargabükk,* 1931: *Varga bükk,* 1884: *Vargabükk,* 1866: *Vargabük,* 1865: *Varga big,* 1864: *Varga Bükk,* [19. sz.]: *Vargabűkk.* — Erdős terület a település északi részén. A név előtagja bizonyára személynév, az utótagja pedig a *bükk*

'bükkfákból álló erdő' jelentésű földrajzi köznév, amely a helyi nyelvhasználatban *bikk* formában is él. ***Varga-erdő*** néven is említik. — ÉGy., FKnT., HKFT., Kiss 2014: 163, MaKF., Pesty 1864/57: 444b, SzMHn. 2: 345, T0.53.216.1, T1.S.79.1782/2, T1.S.79.1782/3, T16.T.541. — T19-H2.

**Varga-domb** 2014: *Vàrga-domb,* 2008: *Vàrga domb.* — Domb a település határában. Pontos helyét a források nem jelölik. Nevét egykori tulajdonosáról kaphatta. — Kiss 2014: 164, SzMHn. 2: 345.

**Varga-erdő** lásd **Varga-bükk**

**Vári-birtok** 2025: *Vári-birtok.* — Szőlő és hozzá tartozó lakóház a Böndő közelében. Nevét tulajdonosáról kapta. — ÉGy. — T19-G2H2.

**Vida-láp** 2014: *Vida-láp,* 2008: *Vida-láp.* — Mocsaras terület a Puszta-hegy környékén, melynek egy része a forrás szerint beépült. Pontos helyét nem ismerjük, talán azonos a Vida-réttel. Nevét egykori tulajdonosáról kapta: *Vida* családnevűek ma is élnek Túrterebesen. — Kiss 2014: 164, SzMHn. 2: 345.

**Vida-rét** 2014: *Vida-rét,* 2008: *Vida-rét.* — Rét a település határában. Pontos helyét nem ismerjük. Egykori tulajdonosáról kapta a nevét. Vö. Vida-láp. — Kiss 2014: 164, SzMHn. 2: 345.

# Földrajzi köznevek

## Összeállította: Bába Barbara

Az alábbi lista a kötetben szereplő élőnyelvi és történeti adatokban előforduló földrajzi közneveket tartalmazza

**ág 1.** kisebb csatorna **2.** folyóvízből kiszakadó és abba visszatérő elágazás **3.** földterület másik határba való átnyúlása

**ágazat** völgy kezdeti részének több kis völgyágra való szétágazódása

**akácos** akáccal benőtt hely, terület; kisebb akácerdő

**akol** legelőn elkülönített, bekerített hely

**alj(a) 1.** valami mellett fekvő terület **2.** valamely terület mögöttes része **3.** valaminek a mélyebben fekvő része

**almáskert** almafával beültetett gyümölcsös

**alsóvég** a belterület alacsonyabban fekvő része

**alszeg** a belterület alacsonyabban fekvő része

**alvég** a belterület alacsonyabban fekvő része

**árkos** körülárkolt hely a mezőn, ahol a kint hagyott takarmányt, elsősorban a szénát tartották

**árok** víz elvezetésére szolgáló mesterséges vagy természetes mélyedés

**aszó** völgy; kiszáradt folyómeder (terület)

**átjáró** két utcát összekötő keskeny utcácska, köz

**avas** makkoltatásra alkalmas, nagy fákból álló öreg, szálas erdő; őserdő, rengeteg; tilos erdő

**balkány** vízállásos hely, árterület

**bánya** hasznos ásványokat, főképpen követ kitermelő üzem, illetve a kitermelés után maradt gödör

**bérc 1.** hegy, kisebbfajta kiemelkedés, magaslat **2.** hegycsúcs **3.** dombtető, hegytető, hegygerinc

**berek 1.** bokrokkal, fákkal benőtt vízparti vagy vizes határrész **2.** vizenyős (bokros) rét vagy legelő

**bikakert** (a község tulajdonában levő) rét, amelyen a bikák számára füvet kaszálnak

**bikarét** (a község tulajdonában levő) rét, amelyen a bikák számára füvet kaszálnak

**birtok** valakinek a tulajdonában levő ingatlan, földterület

**bodonoskút** fakéreggel vagy vesszőfonással védett kút

**bokor** bokros hely

**borkút** ásványos forrás

**bükk(ös)** bükkfás erdő(rész)

**cigánygödör** vályogvető gödör

**cigánysor** település cigányok lakta része

**cigánytelep** település cigányok lakta része

**cigányvég** (faluvégi) cigánytelep

**cinterem** a templom udvara

**comoga 1.** hosszú, vonalszerű vízfolyás **2.** mocsaras, lapályos hely

**csatorna** kanális

**csemetekert** erdei facsemetéket vagy díszfákat nevelő kert, faiskola

**csentru 1.** központ **2.** az állami gazdaság központja

**csepe** bokros terület

**cser 1.** cserfákból álló erdő(rész) **2.** bokros, cserjés hely **3.** kicsiny vízér, csermely

**csere 1.** cserfákból álló erdő(rész) **2.** bokros, cserjés hely

**csererdő** cserfákból álló erdő(rész)

**cseres** cserfás erdő(rész)

**csikászó** hely, ahol csíkot lehetett fogni

**csikó(s)kert** csikók bekerített tartózkodási helye

**csókás** terület, ahol sok csóka van

**csonkás** irtással nyert szántóterület, amelyben a fák tuskóját benne hagyták

**csordakút** szarvasmarhák itatására szolgáló kút a legelőn

**csordalegelő** közlegelő, ahol a csorda szokott legelni

**csordaút** út, amelyen a szarvasmarhákat hajtják a legelőre
**csorgó** forrás
**csúcs** hegytető
**csűröskert** szérűskert, a település szélén lévő, közös vagy egy-egy gazda tulajdonában álló hely vagy gazdasági udvar
**delelő ~ déllő** legelőre kihajtott jószág déli pihenőhelye
**dinnye ~ dinnyés** dinnye termesztésére használt föld
**dinnyeföld** dinnye termesztésére használt föld
**disznólegelő** legelő, ahol a disznók legelnek
**domb** a hegynél kisebb természetes (vagy mesterséges) földfelszíni kiemelkedés
**dögtemető** elhullott állatok elföldelésére szolgáló terület
**dögtér** elhullott állatok elföldelésére szolgáló terület
**dűlő** a határnak két út vagy mezsgye közötti, többnyire hasonló talajú része
**éger(es)** égererdő, égerfás hely
**elő (eleje) 1.** valamely helynek a településhez közelebb eső része **2.** valaminek az elülső része
**epreskert** eperfával beültetett hely
**ér** patak
**erdő** fákkal és a köztük levő más vad növényekkel (sűrűn) benőtt terület
**erdőalj** erdő szélén lévő terület
**eresztvény** fiatal, sarjadó erdő
**erge** kisebb vízfolyás, árok; lapos, mocsaras ér
**fakert** faiskola, csemetekert
**falka** rész, darab; egy bizonyos nagyságú földdarab
**falu 1.** településrész **2.** a település legrégebben beépült utcája
**faluvég** a falu széle
**farm** állattenyésztésre szakosított gazdaság
**fél** valaminek az egyik vagy mindkét oldalán levő terület
**felsővég** a belterület magasabban fekvő része
**felszeg** a belterület magasabban fekvő része
**fenék** valamely terület mélyebben fekvő része
**fenyves** fenyőerdő
**fertő** mocsaras terület időnként vízzel újra megtelő tócsákkal, gödrökkel
**fiatalos** fiatal fákból álló erdő
**fluder** malomgát
**focipálya** labdarúgópálya, sportpálya
**fogás 1.** a falu közelében a telekhez kimért toldás **2.** a falu közelében kimért föld **3.** erdő kiirtott része, irtás
**foglár** a falu közelében a telekhez kimért toldás
**fok 1.** kisebb vízfolyás, vízállás **2.** nagyobb vizekből kifolyó ér vagy csatorna **3.** hegynek meredeken kiugró része
**folyamat** folyó, víz
**folyár** kis vízfolyás, csermely, patakocska
**folyó 1.** több patak összefolyásából keletkező, szélesebb medrű folyóvíz **2.** patak
**forduló 1.** határrész, amely az ugarrendszer szerint három csoportra volt osztva: őszi, tavaszi és ugarfordulóra **2.** útelágazás, a főútról leágazó bekötőút
**forrás** a földből természetes úton előtörő víz és ennek helye, környéke
**fő 1.** vízfolyásnak, főként pataknak a kezdete, forrása **2.** mezőrész településhez közelebb eső része
**föld 1.** szántóföld, földterület **2.** általában kisebb (szántó)terület, amely többnyire egy birtokos kezében van
**förtés** állatok fürdőhelye
**föveny** homokos terület
**fövenyesgödör** kavicsbánya, homokgödör
**futballpálya** labdarúgópálya, sportpálya
**futballtér** labdarúgópálya, sportpálya
**fürdő** fürdésre alkalmas víz, fürdőhely
**fűzfás** fűzfákkal benőtt terület
**ganajos** a csorda delelőhelye
**gát** víz lefolyását elzáró vagy kiáradását akadályozó építmény, töltés
**gaz 1.** cserjés, bokros erdő **2.** dudvával, kóróval, bokrokkal benőtt terület
**gombás** terület, ahol sok gomba terem
**gorond** mélyebben fekvő területből, mocsárból, árvízből kiemelkedő dombos hely, földhát; halom, domb(hát)
**gödör 1.** nagyobb természetes vagy mesterséges mélyedés a talajban **2.** völgy **3.** egykori folyómeder
**gulyalegelő** marhalegelő
**gyakor** sűrű erdő, cserjés
**gyeplegelő** gyengébb minőségű legelő

**gyeptelek** üres telek
**gyepű 1.** szántatlan gyepszalag **2.** eleven sövény vagy tüskével magasan megrakott árokpart **3.** kerítés
**gyökér** terület, melyre jellemző a fák földből kiálló, erős gyökérzete, illetve gyökértuskók jelenléte
**gyümölcsös** gyümölcsfákkal beültetett terület, kert
**halastó** halak tenyésztésére használt mesterséges tó
**halom** (alacsonyabb) domb
**halvány 1.** kiszáradt folyómeder **2.** holtág
**haraszt** fiatal, sarjadzó, cserjés erdő, bozót
**hát 1.** dombos vízparti terület **2.** vízből kiemelkedő, illetve környezeténél magasabban fekvő terület **3.** valami mögött fekvő terület, valaminek a mögöttes része **4.** földhát
**határ** országhatár
**határárok** az országhatár mentén futó árok
**hegy 1.** domb; a dombnál magasabb és meredekebb földfelszíni kiemelkedés **2.** szőlővel beültetett kiemelkedés; szőlőhegy; szőlőskert **3.** vizenyős, mocsaras területből kiemelkedő kisebb halom **4.** földdarab elkeskenyedő vége **5.** vízfolyás vége
**hegyalja** a hegy alsó része, a hegy lába
**hegyes** kicsúcsosodó hegyrész
**hegykapu** szőlőhegyi út kezdete, amely a szőlőhegy gyepűjén vezet át
**hegység** hegyvonulat
**hegytető** (szőlő)hegy, (szőlő)domb legfelső, legmagasabb része, teteje, csúcsa
**hegyút** szőlőhegyre vezető út
**híd** folyón, patakon, árkon átívelő, átkelésre alkalmas építmény
**homok(os)gödör** homok kibányászása után keletkezett, illetve homok kitermelésére használt gödör
**honcsok ~ honcsék** rétterület, melynek felszínét kis dombocskák teszik egyenetlenné
**honcsokos 1.** rétterület, melynek felszínét kis dombocskák teszik egyenetlenné **2.** vakondtúrásos terület
**hömlöc** hirtelen emelkedő, kiugró hegycsúcs
**hugat** dombos fekvésű határrész
**hullámtér** folyó árterülete
**ingovány** vizenyős terület
**irtás ~ irtvány** szántóterület, amelyet az erdő kiirtásával nyertek
**járás 1.** forduló, határrész **2.** a folyónak az a része, ahol csónak vagy komp közlekedik
**játszótér** szabad tér, ahol a gyermekek felügyelettel vagy szabadon játszanak
**jégverem** jég tárolására alkalmas pinceszerű üreg
**jog** földbirtok
**jószáglegelő** állatok legeltetésére használt füves terület
**juhfarm** juhok tartására, tenyésztésére szolgáló mezőgazdasági telep
**juhfürösztő** juhok fürösztésére alkalmas hely
**juhkosár** nem művelt szántóföldön gallyakból készített kerítés a juhok számára, hogy ott éjszakázva a területet trágyázzák
**juhlegelő** rendszerint alacsony növésű fűvel borított terület, amelyen juhokat szoktak legeltetni
**kabolaút** dűlőút, a szántóföldek közt fennhagyott keskeny szekérút
**kalista ~ kálista** pocsolya, kátyú
**kanális** mesterséges vízelvezető árok
**kanföld** illetményföld a községi kandisznó tartásáért
**kanyar** az útnak az a szakasza, ahol irányt változtat
**kapu** tájrész eleje, kezdete
**karaj ~ karéj** valamely területnek a széle, vízpart, falu széle
**karám ~ karán ~ karány** tövissel bekerített hely, melybe a ménest, gulyát terelik éjszakára
**karikó** vizenyős területből kerek alakú kiemelkedés
**kaszáló** szénatermő hely, rét
**kaszálótag** kaszáló
**kátyú 1.** vízzel telt mélyedés **2.** vízjárta terület, rét
**kavicsos** olyan terület, amelynek földjében murva, kavics van
**kavicsosgödör** olyan terület, amelynek földjében murva, kavics van
**kazalos** szérűnek használt terület, amelynek a szélén a csépelt gabona szalmáját kazalba rakva tartották
**kenderártó** kenderáztatásra használt hely főként álló-, esetleg folyóvízben

**kenderáztató** kenderáztatásra használt hely főként álló-, esetleg folyóvízben
**kenderes** kender termesztésére használt terület
**kendereskert** kender termesztésére használt terület
**kenderföld** kender termesztésére használt terület
**kendersor** kender termesztésére használt terület
**keresztút** útelágazás, útkereszteződés
**kert 1.** bekerített telek, földterület **2.** falurész
**kert(ek)alja** a kertek folytatása a külterületen, a kertek alatti földterület; a falu kertjeinek a végében levő legelő
**kerülőház** a mezőőr lakóháza, tanyája
**kolónia** betelepült lakosság lakóhelye
**kopasz** kopár hely
**korlát** a szabadban legeltetett jószág kerítéssel körülvett, fedetlen szálláshelye
**korong** lapos, kör alakú hely
**kosár** nem művelt szántóföldön gallyakból készített kerítés a juhok számára, hogy ott éjszakázva a területet trágyázzák
**kő** kiemelkedő szikla, esetleg sziklacsoport
**kőbánya** bánya, amelyben ipari vagy építészeti célra követ fejtenek
**köblös** akkora területű szántóföld, melybe egy köböl (4 véka) vetőmag kell
**kőhíd** kőből, betonból vagy téglából épített híd
**köpődék** szántóföldön levő mélyedés, melyben megáll a víz
**környék** valamit körülvevő területrész
**kört(v)élyes** terület, ahol sok a vadkörtefa
**kövecses ~ kövicses** olyan terület, amelynek földjében murva, kavics van
**köves** terület, amelynek a talaja kavicsos
**kövicsesgödör** olyan terület, amelynek földjében murva, kavics van
**köz 1.** két tájrész (erdő, árok) széle közötti terület **2.** két terület közötti hely
**közerdő** közbirtokossági erdő
**központ** településnek az a része, ahol a középületek vannak
**kubikgödör** gödör, amelyből valamilyen célra elhordták a földet
**kupa** mélyedés, gödör
**kút** ásott és körülépített víznyerő hely
**kutyaszorító 1.** szűk utácska **2.** zsákutca
**láb 1.** dűlőnek vagy földdarabnak valamely része
**lágyas** szántóföld melletti kaszáló
**lanka** ártéren, holtmederben levő gyümölcsös
**láp** vízinövényekkel benőtt, mocsaras terület, rétség
**lapos 1.** kaszáló **2.** környezeténél alacsonyabban fekvő, többnyire vizenyős, legelőnek vagy kaszálónak alkalmas sík terület **3.** kiszáradt folyómeder
**lápos** vizes, mocsaras, nádas, vízinövényekkel benőtt hely
**láz 1.** erdei tisztás, irtás, szénatermelő hely, rét, mező, kaszáló **2.** lapos fekvésű térség, kaszáló
**lazsna** dudvával, burjánnal benőtt hely; bokros hely
**legelő** állatok legeltetésére használt füves terület
**lejárat** valahová lefelé vezető út
**lejáró** valahová lefelé vezető út
**lénia** egyenes erdei út, nyiladék
**libalegelő** libák legeltetésére szolgáló legelő
**libarét** libák legeltetésére szolgáló gyepes terület
**liget** kisebb, ritkás erdő, fákkal tarkított bokros terület; üres hely az erdőben
**lóger** takarmány, cséplés előtti gabona, szalma tárolására kijelölt hely
**lókosár** lovak karámja
**lóúsztató** lovak fürdetésére alkalmas természetes vízfolyás
**lődomb** mesterségesen emelt domb lőgyakorlatokhoz
**lunka ~ lonka** (enyhén lejtős területen) ártéren, holtmederben levő gyümölcsös
**major** mezőgazdasági telep a falun kívül a hozzá tartozó (korábban uradalmi, illetve termelőszövetkezeti) birtokkal, gyakran lakóhellyel
**mál** domboldal, melyen szőlő, gyümölcs van
**malomkert** malomhoz tartozó terület
**marhalegelő** szarvasmarhák legelője
**megyeárok** árok, vízfolyás, amely a községek vagy nagybirtokok között a határt jelöli
**méhes** hely vagy építmény, ahol méheket tartanak
**méneskút** a ménes itatására szolgáló kút és közvetlen környéke
**mellék** valamely víz, mocsár, tó melletti terület
**messzelátó** katonai figyelőhely

**mező 1.** a falu határában levő szántóterület **2.** rét, kaszáló **3.** a falu külterülete; (sík) terület; szántóterület; legelő; rét, kaszáló
**mezőszél** valamely területnek a széle, határa
**mocsár** (növényzettel benőtt) sekély állóvíz
**mocsolya** mocsaras, vizenyős terület
**mogyorós** mogyoróbokrokkal benőtt hely
**nádas** náddal benőtt (vizenyős) terület
**nyak 1.** két hegyet összekötő keskeny hát **2.** valaminek az elvékonyodó része
**nyáras** nyárfaerdő, nyárfákkal beültetett, benőtt hely
**nyárfaerdő** nyárfákból álló erdő
**nyíres** nyírfákkal benőtt, beültetett erdő, terület
**nyomás** legelő
**oldal** határrész, tájrész oldalsó darabja, környéke
**oltvány** facsemetékből álló fiatal erdő
**oltványos** faiskola
**orr 1.** előrenyúló hosszú, ék alakú földterület **2.** hegy kiszögellése, erősen kiugró része; völgy két ága között emelkedő hegyrész
**ország** területrész
**országút** településeket összekötő, kiépített út
**ökörtilalmas** az igásállatok legeltetésére, illetve a takarmánnyal való ellátására kijelölt terület
**ösvény** keskeny, kitaposott gyalogút, csapás
**palló 1.** árkon vagy patakon keresztülfektetett deszka vagy gerenda; keskeny gyaloghíd **2.** vastag, széles deszkából készült gyalogjáró, gyaloghíd
**parcella** nagyobb felosztott földterület kisebb megművelt darabja
**park** nagyobb díszkert
**parlag** fel nem szántott földterület
**part 1.** folyóvíz, állóvíz vagy gödör széle **2.** magasabb fekvésű terület
**pást** alacsony, sűrű fűvel benőtt hely, gyep, legelő
**patak 1.** csermelynél nagyobb, folyónál kisebb folyóvíz **2.** lapályos, vizenyős terület
**pázsit 1.** füves terület **2.** legelő
**peres** földdarab, melyért pereskedés folyt
**piac** termékek árusítására, adásvételére szolgáló terület
**piskáros** halban gazdag természetes víz
**pojána** erdei tisztás; hegyi rét
**porta** beépített telek
**pótlás** terület, mellyel határkiigazítás vagy parcellázás során egészítettek ki egy-egy tulajdont
**puszta 1.** nagy kiterjedésű, többnyire fátlan, füves síkság, kipusztult termőterület **2.** a falutól távolabb eső, kisebb települési egység, mezőgazdasági központ, major
**ráta** egy rész a (szétosztott) földterületből
**rekettye ~ rekettyés 1.** bokros, vizenyős rét, legelő **2.** rekettyebokrokkal benőtt terület
**rész 1.** határrész, területrész **2.** birtok, tag
**rét 1.** széna termesztésére használt terület, kaszáló **2.** földterület
**révhely** kikötőhely, vízi átkelőhely
**sár** sáros folyóvíz
**sárfészek** rossz, vizenyős út
**sarok 1.** utcasarok **2.** nagyobb terület, határrész kisebb része, szöglete
**sás** sással benőtt terület
**sásas** (mély fekvésű) vizes terület, amelyen sok sás, esetleg egyéb vízinövény nő
**sikátor 1.** szűk utca **2.** a falu mellékutcája
**sor 1.** utca(rész), házsor **2.** földút **3.** szabályos alakú földdarabok a határban **4.** kisebb szántóterület
**sűrű 1.** bokros, bozótos (erdő)rész **2.** átláthatatlan fás, bokros hely **3.** mocsári erdő
**szálas** erdő, amelyben szép szálfák vannak
**szállás** településtől rendszerint távolabbi emberi lakóhely
**szántóföld** rendszeresen megművelt határrész, szántó
**szántótag** rendszeresen megművelt határrész, szántó
**szeg 1.** folyókanyarban fekvő földterület **2.** nem központi fekvésű külterületi hely **3.** nagyjából háromszög alakú vagy valahogyan körülzárt terület **4.** a határ egy része
**szék** vízállásos, szikes terület
**szeketura** terméketlen, száraz terület; tisztás
**szél** valamely terület külső része, széle, határa
**szénégető** faszén égetésére használt hely
**szer 1.** határrész **2.** határ távol eső része
**sziget 1.** minden oldalról vízzel körülvett kisebb-nagyobb szárazföld **2.** mély fekvésű, vizenyős, berkes területből kiemelkedő száraz rész **3.** félsziget
**szik** vízállásos, szikes terület

**szilas** terület, amelyen sok szilfa van
**szilvás** szilvafával beültetett terület, gyümölcsös
**szilváskert** szilvafával beültetett terület, gyümölcsös
**szomoga 1.** hosszú, vonalszerű vízfolyás **2.** mocsaras, lapályos hely
**szoros** keskeny gyalogút
**szőlő** földterület, ahol szőlőt termesztenek
**szőlődomb** magasabb fekvésű szőlőtermő terület
**szőlőhegy** dombos helyen levő szőlőskert
**szőlő(s)kert** szőlővel beültetett terület
**szurdok** (víztől kivájt) meredek falú, keskeny völgy
**tábla 1.** nagyobb, összefüggő megművelt földterület **2.** nagyobb, szabályos alakú földterület
**tag 1.** a tagosított, művelés alatt levő határ egyben levő darabja **2.** a dűlőn belüli, annál kisebb földterület
**tanya** lakóházból és gazdasági épületekből álló kis gazdasági település a határban
**téglagödör** kavicsbánya, homokgödör
**téglaszín** terület, ahonnan a téglaégetéshez az agyagot nyerték, és ahol a téglát égették
**tehénlegelő** legelő, amelyen tehenek legelnek
**telek 1.** házhely (és a hozzá tartozó földterület) **2.** gazdasági műveléssel hasznosítható földterület, kisebb birtok **3.** megművelt határrész
**telep** kisebb település, településrész
**temető** a halottak eltemetésére kijelölt terület
**tér** gyakorlótér
**tető** hegy, domb legmagasabb része
**tiszta ~ tisztás** erdőben levő füves terület, ahol nincs fa
**torok** valaminek a bejárata
**tó 1.** mélyebb állóvíz **2.** (mélyen fekvő) vizenyős terület, rét
**tő** földrajzi hely közvetlen környéke
**tökföld** tök termesztésére használt föld
**töltés** gát
**törzsökös** erdőrész, ahol a fákat legallyazták; szálas erdő
**tövises** cserjével, bozóttal benőtt terület
**udvar** telek
**újtelep** újabban épült falurész
**ulica** utca
**uraság** földesúri birtok
**út 1.** járművek közlekedése számára épített egyenletes szélességű sáv **2.** földút
**utca** városban, faluban házakkal szegélyezett (az útnál általában kisebb és rövidebb) közlekedési útvonal
**útfél** az út egyik vagy mindkét oldalán levő terület
**ülő** pihenőhely
**vágás** kivágott erdőrész, irtás
**vájás 1.** nagyobb természetes vagy mesterséges vízfolyás **2.** terület, mélyedés, ahol ásni szoktak (pl. homokot, agyagot)
**vakárok** vizesárok, amelyben csak ősztől tavaszig van víz
**váltó** a völgynek vagy a hegytetőnek az a része, ahol a vad a másik hegyoldalba átmegy
**vápa 1.** mocsaras, vizenyős terület **2.** völgy
**váró** (erdészeti) várakozóhely
**város** településrész
**vásártér** hely, ahol a vásárokat szokták tartani
**vég 1.** valamely terület szélső része **2.** faluvég **3.** valamely tájrésznek a településtől távolabb eső része **4.** utca, utcarész
**vész 1.** halászóhely a folyóparton **2.** elpusztult erdőrészlet, irtás
**vidék** bizonyos szempontból sajátos egységet képező táj, terület
**víz** folyó- vagy állóvíz
**vízimalom** vízienergiával működtetett malom
**völgy 1.** hegyek, magaslatok közötti terület **2.** mélyen fekvő földterület **3.** hegyek, magaslatok közötti terület, ahol vízfolyás van
**zug 1.** a folyó kanyarulatában levő, illetve a folyóelágazások közötti száraz terület **2.** sarok, szeglet
**zugoly 1.** szöglet **2.** két domb között fekvő terület
**zuhogó ~ zubogó ~ zúgó** gátról, zsilipről lezuhanó víz; vízimalom zsilipes csatornája

# Források

## Összeállította: Hlavacska Edit és Kenyhercz Róbert


A. = Nagy Imre szerk., *Anjoukori okmánytár 1–6.* Budapest, 1878–1891. Tasnádi Nagy Gyula szerk., *Anjoukori okmánytár 7.* Budapest, 1920.

AH. = Szántai Lajos szerk., *Atlas Hungaricus 1528–1850.* CD 1–2. Akadémiai Kiadó, Budapest, 2003.

AOklt. = Kristó Gyula szerk., *Anjou-kori oklevéltár 1–.* Csongrád Megyei Levéltár–Szegedi Középkorász Műhely, Budapest–Szeged, 1990–.

ÁSz. = Fehértói Katalin, *Árpád-kori személynévtár. 1000–1301.* Akadémiai Kiadó, Budapest, 2004.

ÁÚO. = Wenzel Gusztáv szerk., *Árpádkori új okmánytár 1–12.* Pest, [később] Budapest, 1860–1874.

Bakos 1982 = Bakos Ferenc, *A magyar szókészlet román elemeinek története.* Akadémiai Kiadó, Budapest, 1982.

Balogh 2017 = Balogh Béla, *Halmi monográfiája.* Szatmárnémeti, 2017.

Barta 2009 = Barta Viktória, A kárpátaljai Gyula helynevei. *Magyar Nyelvjárások 47* (2009), 213–224.

Bényei 2012 = Bényei Ágnes, *Helynévképzés a magyarban.* A Magyar Névarchívum Kiadványai 26. Debrecen, 2012.

Buszel 2003 = Бусел, Вячеслав Т. szerk., *Великий тлумачний словник сучасної української мови. Рекомендовано Міністерством освіти і науки України.* Київ, 2003.

ComMarmUg. = Georg Heller szerk., *Comitatus Marmarosiensis. Comitatus Ugocsiensis.* Die historischen Ortsnamen von Ungarn 18. München, 1985.

ComSzath. = Heller, Georg, *Comitatus Szathmariensis.* Die historischen Ortsnamen von Ungarn 14. München, 1981.

CzF. = Czuczor Gergely–Fogarasi János, *A magyar nyelv szótára 1–6.* Pest, [később] Budapest, 1862–1874.

Cs. = Csánki Dezső, *Magyarország történelmi földrajza a Hunyadiak korában 1–3., 5*. Budapest, 1890–1913.

Csucska 2005 = Чучка, Павло, *Прізвища Закарпатських Українців. Історико-етимологічний словник.* Видавництво „Світ”, Львів, 2005.

Csucska 2011 = Чучка, Павло, *Слов'янські особові імена українців. Історико-етимологічний словник.* Видавництво „Ліра”, Ужгород, 2011.

Dávid 2001 = Dávid Zoltán, *Az 1598. évi házösszeírás.* Központi Statisztikai Hivatal Levéltára, Budapest, 2001.

DEx. = *Dicţionar explicativ al limbii române.* URL: https://dexonline.ro/intrare/handal/174241

Dicţ. = Kelemen Béla szerk., *Dicţionar român–maghiar.* Pentru uz şcolar. Editura didactică şi pedagogică, Bucureşti, 1974.

DL. = *Diplomatikai Levéltár. Magyar Nemzeti Levéltár, Mohács előtti gyűjtemény.*

DLR. = *Dicţionarul limbii române 1–19.* Academia Română. Editura Academiei Române, Bucureşti, 2010.

DocVal. = Lukinich Imre szerk., *Documenta historiam Valachorum in Hungaria illustratia usque ad annum 1400 p. Christum*. Études sur l'Europe Centre-Orientale 29. Budapest, 1941.

DRM. = Kelemen Béla szerk., *Dicţionar romîn–maghiar 1–2.* Editura Academiei Republicii Populare Romîne, Bucureşti, 1964.

DT. = Suciu, Coriolan, *Dictionar istoric al localitatilor din Transilvania 1–2.* Editura Academiei Republicii Socialiste România, Bucuresti, 1966–1967.

ÉGy. (Csedreg) 2024 = Hankusz Éva élőnyelvi gyűjtése.
ÉGy. (Dabolc) 2024 = Hankusz Éva élőnyelvi gyűjtése.
ÉGy. (Feketeardó) 2008 = Kocán Béla élőnyelvi gyűjtése.
ÉGy. (Gődényháza) 2008 = Kocán Béla élőnyelvi gyűjtése.
ÉGy. (Gyula) 2008 = Kocán Béla élőnyelvi gyűjtése.
ÉGy. (Halmi) 2025 = Hankusz Éva élőnyelvi gyűjtése.
ÉGy. (Halmihegy) 2017 = Hankusz Éva élőnyelvi gyűjtése.
ÉGy. (Kisbábony) 2025 = Szilágyi-Varga Zsuzsa élőnyelvi gyűjtése.
ÉGy. (Kispeleske) 2025 = Hankusz Éva élőnyelvi gyűjtése.
ÉGy. (Kissár) 2025 = Hankusz Éva élőnyelvi gyűjtése.
ÉGy. (Kökényesd) 2024 = Hankusz Éva élőnyelvi gyűjtése.
ÉGy. (Lázári) 2025 = Hankusz Éva élőnyelvi gyűjtése.
ÉGy. (Mikola) 2025 = Hankusz Éva élőnyelvi gyűjtése.
ÉGy. (Nagypeleske) 2025 = Hankusz Éva élőnyelvi gyűjtése.
ÉGy. (Sándorhomok) 2025 = Hankusz Éva élőnyelvi gyűjtése.
ÉGy. (Szárazberek) 2025 = Hankusz Éva élőnyelvi gyűjtése.
ÉGy. (Tamásváralja) 2024 = Hankusz Éva élőnyelvi gyűjtése.
ÉGy. (Túrterebes) 2025 = Hankusz Éva élőnyelvi gyűjtése.
ÉGy. (Túrterebesiszőlőhegy) 2025 = Hankusz Éva élőnyelvi gyűjtése.
EH. = Szabó M. Attila, *Erdély, Bánság és Partium történeti és közigazgatási helységnévtára 1–2.* Pro-Print Könyvkiadó, Csíkszereda, 2003.
EHsz. = Szabó M. Attila–Szabó M. Erzsébet szerk., *Erdélyi helységnévszótár.* Kriterion Könyvkiadó, Kolozsvár, 1992.
EKFT. = *Első katonai felmérés. 1763–1787.* URL: https://maps.arcanum.com/hu/map/firstsurvey-hungary
ÉKsz. = Pusztai Ferenc főszerk., *Magyar értelmező kéziszótár.* Második, átdolgozott kiadás. Akadémiai Kiadó, Budapest, 2003.
ÉrtSz. = Bárczi Géza-Országh László szerk., *A magyar nyelv értelmező szótára 1-7.* Akadémiai Kiadó, Budapest, 1959–1962.
ETH. 11 = Hajdú Mihály–Buboly Magdolna–Bárth M. János szerk., *Erdély peremvidéke.* Szabó T. Attila Erdélyi Történeti Helynévgyűjtése 11. Magyar Nyelvtudományi Társaság, Budapest, 2010.
EtSz. = Gombocz Zoltán–Melich János, *Magyar etymológiai szótár.* Budapest, 1914–1944
E 156 = *Urbaria et conscriptiones. 1527–1864.* – MNL Országos Levéltár. Magyar kincstári levéltárak. Magyar Kamara Archívuma. Összeírások.
E 158 = Magyar Nemzeti Levéltár. Magyar kincstári levéltárak. Magyar Kamara Archívuma. Conscriptiones portarum.
F. = Fejér, György, *Codex diplomaticus Hungariae ecclesiasticus ac civilis 1–11.* Budae, 1829–1844.
K. Fábián 1997 = K. Fábián Ilona, *A Váradi Regestrum helynevei*. Szegedi Középkorász Műhely 13. Szeged, 1997.
Fazekas 1994 = Fazekas Lóránd, *Kökényesd.* Szatmárnémeti, 1994.
Fényes 1840 = Fényes Elek, *Magyar országnak, 's a' hozzá kapcsolt tartományoknak mostani állapotja statistikai és geographiai tekintetben. 1–6.* Pest, 1836–1840.
Fényes 1851 = Fényes Elek, *Magyarország geographiai szótára, mellyben minden város, falu és puszta, betűrendben körülményesen leiratik 1–4.* Pest, 1851.
FKnT. = URL: https://mnh.unideb.hu/geoname_registry. Korábbi kiadása: Bába Barbara–Nemes Magdolna, *Magyar földrajzi köznevek tára.* A Magyar Névarchívum Kiadványai 32. Debreceni Egyetemi Kiadó, Debrecen, 2014.
FNESz. = Kiss Lajos, *Földrajzi nevek etimológiai szótára 1–2.* Negyedik, bővített és javított kiadás. Akadémiai Kiadó, Budapest, 1988.
N. Fodor 2010 = N. Fodor János, *A Felső-Tisza-vidék késő középkori személyneveinek szótára (1401–1526).* Magyar Névtani Értekezések 3. ELTE BTK Magyar Nyelvtörténeti,

Szociolingvisztikai, Dialektológiai Tanszéke, Budapest, 2010.

Gönczy = Gönczy Pál–Kogutowicz Manó, *Magyarország megyéinek kézi atlasza. 68 vm.* Posner Károly Lajos és fia térképészeti intézetének kiadása, Budapest, [1890].

Görög = Görög Demeter–Márton József, *Magyar átlás az az Magyar, Horvát, és Tót országok' vármegyéji, s Szabad Kerületei és a határ-örzö Katonaság' Vidékinek közönséges és különös tábláji.* 1802–1811.

Hadrovics–Gáldi 1968 = Hadrovics László–Gáldi László, *Orosz–magyar szótár 1–2.* Harmadik, javított kiadás. Akadémiai Kiadó, Budapest, 1968.

Havasiné 2019 = Havasiné Kovács Helga, *Várnevek a középkori Magyarországon.* Kézirat. Doktori értekezés. Debreceni Egyetem Magyar Nyelvtudományi Intézetének könyvtára. K 1911. Debrecen, 2019.

HKFT. = *Harmadik katonai felmérés (1:25000). 1869–1887.* URL: https://maps.arcanum.com/hu/map/thirdsurvey25000

HKFt.GKB = Az Osztrák-Magyar Monarchia III. felméréséből származó szelvények. 1869–1885. – Hadtörténeti Intézet és Múzeum B.IX.a.397. 4670/3–4, 4770/1–4, 4870/1–2.

HKFT75. = *Harmadik katonai felmérés (1:75000). 1869–1887.* URL: https://maps.arcanum.com/hu/map/thirdsurvey75000

Hnt. = Magyarország helységnévtára a megfelelő évből. Központi Statisztikai Hivatal, Budapest.

Iordan 1963 = Iordan, Iorgu, *Toponimia Românească.* Editura Academiei Republicii Populare Romîne, Bucureşti, 1963.

Iordan 1983 = Iordan, Iorgu, *Dicţionar al numelor de familie româneşti.* Editura Ştiinţifică şi Enciclopedică, Bucureşti, 1983.

Juhász 1988 = Juhász Dezső, *A magyar tájnévadás.* Nyelvtudományi Értekezések 126. Akadémia Kiadó, Budapest, 1988.

Juhász 1989 = Juhász Dezső, Toponímia és onomatopoézis. In: Balogh Lajos–Ördög Ferenc szerk., *Névtudomány és művelődéstörténet.* A Magyar Nyelvtudományi Társaság Kiadványai 183. Budapest, 1989. 116–119.

Károlyi = Géresi Kálmán, *A nagy-károlyi gróf Károlyi család oklevéltára 1–5.* Budapest, 1882–1897.

Kat. = *Kataszteri térképek. 19. század.* URL: https://maps.arcanum.com/hu/map/cadastral

Kenyhercz 2014 = Kenyhercz Róbert, Helynévi adatok Szepes vármegye dikális összeírásaiból. *Magyar Nyelvjárások 53* (2014), 229–246.

Kenyhercz 2014a = Kenyhercz Róbert, A szláv helynévformánsok kölcsönzéséről (az *-óc* végű helynevek a magyarban). *Nyelvtudományi Közlemények 110* (2014), 205–226.

Kiss 1988 = Kiss Lajos, Földrajzinév-magyarázatok. *Magyar Nyelv 84* (1988), 453–460.

Kiss 1997 = Kiss Lajos, Erdély vízneveinek rétegződése. In: Kovács László–Veszprémi László szerk., *Honfoglalás és nyelvészet*. Balassi Kiadó, Budapest, 1997. 199–210.

Kiss 2008 = Kiss Lajos, Helynévmagyarázatok. *Magyar Nyelv 104* (2008), 242–245.

Kiss 2014 = Kiss Kálmán, *Túrterebes földrajzi neveinek története.* Partiumi Füzetek 77. Varadinum Script Kiadó, Nagyvárad, 2014.

KMNyA. = Lizanec P. N., *A kárpátaljai magyar nyelvjárások atlasza 1.* Budapest, 1992. *2.* Ungvár, 1996. *3.* Ungvár–Debrecen, 2003.

KMNySz. = Horváth Katalin szerk., *A kárpátaljai magyar nyelvjárások szótára 1–2.* Kárpáti Kiadó, Ungvár, 2012–2013.

Kniezsa 1941 = Kniezsa István, Az Ecsedi-láp környékének szláv eredetű helynevei. *Magyar Népnyelv 4* (1941), 196–232.

Kniezsa 1942 = Kniezsa István, Erdély vízneveі. *Az Erdélyi Tudományos Intézet évkönyve 1942*. Kolozsvár. 27–73.

Kniezsa 1943 = Kniezsa István, *Az Ecsedi-láp környékének szláv eredetű helynevei.* A Debreceni Egyetem Magyar Nyelvtudományi Intézetének Kiadványai 21. Debrecen, 1943.

Kniezsa 1944 = Kniezsa István, Keletmagyarország helynevei. In: Deér József–Gáldi László szerk., *Magyarok és románok 1–2.* A Magyar Történettudományi Intézet Évkönyve. Budapest, 1943–1944. 111–313.

Kniezsa 1965/2003 = Kniezsa István, A magyar és a szlovák családnevek rendszere. In: Kniezsa István, *Helynév- és családnévvizsgálatok.* Kiss

Lajos bevezető tanulmányával. Lucidus Kiadó, Budapest, 2003. 255–349.

Kniezsa 1974 = Kniezsa István, *A magyar nyelv szláv jövevényszavai 1–2.* Második kiadás. Akadémiai Kiadó, Budapest, 1974.

Kocán 2003 = Kocán Béla, *A földrajzi nevek vizsgálata a Nagyszőlősi járás négy településén (Újaklin, Aklihegyen, Aklin, Nevetlenfalun).* Kézirat. Szakdolgozat. Uzshorodi Állami Egyetem, Filológiai Kar, Magyar Filológiai Tanszék. Uzsgorod, 2003.

Kocán 2004 = Kocán Béla, Aklihegy helynevei. *Névtani Értesítő 26* (2004), 101–105.

Kocán 2017 = Kocán Béla, *Helynévtörténeti vizsgálatok a régi Ugocsa megyében.* A magyar Névarchívum Kiadványai 43. Debreceni Egyetemi Kiadó, Debrecen, 2017.

Kocán 2022 = Kocán Béla, *A régi Ugocsa vármegye helyneveinek történeti etimológiai szótára.* A Magyar Névarchívum Kiadványai 55. Debreceni Egyetemi Kiadó, Debrecen, 2022.

Kogutowicz = Kogutowicz Manó, *Magyarország vármegyéinek kézi atlasza. 65 térképpel.* Magyar Földrajzi Intézet, Budapest, 1905. Újrakiadása: Magyar Mercurius, Budapest, 2004.

Korabinszky 1786 = Korabinsky, Johann Matthias, *Geographisch-historisches und Produkten Lexikon von Ungarn.* Preßburg, 1786.

Lazarus = *Tabula Hungariae ad quatuor latera per Lazarum…* 1528.

LexLoc. = *Lexicon Locorum Regni Hungariae Populosorum anno 1773 Officiose Confectum.* Budapest, 1920.

Lipszky, Map. = Lipszky János, *Mappa Generalis Regni Hungariae partiumque adnexarum Croatiae, Slavoniae et Confiniorum Militarium Magni item Principatus Transylvaniae.* 1806.

Lipszky, Rep. = Lipszky János, Repertorium locorum objectorumque in XII tabulis mappae regnorum Hungariae, Slavoniae, Croatiae et Confiniorum Militarium, Magni item Principatus Transylvaniae occurrentium. 1808. In: Lipszky János, *A Magyar Királyság és társ országai térképe és névtára. 1804–1810.* DVD. Arcanum Adatbázis Kft., Budapest, 2005.

Lucsik 2014 = Лучик, Василь, *Етимологічний словник топонімів України. 3700 географічних назв.* Академія, Київ, 2014.

L0.53.104.1 = Szentmisealapítványi oklevelek könyve 1796-tól. Görögkatolikus parókia, Kökényesd.

L0.53.104.2 = Nemzetes és vitézlő Bogárdy Bogárdy György özv. Losoncy Jánosné született: Bogárdy Emerentia hagyománylevelei 1796-tól. Görögkatolikus parókia, Kökényesd.

L0.53.104.3 = Kökényesdi gör. kath. Egyház házasultak anyakönyve. Görögkatolikus parókia, Kökényesd.

L0.53.104.4 = Kökényesdi gör. kath. Egyház kereszteltek anyakönyve 1891–1909. Görögkatolikus parókia, Kökényesd.

L0.53.104.5 = A Kökényesdi gör. Katolikus Egyház Halotti anyakönyve 1900-tól. Görögkatolikus parókia, Kökényesd.

L0.53.104.6 = Kereszteltek anyakönyve. 1901–1919. Római katolikus plébánia, Kökényesd.

L0.53.104.7 = Halálozási anyakönyv. 1901–1921. Római katolikus plébánia, Kökényesd.

L0.53.104.8 = A kökényesdi gör. kath. Egyház Kereszteltek anyakönyve 1910-től. Görögkatolikus parókia, Kökényesd.

L0.53.104.9 = Kereszteltek anyakönyve. 1920–1932. Római katolikus plébánia, Kökényesd.

L0.53.104.10 = Halottak anyakönyve. 1922–2009. Római katolikus plébánia, Kökényesd.

L0.53.104.11 = Kereszteltek anyakönyve. 1932–1971. Római katolikus plébánia, Kökényesd.

L0.53.104.12 = Kökényesdi gor. Kath. Egyház Halottak anyakönyve. 1861–1900. Görögkatolikus parókia, Kökényesd.

L0.53.104.13 = Kökényesdi gor. Kath. Egyház Kereszteltek anyakönyve. 1861–1890. Görögkatolikus parókia, Kökényesd.

L0.53.104.14 = Kökényesdi gor. Kath. Egyház Kereszteltek anyakönyve. 1809–1860. Görögkatolikus parókia, Kökényesd.

L23.125.1 = Державний архів Закарпатської області/Kárpátaljai Állami Levéltár. 125. Архів кадастральних карт Підкарпатської Русі, м. Ужгород (Колекція). 1787–1944. – 1) Протоколи проведення класифікації земельних ділянок, записів повторного виміру ділянок. Відомості про зміну власників земельних ділянок. Рішення судів про внесення змін в правах власності жителів сіл. Карти та реєстри земельних ділянок. Описи

кордонів кадастральних округів. 1864–1881. 328 (Batár jegyzőkönyve), 1680 (Fertősalmás jegyzőkönyve), 1681 (Fertősalmás határleírása).

MaKF. = *Magyarország katonai felmérése. 1941.* URL: https://maps.arcanum.com/hu/map/hungary1941

Maksay 1990 = Maksay Ferenc, *Magyarország birtokviszonyai a 16. század közepén 1–2.* Akadémiai Kiadó, Budapest, 1990.

MÁKT. = *Magyar Állam közigazgatási térképe. 1914.* URL: https://maps.arcanum.com/hu/map/hungary1914/

Mező 1982 = Mező András, *A magyar hivatalos helységnévadás*. Akadémiai Kiadó, Budapest, 1982.

Mező 1999 = Mező András, *Adatok a magyar hivatalos helységnévadáshoz.* Nyíregyháza, 1999.

MKFT. = *Második katonai felmérés. 1819–1869.* URL: https://maps.arcanum.com/hu/map/secondsurvey-hungary

MNL. = Ortutay Gyula főszerk., *Magyar Néprajzi Lexikon 1-5.* Akadémai Kiadó, Budapest, 1977–1982.

MoFnT. 1 = Földi Ervin szerk., *Magyarország földrajzinév-tára 1. Fontosabb domborzati, táj- és víznevek.* Kartográfiai Vállalat, Budapest, 1984.

MTsz. = Szinnyei József, *Magyar tájszótár 1–2.* Budapest, 1893–1901. Újrakiadása: Budapest, 2003.

Németh 2008 = Németh Péter, *A középkori Szatmár megye települései a XV. század elejéig.* A nyíregyházi Jósa András Múzeum Kiadványai 60. Nyíregyháza, 2008.

Notitiae = Nagy, Ludovicus, *Notitiae politico – geographico – statisticae inclyti regni Hungariae 1–2*. Budae, 1828–1829.

Nyirkos 1987 = Nyirkos István, *Az inetimologikus mássalhangzók a magyarban*. Debreceni Kossuth Lajos Tudományegyetem Magyar Nyelvtudományi Intézete, Debrecen, 1987.

OklSz. = Szamota István–Zolnai Gyula, *Magyar oklevél-szótár. Pótlék a Magyar Nyelvtörténeti Szótárhoz.* Budapest, 1902–1906.

Ortvay 1892 = Ortvay Tivadar, *Magyarország egyházi földleírása a XIV. század elején. A pápai tizedjegyzék alapján feltüntetve 1–2.* Budapest, 1891–1892.

Pais 1975 = Pais Dezső, *Anonymus Gesta Hungarorum.* Fordította Pais Dezső, bevezetéssel, jegyzetekkel és térképpel ellátta Györffy György. Magyar Helikon, Budapest, 1975.

Perényi = Tringli István szerk., *A Perényi család levéltára 1222–1526.* A Magyar Országos Levéltár Kiadványai 2. Forráskiadványok 44. Magyar Országos Levéltár–Történettudományi Intézet, Budapest, 2008.

Pesty 1864/39–40 = *Pesty Frigyes helynévtára 39–40. Szatmár vármegye 1–2.* OSZK Kézirattár. Jelzete: Fol. Hung. 1114/39–40. (Szövegkiadás: Mizser Lajos, *Szatmár vármegye Pesty Frigyes 1864–1866. évi Helynévtárában.* A Szabolcs-Szatmár-Bereg Megyei Levéltár Kiadványai II. Közlemények 24. Szabolcs-Szatmár-Bereg Megyei Önkormányzat Levéltára, Nyíregyháza, 2001. Ellenőrzött, javított szövegközlése: Mizser Lajos–Kocán Béla, *Pesty Frigyes kéziratos helynévtára 1864. Szatmár vármegye.* Debrecen, 2025.)

Pesty 1864/57 = *Pesty Frigyes helynévtára 57. Ugocsa vármegye.* OSZK Kézirattár. Jelzete: Fol. Hung. 1114/57, 379–445. (Szövegkiadás: Mizser Lajos, *Ugocsa és Ung megye Pesty Frigyes 1864–66. évi Helynévtárában.* Nyíregyháza, Stúdium Kiadó, 1999. Ellenőrzött, javított szövegközlése: Mizser Lajos–Kocán Béla, *Pesty Frigyes kéziratos helynévtára 1864. Ugocsa vármegye.* Debrecen, 2024.)

Pipás–Halász 2005 = Піпаш, Ю.–Галас, Б., *Матеріали до словника гуцульських говірок. Косівська Поляна і Росішка Рахівського району Закарпатської області.* Ужгород, 2005.

Rácz 2007 = Rácz Anita, *A régi Bihar vármegye településneveinek történeti-etimológiai szótára.* A Magyar Névarchívum Kiadványai 12. Debrecen, 2007.

RegArp. = Szentpétery Imre szerk., *Az Árpádházi királyok okleveleinek kritikai jegyzéke I–II/1.* Budapest, 1923–1943. Szentpétery Imre–Borsa Iván szerk., *II/2–4.* Budapest, 1961–1987.

Reszegi 2011 = Reszegi Katalin, *Hegynevek a középkori Magyarországon.* A Magyar Névarchívum Kiadványai 21. Debreceni Egyetemi Kiadó, Debrecen, 2011.

Révay 2003 = Révay Valéria szerk., *XVII–XIX. századi levelek Északkelet-Magyarországról.* Örökségünk Kiadó Bt, Nyíregyháza, 2003.

RKsz. = Márton Gyula–Péntek János–Vöő István, *A magyar nyelvjárások román kölcsönszavai.* Kriterion Könyvkiadó, Bukarest, 1977.

RMCsSz. = Kázmér Miklós, *Régi magyar családnevek szótára. XIV–XVII. század.* Magyar Nyelvtudományi Társaság, Budapest, 1993.

RSzSz. = Kiss Gábor főszerk., *Régi szavak szótára*. *Kihalt, elfeledett és kiveszőben lévő szavak, szóalakok és szójelentések magyarázata.* Tinta Könyvkiadó, Budapest, 2012.

Sebestyén 2012 = Sebestyén Zsolt, *Máramaros megye helységneveinek etimológiai szótára.* Bessenyei Könyvkiadó, Nyíregyháza, 2012.

Sebestyén 2017 = Sebestyén Zsolt, *A Felső-Tisza-vidék folyóvíznevei.* Nyíregyházi Egyetem, Nyíregyháza, 2017.

Sebestyén 2020 = Sebestyén Zsolt, *Kárpátalja helységnevei.* Nyíregyháza, 2020.

Šmilauer 1970 = Šmilauer, Vladimír, *Příručka slovanské toponomastiky. Handbuch der slavischen Toponomastik.* Praha, 1970.

Szabó 1937 = Szabó István, *Ugocsa megye. Magyarság és nemzetiség.* Tanulmányok a magyar népiségtörténet keretéből I/1. Magyar Tudományos Akadémia, Budapest, 1937.

SzamSz. = Csűry Bálint, *Szamosháti szótár 1–2.* Magyar Nyelvtudományi Társaság, Debrecen, 1935–1936.

Szilágyi-Varga 2015 = Szilágyi Varga Zsuzsa, A romániai Kisbábony helynevei. *Magyar Nyelvjárások 53* (2015), 157–187.

Szirmay 1805 = Szirmay Antal, *Notitia politica, historica, topographica incliti comitatus Ugochiensis.* Pest, 1805.

Szirmay 1810 = Szirmai Szirmay Antal, *Szathmár vármegye fekvése, történetei és polgári esmérete 1–2.* Buda, 1809–1810.

SzMHn. = Bura László, *Szatmár megye helynevei (földrajzi nevei) 1–2.* Státus Könyvkiadó, Csíkszereda, 2008.

SzT. = Szabó T. Attila (később: Vámszer Márta, Kósa Ferenc, Fazakas Emese) szerk., *Erdélyi magyar szótörténeti tár 1–14.* Kriterion Könyvkiadó–Akadémiai Kiadó, Bukarest–Budapest, 1975–2014.

SzUM. = *Словник української мови 1–11.* Наукова думка, Київ, 1970–1980.

TESz. = Benkő Loránd főszerk., *A magyar nyelv történeti-etimológiai szótára 1–3. Mutató 4.* Akadémiai Kiadó, Budapest, 1967–1976.

TörtTár. = *Történelmi Tár.* Sorozat. 1855–1934.

C. Tóth 2006a = C. Tóth Norbert, *Ugocsa megye hatóságának oklevelei (1290–1526)*. Az MTA Magyar Országos Levéltár Zsigmondkori Oklevéltár Kutatócsoport Kiadványa. Budapest, 2006.

T.SzSz1953 = Topográfiai térkép (1:50 000). Magyar Népköztársaság–Szovjetunió–Románia, Szabolcs-Szatmár m. A Magyar Néphadsereg Vezérkara – Földmérési és Távérzékelési Intézet Adat- és Térképtári Osztály, [Budapest], 1953.

T.SzUB1934 = Csonka-Magyarország vármegyéinek atlasza: Szatmár–Ugocsa–Bereg vármegye. Magyar Királyi Állami Térképészet, Budapest, 1934.

T0.53.42.1 = Dabolc felvételi előrajza. [19. sz. második fele].

T0.53.42.2 = Dabolcz község rendezés utáni térképe. 1909.

T0.53.94.1 = *Kisbábony 1892-es kataszteri térképszelvényei*. A Román Nemzeti Levéltár Szatmár megyei fiókja (Direcţia Judeţeană Satu Mare a Arhivelor Naţionale).

T0.53.104.1 = Gemeinde Kőkőnyősd. 1860. Oficiul de Cadastru și Publicitate Imobiliară, Satu-Mare.

T0.53.127.1. = Mikola kisközség Szatmár megyében. 1895. – Oficiul de Cadastru și Publicitate Imobiliară, Satu-Mare.

T0.53.137.1 = Nagy-Peleske kisközség Szatmár megyében. 1895. – Szatmár Megyei Kataszteri és Ingatlan-nyilvántartási Hivatal, Szatmárnémeti (Oficiul de Cadastru și Publicitate Imobiliară, Satu-Mare).

T0.53.170.1 = Homok kisközség Szatmár megyében. 1895.

T0.53.186.1 = Száraz-Berek kisközség Szatmár megyében. 1895. – Oficiul de Cadastru și Publicitate Imobiliară, Satu-Mare.

T0.53.202.1 = Tamásváralja, Magyarországban Ugocsa megye. 1864. (Egy tamásváraljai magánszemély tulajdonában.)

T0.53.202.2 = Cím nélkül [Tamásváralja kataszteri térképvázlata]. [19. sz. második fele].

T0.53.202.3 = Tamásváralja ugocsavármegyei kisközség kataszteri birtokvázlata. 1914. (Egy tamásváraljai magánszemély tulajdonában.)

T0.53.216.1. = Turterebes átnézeti térképe. [19. sz.]. Oficiul de Cadastru și Publicitate Imobiliară, Satu-Mare.

T0.63.99.1 = Kis-Peleske kisközség Szatmár megyében. 1895.

T0.63.100.1 = Saárfalu kisközség Szatmár megyében. 1895. – Oficiul de Cadastru și Publicitate Imobiliară, Satu-Mare.

T0.153.116.1 = Lázári kisközség Szatmár megyében. 1895. – Szatmár Megyei Kataszteri és Ingatlan-nyilvántartási Hivatal, Szatmárnémeti (Oficiul de Cadastru și Publicitate Imobiliară, Satu-Mare).

T1.S.11.303/1 = Hungariae Regni pars Transylvaniae, Russiae et Moldaviae contermina Integrum Comitatum Maramarusiensem repraesentans. 1725. – MNL Országos Levéltár S 11–15, 74, 84–86, 101, 105, 107, 115–116, 118, 139. Kormányhatósági fondokból kiemelt térképek. 17. sz.–20. sz. – S 11) Kamarai térképek. 18. sz.–1927. Nr. 303/1.

T1.S.11.303/2 = Mappa Geometrica Repraesentans Comitatum Maramarusiensem integrum cum adjacentibus Transylvaniae Russiae et Moldaviae Confinys. 1756. – MNL Országos Levéltár S 11–15, 74, 84–86, 101, 105, 107, 115–116, 118, 139. Kormányhatósági fondokból kiemelt térképek. 17. sz.–20. sz. – S 11) Kamarai térképek. 18. sz.–1927. Nr. 303/2.

T1.S.11.1674/1 = Mappa darstellend blos die Gegenden und Orte, in welchen derjenige Antheil des auf der Siebenbürger und Marmaroser Grenze bestellten... 1832. – MNL Országos Levéltár S 11–15, 74, 84–86, 101, 105, 107, 115–116, 118, 139. Kormányhatósági fondokból kiemelt térképek. 17. sz.–20. sz. – S 11) Kamarai térképek. 18. sz.–1927. Nr. 1674/1.

T1.S.11.1699 = Karte der zur Verhüthung der Salz Praevaricationen gegen Siebenbürgen und die Marmarosch aufgestellten, unter der Aufsicht des Szathmarer und Nagybanyer Salz Amtes stehenden Grenzbesatzung (Cordon) wie selbe gegenwärtig besteht, und für die Zukunft zu regeln wäre. 1846. – MNL Országos Levéltár S 11–15, 74, 84–86, 101, 105, 107, 115–116, 118, 139. Kormányhatósági fondokból kiemelt térképek. 17. sz.–20. sz. – S 11) Kamarai térképek. 18. sz.–1927. Nr. 1699.

T1.S.12.X.8/2 = Ideal Charte des Beregh-Ugotser Comitates alle in demselben befindlichen Post und Transenal Strassen enthaltend. 1788. – MNL Országos Levéltár S 11–15, 74, 84–86, 101, 105, 107, 115–116, 118, 139. Kormányhatósági fondokból kiemelt térképek. 17. sz.–20. sz. – S 12) Helytartótanácsi térképek. 18. sz.–1935. Div. X. Nr. 8/2.

T1.S.12.X.16/1 = Ideal Charte des Szatmarer Comitats. [1799 k.]. – MNL Országos Levéltár S 11–15, 74, 84–86, 101, 105, 107, 115–116, 118, 139. Kormányhatósági fondokból kiemelt térképek. 17. sz.–20. sz. – S 12) Helytartótanácsi térképek. 18. sz.–1935. Div. X. Nr. 16/1.

T1.S.12.X.71.1 = Inundations-Karte des Kaschauer K. K. Verwaltungs Gebietes. 1856. – MNL Országos Levéltár S 11–15, 74, 84–86, 101, 105, 107, 115–116, 118, 139. Kormányhatósági fondokból kiemelt térképek. 17. sz.–20. sz. – S 12) Helytartótanácsi térképek. 18. sz.–1935. Div. X. Nr. 71/1.

T1.S.12.XI.127 = Statistische Karte des Munkacser Districts. 1788. – MNL Országos Levéltár S 11–15, 74, 84–86, 101, 105, 107, 115–116, 118, 139. Kormányhatósági fondokból kiemelt térképek. 17. sz.–20. sz. – S 12) Helytartótanácsi térképek. 18. sz.–1935. Div. XI. Nr. 127.

T1.S.12.XII.11 = Comitat Beregh-Ugocsa. [1825 k.]. – MNL Országos Levéltár S 11–15, 74, 84–86, 101, 105, 107, 115–116, 118, 139. Kormányhatósági fondokból kiemelt térképek. 17. sz.–20. sz. – S 12) Helytartótanácsi térképek. 18. sz.–1935. Div. XII. Nr. 11.

T1.S.12.XII.22 = Ugocsa megye térképe. [1825 k.]. – MNL Országos Levéltár S 11–15, 74, 84–86, 101, 105, 107, 115–116, 118, 139. Kormányhatósági fondokból kiemelt térképek. 17. sz.–20. sz. – S 12) Helytartótanácsi térképek. 18. sz.–1935. Div. XII. Nr. 22.

T1.S.12.XIII.10 = Mappa Comitatus Ugocsensis... 1786. – MNL Országos Levéltár S 11–15, 74, 84–86, 101, 105, 107, 115–116, 118, 139. Kormányhatósági fondokból kiemelt térképek. 17. sz.–20. sz. – S 12) Helytartótanácsi térképek. 18. sz.–1935. Div. XIII. Nr. 10.

T1.S.12.XIII.67 = Plan der Post Strasse durch den Ugocser Comitat. 1786. – MNL Országos

Levéltár S 11–15, 74, 84–86, 101, 105, 107, 115–116, 118, 139. Kormányhatósági fondokból kiemelt térképek. 17. sz.–20. sz. – S 12) Helytartótanácsi térképek. 18. sz.–1935. Div. XIII. Nr. 67.

T1.S.12.XIII.104 = Plan zur Aufheburg der Überschwemmungen des Teis Flusses dienlich. 1787. – MNL Országos Levéltár S 11–15, 74, 84–86, 101, 105, 107, 115–116, 118, 139. Kormányhatósági fondokból kiemelt térképek. 17. sz.–20. sz. – S 12) Helytartótanácsi térképek. 18. sz.–1935. Div. XIII. Nr. 104.

T1.S.12.XIII.210/5 = Mappa exhibiens cursum Viarum per gremium ... Comitatus Szatthmár. 1793. – MNL Országos Levéltár S 11–15, 74, 84–86, 101, 105, 107, 115–116, 118, 139. Kormányhatósági fondokból kiemelt térképek. 17. sz.–20. sz. – S 12) Helytartótanácsi térképek. 18. sz.–1935. Div. XIII. Nr. 210/5.

T1.S.12.XIII.248 = Situations Plan mittels welchem die angetragene Salinar Strasse von Nagy Karoly über Sárköz durch die Havas nach Tetső und von da über Huszt, Szőllős, Tisza-Újlak, Beregszasz, nach Namény ... zu ersehen ist. 1794. – MNL Országos Levéltár S 11–15, 74, 84–86, 101, 105, 107, 115–116, 118, 139. Kormányhatósági fondokból kiemelt térképek. 17. sz.–20. sz. – S 12) Helytartótanácsi térképek. 18. sz.–1935. Div. XIII. Nr. 248.

T1.S.12.XVIII.13 = Cím nélkül [A Munkács, Máramarossziget, Nagybánya, Szatmár által határolt terület vázlatos postaúttérképe]. 1787. – MNL Országos Levéltár S 11–15, 74, 84–86, 101, 105, 107, 115–116, 118, 139. Kormányhatósági fondokból kiemelt térképek. 17. sz.–20. sz. – S 12) Helytartótanácsi térképek. 18. sz.–1935. Div. XVIII. Nr. 13.

T1.S.12.XVIII.42 = Planum exhibens duarum ab oppido Munkáts usque oppidum Halmi decurrentium viarum conspectum... 1791. – MNL Országos Levéltár S 11–15, 74, 84–86, 101, 105, 107, 115–116, 118, 139. Kormányhatósági fondokból kiemelt térképek. 17. sz.–20. sz. – S 12) Helytartótanácsi térképek. 18. sz.–1935. Div. XVIII. Nr. 42.

T1.S.12.XVIII.56 = Post Strasse von Ar. Megyes nach Halmi... 1794. – MNL Országos Levéltár S 11–15, 74, 84–86, 101, 105, 107, 115–116, 118, 139. Kormányhatósági fondokból kiemelt térképek. 17. sz.–20. sz. – S 12) Helytartótanácsi térképek. 18. sz.–1935. Div. XVIII. Nr. 56.

T1.S.41.8/6 = Regni Hungariae tabula generalis archetypo Mülleriano S. C. M. Capit. et Ing. desumta, et in hane formam contracta viis veredariis aucta. novissimaeq. pacis Passarovicensis confiinis. [1718 k.]. – MNL Országos Levéltár S 16–66, 68–69, 82–83, 87–91, 93–100, 102–104, 106, 108–113, 119–131, 134–138, 140–165, 167–171 Családi fondokból kiemelt térképek. 17. sz.–2007. – S 41) Kapuváry család. 1697–19. sz. Nr. 8/6.

T1.S.68.106 = Novissima Regni Hungariae potamographica et telluris productorum tabula Wasser und Producten Karte des Königreichs Ungarn. 1791. – MNL Országos Levéltár S 16–66, 68–69, 82–83, 87–91, 93–100, 102–104, 106, 108–113, 119–131, 134–138, 140–165, 167–171. Családi fondokból kiemelt térképek. 17. sz.–2007. – S 68) Festetics család. 1631–20. sz. Nr. 106.

T1.S.74.18/38. = Ugocsa megye átnézeti térképe. 1870. – MNL Országos Levéltár S 11–15, 74, 84–86, 101, 105, 107, 115–116, 118, 139. Kormányhatósági fondokból kiemelt térképek. 17. sz.–20. sz. – S 74) Kereskedelmi minisztériumi térképek. 18. sz.–20. sz. Nr. 18/38.

T1.S.78.1957/1–35 = Comitat Ugocsa. 1864. – MNL Országos Levéltár S 78–79. Kataszteri gyűjtemény. 1786–1948. – S 78) Térképek. 1786–1948. Nr. 1957/1–35.

T1.S.79.1775/3 = Verzeichniss aller in der Gemeinde Csedreg befindlichen Ortschaften, einzele stehende der Gebäude, Riede, Flüsse, Seen... 1865. – MNL Országos Levéltár S 78–79. Kataszteri gyűjtemény. 1786–1948. – S 79) Iratok. 19. sz.–20. sz. Nr. 1775/3.

T1.S.79.1775/7 = Feldskizzen der Gemeinde Csedreg. 1865. – MNL Országos Levéltár S 78–79. Kataszteri gyűjtemény. 1786–1948. – S 79) Iratok. 19. sz.–20. sz. Nr. 1775/7.

T1.S.79.1776/4 = Feldbrouillons der Gemeinde Dabolcz. 1865. – MNL Országos Levéltár S 78–79. Kataszteri gyűjtemény. 1786–1948. – S 79) Iratok. 19. sz.–20. sz. Nr. 1776/4.

T1.S.79.1777/6 = Feldskizzen von Markte Halmi. 1865. – MNL Országos Levéltár S 78–79. Kataszteri gyűjtemény. 1786–1948. – S 79) Iratok. 19. sz.–20. sz. Nr. 1777/6.

T1.S.79.1777/7 = Halmi Ugocsa vármegyei nagyközség felvételi előrajzai. 1918. – MNL Országos Levéltár S 78–79. Kataszteri gyűjtemény. 1786–1948. – S 79) Iratok. 19. sz.–20. sz. Nr. 1777/7.

T1.S.79.1778/3 = Feldskizzen der Gemeinde Bábony. 1865. – MNL Országos Levéltár S 78–79. Kataszteri gyűjtemény. 1786–1948. – S 79) Iratok. 19. sz.–20. sz. Nr. 1778/3.

T1.S.79.1779/3 = Feld-Skizzen der Gemeinde Kökönyösd. 1865. – MNL Országos Levéltár S 78–79. Kataszteri gyűjtemény. 1786–1948. – S 79) Iratok. 19. sz.–20. sz. Nr. 1779/3.

T1.S.79.1781/3 = Feldskizzen der Gemeinde Turcz. 1865. – MNL Országos Levéltár S 78–79. Kataszteri gyűjtemény. 1786–1948. – S 79) Iratok. 19. sz.–20. sz. Nr. 1781/3.

T1.S.79.1782/2 = Feld-Brouillons der Gemeinde Túr Terebes. 1865. – MNL Országos Levéltár S 78–79. Kataszteri gyűjtemény. 1786–1948. – S 79) Iratok. 19. sz.–20. sz. Nr. 1782/2.

T1.S.79.1782/3 = Dülök Jegyzéke minden Túr Terebes községben elöfordulo helysegeknek, prádiumoknak, pusztáknak, egyedül alló hazáknak, dülöknek, nagy erdöknek, s mindennemü más elnevezéseknek és asoknak helyes kiirása. 1866. – MNL Országos Levéltár S 78–79. Kataszteri gyűjtemény. 1786–1948. – S 79) Iratok. 19. sz.–20. sz. Nr. 1782/3.

T1.S.80.XVI.85/1–23 = Cím nélkül [A Tisza folyó Királyházától délre, a Tarna és a Túr]. [1850–1860]. – MNL Országos Levéltár S 80–81. Vízrajzi Intézet. 18. sz.–20. sz. – S 80) Térképek. 18. sz.–20. sz. XVI. tétel Nr. 85/1–23.

T1.S.80.XVI.86/1–4 = Cím nélkül [Adorján-forgolányi csatorna]. 19. sz. – MNL Országos Levéltár S 80–81. Vízrajzi Intézet. 18. sz.–20. sz. – S 80) Térképek. 18. sz.–20. sz. XVI. tétel. Nr. 86/1–4.

T1.S.80.XVIII.54 = Uibersichts Karte darstellend den Szathmárer Aufnahms Bezirk im Jahre 1840. 1840. – MNL Országos Levéltár S 80–81 Vízrajzi Intézet. 18. sz.–20. sz. – S 80) Térképek. 18. sz.–20. sz. XVIII. tétel. Nr. 54.

T1.S.82.54 = Idea inclyti Comitatus Szatthmar. 1779. – MNL Országos Levéltár S 16–66, 68–69, 82–83, 87–91, 93–100, 102–104, 106, 108–113, 119–131, 134–138, 140–165, 167–171. Családi fondokból kiemelt térképek. 17. sz.–2007. – S 82) Károlyi család. 1690–20. sz. Nr. 54.

T1.S.92.8/29. = Kataszteri és telekkönyvi betétszerkesztési munkálatok állása Szatmár vármegyében. 1920. – MNL Országos Levéltár S 92. Az Országos Földméréstani Intézet vegyes iratai. 1855–1946. Nr. 8/29.

T1.S.101.28/4 = Szatmár vármegyének két kerületre felosztása. 1851. – MNL Országos Levéltár S 11–15, 74, 84–86, 101, 105, 107, 115–116, 118, 139. Kormányhatósági fondokból kiemelt térképek. 17. sz.–20. sz. – S 101) Abszolutizmuskori térképek. 19. sz. Nr. 28/4.

T1.S.101.256/1 = Térképe a Tur Terebei határ széllén ujonnan épitendő ország útnak. 1851. – MNL Országos Levéltár S 11–15, 74, 84–86, 101, 105, 107, 115–116, 118, 139 Kormányhatósági fondokból kiemelt térképek. 17. sz.–20. sz. – S 101) Abszolutizmuskori térképek. 19. sz. Nr. 256/1.

T1.S.101.256/2 = Strassen-Karte der beantragten Herstellung der Strasse zwischen Halmi und Nagy-Bánya. 1852. – MNL Országos Levéltár S 11–15, 74, 84–86, 101, 105, 107, 115–116, 118, 139. Kormányhatósági fondokból kiemelt térképek. 17. sz.–20. sz. – S 101) Abszolutizmuskori térképek. 19. sz. Nr. 256/2.

T1.S.101.256/3 = Cím nélkül [Túrterebes, Adorján és Sárközújlak közötti utak]. 1852. – MNL Országos Levéltár S 11–15, 74, 84–86, 101, 105, 107, 115–116, 118, 139 Kormányhatósági fondokból kiemelt térképek. 17. sz.–20. sz. – S 101) Abszolutizmuskori térképek. 19. sz. Nr. 256/3.

T1.S.101.288/6 = Übersicht darstellend die bemautheten Strassen und Brücken des Szatmárer Comitates. 1854. – MNL Országos Levéltár S 11–15, 74, 84–86, 101, 105, 107, 115–116, 118, 139. Kormányhatósági fondokból kiemelt térképek. 17. sz.–20. sz. – S 101) Abszolutizmuskori térképek. 19. sz. Nr. 288/6.

T1.S.101.683/6 = Grosswardeiner Verwaltungsgebiet Szathmárer Comitat. 1854. – MNL Országos Levéltár S 11–15, 74, 84–86, 101, 105, 107, 115–116, 118, 139. Kormányhatósági fondokból kiemelt térképek. 17. sz.–20. sz. – S 101) Abszolutizmuskori térképek. 19. sz. Nr. 683/6.

T1.S.101.820/V = Planskizze des Tissa Ujlak–Halmier Strassenzuges. 1864. – MNL Országos Levéltár S 11–15, 74, 84–86, 101, 105, 107,

115–116, 118, 139. Kormányhatósági fondokból kiemelt térképek. 17. sz.–20. sz. – S 101) Abszolutizmuskori térképek. 19. sz. Nr. 820/V. T1.S.109.1 = Distanz Karte des Szatmárer Comitates. 19. sz. – MNL Országos Levéltár S 16–66, 68–69, 82–83, 87–91, 93–100, 102–104, 106, 108–113, 119–131, 134–138, 140–165, 167–171. Családi fondokból kiemelt térképek. 17. sz.–2007. – S 109) Ujfalussy család. 19. sz. Nr. 1.

T16.T.115 = Mappa […] Terreni Possessionum Rozsály et Tiszta-[bereg]... 1780. – MNL Szabolcs-Szatmár-Bereg Vármegyei Levéltár XV.1. Szabolcs és Szatmár megye levéltárának térképgyűjteménye. 1528–1950. T. 115.

T16.T.116 = Szatmár vármegye közúti és kőbánya térképe. 1918. – MNL Szabolcs-Szatmár-Bereg Vármegyei Levéltár XV.1. Szabolcs és Szatmár megye levéltárának térképgyűjteménye. 1528–1950. T. 116.

T16.T.117 = Szathmári Társulat. [19. sz.]. – MNL Szabolcs-Szatmár-Bereg Vármegyei Levéltár XV.1. Szabolcs és Szatmár megye levéltárának térképgyűjteménye. 1528–1950. T. 117.

T16.T.118 = Idea Inclyti Comitatus Szatthmáriensis cum circumjacentibus collimitaneis comitatibus, eorumque prope locatis Civitatibus, Oppidis, et Pagis. 1780. – MNL Szabolcs-Szatmár-Bereg Vármegyei Levéltár XV.1. Szabolcs és Szatmár megye levéltárának térképgyűjteménye. 1528–1950. T. 118.

T16.T.135 = Cím nélkül [A Nyíregyháza és Szatmárnémeti közötti vasútvonal terve]. 1871. – MNL Szabolcs-Szatmár-Bereg Vármegyei Levéltár XV.1. Szabolcs és Szatmár megye levéltárának térképgyűjteménye. 1528–1950. T. 135.

T16.T.151 = Szatmár vármegye közúti és kőbánya térképe. 1918. – MNL Szabolcs-Szatmár-Bereg Vármegyei Levéltár XV.1. Szabolcs és Szatmár megye levéltárának térképgyűjteménye. 1528–1950. T. 151.

T16.T.365 = Szatmár-Németi. 1915. – MNL Szabolcs-Szatmár-Bereg Vármegyei Levéltár XV.1. Szabolcs és Szatmár megye levéltárának térképgyűjteménye. 1528–1950. T. 365.

T16.T.380 = Mikola rendbeszedett urbéri állományának térképe. 1860. – MNL Szabolcs-Szatmár-Bereg Vármegyei Levéltár XV.1. Szabolcs és Szatmár megye levéltárának térképgyűjteménye. 1528–1950. T. 380.

T16.T.420 = Szatmár vármegye. 1802. – MNL Szabolcs-Szatmár-Bereg Vármegyei Levéltár XV.1. Szabolcs és Szatmár megye levéltárának térképgyűjteménye. 1528–1950. T. 420.

T16.T.541 = Szatmárnémeti és Méhtelek. 1931. – MNL Szabolcs-Szatmár-Bereg Vármegyei Levéltár XV.1. Szabolcs és Szatmár megye levéltárának térképgyűjteménye. 1528–1950. T. 541.

T17.T.146 = Szatmár vármegye. [1800 k.]. – MNL Tolna Vármegyei Levéltár XV.3. Tolna Megyei Levéltár térképeinek gyűjteménye. 18. sz.–20. sz. T. 146.

T17.T.173 = Mappa comitatus Ugocsiensis. [1780 k.]. – MNL Tolna Vármegyei Levéltár XV.3. Tolna Megyei Levéltár térképeinek gyűjteménye. 18. sz.–20. sz. T. 173.

T21.TK.1052 = Szatmárnémeti forgalmi főnökség vonalhálózata. [1941]. – Országos Széchenyi Könyvtár TK. Önálló kéziratos térképek. Nr. 1052.

T21.TK.1084 = Mappa comitatus Ugotsiensis methodo astronomico geometrica concinnata. [1740 k.]. – Országos Széchenyi Könyvtár TK. Önálló kéziratos térképek. Nr. 1084.

T21.TK.1085 = Mappa comitatus Ugotsiensis methodo astronomico geometrica concinnata. [18. sz. közepe]. – Országos Széchenyi Könyvtár TK. Önálló kéziratos térképek. Nr. 1085.

T21.TK.2505 = Mappa i[nclyti] co[mi]t[a] tus Ugocsensis. [1801]. – Országos Széchenyi Könyvtár TK. Önálló kéziratos térképek. Nr. 2505.

T22.B.III.a.168/7 = Harta Judeţului Satu-Mare. 1937. – Hadtörténeti Intézet és Múzeum B.III.a. A Balkán-félsziget politikai és általános térképei. Nr. 168/7.

T22.B.IX.a.2 = Allgemeine Karte der Oesterreichishen Monarchie. 1795. – Hadtörténeti Intézet és Múzeum B.IX.a. Az Osztrák-Magyar Monarchia politikai és általános térképei. Nr. 2.

T22.B.IX.a.9 = Das Oesterreichische-Kaiserthum mit beträchtlichen Theilen der angrenzenden Staaten. [1822.]. – Hadtörténeti Intézet és Múzeum B.IX.a. Az Osztrák-Magyar Monarchia politikai és általános térképei. Nr. 9.

T22.B.IX.a.12 = Neueste General-Post- und Strassen Karte der Oesterreichischen Monarchie… 1844. – Hadtörténeti Intézet és Múzeum

B.IX.a. Az Osztrák-Magyar Monarchia politikai és általános térképei. Nr. 12.

T22.B.IX.a.491 = Augustissimo Romanor Imperatori Iosepho I. Hungariae Regni invictissimo Mappam Hanc Regni Hungariae propitiis elementis fertilissimi cum adjacentibus regnis et Provinciis nova et accuratiori forma ex optimis schedis collectam D. D. D. … 1709. – Hadtörténeti Intézet és Múzeum B.IX.a. Az Osztrák-Magyar Monarchia politikai és általános térképei. Nr. 491.

T22.B.IX.a.515/2 = Vorstellung des Königreichs Ungarn nach den Poststationen für Reisende. [1805 k.]. – Hadtörténeti Intézet és Múzeum B.IX.a. Az Osztrák-Magyar Monarchia politikai és általános térképei. Nr. 515/2.

T22.B.IX.a.520 = Szathmárer Comitat. 1857–1859. – Hadtörténeti Intézet és Múzeum B.IX.a. Az Osztrák-Magyar Monarchia politikai és általános térképei. Nr. 520.

T22.B.IX.a.1008 = Szatmár vármegye közigazgatási és földmívelési térképe. 1910. – Hadtörténeti Intézet és Múzeum B.IX.a. Az Osztrák-Magyar Monarchia politikai és általános térképei. Nr. 1008.

T22.B.IX.a.2103 = Szatmár megye. [1945 k.]. – Hadtörténeti Intézet és Múzeum B.IX.a. Az Osztrák-Magyar Monarchia politikai és általános térképei. Nr. 2103.

T22.B.IX.a.2104 = Szatmár vármegye közúti és kőbánya térképe. Budapest, 1918. – Hadtörténeti Intézet és Múzeum B.IX.a. Az Osztrák-Magyar Monarchia politikai és általános térképei. Nr. 2104.

T22.B.IX.a.2116 = Szatmár, Ugocsa és Bereg közigazgatásilag egyelőre egyesített vármegyék. [1925 k.]. – Hadtörténeti Intézet és Múzeum B.IX.a. Az Osztrák-Magyar Monarchia politikai és általános térképei. Nr. 2116.

T22.B.IX.a.2116 = Szatmár, Ugocsa és Bereg közigazgatásilag egyelőre egyesített vármegyék. [1925 k.]. – Hadtörténeti Intézet és Múzeum B.IX.a. Az Osztrák-Magyar Monarchia politikai és általános térképei. Nr. 2116.

T22.B.IX.a.2265 = Ugocsa vármegye földadókataszteri beosztásának térképe. 1912. – Hadtörténeti Intézet és Múzeum B.IX.a. Az Osztrák-Magyar Monarchia politikai és általános térképei. Nr. 2265.

T22.B.IX.a.2268 = Ugocsa vármegye közúti és kőbánya térképe. 1918. – Hadtörténeti Intézet és Múzeum B.IX.a. Az Osztrák-Magyar Monarchia politikai és általános térképei. Nr. 2268.

T22.B.IX.a.2269 = Ugocsa megye átnézeti térképe. 1870. – Hadtörténeti Intézet és Múzeum B.IX.a. Az Osztrák-Magyar Monarchia politikai és általános térképei. Nr. 2269.

T22.B.IX.a.2546 = Szabolcs-Szatmár-Bereg megye. 2000. – Hadtörténeti Intézet és Múzeum B.IX.a. Az Osztrák-Magyar Monarchia politikai és általános térképei. Nr. 2546.

T22.B.IX.b.301 = A Soós patak, Komoród és Balkány folyók vizeinek elvezetésére tervezett csatorna-vonalak helyzetrajza.[1905 k.]. – Hadtörténeti Intézet és Múzeum B.IX.b. Az Osztrák-Magyar Monarchia természetföldrajzi térképei. Nr. 301.

T22.B.IX.c.971 = Magyarország vasúti térképe. 1942. – Hadtörténeti Intézet és Múzeum B.IX.c. Az Osztrák-Magyar Monarchia szaktudományos térképei. Nr. 971.

T22.B.XV.c.170 = Magyarország vasúti térképe. [1939 k.]. – Hadtörténeti Intézet és Múzeum B.XV.c. Magyarország szaktudományos térképei 1918 után. Nr. 170.

T22.B.XV.c.170/1 = Magyarország vasúti térképe. [1940 k.]. – Hadtörténeti Intézet és Múzeum B.XV.c. Magyarország szaktudományos térképei 1918 után. Nr. 170/1.

T22.B.XV.c.500 = Kárpátalja. 1940. – Hadtörténeti Intézet és Múzeum B.XV.c. Magyarország szaktudományos térképei 1918 után. Nr. 500.

T22.B.XV.c.500/2 = Kárpátalja. 1944. – Hadtörténeti Intézet és Múzeum B.XV.c. Magyarország szaktudományos térképei 1918 után. Nr. 500/2.

T23.125.1 = Batarcs jegyzőkönyve. 1864. – Державний архів Закарпатської області/ Kárpátaljai Állami Levéltár. 125. Архів кадастральних карт Підкарпатської Русі, м. Ужгород (Колекція). 1787–1944. – 1) Протоколи проведення класифікації земельних ділянок, записів повторного виміру ділянок. Відомості про зміну власників земельних ділянок. Рішення судів про внесення змін в правах власності жителів сіл. Карти та реєстри земельних ділянок. Описи кордонів кадастральних округів. 1864–1881.

T23.125.1.326 = Batár kataszteri térképe. 1865. – Державний архів Закарпатської області/Kárpátaljai Állami Levéltár. 125. Архів кадастральних карт Підкарпатської Русі, м. Ужгород (Колекція). 1787–1944. – 1) Протоколи проведення класифікації земельних ділянок, записів повторного виміру ділянок. Відомості про зміну власників земельних ділянок. Рішення судів про внесення змін в правах власності жителів сіл. Карти та реєстри земельних ділянок. Описи кордонів кадастральних округів. 1864–1881. Nr. 326.

T23.125.1.327 = Batár kataszteri térképe. 1880. – Державний архів Закарпатської області/Kárpátaljai Állami Levéltár. 125. Архів кадастральних карт Підкарпатської Русі, м. Ужгород (Колекція). 1787–1944. – 1) Протоколи проведення класифікації земельних ділянок, записів повторного виміру ділянок. Відомості про зміну власників земельних ділянок. Рішення судів про внесення змін в правах власності жителів сіл. Карти та реєстри земельних ділянок. Описи кордонів кадастральних округів. 1864–1881. Nr. 327.

T23.125.1.580 = Nagypalád kataszteri térképe. 1896. – Державний архів Закарпатської області/Kárpátaljai Állami Levéltár. 125. Архів кадастральних карт Підкарпатської Русі, м. Ужгород (Колекція). 1787–1944. – 1) Протоколи проведення класифікації земельних ділянок, записів повторного виміру ділянок. Відомості про зміну власників земельних ділянок. Рішення судів про внесення змін в правах власності жителів сіл. Карти та реєстри земельних ділянок. Описи кордонів кадастральних округів. 1864–1881. Nr. 580.

T23.125.1.1343 = Nevetlenfalu kataszteri térképe. 1865. – Державний архів Закарпатської області/Kárpátaljai Állami Levéltár. 125. Архів кадастральних карт Підкарпатської Русі, м. Ужгород (Колекція). 1787–1944. – 1) Протоколи проведення класифікації земельних ділянок, записів повторного виміру ділянок. Відомості про зміну власників земельних ділянок. Рішення судів про внесення змін в правах власності жителів сіл. Карти та реєстри земельних ділянок. Описи кордонів кадастральних округів. 1864–1881. Nr. 1343.

T23.125.1.1679 = Fertősalmás kataszteri térképe. 1865. – Державний архів Закарпатської області/Kárpátaljai Állami Levéltár. 125. Архів кадастральних карт Підкарпатської Русі, м. Ужгород (Колекція). 1787–1944. – 1) Протоколи проведення класифікації земельних ділянок, записів повторного виміру ділянок. Відомості про зміну власників земельних ділянок. Рішення судів про внесення змін в правах власності жителів сіл. Карти та реєстри земельних ділянок. Описи кордонів кадастральних округів. 1864–1881. Nr. 1679.

T23.125.1.3651 = Tiszaszászfalu határleírása. 185[1]. – Державний архів Закарпатської області/Kárpátaljai Állami Levéltár. 125. Архів кадастральних карт Підкарпатської Русі, м. Ужгород (Колекція). 1787–1944. – 1) Протоколи проведення класифікації земельних ділянок, записів повторного виміру ділянок. Відомості про зміну власників земельних ділянок. Рішення судів про внесення змін в правах власності жителів сіл. Карти та реєстри земельних ділянок. Описи кордонів кадастральних округів. 1864–1881. Nr. 3651.

T23.125.1.4335 = Szőlősgyula kataszteri térképe. 1854. – Державний архів Закарпатської області/Kárpátaljai Állami Levéltár. 125. Архів кадастральних карт Підкарпатської Русі, м. Ужгород (Колекція). 1787–1944. – 1) Протоколи проведення класифікації земельних ділянок, записів повторного виміру ділянок. Відомості про зміну власників земельних ділянок. Рішення судів про внесення змін в правах власності жителів сіл. Карти та реєстри земельних ділянок. Описи кордонів кадастральних округів. 1864–1881. Nr. 4335.

T23.125.1.4424 = Akli kataszteri térképe. [1865]. – Державний архів Закарпатської області/Kárpátaljai Állami Levéltár. 125. Архів кадастральних карт Підкарпатської Русі, м. Ужгород (Колекція). 1787–1944. – 1) Протоколи проведення класифікації земельних ділянок, записів повторного ви-

міру ділянок. Відомості про зміну власників земельних ділянок. Рішення судів про внесення змін в правах власності жителів сіл. Карти та реєстри земельних ділянок. Описи кордонів кадастральних округів. 1864–1881. Nr. 4424.

T23.T.365 = Szatmár-Németi. 1915. – MNL Szabolcs-Szatmár-Bereg Vármegyei Levéltár XV.1. Szabolcs és Szatmár megye levéltárának térképgyűjteménye. 1528–1950. T. 365.

ÚCsnT. = Hajdú Mihály, *Újmagyarkori családneveink tára. XVIII–XXI. század.* Budapest, 2012.

ÚESz. = Gerstner Károly főszerk., *Új magyar etimológiai szótár.* MTA Nyelvtudományi Kutatóközpont. URL: http://uesz.nytud.hu/

UgOkl. = C. Tóth Norbert, *Ugocsa megye hatóságának oklevelei (1290–1526).* Az MTA Magyar Országos Levéltár Zsigmondkori Oklevéltár Kutatócsoport Kiadványa. Budapest, 2006.

ÚMTsz. = B. Lőrinczy Éva főszerk., *Új magyar tájszótár 1–5.* Akadémiai Kiadó, Budapest, 1979–2010.

Vályi = Vályi András, *Magyar országnak leírása 1–3.* Buda, 1796–1799. Hasonmás kiadás: Somorja, 2003.

Z. = Nagy Imre–Nagy Iván–Véghely Dezső–Kammerer Erik–Lukcsics Pál szerk., *A zichi és vásonkeői gróf Zichy-család idősb ágának okmánytára 1–12.* Pest, majd Budapest, 1871–1931.

Zs. = Mályusz Elemér szerk., *Zsigmondkori oklevéltár 1–2.* Budapest, 1951–1958. Borsa Iván–Mályusz Elemér szerk., *3–7.* Budapest, 1993–2001. Borsa Iván–C. Tóth Norbert szerk., *8–9.* Budapest, 2003–2004. C. Tóth Norbert szerk., *10.* Budapest, 2007.

# Helynévmutató


**Abakán-domb** 51
**Ablaka** 351
**Ádám-méhes** 145
**Adorján-hegy** 428
**Adorjáni-hegy** 428
**Adorjáni-sor** 428
**Afterschool** 51
**Agg-hegy** 428
**Agyagos** 380
**Agyagos-hát** 19
**Agyagosi-kút** 380
**Ájas-hegy** 105
**Akácerdősi híd** 380
**Akácos** 51, 105, 211, 380
**Akácos-erdő** 265
**Akác út** 145
**Akác utca** 145, 307
**Akasztó-domb** 19
**Akasztófánál** 145
**Akasztottember** 105
**Akol** 19
**Akoli-kút** 19
**Akolnál** 191
**Albinka forrása** 95
**Al-erdő** 211
**Alhíd** 175
**Alhíd-kátyú** 175
**Ali dombja** 428
**Alié** 428
**Alimentára** 287, 380
**Állami gazdaság** 265
**Állami iskola** 308
**Állattemető** 308, 380
**Álljfélre-sűrű** 287
**Állomás** 51, 191, 247, 308
**Állomás bolt** 51
**Állomási blokk** 51
**Állomási iskola** 51
**Állomás utca** 51, 145
**Almás** 19
**Almási-kút** 428
**Almási papé** 428
**Almási-pince** 429
**Almási pincéje** 429
**Almási-porta** 429
**Almási-szőlő** 429
**Almási út** 175
**Almási utca** 51, 145
**Almáskert** 175
**Almás-patak** 175
**Almás utca** 175
**Alsó-Csikászó** 105
**Alsó-Deszkás-láz** 105
**Alsó-erdő** 145, 308, 380
**Alsó-erdő-dűlő** 380
**Alsóerdősi híd** 380
**Alsó-erdősi-láp** 380
**Alsó-erdő-tanya** 380
**Alsó-Fiatalos** 248
**Alsó-Fogás** 105
**Alsó-folyamat** 105
**Alsó-forduló** 51, 191, 335, 369, 380
**Alsógérce** 369
**Alsó-Görjös** 106
**Alsó-Hódos** 83
**Alsó-Hosszú-láz** 106
**Alsó-Igényelt** 106
**Alsó iskola** 19
**Alsó-kút** 106
**Alsó-Láz** 381
**Alsó malom** 381
**Alsó malom legelő** 381
**Alsó malom út** 381
**Alsó-mező** 19, 51, 351, 381
**Alsó-Rét** 287
**Alsó-Rosztoka** 381
**Alsó-Sziget** 83
**Alsóvég** 287, 308
**Alsóvéges** 308
**Alsóvégesi-legelő** 308
**Alszeg** 19
**Általános iskola** 106, 265, 287
**Által-berek** 265
**Által-berek-lapos** 308
**Által-csere** 145
**Által-vágás** 248
**Alvég** 308
**Andocs pataka** 146
**Andor-láz** 106
**Anna** 355
**Anna-patak** 355
**Annók asszony szere** 191
**Apaié** 95
**Apai-tag** 381
**Apai-tanya** 191
**Apostol** 265
**Apostol-birtok** 265
**Apró-föld** 19
**Apró-földek** 19
**Aprózár** 51, 265, 381
**Aprózár-kert** 20
**Aranka boltja** 248
**Arany János utca** 52
**Aranyos** 429
**Aranyos-domb** 355, 429
**Aranyos-hegy** 429
**Aranyos-mező-hát** 192
**Aranyos-völgy** 429
**Aréna utca** 52
**Árkos** 146
**Árkos-kaszáló** 211
**Árkos-kert** 175, 211
**Árok** 211, 308, 381
**Árpáskert-hát** 233
**Árvaház** 52
**Ásku-patak** 429
**Aszas** 287
**Aszkucita** 135, 369
**Aszkucita-dűlő** 135, 369
**Aszó** 355
**Átjáró** 248
**Atyai út** 248
**Atyai utca** 248
**Avas** 336
**Avas-hegység** 336
**Avaspatak** 344
**Ázé** 308
**Baba boltja** 248
**Babicsák-tanya** 308
**Bábony** 106, 355
**Bábonya** 106
**Bábony alja** 355
**Bábony-bérc** 355
**Bábony-Éger** 106
**Bábony-erdő** 106
**Bábony-hegy** 355
**Bábonyi-árok** 381
**Bábonyi forduló** 52, 106
**Bábonyi-Gosztát** 52
**Bábonyi-gödör** 20

**Bábonyi-hegy** 95
**Bábonyi-major** 106
**Bábonyi-patak** 381
**Bábonyi-rét** 52, 106
**Bábonyi út** 52, 106, 381
**Bábonyi utca** 52, 106
**Bábony-patak** 355
**Bádogos ház** 96
**Baglyos** 308, 381
**Băii utca** 336
**Bak kertje** 192
**Balasztier** 106
**Balasztiéra** 106
**Balaton** 146
**Balázs-domb** 20
**Balázs-domb alja** 20
**Balázs dombja** 20
**Balázs-mező** 20
**Bălcescu utca** 52
**Balkány** 356
**Balog-bükk** 20
**Balog-forrás** 20
**Balogh Bandi-bolt** 52
**Balog Pál tisztása** 20
**Bál sikátor** 308
**Bál sikátor utca** 308
**Bál utca** 308
**Bambach-első-tanya** 308
**Bambach-második-tanya** 308
**Bambach-tanya** 309
**Bandi-bolt** 52
**Banké** 175
**Banké út** 175
**Bank-sűrű** 381
**Bánóci-lapos** 288
**Bánya** 356
**Bánya-patak** 336
**Bányász út** 309
**Bányász út dűlő** 309
**Bánya út** 20
**Bányi-szeg** 288
**Baptista imaház** 52
**Baptista templom** 52
**Bár** 20, 248, 265, 382
**Barabás-patak** 429
**Barackfa-sor** 52
**Barackos** 233, 265
**Barackosi-kút** 265
**Báránylegelő** 309
**Bárány-völgy** 20
**Barasi tagja** 146
**Barát-tó** 20
**Barázs** 96
**Barázs-tó** 96
**Barbur** 192
**Barburtelep** 192
**Barnáé** 20
**Barna-ház** 309
**Barna-hegy** 20
**Báró** 106
**Báró-ház** 106
**Bár sikátor** 309
**Barta** 106
**Barták láza** 20
**Barta-láz** 106
**Bárton-patak** 135
**Bătărcel-patak** 11
**Batarcs** 10, 11, 288
**Batarcsi-határ mellett** 20
**Batarcsi-oldal** 356
**Batarcsi út** 20
**Batarcs-patak** 11
**Batári-mező** 175
**Batári-mező-szél** 146
**Batárimező út** 175
**Batárimező útja** 175
**Batáriút** 146
**Batári út** 176
**Batáriútnál** 146
**Batár-mező-szél** 146
**Batár-víz** 45
**Batizi-forduló** 192
**Batizi út** 192
**Bauer Pista háza** 96
**Bauer-tanya** 309
**Báza** 52
**Bazin** 96
**Becsi-tábla sorja** 192
**Becsky Klára kaszálótagja** 211
**Becsky Klára szántótagja** 211
**Becsky-tag** 211
**Begi-tábla** 192
**Békarekegő** 52
**Béla-rét** 192
**Béla rétje** 192
**Bélbászné** 96
**Belga** 96
**Belgáé** 96
**Belső-Akol** 20
**Belső-Barackos** 265
**Belső-Benés-láz** 106
**Belső-Brime** 107
**Belső-Bükk** 20
**Belsőerdei út** 288
**Belső-erdő** 288
**Belső-Fogás** 107
**Belső-Igényelt** 107
**Belső-kertekalja** 356
**Belső-Kis-erdő** 83
**Belső-Legelő** 211
**Belső-major** 266
**Belső-Szappanos-szeg** 146
**Belső-tanya** 266
**Belső-Törzsökös** 266
**Belső-Újlak** 52
**Belső-Varga-láz** 107
**Bene boltja** 52
**Benés-láz** 107
**Benzinkút** 382
**Benyovszky-tanya** 52
**Bérc** 20, 135
**Bérc alja** 21
**Berce** 345
**Bercsászka-dűlő** 369
**Bercsényi utca** 52
**Berek** 288
**Berek-hát laposa** 382
**Berenczei-kastély** 266
**Berénd-mező** 351
**Berényi-tanya** 309
**Bereznák** 345
**Berki-erdő** 288
**Berki-forduló** 211, 309
**Berki-határ** 212
**Berki híd** 266
**Berkikolónia** 309
**Berki malom** 288
**Berki sor** 266
**Berki út** 212, 266, 309
**Berki-útfél** 212
**Berti Károly-tag** 107
**Berti-kő** 21
**Bertiné tagja** 107
**Berti-tag** 107
**Berti tagja** 107
**Bethlen utca** 52
**Beton-árok** 248
**Betonos-kút** 107
**Bikaház** 382
**Bikakaszáló** 288
**Bikakert** 382
**Bikaól** 382
**Bikarét** 288, 382
**Bika-tag** 146
**Biloka** 266
**Bíró-tag** 266
**Birtokos** 288
**Birtokos-mező** 288
**Birtokos-Rét** 176
**Bisztre** 11
**Bitas** 288, 382
**Blahiskó-patak** 345

**Blahovó** 345
**Blájer-domb** 429
**Blájer-patak** 429
**Blokk** 52
**Blokkok** 52
**Bóbicka** 248, 289
**Bocicăului utca** 336
**Bocskai István utca** 289
**Bocskó** 350
**Bocskói út** 336
**Bocskói utca** 336
**Bocskor-fok** 83
**Bódé** 107
**Bodega** 52, 107
**Bódi** 176
**Bódi-tag** 52, 429
**Bódi-tanya** 429
**Bódi-völgy** 429
**Bódi völgye** 429
**Bodó** 192
**Bodó alatt** 192
**Bodoki-ház** 309
**Bodó laposa** 192
**Bodonoskút** 233
**Bodonya** 233
**Bodonyi-tanya** 192
**Bodzás-dűlő** 192
**Bodzás-hát** 192
**Bodzás laposa** 233
**Bodzás-sor** 146
**Bodzás-szer** 146
**Bogácse** 11
**Bogárdi** 21
**Bogárdi-forrás** 21
**Bogárdi gödre** 21
**Bogáti-tanya** 309
**Bogdán-birtok** 309
**Bogdáné** 309
**Bogdán-föld** 309
**Bogdán-tanya** 309
**Bogotainé forrása** 96
**Bogyoszló** 53, 382
**Bogyoszló alja** 53
**Bogyoszló köze** 382
**Boiniceané** 429
**Boinicean-féle-ház** 429
**Boinicean háza** 429
**Bokor-domb** 11
**Bokor-rekettye** 266
**Bokor-völgy** 11
**Bolhás** 11
**Bolhás-Erge** 192
**Bolt** 21, 83, 107, 146, 211, 233, 248, 266, 382
**Bongyi laposa** 146
**Bongyi út** 146
**Boris-tag** 289
**Borjú-láz** 53
**Borkút utca** 336
**Bor-láz** 83
**Borona-sűrű** 310
**Boros kabolaút** 289
**Boros-láz** 83
**Boros-tag** 248, 289
**Boros útja** 289
**Borsi Jakab rétje** 212
**Borsi-kert** 146
**Borsi Mihály rétje** 212
**Borsi-tag** 212
**Borsos-parcella** 96
**Borz-hegy** 356
**Borzlyuk** 146, 176, 289, 382
**Borzlyuk-domb** 266
**Borzlyuk-dűlő** 382
**Bosa dombja** 212
**Boszorkány-domb** 53
**Boszorkány dombja** 53
**Botner báró háza** 96
**Bödeny** 212
**Bölcsős-kő** 21
**Bömbölő** 233
**Böndő** 429
**Braszeria** 310, 382
**Braszi** 310
**Brenner** 53
**Brenneré** 53
**Brenner-tag** 53
**Brenner-udvar** 53
**Brigád** 21, 147, 383
**Brime** 108
**Brukner** 383
**Brukneri-legelő** 383
**Brukner-tag** 383
**Brün-ráta** 147
**Bufet** 21
**Buki** 176
**Buki ház** 176
**Bukovina** 336
**Bunger-szeg** 147
**Burja-bolt** 53
**Burja Gyuri hídja** 176
**Burja Gyuri útja** 176
**Burjáké** 147
**Burszuk** 383
**Burszuk-Éger** 383
**Buszmegálló** 108
**Butyka-szeg** 289
**Buttykay Ákos utca** 147
**Buttykayé** 147
**Buttykay-féle-tanya** 147
**Buttykay földje** 147
**Buttykay-tanya** 147, 310
**Búza-patak** 135
**Buzi-tanya** 53
**Buzi utca** 53
**Bücs-bár** 289
**Büdös-Éger** 53
**Büfé** 266
**Bükk** 21, 429
**Bükki-kút** 21
**Bükk-mező** 21
**Bükkös** 310, 383, 429
**Bükköserdő** 21
**Bükkösi istálló** 383
**Bükkös utcája** 383
**Bükk-tető** 429
**Câmpului utca** 53
**Can-Can** 53
**CBA** 383
**Cigány bolt** 176, 383
**Cigánygödör** 147, 176, 248, 266, 289
**Cigányház** 212
**Cigányház-tábla** 212
**Cigány-kert** 108, 176
**Cigánykunyhó** 310
**Cigány-láz** 108
**Cigányok** 21, 310
**Cigányok boltja** 176
**Cigányok útja** 21
**Cigány óvoda** 176
**Cigány-rét** 193, 212
**Cigánysor** 83, 108, 193, 212, 266, 310, 383
**Cigány-tábla** 266
**Cigánytanya** 176, 212, 310, 383
**Cigány téglaszín** 193
**Cigánytelep** 176, 212, 248, 383
**Cigány templom** 108
**Cigány utca** 53, 83
**Cigányvég** 176
**Cincus-tag** 176
**Cini gödre** 176
**Cinterem** 248
**Comoga** 108
**Comoga árka** 108
**Comoga folyása** 108
**Corodan utca** 193
**Cotului utca** 53
**Creangă utca** 53

**Cukrászda** 383
**Czakó útban** 193
**Czumbil-láb** 383
**Czumbil-tanya** 384
**Csabaié** 147
**Csahóc-erge** 193
**Csahócki** 176
**Csahóckié** 176
**Csajláé** 147
**Csáki-birtok** 310
**Csápé** 53
**Csápé udvar** 54
**Csárda** 384
**Csárda környéke** 193
**Csarna-hát** 248
**Csarnahó** 248
**Császár-tag** 384
**Császár tagja** 384
**Császlai út** 249
**Császlós** 356
**Császy Bálint-tanya** 310
**Császy-birtok** 310
**Császy-első-tanya** 310
**Császy-harmadik-tanya** 310
**Császy-második-tanya** 310
**Császy-negyedik-tanya** 310
**Császy-tanya** 310
**Csatáé** 96
**Csata-völgy** 96
**Csata völgye** 96
**Csató-láz** 21
**Csatorna** 249, 289
**Csedreg** 174
**Csedregfalu** 176
**Csedregfalva** 176
**Csedregi-déllő** 147
**Csedregi-erdő** 176
**Csedregi-erdő-árok** 177
**Csedregierdő út** 177
**Csedregi híd** 147
**Csedregi-Jogos-legelő** 310
**Csedregi-legelő** 310
**Csedregi-porondos** 147
**Csedregi-tanya** 177
**Csedregi-tó** 148
**Csedregiút** 148
**Csedregi út** 148
**Csedregi utca** 148
**Csedregiútnál** 148
**Csedreg-tanya** 177
**Csedrek** 177
**Csehócki** 177
**Cseke-rekettye** 109
**Cseke rekettyéje** 109
**Csekő-szeg** 21
**Cselédház** 177
**Cselhócki** 177
**Cselle** 384
**Csellemalom** 384
**Cselőc** 54
**Cselőc-forduló** 54
**Cselőc-oldal** 54
**Cselősz** 109
**Cselőszi-oldal** 109
**Cselőszi utak** 109
**Cselősz lejáratok** 109
**Cselősz lejárók** 109
**Cselősz-oldal** 109
**Csemete** 384
**Csemetekert** 54, 384
**Csemetés** 54, 384
**Csendőrség** 311
**Csengei-patak** 177
**Csengeri-forrás** 193
**Csengeri kunyhónál** 193
**Csengeri-tábla** 193
**Csengőpatak** 148
**Csengő-völgy** 136, 356
**Csentru** 109, 110, 311, 384
**Csentru udvar** 110
**Csepe-rekesz** 234
**Csepe-rét** 212
**Csepe-réti-kút** 213
**Csepe rétje** 213
**Cseprente** 384
**Cser** 148, 289
**Cser árka** 289
**Cser-árok** 289
**Csere** 249, 384
**Csere alatti malom út** 384
**Csere alja** 110
**Csere-kút** 110
**Csere-lapos** 384
**Csere-legelő** 384
**Cserélt-szőlő** 54
**Csere-patak** 289
**Csere-Patak-oldal** 177
**Csererdő** 148
**Cseres-hát** 54
**Csere-szél** 384
**Cser felől való forduló** 148
**Cser-hát** 289
**Cser-hegy** 289
**Cser-híd** 290
**Cser-oldal** 148
**Cser-patak** 290
**Csertezáné** 96
**Csertezán tanyája** 54
**Csetece** 369
**Csetece-dűlő** 370
**Csetecova** 370
**Csető-szeg** 21
**Csető-szegi-forrás** 22
**Csigér-hát** 249
**Csigéri** 193
**Csigi sűrűje** 385
**Csikászó** 110
**Csikászó mocsara** 356
**Csikászó-Vész** 54
**Csike-liget** 385
**Csikókert** 266
**Csíkos** 385
**Csíkos-ház** 429
**Csíkos házánál** 385
**Csikóskert** 148
**Csíkos-kút** 385, 430
**Csíkos kútja** 385
**Csíkos-láb** 385
**Csíkosnál** 385
**Csíkos-tag** 385
**Csíkos-tanya** 385, 430
**Csíkos tanyája** 385
**Csíkos útja** 385
**Csillag-domb** 234
**Csillag-domb ergéje** 234
**Csillagos** 22
**Csillagos alja** 22
**Csillagos-erdő** 22
**Csinált út** 148, 177, 266, 370
**Csingilingi** 385
**Csinosé** 148
**Csinos-szeg** 148
**Csipás** 22
**Csipás-forrás** 22
**Csipkés** 148
**Csira-tó** 385
**Csirkenevelde** 386
**Csobogó** 96
**Csobot** 336
**Csohán-tag** 213
**Csóka csárda** 266
**Csókás** 54, 83
**Csókás-árok** 267
**Csókás-oldal** 267
**Csoma-domb** 136
**Csombordi János rétje** 249
**Csombordi rétje** 249
**Csomneszik-domb** 136
**Csomnye-domb** 136
**Csomód pallója** 311
**Csomó-hát** 311
**Csonka** 22

**Csonka-nyíres** 22
**Csonkás** 22, 54, 136, 148, 177, 267
**Csonkás alja** 267
**Csonkás-dűlő** 136
**Csonkás ele** 136
**Csonkás-oldal** 54
**Csonka-sor** 149
**Csonka sor** 386
**Csorbáé** 96
**Csorda híd** 249
**Csordajáró út** 83, 267, 290
**Csordakút** 110, 213, 311
**Csorda kútja** 110
**Csordalegelő** 54, 110, 177, 213, 249, 311
**Csorda lejárat** 110
**Csorda-szeg** 311
**Csordaút** 149, 177, 249, 311
**Csorda út** 110
**Csorgatós** 22
**Csorgó** 22
**Csőkekútja** 193
**Csőke kútja** 193
**Csősz** 54
**Csucskó** 96
**Csukapuszta** 110
**Csuka-szék** 55
**Csuka-zug** 55
**Csücske** 97
**Csüllő** 149
**Csűri szurdoka** 386
**Csűrös forrása** 311
**Csűröskert** 267
**Csűröskert alja** 213
**Csűry-lapos** 193
**Csűry-tanya** 193
**Dabolc** 82
**Dabolci-erdő** 83
**Dabolci-gorond** 22
**Dabolci palló** 55
**Dabolci palló hely** 55
**Dabolci utca** 55
**Dálés út** 97
**Dâmburi mari** 136
**Danacskai-tag** 386
**Danacskai-tanya** 386
**Dandut** 22
**Dán-hegy** 356
**Dani-domb** 55
**Dani dombja** 55
**Dani erdeje** 234
**Dani-erdő** 234
**Daniló-domb** 356
**Dani-vágás** 267
**Dani-völgy** 22
**Danka** 193
**Daróci út** 194
**Daróczy János tagja** 83
**Daróczy-tag** 83, 193
**Daróczy-tanya** 194
**Daru** 356
**Daruszarta-lapos** 234
**Darvaié** 97
**Darvas** 55, 290
**Darvas-fő** 55
**Darvas köze** 55
**Darvas rekettyéje** 234
**Deák** 311
**Deáké** 177, 311
**Deák erdeje** 311
**Deák Ferenc utca** 55
**Deák-ház** 311
**Deák-sziget** 311
**Deák-tábla** 249
**Dealul Rudoş** 45
**Debreceni-föld** 84
**Debreceni pince** 386
**Delegán utca** 149
**Delegán utcája** 149
**Déli-kertekalja** 267
**Déli sor** 194
**Déllő** 23, 149, 213, 311
**Déllő alja** 23
**Déllő-Nyíres** 23
**Denevér utca** 55
**Depozit** 311
**Deszkás-láz** 110
**Digesztor** 249
**Dimbur mare-dűlő** 136
**Dinnyeföld** 23, 84, 267
**Dinnyeföldek** 267
**Dinnyés** 177, 290
**Dinnyésföld** 23
**Dinnyéskert** 234, 267, 290, 311
**Dinnyés-kút** 312
**Dinnyés út** 312
**Diófa-láb** 386
**Diófa sor** 194
**Diós** 23, 149
**Diós-erdő** 356
**Diósi utca** 55
**Diós utca** 55
**Disznólegelő** 55, 84, 213, 234, 249, 267
**Disznópalló** 213
**Diszpenszár** 55, 149, 194, 290, 312, 386
**Dobosié** 55, 149
**Dobosi-tag** 55
**Dobri-hát** 386
**Dobriháti út** 386
**Dobri-hát-tanya** 387
**Dobrihát utca** 387
**Dobsai földje** 149
**Dobsai tagja** 149
**Dolláros-Liget** 387
**Domb** 149, 177, 194, 213, 370
**Domb alja** 149
**Dombos-hugat** 150
**Dombos-rét** 268, 312
**Dombos-ugat** 150
**Domb utca** 312
**Donát-kápolna** 387
**Dóri bárja** 387
**Dóri boltja** 387
**Dorle utca** 194
**Dormán-láz** 111
**Doroha** 387
**Doroháé** 387
**Doroha-rét** 387
**Dögtemető** 387
**Dögtér** 23, 55, 111, 150, 177, 234, 249, 268, 290, 312, 356, 387
**Dögtéri-láb** 249
**Dögtér-tábla** 150, 213, 234, 268, 290
**Dögtér utca** 234
**Drágos tanyája** 312
**Dragusen** 387
**Draguseni-legelő** 387
**Dranku-láz** 150
**Dregán-ház** 111
**Dregán háza** 111
**Dregánu földje** 111
**Dregán út** 111
**Drótos** 387
**Dröngu** 111
**Dröngu földje** 111
**Dröngunál** 111
**Dröngu tanyája** 111
**Drukkel** 312, 387
**Drukkel árka** 312
**Dudás háza** 387
**Dudás-kert** 387
**Dudás laposa** 387
**Dudás-patak** 430
**Dudás-tanya** 387
**Dudó** 356

**Dudó-dűlő** 356
**Dumbrava-dűlő** 136, 370
**Dűlő** 111
**Dűlő-Nyíres** 23
**Egedy-erdei-tanya** 312
**Egedy-kis-tanya** 312
**Egedy-külső-tanya** 312
**Éger** 55, 84, 111, 213, 268, 290, 312, 388
**Éger alja** 213, 388
**Éger-árok** 214, 290
**Éger-csatorna** 85
**Éger-dűlő** 388
**Égere** 313
**Égeres** 56, 268, 290, 312
**Égeres-hát** 291
**Égeresi-árok** 388
**Égeresi-láp** 388
**Éger-hát** 312, 388
**Éger-híd** 388
**Éger-láp** 388
**Éger-oldal** 214
**Éger-oldali-dűlő** 214
**Éger-patak** 214, 313
**Égés alja** 85
**Égés-lapos** 85
**Égés laposa** 85
**Égett-éger** 313
**Égett-erdő** 150
**Egli-tag** 388
**Eglitagi sikátor** 388
**Egres-hát** 214
**Egresi Feri háza** 97
**Egri-forduló** 313
**Egri út** 313
**Egry Endre-Pást** 56
**Egyes ól** 249
**Egyházé** 313, 388
**Egyház erdeje** 291, 430
**Egyház földje** 56, 112, 177, 291
**Egyház rétje** 268
**Egyház-szilvás** 23
**Egyház szilvása** 23
**Egyház szőlője** 23
**Egyház szőlőse** 23
**Egyház tagja** 85
**Éh-mező** 150
**Elekek-hegy** 23
**Elek-forrás** 23
**Elek-hegy** 23
**Elekmalma** 23
**Elek Mihály-völgy** 24
**Elek Mihály völgye** 24
**Élelmiszerbolt** 388
**Élelmiszerüzlet** 388
**Elemér-tanya** 249
**Eliberării utca** 56
**Első-erdő** 150
**Első-forduló** 85, 150, 194, 214, 234, 268, 313
**Első híd** 112, 214, 313
**Első Kis híd** 313
**Első-Svábfalu-vég** 388
**Első-Úrbéri-forduló** 234
**Emeletes iskola** 388
**Eminescu utca** 56
**Emlékmű** 388
**Enyedi-birtok** 313
**Enyedié** 150
**Eper utca** 56
**Epreskert** 112
**Erdei út** 234
**Erdészház** 430
**Erdő** 24, 150, 214, 235, 291 313
**Erdőalj** 56
**Erdő alja** 214, 313
**Erdő-Hódos** 112
**Erdős-árok** 235
**Erdő-tag** 249
**Erdő-vég** 177
**Eresztvény** 249
**Eresztvény alja** 250
**Erge** 194, 250
**Erge-hát** 215, 250
**Erge-háti-dűlő** 250
**Erge-híd** 250
**Erge-patak** 194, 250
**Erli-tag** 56
**Erős-kertalja** 250
**Erőszaksarok** 268
**Ér-szer** 150
**Ér-völgy** 430
**Esenyősz** 112
**Északi-kertekalja** 268
**Észak-oldal** 430
**Esztrói-dűlői kereszt** 336
**Ezerköblös** 150
**Ezredes-féle-lakás** 194
**Fadzset** 136
**Fadzset-dűlő** 136, 357
**Fadzset-gyepű** 357
**Fagyizó** 56
**Fakereszt** 430
**Fakert** 389
**Falu** 112, 150, 235, 268
**Falualja-dűlő** 370
**Falu árka** 177
**Falu gödre** 291
**Falu háza** 291
**Falu kútja** 113
**Faluvég** 24, 113, 150, 178
**Faluvégi-föld** 113
**Fapiac utca** 56
**Fárasztó** 430
**Farkas bérce** 389
**Farkasbömbölő** 235
**Farkas-csere** 389
**Farkas harasztja** 194
**Farkas-kút** 85
**Farkas-kút-éger** 85
**Farkas útja** 113
**Farm** 389
**Fás-liget** 389
**Fatemplom** 389
**Fecsős gorondja** 357
**Fehér-föld** 150
**Fehér ház** 85
**Fehér iskola** 56
**Feigi Endrész sikátor** 389
**Feigi sikátor** 389
**Fekecs** 24
**Fekecs alja** 24
**Fekete** 178
**Fekete-berek** 268, 389
**Fekete-Éger** 85, 389
**Fekete-Éger-mocsár** 85
**Fekete-híd** 151, 178, 389
**Fekete-láp** 389
**Fekete-láz** 24
**Feketelázári** 194
**Feketéné** 97
**Feketéné hídja** 97
**Fekete-patak** 313
**Fekete-rét-dűlő** 370
**Fekete út** 430
**Fekete útja** 430
**Feketevíz** 178, 291, 389
**Fekete-víz** 151, 178, 291, 389
**Fekete-víz árka** 178
**Fekete-víz-híd** 389
**Fekete-víz hídja** 178, 389
**Fekete-vízi-dűlő** 151, 178
**Fekete-víz köze** 389
**Fekete-víz közt** 389
**Feketevíznél** 389
**Fekszik-szőlő** 390
**Félegyházié** 194
**Félegyházi-föld** 195
**Félix-szeg** 291
**Fél-Liget** 215

**Fel-mező** 390
**Felső** 178
**Felső-Akol** 24
**Felső-Csikászó** 113
**Felső-Deszkás-láz** 113
**Felső-domb** 430
**Felső-erdő** 151, 314, 390
**Felső-Fiatalos** 250
**Felső-Fogás** 113
**Felső-forduló** 178, 195, 370, 390
**Felsőgérce** 136
**Felső-Görjös** 113
**Felső-hegy** 97, 430
**Felső-Hódos** 85
**Felső-Hosszú-láz** 113
**Felső-Igényelt** 113
**Felső iskola** 24
**Felsőkomlós** 45
**Felső-kút** 113
**Felső-láz** 151
**Felső-Láz** 390
**Felső malom** 390
**Felső-mező** 56, 390
**Felső-Mező** 85
**Felső-Rét** 291
**Felső-Rosztoka** 390
**Felsővég** 291, 314
**Felsővégesi-legelő** 314
**Felszeg** 24, 390
**Felszegesi híd** 390
**Felszegesi Kis utca** 390
**Felszeg híd** 390
**Felszegi híd** 390
**Felszeg utca** 390
**Felvég** 314
**Feneketlen-hát** 291
**Fenék-láz** 113
**Fenti kollektíva** 314
**Fényes-domb** 291
**Fényes-féle-tábla** 269
**Fenyves** 370
**Fenyves gödre** 370
**Fenyves-köz** 370
**Ferdő-domb** 24
**Ferenc-kút** 24
**Ferenc-patak** 430
**Ferenczy Ilona-féle-tag** 85
**Ferenczy-tag** 250
**Ferenczy-tanya** 56, 114
**Férges-Nyíres** 24
**Feri-bár** 56
**Ferma** 97, 195, 390
**Fertő** 24
**Fertős-erdő** 151, 314
**Fiatalos** 250
**Ficsor út** 250
**Ficsor útja** 250
**Fik foka** 430
**File foka** 390
**Filep-ház** 314
**Filep-tanya** 314
**Filep útja** 314
**Finta cseréje** 215
**Florilor** 56
**Florilor utca** 56
**Flörelak** 357
**Fluder** 151, 390
**Focipálya** 430
**Fodor** 357
**Fodor-patak** 357
**Fodó-tag** 391
**Fogarassy-tanya** 178
**Fogás** 114, 151, 178, 215, 291
**Fogási-föld** 114
**Fogási-földek** 114
**Fogás-oldal** 215
**Fogás út** 151
**Fogászat** 391
**Fogházépület** 56
**Foglár** 45, 215
**Foglárok** 291
**Foglár-oldal** 269
**Fogyasztási szövetkezet** 151
**Fok** 215
**Fok-tő** 215, 269
**Fok-tői-árok** 269
**Folyár** 215
**Folyár-oldal** 269
**Forduló** 114
**Forgács-birtok** 314
**Forgács-féle-kert** 314
**Forgács-kert** 314
**Forgatós-lapos** 24
**Forgolány** 346
**Forrás** 151, 391
**Forrás-domb** 269, 314
**Forrás-hegy** 371
**Forrásnál** 195
**Forrás-part** 391
**Forrás-part-tanya** 391
**Forró-Szomoga** 357
**For Tamás rétje** 250
**Fő-árok** 178
**Földessy-tanya** 314
**Fő mezeje** 215
**Fő-mező** 216
**Fő-part** 216
**Förtés-patak** 357
**Főszeg** 24
**Fő-Szomoga** 216
**Fő út** 25, 56, 85, 114, 151, 178, 195, 235, 250, 269, 291, 314, 391, 430
**Fő utca** 25, 56, 85, 114, 151, 178, 195, 216, 235, 250, 269, 291, 314, 391, 430
**Fövenyes** 291
**Fövenyesgödör** 195, 216, 269, 291
**Fövenygödör** 216
**Föveny-kút** 151
**Főzde** 391
**Főző** 151
**Frászin** 136
**Frászin-bérc** 136
**Frászin-dűlő** 136
**Frászin hídja** 336
**Frászin-patak** 336
**Frei-ház** 391
**Frei háza** 391
**Frei-láb** 391
**Frei-tanya** 391
**Frenkel** 391
**Fridman-domb** 314
**Fridman dombja** 314
**Fridmané** 314
**Fridman Sándoré** 314
**Fridman-tanya** 314
**Fuchs-tanya** 56
**Futballpálya** 56, 114, 152, 250, 269, 391, 430
**Futballtér** 56, 114, 152, 269, 314, 391
**Futó-láz** 152
**Füleskútnál** 152
**Fülöp-ház** 269
**Fülöp-kereszt** 430
**Fürdő** 179, 269, 314, 391
**Fürdő-hát** 235
**Fürdő-oldal** 269
**Fürdős-kert** 270
**Fürdő út** 270
**Fürdő utca** 270
**Fűz-ér-hát** 235
**Fűzfás** 250
**Fűzfa utca** 391
**Gábornya** 216, 251
**Gábornya alja** 216, 251
**Gábornya-rét** 195
**Gacs-forrás** 25
**Gajmi-gödör** 392

**Galamb-sor** 152
**Galgócz-major** 291
**Galgóczy** 315
**Galgóczy-birtok** 315
**Galgóczyé** 315
**Galgóczy Pistáé** 315
**Galgóczy-tanya** 291, 315
**Gális-tag** 216
**Gál laposa** 314
**Ganajos** 216
**Gánnás** 114
**Garbolci-dűlő** 216
**Garbolciút** 217
**Garbolci út** 217
**Garbolcút** 217
**Garda háza melletti út** 270
**Gárgyáskútnál** 217
**Gáspáré** 85
**Gáspár-Éger** 85
**Gáspár-rét** 136
**Gáspár sikátor** 392
**Gát** 251
**Gát alja** 315
**Gátas** 25, 56
**Gátasi-kaszáló** 25
**Gátasi-kút** 25
**Gátas-kaszáló** 25
**Gátas-lapos** 25
**Gátas-patak** 25
**Gátas pataka** 25
**Gát eleje** 315
**Gát eleje utca** 315
**Gát előtti forduló** 315
**Gáter** 392
**Gátőrház** 292, 315
**Gát-szeg** 85
**Gazdabolt** 195
**Gazdák** 315
**Gazdák erdeje** 315
**Gazdasági iskola** 57
**Gebei-sziget** 315
**Gébel keresztje** 430
**Geci-forrás** 115
**Gecséé** 315
**Gecseié** 315
**Geiger-gőzmalom-tanya** 57
**Gellért-emlékmű** 86
**Gépállomás** 292, 392
**Gép- és traktorállomás** 292
**Géppark** 392
**Gérc** 136, 371
**Gérce** 137, 371
**Gérce-hegy** 137
**Gércei-erdő** 371
**Gércei-kő** 371
**Gércei-legelő** 137
**Gércei malom** 137
**Gércei-patak** 392
**Gércék** 137, 371
**Geri út** 315
**Gérus gorondja** 25
**Gesztenyés** 97, 430
**Gilisztás** 270
**Glajbi** 392
**Glajbli** 392
**Glajli** 392
**Glajli-gödör** 392
**Glajmi** 392
**Glajmi-gödör** 392
**Glót-patak** 137
**Gluszkó** 346
**Goda** 86
**Goda-dűlő** 86
**Goderga híd** 235
**Goderga-lapos** 235
**Goderga-tó** 235
**Gólyafészek** 195
**Gólyafészek utca** 195
**Gólyafészek utcája** 195
**Gombás** 137
**Gony** 137
**Gorond** 25
**Gorzó** 336
**Gorzó-rét** 337
**Gosztát** 57, 115, 195, 251, 270
**Gosztáté** 57, 115, 270
**Gosztát-föld** 115
**Gosztát földje** 57, 115, 292
**Gosztát-tanya** 57
**Göb-hát** 357
**Gödény-birtok** 270
**Gödény-ház** 270
**Gödény hídja** 270
**Gödény-kert** 270
**Gödény-kertalja** 270
**Gödény-kúria** 270
**Gödény-rét** 270
**Gödény-tag** 270
**Gödény-tanya** 270
**Gödény temető** 270
**Gödény temetője** 270
**Göde oltványa** 392
**Gödörpart** 270
**Gödrös** 11
**Gönczy-kastély** 270
**Görbe-árok** 152
**Görbe-sor** 235, 392
**Görbe sor** 195, 251
**Göre-vápa** 25
**Görgey-tanya** 315
**Görjös** 57, 115
**Görjös-dűlő** 115
**Görjös lejárat** 115
**Görjös lejáró** 115
**Görjös-oldal** 115
**Görögkatolikus iskola** 392
**Görögkatolikus pap tagja** 57
**Görögkatolikus parókia** 152, 315, 392
**Görögkatolikus temető** 195
**Görögkatolikus templom** 57, 152, 179, 195, 235, 251, 292, 315, 392
**Görög temető** 195, 270
**Görög templom** 152, 179, 195, 235, 251, 270, 292, 316, 392, 431
**Görölyös** 217
**Görölyös-lapos** 217
**Görölyös laposa** 217
**Göröngy** 357
**Gőzmalom** 392
**Gőzmalom utca** 392
**Gőzös-hát** 217
**Grănicerilor utca** 337
**Grapa** 12
**Grebur-tag** 251
**Gregur-tag** 251
**Grófé** 57, 179
**Gróf-malom** 392
**Grosu Luki-dűlő** 371
**Grószé** 431
**Grószé** 152, 392
**Grósz-erdő** 152
**Grósz laposa** 393
**Grósz-rét** 431
**Grósz-tag** 393
**Gruj** 137
**Gruj-dűlő** 137
**Gruj-hegy** 137
**Grumács** 337
**Grün Ábi Ligete** 393
**Grüné** 152
**Gubás-föld** 292
**Gulyalegelő** 57, 235, 316
**Guszti sűrűje** 179
**Gyémándié** 58
**Gyémándi-tag** 58
**Gyémándi-tanya** 58
**Gyene** 270
**Gyene erdeje** 270
**Gyenes-erdő** 270

**Gyeplegelő** 292
**Gyeptelek** 86, 179
**Gyeptelkek** 86
**Gyertyánfa-domb** 58
**Gyilcsik** 346
**Gyógyszertár** 393
**Gyökér** 26
**Gyöngyvirág utca** 86, 152
**Györe** 26
**Györe-láz** 153
**Györe-vápa** 26
**Györkös** 58
**Gyulai-tag** 270
**Gyulai-tanya** 270
**Gyuri útja** 270
**Gyurkánéé** 153
**Gyurkáné útja** 153
**Gyülekezeti ház** 26
**Gyülekezeti terem** 26, 58
**Gyümölcsös** 217, 292
**Gyűre-rét** 393
**Gyűrűs-ág** 292
**Gyűrűs-föld** 292
**Hadady-tanya** 316
**Hagymás** 357
**Hagymás-domb** 358
**Hagymás-dűlő** 358
**Hagymás-mező** 393
**Hajdár-lapos** 271
**Hajdú-sor** 58
**Hajnal utca** 58, 86, 271, 292, 393
**Hajó ház** 58
**Halastó** 86, 153, 217, 235, 271, 292, 316, 393
**Halastó-oldal** 235
**Halasy** 58
**Halasy-tanya** 58, 179
**Halász Égere** 316
**Halász János rétje** 251
**Halgas** 235
**Hallgass-föld** 236
**Halma** 59, 337
**Halmaj** 59
**Halmi** 50, 59, 153
**Halmi-erdő** 153
**Halmi felől való forduló** 393
**Halmi forduló** 115
**Halmihegy** 95
**Halmi malom** 59
**Halmi-mező** 59, 115
**Halmi-Nagy-láp** 59
**Halminyíres** 59
**Halmi-sor** 97
**Halmi-szeg** 153
**Halmi-tag** 153
**Halmi út** 26, 115, 153, 393
**Halmi utca** 153, 393
**Halmi útfél** 393
**Halom** 59, 358
**Halom-bérc** 358
**Halomi-forrás** 358
**Halom laposa** 358
**Hálta** 153
**Hálta Porumbest** 153
**Halvány Égere** 316
**Hamus** 86
**Handál** 195
**Hangás-erdő** 236
**Hangicsa** 195
**Hangya** 153
**Harangláb** 251, 271, 316
**Harangozó-lapos** 26
**Harasztié** 116
**Haraszt-köz** 26
**Haraszt-nyak** 26
**Harasztos-hát** 26
**Harasztos-hát mögött** 26
**Haraszt-patak** 393
**Harcos utca** 195
**Hárd** 59
**Hárd-tanya** 59
**Harmad-éger** 59
**Harmadik-forduló** 86, 153, 196, 217, 236, 271, 316
**Harmadik híd** 59
**Harmadik-Úrbéri-forduló** 236
**Hármas-Fiatalos-erdő** 251
**Hármas-hát** 59
**Hármas-határ** 292
**Hármas-határ-domb** 196
**Hármas híd** 218
**Hármas-láz** 59
**Háromágú-hegy** 218
**Három-Rekettye** 116
**Háromszáznyolcas** 292
**Hársáztató-gödör** 393
**Hársáztó híd** 393
**Hársfa utca** 59
**Hárs-hegy** 346
**Hartmann-tag** 393
**Határ** 26, 59, 87, 97, 154, 179, 218, 251, 292
**Határárok** 179
**Határ-csere** 316
**Határ-dűlő** 358
**Határ dűlője** 218
**Határ-éger** 59
**Határ-Éger** 394
**Határ-hegy** 12
**Határ-kanális** 87
**Határ kőhíd** 394
**Határkönyök** 179
**Határ-lapos** 59, 154, 292
**Határ láposa** 394
**Határőrség** 292
**Határ-patak** 137
**Határ pataka** 179
**Határ-Szomoga** 236
**Havasi Gyopár gyermek-otthon** 59
**Hegedűs-domb** 316
**Hegedűs-láz** 154
**Hegedűs-tábla** 218
**Hegedűs úr háza** 316
**Hegy** 26, 60, 137, 431
**Hegyalja** 26, 60, 87, 97, 394
**Hegyalja-erdő** 60
**Hegyalja-honcsok** 394
**Hegyaljai-kaszálók** 60
**Hegyes** 137
**Hegyes-Fogás** 116
**Hegyes-föld** 236
**Hegyes-hegy** 137
**Hegyesi iskola** 431
**Hegyesi út** 394, 431
**Hegy felől való mező** 60
**Hegyi-legelő** 137
**Hegyi út** 26, 116, 394
**Hegykapu** 26, 431
**Hegy-patak** 137
**Hegytető** 26
**Hegyu** 12
**Hegyul Grujului** 137
**Hegyút** 27
**Hegy út** 27, 60, 116, 394, 431
**Hegy utca** 394
**Helyi tanács** 394
**Herceg-domb** 271
**Herceg-hát** 271
**Herceg híd** 236
**Herceg út** 236
**Herinkcse** 12
**Hernyós-dűlő** 316
**Hessenstein-tanya** 394
**Hétökrű fa** 394
**Híd** 87, 154, 179, 218, 271, 394
**Híd ali föld** 394
**Híd ali mező** 394
**Híd ali mező dűlő** 395

**Híd alja mező** 395
**Híd Égere** 154
**Hideg-forrás** 27
**Hideg-forrás pataka** 12
**Hideg-kátyú** 236
**Hideg-kátyú-domb** 236
**Hideg-völgy** 27
**Hideg-völgyi-forrás** 27
**Híd eli mező** 395
**Híd gyakra** 395
**Híd-láz** 116
**Hidrofor** 292
**Híd utca** 395
**Híd-vég** 116
**Híd vége** 116, 218
**Híd zugja** 87
**Hitter** 60
**Hívő temető** 60
**Hívő templom** 60, 179
**Hodály** 27, 196
**Hodályi út** 196
**Hodálynál** 196
**Hodor-liget** 12
**Hodos** 27, 292, 316, 358, 395
**Hódos** 60, 87, 116, 154
**Hodos-dűlő** 395
**Hodos-folyó** 27
**Hódos-folyó** 87
**Hodos-hát** 293
**Hodos-hát-oldal** 293
**Hodos-híd** 27
**Hódos-híd** 116
**Hodos hídja** 27
**Hódos hídja** 60, 116
**Hodos-oldal** 395
**Hodos-part** 27
**Hodos-patak** 27, 358
**Hódos-patak** 87, 116
**Hodos pataka** 395
**Hodos-rekettye** 293
**Hodos-tanya** 395
**Hodos út** 395
**Hodos vize** 395
**Holló-kapu** 154
**Holló kapujánál** 154
**Holló-kút** 137
**Holt-patak** 337, 358
**Holt-Sár** 236
**Holt-Túr** 137, 154, 293, 395
**Holt-Túr-köz** 395
**Homok** 271
**Homok alatti forduló** 218
**Homok felé** 218
**Homokgödör** 271
**Homokgödör dombja** 236
**Homoki** 271
**Homoki-dűlő** 218
**Homoki-erdő** 271
**Homoki-forduló** 236, 316
**Homoki-közerdő** 236
**Homoki-oldal** 218
**Homokiút** 218
**Homoki út** 218
**Homokos** 271
**Homokos-domb** 317
**Homokosgödör** 271, 293, 317, 395
**Homokosgödör-dűlő** 396
**Homokosgödörnél** 271
**Honcsok** 396
**Honcsok-dűlő** 396
**Honcsokos** 27, 179, 358
**Honcsokos-Rét** 179
**Honcsok-tanya** 396
**Horb** 351
**Horgas** 60, 251
**Horgas-föld** 236
**Horgas-hegy** 396
**Horgasi-kertalja** 251
**Horgas-lapos** 236, 396
**Horgas-mező** 60
**Horgas-szer** 154
**Horgas tája** 396
**Horgas út** 396
**Horgas útja** 396
**Horti-tag** 116
**Horváth-dűlő** 371
**Horváth-tanya** 196
**Hosszú** 218
**Hosszú-bérc** 116
**Hosszú-Éger** 87
**Hosszú Estók-láz** 117
**Hosszú-Fogás** 117, 154
**Hosszú-föld** 154
**Hosszú-földek** 154
**Hosszú-hát** 28, 431
**Hosszú Istók kaszálója** 60
**Hosszú-Kis-erdő** 87
**Hosszú-láb** 396
**Hosszú-láb-Liget** 396
**Hosszú-láz** 117
**Hosszú-Láz** 396
**Hosszú-liget** 317
**Hosszú-Liget** 396
**Hosszú-mező** 179
**Hosszú-Négy-hát** 87
**Hosszú-rekettye** 196, 317
**Hosszú-rét** 251, 317
**Hosszú-Satona** 293
**Hosszú-sor** 218
**Hosszú-szeg** 154
**Hosszú-szer** 28
**Hosszú-szeri-forrás** 28
**Hosszú-Szomoga** 218
**Hosszú-tábla** 218
**Hosszú-tó-hát** 236
**Hosszú-tó-híd** 236
**Hosszú-tó-lapos** 237
**Hosszú-vész** 117, 396
**Hozsváth árka** 180
**Hozsváthé** 180
**Hozsváth-kert** 28
**Hömlőc** 45
**Hömlőci-hegy** 45
**Hősök emlékműve** 397
**Hugat** 87
**Hullámtér** 397
**Huszkó** 346
**Húszköblös** 154
**Huta** 337
**Huta-patak** 337
**Huta utca** 337
**Hűvös-völgy** 97
**Ifjúsági ház** 397
**Ifjú-tanya** 196
**Igényelt** 117, 180, 271, 293, 317
**Igényelt-föld** 271
**Igényelt-legelő** 293
**Ignácz-tanya** 317
**Ilbán-patak** 431
**Ilbán völgye** 431
**Ilyés** 28
**Imaház** 117
**Imaterem** 60, 117
**Imi-bár** 317
**Imola-mocsár** 180
**Internát** 272
**Ion Creangă utca** 60
**Irinka-tag** 117
**Irinka tagja** 117
**Iroda** 97, 272, 293
**Irtás** 87, 218, 251, 351
**Irtvány** 117
**Iskola** 61, 87, 117, 154, 180, 196, 219, 237, 252, 272, 293, 397, 431
**Iskola-föld** 154
**Iskolakert** 272
**Iskolakert alatt** 272
**Iskola melletti híd** 272
**Iskolaudvar** 117

**Iskola utca** 196, 237, 337, 397
**Iskola utcája** 196
**Istálló** 272
**Istállók** 397
**Iszk** 252
**Italozó** 117
**Ivódi-lapos** 317
**Ivó-rekettye** 252
**Jáger-tanya** 117
**Jakab-láz** 397
**Jakabláz híd** 397
**Jakabláz hídja** 397
**Jakabláz útja** 397
**Jákob** 117
**Jákob háza** 117
**Jákob-köz** 61
**Jákob-tag** 117
**Jákob tagja** 118
**Jákob-tanya** 118
**Jákó-köz** 61
**Jákosi-tag** 61
**Jánki-féle-feketeföld** 272
**Jánki-féle-föld** 272
**Jankó kertje alatt** 397
**Járásbíróság** 61
**Játszótér** 252, 431
**Jávori-tag** 118
**Javornyika** 346
**Jégverem** 61
**Jégverem alatt** 397
**Jégverem laposa** 61
**Jégverem-oldal** 61
**Jendrassik Jenő utca** 155
**Jenő-huta** 358
**Jenő-tanya** 61
**Jeremiás-tanya** 61
**Jezura** 358
**Jezura-dűlő** 359
**Jicsai-patak** 346
**Jog** 138
**Jogos** 155, 397
**Jogos-kaszáló** 155
**Jogos-legelő** 155, 397
**Jogos-legelői-déllő** 155
**Jogos-Liget** 397
**Jogosult-kaszáló** 155
**Jogosult-legelő** 155
**Jogos utca** 155, 180
**Jónás láza** 88
**Jordán** 28
**Jordán-tó** 28
**Jószáglegelő** 196, 237
**Jövő utca** 61
**Juger** 317
**Juger utca** 317
**Juhászház** 272
**Juhászháznál** 272
**Juhászház-tábla** 272
**Juhász-tábla** 272
**Juhász-tanya** 272
**Juhfarm** 98
**Juhfürösztő** 293
**Juhhodálynál** 28
**Juhkosár-domb** 28
**Juhlegelő** 155, 219, 237, 317
**Juhos-szer** 318
**Júlia** 61
**Kabolaút** 196, 237, 293, 431
**Kacsó boltja** 252
**Kádár** 318
**Kádár Bálint erdeje** 318
**Kádár Bálint-erdő** 318
**Kádáré** 293, 318
**Kádár erdeje** 318
**Kádár fövenyesgödre** 219
**Kádár gödre** 219
**Kádár-kert** 293
**Kádár-kút** 431
**Kádár-láz** 61
**Kádár-szeg** 293
**Kádár-tanya** 318
**Kakas** 219
**Kakas-barázda dűlője** 219
**Kakas-domb** 397
**Kakas-hegy** 12, 337, 359
**Kakas remete** 397
**Kakas remete-hegy** 398
**Kalinece** 359
**Kállai Bénié** 318
**Kállai-rét** 398
**Kálmán** 29
**Kálmán kosara** 29
**Kalmár-rét** 398
**Kaloda út** 180
**Kaloda útja** 180
**Kaló-rét** 398
**Kampó** 196
**Kanális** 29, 61, 88, 155, 180, 252, 398
**Kanális-híd** 88
**Kanális-láp** 61
**Kanálisnál** 61
**Kanföld** 272
**Kanizsa** 196
**Kanizsa háza** 272
**Kanizsa-kert** 272
**Kanizsa-kert alatt** 272
**Kanizsák temetője** 272
**Kanizsa-lakás** 196
**Kanizsa-tag** 196
**Kanizsa temető** 272
**Kanizsay-tag** 196
**Kanizsay-tanya** 196
**Kanizsay Zsigmond-tanya** 197
**Kanizsa Zsigmond-tanya** 197
**Kankellő** 318
**Kánton** 237
**Kántonház** 118, 293, 318, 431
**Kántoroké** 155
**Kántor-szeg** 155
**Kanyar** 237
**Kanyarodó** 155
**Kanyar-tábla** 155, 237
**Kánya-zug** 431
**Kapát** 88
**Kapáti út** 88
**Kapela** 118
**Kápolna** 88, 98, 118, 155, 219, 237, 272, 398
**Kapta-láb** 398
**Kapu** 98
**Kapu-tábla** 272
**Karajos** 398
**Karám** 29, 219
**Karám alja** 219
**Karám mellett** 219
**Kárász sűrűje** 155
**Kárhozi malom** 156
**Karikó** 156
**Karitász** 398
**Karos híd** 118
**Karos-rét** 219
**Karpin** 337, 351
**Kárpinszki gödre** 156
**Kása rétje** 237
**Kaskócsák-tag** 252
**Kastély** 98, 272, 398
**Kaszáló** 29, 219
**Kaszárnya** 180, 252
**Kati foka** 156
**Kátmán-tag** 252
**Katolikus harangláb** 272
**Katolikus ifjúsági ház** 398
**Katolikus imaház** 118
**Katolikus iskola** 61, 272
**Katolikus pap tagja** 62
**Katolikus plébánia** 62, 338
**Katolikus temető** 62, 197, 219, 272, 293, 318, 338
**Katolikus templom** 62, 180, 197, 272, 338, 398

**Katonák utcája** 338
**Katonaság** 252
**Kat-völgy** 12
**Kátyú** 219, 237
**Kátyú-domb** 237
**Kátyúdomb útja** 237
**Kátyú-föld** 237
**Kátyús-hát** 398
**Kátyú útja** 237
**Kávás** 62
**Kávás-vár** 62
**Kávás vára** 62
**Kavicsos** 88, 118, 219, 237, 293, 398, 399
**Kavicsosgödör** 399
**Kavicsos-tó** 118
**Kavicsos út** 88
**Kavicsos utca** 88
**Kazalos** 197
**Kecska-patak** 359
**Kecske** 338, 359
**Kecske-patak** 359
**Kecskés** 29
**Kecskés gödre** 29
**Kecskés-láz** 156
**Kecske sor** 272
**Kecskés-patak** 359
**Kecskés-tanya** 62
**Kecske-völgy** 338
**Kékbokor** 118
**Kék-domb** 273
**Keleti-Kertalja** 156
**Kellner** 62
**Kellner-tanya** 62
**Kemény-erdő** 62
**Kenderártó** 293, 359
**Kenderátó** 293
**Kenderáztató** 119, 197, 237, 293
**Kenderáztató-tó** 293
**Kenderáztó** 293, 359
**Kenderes** 220, 252, 294
**Kendereskert** 119, 220, 252, 294
**Kenderföld** 119, 220, 294
**Kendersor** 88, 119
**Kender sor** 89
**Kenyeres** 294
**Kenyérgyár** 156
**Kényszer** 252
**Kényszer utca** 252
**Kerek-bükkös** 156
**Kerek-bütykös** 156
**Kerek-csere** 156
**Kerek-Csikászó** 119
**Kerek-domb** 98
**Kerek-erdő** 318
**Kerekes** 318
**Kerekes-tanya** 318
**Kerek-hegy** 29
**Kerek-hegyi-forrás** 29
**Kerek-lapos** 119, 399
**Kerek-láz** 156
**Kerek-liget** 29
**Kerek-mező** 338
**Kerek-nyáras** 156
**Kerek-rekettye** 294
**Kerek-Rekettye** 119
**Kerek-Rekettyés** 119
**Kerek-tábla** 273
**Kerek-tisza-domb** 273
**Kerek-tiszta** 273
**Kerek-tiszta-domb** 273
**Kereskedő irtása** 197
**Kereszt** 157, 180, 197, 237, 273, 318, 399, 431
**Kereszt-árok** 237, 273
**Kereszt-hegy** 338, 399
**Kereszt-híd** 273
**Kereszt-mező** 371
**Keresztnél** 62, 197
**Kereszt-tábla** 237
**Kereszttábla útja** 238
**Keresztút** 180, 294
**Kérészy-tanya** 318
**Kert alatt** 119, 181
**Kert alatti föld** 157
**Kertalja** 29, 62, 89, 119, 157, 220, 238, 252, 273, 294, 351, 399
**Kertaljai-domb** 273
**Kertaljai-dűlő** 220
**Kertaljai-földek** 220, 238
**Kertaljai-kaszálók** 89
**Kertaljasi-domb** 273
**Kertaljasi-föld** 119
**Kertalja-sor** 157
**Kert-domb** 29
**Kert-domb alja mögött** 29
**Kert dombja** 29
**Kert dombja mögött** 29
**Kertek** 89
**Kertekalja** 30, 181
**Kert-láp** 431
**Kert-pótlás** 220
**Kert-szeg** 220, 318
**Kertvég** 30
**Kerülőház** 399
**Kerülőút** 431
**Keskeny-Éger-köz** 318
**Keskenyhosszú** 399
**Keskeny-szeg** 294
**Két-akác-köz** 62
**Kétbábony** 119
**Két erdő köze** 197
**Két Fiatalos közt** 252
**Kétgérce** 138, 371
**Kétkanális-köz** 399
**Két kanális köze** 399
**Két kanális közt** 399
**Két-rét-gaz** 294
**Két rét köze** 294
**Kettes ól** 197
**Kétút-köz-dűlő** 399
**Két út köze** 399
**Kétvíz-köz** 399
**Két víz között** 399
**Kicsira** 338, 359
**Kicsirai-forrás** 360
**Kicsi-Sári-erdő** 238
**Kicsi-Svábié** 181
**Kígyós** 273
**Kígyósi-kút** 273
**Kígyós-kút** 273
**Kilencforintos-nyáras** 197
**Kincáé** 399
**Kinca-föld** 399
**Kincses-hegy** 12
**Király Antalé** 294
**Király-domb** 431
**Király-kert** 273
**Király-kosár** 294
**Király kosárja** 294
**Király Mihály kertje** 252
**Király palló** 89
**Király pallója** 89
**Király-rét** 197, 273
**Király-tanya** 294
**Királyút** 119
**Király út** 119
**Király út lejárat** 120
**Király út lejáró** 120
**Király út vége** 120
**Kis-akác** 62
**Kis-Alsó-erdő** 399
**Kisasszony-fürdő** 400
**Kisasszonyok tagja** 62
**Kisasszony-tag** 98, 400
**Kisasszony-völgy** 400
**Kisbábony** 104
**Kisbábonyi-újtelep** 120
**Kisbábonyi út** 120

**Kis-Banké** 181
**Kis-Batár** 13
**Kis-Békás-láz** 400
**Kis-beton** 120
**Kisbirtokos** 157
**Kisbirtokos út** 157
**Kis bolt** 318, 400
**Kis-Bükk** 30
**Kis-Bükkös** 400
**Kis Csabi boltja** 400
**Kiscsedreg** 157
**Kiscsedregi utca** 157
**Kis-Cselőc közt** 63
**Kis-Cselősz** 120
**Kis-Csetece** 371
**Kis-Csillagos** 30
**Kis-Csucskó** 98
**Kis-domb** 197, 273, 400
**Kis-Dormán-láz** 120
**Kis-dűlő** 360
**Kisebbik-Sajtos** 400
**Kis-Éger** 89, 294
**Kisegítő iskola** 273
**Kis-erdő** 63, 89, 197, 252, 238, 294, 318, 400
**Kis-erdő laposa** 220
**Kis-erdő-tábla** 273
**Kis-falka** 371
**Kisfalu** 400
**Kisfalusi kereszt** 400
**Kisfalu utca** 400
**Kisfenyves** 371
**Kis-fogás** 318
**Kis-Fogás** 120, 157
**Kis-fürdő** 318
**Kisgérc** 138
**Kisgérce** 134
**Kisgércei malom** 138
**Kisgércei út** 432
**Kis-Gorond-hát** 197
**Kis-Grapa** 13
**Kis-Haraszt** 30
**Kis-hegy** 30, 400, 432
**Kis-hegy alja** 30, 401
**Kis-hegyesi-kút** 401
**Kis-hegy-kút** 401
**Kishíd** 30
**Kis híd** 30, 157, 294, 318
**Kishíd-lapos** 30
**Kis-Hodos** 360, 401
**Kis-Hódos** 157
**Kis-Hodos-patak** 360
**Kis-Horgas** 63, 252
**Kis-hugat** 401
**Kis-Igényelt** 181
**Kis-ingovány** 360
**Kis iskola** 157, 197, 252
**Kis Janiné utcája** 157
**Kis-Kádár-kert** 294
**Kis-Kalnik** 360
**Kis-kanális** 401
**Kis-Kicsira** 360
**Kis-Kircs** 360
**Kis kocsma** 63
**Kis kollektíva** 318, 319
**Kis-Kolnik-hegy** 30
**Kis-Kormos** 30
**Kis kőhíd** 294
**Kis-köpődék** 295
**Kis-Kőris** 138
**Kis-Középső** 181
**Kis kultúr** 401
**Kis Laci-kert** 157
**Kis-Láp** 401
**Kis-lapos** 252
**Kis-láz** 30, 120
**Kis-Láz** 401
**Kis-láz-oldal** 120
**Kis-legelő** 63, 120, 197, 319
**Kislegelő út** 63
**Kis-Medvés** 295
**Kis-mező** 30, 120, 181, 220, 273, 319, 401
**Kis-mező kútja** 181
**Kis-mocsár** 338
**Kis-Mogyoró-szeg** 120
**Kis-Négy-hát** 89
**Kis-Nyáras** 198, 252
**Kisnyíres** 63
**Kis-nyíres** 121
**Kis-Orosz-forrás** 432
**Kis-Őz-hát** 121
**Kis-Palló-fél** 401
**Kispál-parcella** 98
**Kispál szőlője** 98
**Kis-part** 30
**Kis-Pást-liget** 401
**Kis-pázsit** 63
**Kispeleske** 210
**Kispeleske felé forduló** 253
**Kispeleskei-rét** 253
**Kispeleskei út** 238, 253, 295
**Kis-Peres** 401
**Kis-Puszta-hegy** 432
**Kis-rét** 220
**Kis-Rét** 181
**Kissár** 232
**Kis-Sár** 198
**Kis-Sár-Éger** 402
**Kis-Satona** 295
**Kis-Sebesvészi-legelő** 402
**Kis-Selymes** 157
**Kis sikátor** 63, 157, 295
**Kis-Sváb-hegy** 432
**Kis-Svábié** 181
**Kis-szeg** 157, 295
**Kis-Szomoga** 360
**Kis-tag** 89, 181, 295, 319
**Kis-tagosok** 89
**Kis-Tálna** 138
**Kis-tanya** 63
**Kis-Tarna** 338
**Kis-Tarna-patak** 338
**Kis-telek** 30, 295, 319
**Kis-telek-domb** 319
**Kistemető** 274
**Kis temető** 273
**Kistemető-tábla** 274
**Kisterebes** 402
**Kis-tisztás** 30
**Kis-töltés** 295
**Kis-Túr** 402
**Kis-Túr köze** 402
**Kis út** 157, 253, 274, 295
**Kis utca** 30, 63, 157, 181, 198, 238, 402
**Kis váró** 295
**Kisvég** 89, 157, 274, 295
**Kisvégi híd** 274
**Kisvégi-homokos** 274
**Kis-völgy** 198, 432
**Kis-völgy-kút** 432
**Kitti-bár** 402
**Klányé** 157
**Klári boltja** 181
**Klárinál** 181
**Klem-tanya** 319
**Kocán-kút** 371
**Kocsma** 157, 181, 274, 295, 319, 402
**Kocsmonda** 253
**Kocsolya** 295
**Kodác-bár** 295
**Kodác földje** 295
**Kóka-déllő** 402
**Kóka gorondja** 30
**Kókmán-tag** 253
**Koli** 198
**Koli-kert** 274
**Koli-kert alatt** 274
**Kollektív** 63, 157, 198

**Kollektíva** 63, 158, 198, 220, 274, 295, 319, 402
**Kollektíva ól** 31
**Kollektív iroda** 63, 89, 198, 402
**Kollektív istálló** 121
**Kollektív ól** 121, 402, 432
**Kollektív székház** 402
**Kollektív udvar** 63, 121
**Kollektív út** 63
**Kolnik** 31
**Kolónia** 198, 238, 253, 319
**Kolónia út** 253
**Kolónia utca** 238
**Koltó** 45
**Komjáti** 121
**Komjátié** 121
**Komlód** 46
**Komlós** 46
**Komlóssellő** 46
**Konyhás-domb** 238
**Konyosi-tanya** 338
**Kopasz-Bábony** 13
**Kopasz-hegy** 46
**Koporcsa** 360
**Koporcsa-bányatér** 360
**Koporcsa ligete** 398
**Koporcsa-patak** 360
**Koporcsi-forrás** 360
**Koppel-tanya** 63
**Kopsa foka** 402
**Korajos** 198
**Korcse** 360, 371
**Korcse alja** 360
**Korcse-dűlő** 371
**Korcsi-forrás** 360
**Kordje** 372
**Kórház** 63
**Kórház utca** 63
**Korlát** 295, 402
**Korlát akácosa** 402
**Korlát-dűlő** 403
**Korlát-erdő** 403
**Korlát-erdők** 403
**Korlát-Liget** 403
**Kormos** 31
**Kormos-hát** 63
**Korni** 138
**Korni-hát** 138
**Korni köze** 138
**Koroknai-rét** 274
**Korolyós** 158
**Korom** 121
**Koromhát** 274
**Korom-hát** 63, 274, 403
**Korom-hát első** 64
**Korom-hát harmadik** 64
**Korom-hát három** 64
**Korom-hát második** 64
**Korom-hát négy** 64
**Korom-meg** 403
**Korom mögött** 403
**Koronás** 181
**Korong-hát** 158, 181
**Korongháti út** 158
**Korong mögött** 403
**Korosnik** 372
**Kósák tagja** 121
**Kosán-láz** 158
**Kosán-lázi-tanya** 158
**Kosán-láz-tanya** 158
**Kosár** 31, 253
**Kosár alja** 253
**Kosár-Gátas** 31
**Kosár-gorond** 31
**Kosár-völgy** 31
**Kósa-tag** 121, 403
**Kósa tagja** 121
**Kósa-völgy** 158
**Kos fűzfása** 158
**Kossuth-domb** 31
**Kosztya-tag** 253
**Kotró sűrűje** 158
**Kotyka** 64
**Kovácsé** 319
**Kovács-Erge** 253
**Kovács-fok** 319
**Kovácsház** 121, 220
**Kovács-kert** 64
**Kovácsműhely** 121
**Kovács Péter dombja** 64
**Kovács-tábla** 274
**Kovács-tanya** 319
**Kovás-domb** 275
**Kováts Miklós kastélya** 275
**Kováts Sándor kastélya** 275
**Kováts-tag** 275
**Kováts-tanya** 275
**Kozányi** 64
**Kozányié** 64
**Kozányi-ház** 64
**Kozsán-kereszt** 403
**Kozsán-patak** 432
**Kozsán-rét** 403
**Kőbánya** 31, 403
**Kőhíd** 64, 121, 158, 181, 403
**Kőhídnál** 121
**Kökény** 158
**Kökényed** 158
**Kökényes** 158
**Kökényesd** 144, 158
**Kökényesd felől való mező** 64
**Kökényesdi állomás** 159
**Kökényesdi-legelő** 319
**Kökényesdi malom** 159
**Kökényesdi-patak** 64, 159
**Kölcsey Ákos-tanya** 319
**Kölcsey Antal-tanya** 320
**Kölcsey-birtok** 320
**Kölcsey-első-tanya** 320
**Kölcsey-második-tanya** 320
**Kölcsey-tanya** 320
**Kölcseytelep** 320
**Kömin** 121
**Könyök utca** 64, 159
**Könyvtár** 64
**Köpüknél** 64
**Kőris-mocsár** 159
**Kőris-völgy** 338
**Körömszedő** 403, 404
**Körömszedő-hegy** 404
**Kőrös-ág** 320
**Kőrös-ág-víz** 403
**Kőrösi déllője** 320
**Kőrös-mocsár** 89
**Körte alja** 404
**Körtefa** 238
**Körtefa alja** 404
**Körtefai-láb** 253
**Körtefák** 404
**Körtefa-láb** 404
**Körtefánál** 121, 122, 159
**Körtefás** 238
**Körtefa utca** 238
**Körtefa útja** 238
**Körtélyes** 122
**Körtélyes-szeg** 404
**Körtvélyes** 159, 181, 198, 253
**Körtvélyes alja** 159
**Körtvélyes-hát** 159
**Körtvélyes-sor** 159
**Körülszaros** 238
**Körzeti rendelő** 339
**Kötél-hát** 253
**Kötél-hátbeli-forduló** 254
**Kötél-hát-forduló** 254
**Kötél-háti-forduló** 254
**Kőváralja** 31
**Kövecses** 180
**Köves** 138
**Köves-hegy** 372
**Köves-mál alja** 98

**Kövespatak** 31, 98
**Kövesút** 238, 275, 432
**Kövicses** 65, 89, 122, 220, 238, 404
**Kövicses-dűlő** 89
**Kövicsesgödör** 404
**Kövicses-mező** 89
**Kövicses-szer** 65, 404
**Kövicses-szer-dűlő** 404
**Kövicses-tó** 122
**Köz** 220
**Közbirtokossági-erdő** 432
**Közbirtokosság tanyája** 320
**Közbülső-Fiatalos** 254
**Köz-domb** 372, 432
**Köz-domb-dűlő** 372
**Köz-domb-kapu** 404
**Közép-forduló** 198
**Középösvény** 275
**Közép-sor** 65
**Középső** 182
**Középső-Bábony** 13
**Középső-Csikászó** 122
**Középső-forduló** 182
**Középső híd** 295
**Középső-kút** 122
**Középső-Láz** 404
**Köz-mező** 182
**Közös-erdő** 320
**Közös-legelő** 198, 404
**Közös-marhalegelő** 89
**Központ** 122, 320
**Községháza** 65, 198, 404
**Községi-legelő** 404
**Község tagja** 89
**Kresa** 275
**Kripta** 275
**Kripta-domb** 275
**Kripta-tábla** 275
**Kripta temető** 275
**Kubik** 320
**Kubikgödör** 320
**Kultúr** 31, 65, 89, 122, 159, 295, 404, 433
**Kultúrház** 31, 122, 198, 220, 254, 275, 295, 320, 404, 433
**Kultúrház útja** 404
**Kultúrotthon** 122, 254, 296, 401, 433
**Kunfalé** 65
**Kunfalvy** 65
**Kunfalvyé** 65
**Kunfalvy-tag** 65
**Kupa** 361
**Kupán sarok** 296
**Kupás-bükk** 404
**Kuriális-erdő** 320
**Kurta-szer** 220
**Kút** 220, 238, 275, 320
**Kút aljasi domb** 275
**Kutas-domb** 320
**Kutas-dűlő** 320
**Kutas-Erge** 254
**Kutas-Erge-hát** 221
**Kutas-Erge köze** 221
**Kúti-láb** 238, 405
**Kúti-tábla** 159, 182, 275, 296
**Kútnál** 122
**Kút-vápa** 296
**Kút-vápa-dűlő** 296
**Kutyaszorító** 89, 122, 275, 405
**Kutyaszorítóvég** 122
**Külső-Akol** 31
**Külső-Barackos** 275
**Külső-Benés-láz** 122
**Külső-Brime** 122
**Külső-Bükk** 31
**Külső-csűröskert** 254
**Külső-erdő** 296
**Külső-Fogás** 122
**Külső-Igényelt** 122
**Külső-Legelő** 221
**Külső-major** 275
**Külső-tanya** 275
**Külső-Törzsökös** 276
**Külső-Varga-láz** 122
**Kürt hegyese** 13
**Labdázó** 32
**Láb-hegy** 138
**Laci-kert** 32
**Lackó-legelő** 405
**Lágyas** 221
**Lajbi** 405
**Lajbli-gödör** 405
**Lakatos-tag** 254
**Lakodalmas ház** 405
**Lakodalmas terem** 320
**Lakodalmi terem** 320
**Laktanya** 182
**Lanka** 405
**Lankai-tanya** 405
**Lankási kereszt** 405
**Lantosé** 320
**Láp** 65, 221, 405
**Láp-mellék** 65
**Láp mocsárja** 65
**Láp mögött** 65
**Lapos** 65, 405
**Lapos-éger** 321
**Lapos-hely** 90
**Lapos-láb** 13
**Lapos mellett** 405
**Lapos-szél** 198, 221, 405
**Lateralã utca** 65
**Láz** 90, 12**Láz** 123
**Láza** 221
**Lázár** 198
**Lázár Ferié** 98
**Lázári** 191
**Lázári-legelő** 198
**Lázári út** 221, 239, 254
**Lázár kútja** 405
**Lázár-Liget** 405
**Lázár Mancié** 321
**Lázár Manci tanyája** 321
**Lázár-tag** 406
**Lázár-tanya** 406
**Láz-domb** 321
**Láz-Éger** 406
**Láz-Égeresi-rét** 406
**Lázi-kút** 406
**Lázi út** 90
**Lázok** 90
**Lázuri** 138
**Lazsna** 221, 276, 296, 321
**Lazsnak** 321
**Lébuc-szer** 296
**Legelő** 65, 90, 123, 138, 160, 182, 198, 221, 239, 254, 276, 296, 321, 406
**Legelő-dűlő** 254
**Legelő-föld** 239
**Legelő híd** 254
**Legelő út** 296, 406
**Legelő utca** 406
**Legények hegye** 361
**Leifer-tag** 65
**Lejáró híd** 406
**Lejtő** 198
**Lekence** 406
**Lelkészi hivatal** 123
**Lemenő** 160
**Lemenő-sor** 160
**Leményié** 65, 98, 160
**Leményi-ház** 66
**Leményi-tag** 66
**Leményi utca** 66
**Lemez bolt** 66
**Lemnului utca** 66
**Lencsés** 221
**Lencsés-tag** 222
**Lenes-rét** 406

**Lenes-rét-dűlő** 407
**Lengyel** 407
**Lengyel Albert gödre** 276
**Lengyelé** 66, 198
**Lengyel-kert** 66
**Lengyel-tag** 198
**Lengyel-tanya** 199
**Lengyel-udvar** 199
**Lénia** 239, 433
**Lenti sikátor** 276
**Leontinnál** 239
**Les-bolt** 66
**Leurda-dűlő** 138
**Lévaié** 321
**Levente tér** 160
**Liánál** 66
**Lia néninél** 66
**Liba-domb** 222
**Libalegelő** 90, 407
**Libarét** 222, 276
**Libaréti-legelő** 276
**Liba-sor** 407
**Liget** 90, 123, 199, 222, 296, 321, 361, 407
**Liget alja** 222, 296
**Ligetesi-kút** 407
**Ligetesi út** 407
**Ligeti-dűlő** 222
**Ligeti híd** 407
**Liget-tanya** 407
**Liget útja** 222
**Liliom utca** 66
**Limbuc** 160
**Limbuc-tábla** 160
**Lingurás-tanya** 123
**Liszkó** 254
**Liszkóc-patak** 346
**Liváda utca** 407
**Livezilor utca** 407
**Lóga Ferencé** 276
**Lóga Ferenc háza** 276
**Lóger** 296
**Lóger út** 433
**Lógó palló** 66
**Lókert** 254, 296
**Lokker-bolt** 66
**Lókosár** 254
**Lom** 407
**Lonka** 407
**Lóúsztató** 407
**Lóvágó** 160
**Lődomb** 66
**Lőrinc** 321
**Lőrinc bokra** 321
**Lösz-mocsár** 66
**Luby-tag** 199
**Luby-tanya** 199
**Lucernáskert** 276
**Ludas-nyáras** 66
**Lukács-láz** 123
**Lupicka** 407
**Lupicka-ház** 407
**Lupicka háza** 408
**Lupicka út** 408
**Lupicka útja** 408
**Lúzsnok út** 255
**Lyukas-kő** 32
**Magas-domb** 296
**Magas-hugat** 66
**Magas-part** 361
**Magtár** 199, 255, 276
**Magura** 13, 339, 361
**Magura alja** 13
**Maguricsa** 372
**Maguricsa-dűlő** 372
**Maguricse** 361
**Magyar-hegy** 433
**Májer-rét** 408
**Major** 123, 276
**Majsi-kert** 32
**Makkos** 321
**Makora-kút** 199
**Makora kútja** 199
**Makra** 296
**Makra-forduló** 297
**Makra-hegy** 297
**Malom** 66, 160, 182, 276, 297, 321, 408
**Malom alja** 276
**Malom-domb** 339
**Malom-erdő** 408
**Malom gyakra** 222
**Malom híd** 408
**Malom-kert** 276, 321, 408
**Malom-kert alja** 277
**Malom-láz** 32
**Malom-mező** 408
**Malom-mezősi-erdő** 408
**Malom-patak** 339
**Malom pataka** 339
**Malom sikátor** 297, 321
**Malom-szeg** 160, 408
**Malom-szegi-dűlő** 66
**Malom-tábla** 297
**Malom utca** 66, 297, 321, 408
**Malom-völgy** 339
**Maluri** 138
**Malurile-dűlő** 138
**Manci-rét** 255
**Manci-tag** 277
**Mandel-tanya** 297
**Mándi kabolaút** 297
**Mándi-szeg** 297
**Mándi-tag** 297
**Mándi-tanya** 297
**Mándi út** 297, 322
**Mándi útja** 322
**Margitai-tanya** 433
**Marhalegelő** 239
**Marhatemető** 408
**Marháza** 351
**Marián-kert** 160
**Marián kertje** 160
**Mária-patak** 66
**Marica-dűlő** 361
**Mari-ház** 123
**Mari háza** 123
**Markovits-tanya** 66
**Marosy-tanya** 322
**Marozsán földje** 297
**Marozsán kabolaút** 297
**Marozsán útja** 297
**Márton-ház** 124
**Mártonháza** 124
**Márton háza** 124
**Mártonházánál** 124
**Martos** 182
**Második-forduló** 90, 160, 199, 222, 239, 277, 322
**Második híd** 124, 222, 322
**Második Kis híd** 322
**Második-Svábfalu-vég** 408
**Második-Úrbéri-forduló** 239
**MAT** 66
**Mátyás Bandi-féle-birtok** 255
**Mátyás-épület** 255
**Mátyás-porta** 255
**Mátyás-tag** 255
**Medve-láb** 361
**Medve laposa** 297
**Medvés** 99, 297, 361
**Medvés-ág** 297
**Medvés-kert** 66
**Medvés laposa** 298
**Medvés-oldal** 298
**Medvés-tábla** 298
**Megyárok** 222
**Méhes** 409
**Méhes-láz** 124
**Méhes útja** 160
**Méhész** 322
**Méh-kert** 409

**Méhkert** 298
**Méh-szeg** 161, 409
**Méhteleki-forduló** 222
**Méhteleki-határ** 222
**Méhteleki-Liget alja** 222
**Méhteleki út** 222
**Méhteleki-útfél** 222
**Mellék utca** 67
**Mélyág** 322
**Mély-szeg** 90, 161
**Méneskút** 298
**Mensti-major** 298
**Meredek-völgy** 362
**Mérges** 362
**Messi** 199
**Mester-lapos** 255
**Mester laposa** 255
**Mester-laposi-kaszáló** 255
**Mészáros szállása** 322
**Mészárszék** 409
**Messzelátó** 90, 182, 223, 255, 433
**Messzelátói-láb** 255
**Messzelátó-láb** 255
**Messzelátónál** 409
**Messzelátó-tábla** 223
**Mezei-patak** 433
**Mezei út** 339
**Mézes** 409
**Mező** 362
**Mező-ráta** 90
**Mezőráta útja** 90
**Mezős-láz égere** 67
**Mező-szél** 223
**Mező út** 90
**Mező utca** 67, 161
**Mezsi-Versok-patak** 347
**Mica bácsi háza** 182
**Mica háza** 182
**Mihai Eminescu utca** 67
**Mihály-kút** 32
**Mihály-völgy** 32
**Mihály völgye** 32
**Mihály-völgyi-forrás** 32
**Mihály-völgyi-kút** 32
**Mike-bár** 67
**Mike-domb** 433
**Mikéé** 433
**Mike-patak** 433
**Mikes óla** 90
**Mikes óla zugja** 91
**Mikes-oldal** 91
**Mikes-oldal zugja** 91
**Mike utcája** 67
**Miklós úr kastélya** 277
**Mikola** 307
**Mikolai-erdő** 322
**Mikolai-forduló** 277
**Mikolai-fürdő** 322
**Mikolaikolónia** 322
**Mikolai-legelő** 322
**Mikolai malom** 322
**Mikolai malomútnál** 67
**Mikolaitelep** 322
**Mikolai út** 199, 277, 298
**Mikró** 124
**Mikró sor** 124
**Miksa háza** 277
**Milícia** 67, 199, 322, 409
**Miska-domb** 255
**Mislocsie** 372
**Mislocsina** 13
**Misué** 161
**Misuké** 161
**Misu-szeg** 161
**Misu útja** 161
**Mláka** 138
**Moc-forrás** 32
**Mocsár** 91, 138, 161, 339
**Mocsára** 339
**Mocsár-híd** 161
**Mocsár-láz-dűlő** 91
**Mocsár-oldal** 91
**Mocsár utca** 339
**Mocsira** 139, 339, 351
**Mocsira-dűlő** 139
**Mocsirica** 14, 46, 139, 347, 372
**Mocsolya** 199, 409
**Mocsolya-híd** 409
**Mocsolya-patak** 409
**Mogyoróbokor** 255
**Mogyorós** 32, 124, 223, 277, 362
**Mogyorós alja** 223
**Mogyorós-hegyalja** 32
**Mogyorós-szeg** 124
**Mogyoró-szeg** 124
**Molnár csentruja** 409
**Molnár hídja** 161
**Molnár-szeg** 161
**Mondel-sarok** 322
**Montenegró** 298
**Montenegró utca** 298
**Móricné hídja** 433
**Morozé** 161
**Mosó-kút** 32
**Mosó-kút-forrás** 32
**Mosonuj-dűlő** 362
**Mózes-tanya** 255
**Multyán kanyar** 277
**Muncsel** 139
**Muncsel-dűlő** 139
**Murkos** 32
**Múzeum** 161
**Mülleré** 322
**Müller-erdei-tanya** 322
**Müller-külső-tanya** 323
**Müllernéé** 323
**Müller-tanya** 323
**Művelődési ház** 298
**Művelődési otthon** 161, 409
**Náci Bandi gödre** 409
**Náci-gödör** 409
**Náci Miska gödörje** 409
**Nádas** 32, 67, 124, 323, 409
**Nádas árka** 323
**Nádasié** 99
**Nádaska** 298
**Nádas-kalista** 125
**Nádas-köz** 32
**Nádas-láz** 33
**Nadrág** 255
**Nagy-ág-hát** 409
**Nagy-Alsó-erdő** 409
**Nagy-árok** 182
**Nagy-Bábony** 362
**Nagy-Banké** 182
**Nagybanké út** 182
**Nagy Béla** 199
**Nagy Béla-birtok** 199
**Nagy Béla-lakás** 199
**Nagy Béla-major** 199
**Nagy Béla tagja** 199
**Nagy Béla-tanya** 199
**Nagy-bokor** 277
**Nagy bolt** 161, 182, 255, 298, 323, 409
**Nagy-bükk** 433
**Nagy-Csere** 409
**Nagy-Csetece** 373
**Nagy-Déllő alja** 33
**Nagy Dezsőné völgye** 99
**Nagy-domb** 199
**Nagydomba** 139
**Nagy-Dormán-láz** 125
**Nagy-dűlő alja** 33
**Nagy-Éger** 67, 91, 125, 223, 277, 298, 323, 410
**Nagy-Égere** 323
**Nagy-Éger-erdő** 182
**Nagy-Éger-köz** 125

**Nagy Elek-major** 200
**Nagy Elek-tanya** 200
**Nagy-erdei-árok** 183
**Nagy-erdei-kút** 183
**Nagy-erdő** 14, 67, 182, 200
**Nagy-erdő orra** 67
**Nagyerdő út** 183
**Nagy-Erge** 200
**Nagy fa** 125, 255
**Nagy-falka** 373
**Nagyfalu** 410
**Nagy-Fogás** 125, 161
**Nagy-Fogási-föld** 125
**Nagyfogás út** 161
**Nagy-fürdő** 323
**Nagy Gáspár rétje** 255
**Nagy-gaz** 277
**Nagy-gaz alja** 277
**Nagy-gazi-kút** 277
**Nagy-gaz-kút** 278
**Nagygérc** 373
**Nagygérce** 368
**Nagygércei út** 433
**Nagy-gödör** 33
**Nagygödöri út** 33
**Nagy-Grapa** 14
**Nagy-halom** 362
**Nagy-halom-domb** 363
**Nagy-Haraszt** 33
**Nagyhegy** 433
**Nagy-hegy** 139
**Nagy híd** 278, 298, 339
**Nagy-Hodos** 363, 410
**Nagy-Hódos** 162
**Nagy-Horgas** 67
**Nagy-hugat** 162
**Nagy-irtás** 298
**Nagy iskola** 162, 200, 256
**Nagy János keresztje** 278
**Nagy-Kádár-kert** 298
**Nagy-kanális** 68, 125, 162, 256, 298, 410
**Nagy-kaszáló** 162
**Nagy Kató** 33
**Nagy-Kicsira** 363
**Nagy kollektíva** 323
**Nagy-Kormos** 33
**Nagy-kő** 33
**Nagy kőhíd** 298
**Nagy-köpődék** 298
**Nagy-Kőris** 139
**Nagy körtefánál** 410
**Nagy kultúr** 410
**Nagy-Kübler** 339
**Nagy-Kübler-hegy** 339
**Nagy-láp** 339
**Nagy-Láp** 410
**Nagy-Láp-oldal** 410
**Nagy-lapos** 256, 323, 410
**Nagy-láz** 68, 162, 410
**Nagy-Láz** 410
**Nagy-legelő** 125, 200, 299, 323, 410
**Nagy-Liget** 223
**Nagy Lőrinc láza** 33
**Nagy-lunka** 363
**Nagy-Medve-domb** 363
**Nagy-Medve-domb alja** 363
**Nagy-Mencsely** 139
**Nagy messzelátó** 256
**Nagy-mező** 33, 68
**Nagy-mocsár** 139
**Nagy-mocsár-oldal** 139
**Nagy-Mogyoró-szeg** 125
**Nagy-Muncsel** 139
**Nagy-nyáras** 183
**Nagy-Nyáras** 200, 256
**Nagy-Nyárasi-forduló** 256
**Nagynyíres** 68
**Nagy-Nyíres** 33
**Nagy-orr** 363
**Nagyótarna** 339
**Nagy-Palló-fél** 410
**Nagy-Pálna** 139
**Nagy Pál nyárasa** 323
**Nagy-part** 33
**Nagy-Pást-liget** 410
**Nagy-patak** 140, 363
**Nagy-patak-hegy** 14, 363
**Nagypelecske** 256
**Nagypeleske** 247
**Nagypeleskei út** 200, 223
**Nagy-Peres** 410
**Nagypölöske** 256
**Nagy-Puszta-hegy** 433
**Nagy-rét** 223, 239, 256, 278
**Nagy-Rét** 183
**Nagy-Sár** 200
**Nagy-Sár-Éger** 410
**Nagy-Satona** 299
**Nagy-Selymes** 162
**Nagy sikátor** 299
**Nagy-Sváb-hegy** 433
**Nagy-Svábié** 183
**Nagy-szeg** 299
**Nagy-Szomoga** 363
**Nagy-szőlő** 33, 68
**Nagy-Tálna** 140
**Nagy-tanya** 68, 200
**Nagytarna** 335
**Nagy-Tarna** 339, 351
**Nagytarnai fürdő** 339
**Nagytarnai huta** 339
**Nagy-Tarna-patak** 351
**Nagy-telek** 299
**Nagy temető** 200, 278
**Nagy templom** 256
**Nagy-tiszta** 33
**Nagy-tisztás** 33
**Nagy tölgyfa** 125
**Nagy-töltés** 299
**Nagy-uraság** 223
**Nagy-Urszony** 363
**Nagy út** 33, 162, 239, 299
**Nagy utca** 33, 200
**Nagy üzlet** 299
**Nagy váró** 299
**Nagyvég** 278
**Nagy-völgy** 140, 363
**Nákoly** 125
**Nándor-sarok** 410
**Negyedik-forduló** 200, 323
**Négy-hát** 91
**Négy-hát-mező** 91
**Négyhát útja** 91
**Negyvenköblös** 162
**Nemesi-rét** 200
**Nemesi-rétek** 201
**Nemes-láz** 125
**Német** 99
**Német árka** 223
**Németé** 68
**Német Ferenc kútja** 183
**Német-hegy** 33
**Németié** 68
**Németi-gaz** 201
**Német laposa** 239
**Német utca** 14
**Nem-láz** 125
**Nepomuki-kápolna** 411
**Nepomuki Szent János-kápolna** 411
**Néptanács** 68, 201, 324
**Neumann** 256
**Neumann-tag** 256
**Nevetlenfalusi útnál** 162
**Nevetleni út** 162
**Nevetlen út** 162
**Nevetlen utca** 68
**Nicolae Bălcescu utca** 68
**Nyágó** 14
**Nyájlegelő** 183

**Nyalakodó** 201
**Nyálas-kátyú** 411
**Nyalóka** 278
**Nyáras** 201, 223, 256
**Nyárasi első** 256
**Nyárasi-forduló** 256
**Nyárasi harmadik** 256
**Nyárasi második** 256
**Nyáras-kátyú** 411
**Nyáras kátyúja** 411
**Nyáras-szél** 411
**Nyárfa** 256
**Nyárfaerdő** 223
**Nyárfák mellett** 411
**Nyárfás** 223, 411
**Nyárfa-tábla** 223, 278
**Nyári-kert** 324, 411
**Nyári-tábor** 257
**Nyáritábor út** 257
**Nyegre-tag** 257
**Nyegre-tanya** 257
**Nyegre út** 257
**Nyerges-hegy** 363
**Nyíres** 34, 68, 339, 351
**Nyíres-domb** 34
**Nyíres-dűlő** 34
**Nyíresi-forduló** 68
**Nyíresi út** 68
**Nyíresi utca** 68
**Nyíres-láz** 34
**Nyíres-szeg** 34, 162, 183
**Nyírestanya** 68
**Nyíres utca** 68
**Nyírfa-tábla** 223
**Nyiri Sanyié** 99
**Nyíri-tó** 34
**Nyíri-tói-kút** 34
**Nyolcapró-föld** 299
**Nyolcas** 201
**Nyolchektár** 183
**Nyolcköblös** 239
**Obszervátor** 411
**Obszervátornál** 411
**Ócska-gát** 299
**Ócska Hegyesi út** 411
**Ócska Hegy út** 411
**Ócska-tanya** 68
**Ócskatelep** 299
**Ócska temető** 183
**Ócska-Túr** 411
**Ócska út** 239
**Odú** 34
**Odú-forrás** 34
**Odú-hegy** 34
**Ó-Fogás** 125
**Ógát** 278
**Ógát eleje** 278
**Ó-hegy** 340
**Oláh-birtok** 433
**Oláh-bolt** 411
**Oláh boltja** 411
**Oláh-erdő** 239
**Oláh Gáboré** 324
**Oláh-hegy** 34
**Oláh-kopasz** 434
**Oláh-kút** 434
**Oláh Mihály kertje** 257
**Oláhok útja** 125
**Oláh-rét** 434
**Oláh-tanya** 324
**Oláh-völgy** 434
**Olaj-erdő** 239
**Olajozó** 324
**Olárdő** 239
**Ól-rét** 434
**Oltványos-domb** 69
**Oltványos-lapos** 69
**Ómikola** 324
**Oncsa utca** 69
**Ó-Puszta-hegy** 434
**Orbán-domb** 34
**Orbános völgye** 125
**Orgona utca** 69
**Orosz-bár** 299
**Orosz-erdő** 162
**Orosz papé** 162
**Orosz-tag** 162
**Orosz temető** 224
**Orosz templom** 163, 183, 411
**Orosz templom pataka** 163
**Országút** 34, 99, 201
**Ország útja** 34
**Ortodox plébánia** 340
**Ortodox temető** 69, 201, 324, 340
**Ortodox templom** 69, 324, 340
**Orvosi rendelő** 69, 299, 324, 340, 411
**Osváthé** 183
**Oszoj** 340
**Osztertág** 324
**Osztroviczky-birtok** 324
**Osztroviczkyé** 324
**Osztroviczky-tanya** 324
**Ó vám hát** 239
**Óvoda** 69, 126, 163, 183, 201, 223, 257, 278, 299, 324, 411
**Óvodaudvar** 126
**Ökör-bokor** 224
**Ökör bokra** 224
**Ökör-fő** 34, 126, 411
**Ökör-fő-dűlő** 126
**Ökörfő lejárat** 126
**Ökörfő lejáró** 126
**Ökörfő út** 126
**Ökörtilalmas** 278
**Ökörtilalom** 278
**Ölyüs alja** 224
**Ördög Antal láza** 126
**Ördög-járó** 240
**Ördöngös** 278, 299
**Ördöngös-lapos** 278
**Őrház** 201, 240, 324
**Őrház út** 163
**Őrház utca** 163
**Őrjes** 163
**Ösvény** 126
**Ösvényútja** 224
**Ősz-Éger** 324
**Ötkoronás** 126
**Ötméteres** 412
**Ötvös-kert** 201
**Őz-fő** 183
**Pacala utca** 412
**Pacal utca** 412
**Paj-Liget** 224
**Pák-szeg** 163
**Paku-láp** 412
**Palacsintás** 412
**Paládi-erdő** 163
**Paládi-erdő alatt** 183
**Pál-birtok** 224
**Pálcácska** 347
**Palcsi** 69
**Palcsié** 69
**Pálfi doktoré** 99
**Pálháza** 224
**Pálháza-dűlő** 224
**Pálinkafőzde** 69, 412
**Pálinkafőző** 34, 35, 127, 163 201, 224, 324, 412
**Pálinkás-lapos** 278
**Palló** 127, 324
**Palló-fél** 412
**Palló-fél-dűlő** 412
**Pallófelesi út** 412
**Pallóféli híd** 412
**Pálna** 140
**Pálna Ruszászka** 140
**Pálocska-láz** 412
**Palókáé** 91
**Palóka Égere** 91

**Pál-tag** 224
**Pálya** 257
**Pankotai-láz** 127
**Pap** 127
**Pap-csere** 201
**Pap cseréje** 201
**Pap-domb** 35, 363
**Pap-domb alja** 35
**Pap dombja** 35
**Papé** 163, 183, 324
**Pap erdeje** 163
**Pap-forrás** 35, 373
**Pap forrása** 35
**Pap Gyuri utcája** 163
**Pap-hegy** 434
**Papi-erdők** 163
**Pápista papé** 163
**Pap-kert** 127, 183
**Pap kútja** 257
**Pap Laci** 35
**Pap Laci-bánya** 35
**Pap Laci forrása** 35
**Papmolna** 35
**Papnál** 127
**Papó forrása** 99
**Papok tagja** 69
**Papónál** 127
**Papp-első-tanya** 324
**Papp-második-tanya** 325
**Papp-tanya** 325
**Pap rétje** 257
**Pap Sándor-tag** 163
**Pap-tábla** 412
**Pap-tag** 69, 201, 257, 412
**Pap tagja** 183, 412
**Pap-tanya** 69
**Papucs-kő** 35
**Pap útja** 163
**Pap-völgy** 434
**Paraszita** 140
**Párizs-kert** 257
**Párizs-tag** 257
**Park** 69, 164, 412
**Párkás-lapos** 325
**Park utca** 412
**Parlag** 224, 240, 325
**Parókia** 35, 69, 91, 127, 164, 184, 224, 300, 325, 412
**Parragh-tanya** 300
**Párt-ferma** 201
**Párti-domb** 35
**Pásku-patak** 434
**Pást** 69
**Pást-elő** 70
**Pásti** 35
**Pásti malom** 70
**Pást-liget** 412
**Pást-ligeti-kút** 413
**Pást-liget-kút** 413
**Pást-liget-tanya** 413
**Pástliget útja** 413
**Pást-sziget** 413
**Pasuni utca** 413
**Pásztor-láb** 413
**Pásztor-Liget** 413
**Pásztor-tag** 413
**Patak** 164, 184, 347, 413
**Patak-hát** 164
**Patak-híd** 164, 300
**Pataki-dűlő** 184
**Patak két fele** 164
**Patak-köz** 140
**Patak köze** 325
**Patakközi híd** 140
**Patak-közi-legelő** 140
**Patak-közösi** 413
**Patak közt** 164
**Patak-legelő** 413
**Pataklegelő út** 413
**Patak-oldal** 70, 184, 225
**Patak oldala** 225
**Patak-part** 225
**Patay-féle-tag** 70
**Patay kabolaút** 300
**Patay-tag** 300
**Patay-tanya** 300
**Patika** 70, 164, 300, 413
**Patkó** 164
**Patkó-lapos** 413
**Patkós-tanya** 70
**Pátyodi-kút** 201
**Pátyodi kútja** 201
**Pavilon** 70
**Pecsenye-szeg** 164
**Pécskai sor** 278
**Pekó** 127, 413
**Pekó-rész** 127
**Pékség** 70, 164, 278, 325, 413
**Pelei** 201
**Pelei-ház** 201
**Pelei-ház-tábla** 202
**Pelei-tábla** 202
**Pelei út** 202
**Pelenka utca** 91
**Peleske** 225, 257
**Peleskei-forduló** 240
**Peleskei-legelő** 240
**Peleskei út** 202, 278, 300
**Pelesőc** 35
**Pelesőc alja** 36
**Pelesőc-domb** 36
**Pelesőc-erdő** 36
**Pelesőc-hegy** 36
**Pelesőc hegye** 36
**Pendelyes-föld** 300
**Pénzes kaszálója** 202
**Penyigér** 363
**Penyigéri-forrás** 364
**Penyigéri-híd** 364
**Perényi Imre utca** 164
**Perényi-kastély** 413
**Perényi-láz** 70
**Perényi út** 414
**Peres** 414
**Pereszita-dűlő** 140
**Perna dűlője** 225
**Pernák-láz** 164
**Pernák méhese** 164
**Pete-láz** 164
**Péterffy** 70
**Péterffy-palota** 70
**Péterfy kisasszonyé** 99
**Péterpataka** 36
**Péterútja** 278, 300
**Peti sor** 127
**Peti sorja** 127
**Petőfi út** 414
**Petőfi utca** 70
**Petrás** 70
**Petrásé** 70
**Petróc** 373
**Piac** 70
**Piha-tanya** 257
**Pika-porta** 325
**Pikét** 70, 184, 225, 257, 300
**Pikét ház** 91
**Pikét-tag** 70
**Pikló** 340
**Piliske** 225, 257
**Pince-domb** 14
**Pince-hegy** 14
**Pinkác-Cser** 165
**Pintye-föld** 278
**Pintye legelője** 240
**Piros cső** 414
**Piros iskola** 71
**Piros-lapos** 240
**Piskáros** 325, 414
**Piskáros-árok** 325
**Piskáros-híd** 325
**Pistié** 165
**Pistu boltja** 184

**Piszkor** 225
**Pisztorgás** 225
**Plébánia** 71, 165, 325, 340, 414
**Pléh** 71
**Pléh bódé** 71
**Pocicaischi** 240
**Pocokvég** 279
**Pofóké** 99
**Pofók-zug** 414
**Pogácsa-mező** 36
**Pojána** 340
**Pojánszki-gödör** 279
**Pojánszki gödre** 279
**Poki-rét** 414
**Poki rétje** 414
**Pók-szeg** 165
**Polgármesteri hivatal** 71, 165, 202, 325, 340, 414
**Polícia** 414
**Pompierház** 127
**Pompier-kaszáló** 326
**Pongocs** 414
**Pongocs foka** 414
**Pongocsi mezeje** 414
**Pongocs-mező** 414
**Ponkos** 415
**Ponkos-domb** 415
**Ponkos dombja** 415
**Ponyvás** 326
**Popovics István utca** 184
**Popovics völgye** 434
**Porgolát** 127
**Porombovics-kút** 434
**Porondos** 91, 165
**Porondos út** 91
**Porondos utca** 91
**Porumbesti állomás** 165
**Posta** 71, 415
**Pótor-kátyú** 165
**Pótor kátyúja** 165
**Pótorkátyú út** 165
**Pótz-őrlő** 165
**Prihodistye** 140
**Prihodistye-dűlő** 140
**Primöria** 71, 165, 202, 326, 415
**Princsipálö** 127, 434
**Princsipálö utca** 127
**Prinyi-láz** 71, 165
**Priszlop** 140
**Pucser sikátor** 415
**Pulyka** 46
**Pulyka-hegy** 14
**Pulyka hegye** 14
**Pumpaház** 127, 128, 165, 184, 225, 300, 326, 415
**Púp-domb** 434
**Púp-hegy** 434
**Púp-hegyi kereszt** 434
**Púp-völgy** 434
**Purcsik-patak** 434
**Puskaszín** 128
**Pus-szeg** 202
**Puszta-Borona** 300
**Puszta-hegy** 434
**Puszta-hegy-dűlő** 140
**Puszta-hegy-erdő** 435
**Pusztahegyesi út** 415, 435
**Puszta-hegyi-dűlő** 140
**Puszta-rét** 326
**Pusztasár** 240
**Pusztaszigete** 202
**Pünkösdista templom** 71
**Rácz-birtok** 257
**Rácz-major** 225, 257
**Rácz-tag** 257
**Rácz-tanya** 258, 300, 326
**Rafajun-lugas pataka** 415
**Rajon-föld** 202
**Rákita** 340
**Rákóczi** 71
**Rákóczi-láz** 184
**Rákóczi-sarok** 415
**Rakodó-sor** 166
**Rakottya-hát** 415
**Ráksa** 373
**Ráksa-patak** 364
**Rámpa** 326
**Ráta** 166
**Ráthonyié** 71, 166
**Ráthonyi-tag** 71, 166
**Ráthonyi-tanya** 71
**Ráthonyi utca** 71
**Ravasz-domb** 326
**Ravasz-rét** 326
**Ravatalozó** 128
**Récés** 91
**Református egyházé** 326
**Református imaház** 258
**Református iskola** 71, 279, 326
**Református pap tagja** 72
**Református parókia** 72, 300, 326, 340, 415
**Református temető** 36, 72, 202, 225, 279, 301, 326, 340
**Református templom** 72, 91, 128, 202, 258, 279, 301, 326, 340, 415, 435
**Régi állomás** 258
**Régi-Fogás** 128
**Régi híd** 240
**Régi iskola** 258, 327
**Régi malom út** 166
**Régimikola** 327
**Régi-Szappanos-híd** 166
**Régi Szárazberki út** 225
**Régi-tanya** 72
**Régi téglaszín** 258
**Régi temető** 184, 202, 279
**Régi-Vájás** 279
**Reizer kútja** 415
**Reizer-rét** 415
**Reizer-tanya** 415
**Réka boltja** 258
**Rekeszes** 166
**Rekettye** 128, 225, 416
**Rekettye alja** 226
**Rekettye-hát** 416
**Rekettyeháti sikátor** 416
**Rekettye-hát-lapos** 416
**Rekettye-hát szurdoka** 416
**Rekettye-köz** 226
**Rekettye köze** 226
**Rekettye laposa** 416
**Rekettyés** 128, 166, 226
**Rekettyés-ág** 226
**Rekettye-tábla** 226
**Remete-domb** 416
**Rendelő** 166, 416
**Rendőrség** 72, 202, 326, 340, 416
**Repülő híd** 166
**Rész** 226
**Rész a tagja** 166
**Reszege** 416
**Részek** 416
**Rét** 184, 226, 240, 258, 279, 301
**Rétalja** 327
**Rét-fenék** 301, 327
**Réti-föld** 240, 258
**Réti-földek** 258
**Réti út** 184
**Rét-köz-rekettye** 327
**Rét út** 184
**Rét utca** 184
**Rét útja** 301
**Révhely** 72
**Rezes-föld** 202

**Rezes-földek** 202
**Rezudu** 416
**Roják-tag** 202
**Róka** 36
**Róka-domb** 279
**Róka-hegy** 36
**Rókalyuk** 166, 203, 240
**Rókalyuk-tábla** 240
**Róka-völgy** 36
**Római imaház** 258
**Római iskola** 166
**Római katolikus parókia** 166
**Római katolikus plébánia** 166
**Római katolikus temető** 203
**Római katolikus templom** 72, 166, 258, 327, 417, 435
**Római parókia** 327
**Római temető** 203
**Római templom** 166, 185, 203, 240, 279, 301, 327, 417, 435
**Román görög templom** 240
**Románok járója** 36
**Román sor** 240
**Román soros föld** 241
**Román-tag** 166
**Román temető** 72, 203
**Román templom** 72, 203
**Román templom utcája** 203
**Román utca** 241
**Romlás** 166
**Rom-láz** 166
**Róna-tag** 327
**Rongyos** 72
**Rostás** 327
**Rossz-hegy** 364
**Rossz-mocsár** 36
**Rossz-sás** 167
**Rosztoka** 241, 417
**Rosztokai malom** 417
**Róté** 167
**Róthé** 327
**Róth híd** 258
**Róthné hídja** 258
**Róth-tag** 258
**Róth-tanya** 258
**Rozet** 72
**Rózsa-tag** 167
**Römernéé** 99
**Rövid-Éger** 91
**Rövid-Fogás** 167
**Rövid-föld** 241
**Rövid-Kis-erdő** 91
**Rövid-Négy-hát** 92
**Rövid-Satona** 301
**Rövid-sor** 37
**Rövid-szer** 37
**Rudas** 14
**Rudas-hegy** 15
**Rudas-kert második** 72
**Rudas-nyáras** 72
**Rudas-nyáras első** 72
**Rudasta** 15
**Ruhás** 417
**Runk** 340
**Runk-folyó** 364
**Ruptura** 15, 364
**Ruptura-dűlő** 364
**Ruszué** 99
**Sájié** 167
**Sáji-kaszáló** 167
**Sáji út** 167
**Sáji útja** 167
**Sajtos** 417
**Sajtos-völgy** 417
**Salaké** 99
**Sámuelé** 327
**Samu-kert** 37
**Sáncos-kert első** 72
**Sándorhomok** 264
**Sándor úr kastélya** 279
**Sándor utca** 417
**Santier** 167
**Santier-gödör** 167
**Sár** 203, 226, 241, 279
**Sár alja** 226
**Sár aljai dűlő** 226
**Sár-árok** 226
**Sárc** 203
**Sár-Éger** 417
**Sár-Égeresi-láp** 417
**Sár-ér** 185, 280
**Sár-erdő hídja** 241
**Sárfalu** 241
**Sár felől való forduló** 226
**Sárfészek** 280
**Sárga ház** 99
**Sár-hát** 226, 258, 280
**Sár-híd** 280
**Sár hídja** 226, 241
**Sári-dűlő** 226
**Sári-erdő** 241
**Sári-erdő alja** 226
**Sári-forduló** 226
**Sári kanyar** 241
**Sári-oldal** 227
**Sári út** 203, 227, 258, 280
**Sári-vágás** 280
**Sárközi-tanya** 72
**Sarló** 46
**Sarok-föld** 241
**Sarok-kút** 435
**Sár-oldal** 227
**Sár-oldali-legelő** 227
**Sárospatak** 347
**Sárospataka** 347
**Sár-part** 203
**Sár-patak** 227, 241, 258
**Sár Péter irtványa** 227
**Sártelek** 241
**Sár-víz** 203, 227, 241, 280
**Sár vize** 203, 280
**Sásas** 203
**Sásér** 185
**Satona** 301
**Schönberger** 72
**Schuller-kút** 435
**Schwarzkopf** 73
**Schwarzkopf-tag** 73
**Schwarzkopf-tanya** 73
**Şcolii utca** 341
**Sebes-vész** 418
**Sebesvészi híd** 418
**Sebes-vészi-kaszáló** 418
**Sebes-vészi-legelő** 418
**Sebes-vész-legelő** 418
**Sebsi-malom** 418
**Sellő** 37, 46
**Sellőkomlós** 46
**Sellőtelep** 46
**Selymes** 167
**Senki földje** 37
**Sepsi-domb** 435
**Sepsi-tanya** 73, 435
**Sikátor** 73, 92, 128, 185, 203, 227, 258, 301, 418
**Sikátor utca** 73
**Siket-kert** 203
**Siki** 203
**Silindik-láz** 167
**Siló** 301
**Silógödör** 301
**Sillye bükkje** 37
**Simó forrása** 99
**Simoné** 73, 418, 435
**Simóné forrása** 100
**Simon Jankó telke** 167
**Simon János telke** 167
**Simon-malom** 418
**Sipos-tag** 258
**Sipot** 364
**Sipot-hegy** 364

**Sira rétje** 167
**Siratő** 418
**Síró-domb** 327
**Skoli utca** 241
**Som-hegy** 140
**Somolyó** 37
**Somos** 37
**Somos-bükk** 37
**Somos-patak** 128
**Sopronyi-tag** 258, 259
**Sor** 128
**Sorompó** 259
**Sós-kátyú** 185, 418
**Sovány-sor** 128
**Sovány sor** 128
**Sovány-sori-föld** 128
**Soványsori út** 128
**Soványsor lejárat** 128
**Soványsor lejáró** 128
**Soványsor út** 128
**Sovány-szer** 203
**Speciális iskola** 280
**Spiegel-tanya** 301
**Sportcsarnok** 327, 418
**Sportterem** 419
**Stark-féle-porta** 327
**Stark út** 301
**Stáulele-dűlő** 373
**Stául kútja** 373
**Stefán** 203
**Stefán egy** 203
**Stefán három** 203
**Stefáni út** 204
**Stefán kettő** 204
**Stefán-tag** 204
**Stockfeld** 419
**Strifler-első-tanya** 327
**Strifler-második-tanya** 327
**Stucz-láb** 419
**Stucz-tag** 419
**Stucz-tanya** 419
**Sugár-kert** 167
**Sugatag** 373, 419
**Sugatag-patak** 373, 419
**Sugatag pataka** 374
**Sugatag-völgy** 374
**Suhó** 37
**Suhó-hegy** 38
**Suhó út** 38
**Surányi dinnyéje** 128
**Surányi dinnyése** 129
**Suvatag** 374
**Süllyedés** 38
**Sülyös-tanya** 327
**Sűrű** 328
**Sűrű alja** 73, 328
**Sűrű aljai út** 280
**Sűrű-erdő** 259, 280
**Sűrű-szeg** 301
**Sütő utcája** 328
**Süveg-ház** 328
**Süveg híd** 280
**Süveg Miklós tanyája** 328
**Süveg-tanya** 328
**Süveg út** 280
**Süveg útja** 328
**Svábfalu** 419
**Svábfalu-vég** 419
**Svábfalu vége** 419
**Sváb-hegy** 435
**Svábié** 167, 185
**Svábié út** 185
**Sváb-rét** 419
**Sváb templom** 419
**Szabadság utca** 328
**Szabó-birtok** 328
**Szabóé** 328
**Szabó-féle-föld** 328
**Szabó-ház** 280, 328
**Szabó háza** 280
**Szabó-háznál** 280
**Szabó Józsi-féle-ház** 328
**Szabó Sándorné szekérútja** 100
**Szabó Sándor völgye** 100
**Szabó-tanya** 280
**Szálas** 341
**Szalasane** 341
**Szálas-fok** 140
**Szalásnyile** 341
**Száldobos-ágazat** 38
**Száldobos köze** 419
**Szamóca utca** 73
**Szántóföld** 259
**Szapáry-tanya** 73
**Szappanos** 73, 167, 168
**Szappanos-patak** 73, 168
**Szárazbereg** 301
**Szárazberek** 286
**Szárazberek felé való forduló** 227
**Szárazberektelep** 328
**Szárazberki-erdő** 301
**Szárazberki-forduló** 227
**Szárazberki malom** 301
**Szárazberki út** 227
**Száraz-hát** 419
**Szárazpatak** 347
**Szárazpataka** 347
**Szárazpataki út** 341
**Száraz-rét** 328
**Szár-Bábony** 15
**Szárító** 420
**Szarka-bolt** 73
**Szarka-forrás** 374
**Szarvas-kő** 38
**Szarvas-kő-hát** 38
**Szarvas-ülő** 227
**Szatmári főút** 129
**Szatmárihodály** 328
**Szatmári országút** 129
**Szatmári sikátor** 328
**Szatmári-tanya** 328
**Szatmári út** 73, 129, 204, 227, 328
**Szatmári utca** 73
**Szatmári út mellett** 73
**Széchenyi-láz** 185
**Széchenyi utca** 73
**Szederjes-szeg** 73
**Szeg** 168
**Szegedi** 74
**Szegedié** 74, 100, 168
**Szegedi egy** 74
**Szegedi Emmáé** 92
**Szegedi-hát** 38
**Szegedi kettő** 74
**Szegedi Nellié** 92
**Szegedi-tag** 74
**Szegedi tagja** 74
**Szegedi-tanya** 74
**Szegedy Antal és Béla tagja** 92
**Szegény-sor** 241
**Szekció** 420
**Szeketura** 141, 341, 364, 374
**Szeketura-dűlő** 374
**Széleság** 328
**Széles-berek** 301, 328
**Széles-berek laposa** 328
**Széles-berek tájéka** 329
**Széles-hegy** 341, 364
**Széles-mocsár** 141
**Széles-patak** 347
**Szellem kanyar** 100
**Szelpes-Bükk** 38
**Szélső-Sziget** 227
**Szemák Pistáé** 168
**Szénégető** 301, 420
**Szénégető-árok** 301
**Szénégető-tábla** 301
**Szenes-rét** 420

**Szentháromság** 15
**Szentimrebánya** 365
**Szentpály-első-tanya** 74
**Szentpály István-tanya** 74
**Szentpály Jenő-tanya** 74
**Szentpály-második-tanya** 74
**Szentpály-tanya** 74
**Széphegy** 347
**Szép-hegy** 347
**Szepszes** 302
**Szereda-szeg** 227, 302
**Szereda-szeg alja** 227
**Szereda-szeg-oldal** 227
**Szeres** 420
**Szeszfőzde** 280
**Szeszgyár** 74, 280
**Sziget** 92, 168, 204
**Sziget alja** 92, 227
**Sziget-fő** 204
**Sziget-föld** 205
**Szigetfő útja** 205
**Szigetié** 168
**Szigeti kunyhója** 205
**Szigeti kunyhónál** 205
**Szigeti-kút** 205
**Szigeti papé** 168
**Sziget-köz** 205, 241
**Szigetpuszta** 205
**Szigettelek** 205
**Szigettelke** 205
**Szíjas-láz** 38
**Szíjas-láz gödre** 38
**Szilágyi-föld** 280
**Szilágyi-ház** 280
**Szilágyi-lapos** 281
**Szilágyi út** 281
**Szilas** 420
**Szilas árka** 420
**Szilas-árok** 420
**Szilas-erdő** 420
**Szilas-lápos** 420
**Szilas-oldal** 420
**Szilvás** 39, 227
**Szilváskert** 420
**Szilvás-lapos** 329
**Szirmai-szőlő** 39, 74
**Szisztem** 420
**Sziver-tanya** 205
**Szlop** 341
**Szobor** 205, 420
**Szoboszlay István szántótagja** 227
**Szoboszlay-tag** 228
**Szócsa** 341
**Szojku** 341
**Szolgabírói-tanya** 420
**Szombatista templom** 74
**Szomódok** 39
**Szomoga** 92, 228, 281, 420
**Szomoga-árok** 241, 281
**Szomoga-dűlő** 92
**Szomoga laposa** 228
**Szomoga-mező** 92
**Szomoga-patak** 39
**Szomoga-Rekettye-ág** 228
**Szomorka** 420
**Szomos** 141
**Szonda** 241
**Szonda-föld** 241
**Szonda-tábla** 241
**Szonda út** 365
**Szoros** 39
**Szoroshegyi út** 39
**Szőlőalj** 420
**Szőlődomb** 281
**Szőlőhegy** 39, 100, 436
**Szőlőhegyitanya** 436
**Szőlőkert** 421
**Szőlős** 302
**Szőlősdomb** 302
**Szőlőskert** 228, 302
**Szőlő út** 168
**Szövetkezet** 92, 168, 302, 421
**Sztálin-kert** 421
**Sztálin-tag** 92
**Sztanistya** 365
**Sztán Jákob-patak** 15
**Sztant** 374
**Sztojka-patak** 46
**Sztrádá Princsipálö** 129
**Sztrimba-patak** 15
**Szudaié** 436
**Szudai-ház** 436
**Szudai háza** 436
**Szudán** 168
**Szuda-patak** 421
**Szugoly** 39
**Szugoly-föld** 242
**Szuha** 347
**Szuhaipatak** 347
**Szunetora-patak** 365
**Szúnyogos** 281
**Szúnyogosi-kút** 281
**Szurupa** 365
**Szurupa-dűlő** 365
**Szuszán** 129
**Szűcs-tag** 205
**Szvát** 74, 205, 329
**Szvát** 168
**Szverenkóé** 74
**Szverenkó tagja** 74
**Taar-tanya** 329
**Tag** 75
**Tagok** 168
**Tagos-birtok** 259
**Tag út** 75
**Tag utca** 75
**Tálas-fok** 141
**Tálna** 141
**Talpas háza** 129
**Tamásfalva** 39
**Tamás vára** 39
**Tamásváralja** 18
**Tamásváraljai temető** 39
**Tanító-jog** 141
**Tanító-tag** 141, 205
**Tankfogó** 39
**Tanya** 168, 185, 281, 329, 421
**Tanya-domb** 281
**Tanya-tábla** 281
**Tanya út** 168, 329
**Tapó** 421
**Tardi Faszi dombja** 436
**Tar-Éger** 92
**Tar-forrás** 39
**Târgului utca** 75
**Tar István rétje** 259
**Tarna** 341
**Tarnai fürdő** 342
**Tarna-patak** 342
**Tarnavidék** 342
**Tarnavidéke** 342
**Tarna vize** 342
**Tarnyica-hegy** 365
**Tarok láza** 39
**Tarré** 100
**Tatár** 39
**Tatár-domb** 329
**Tatár-erdei-tanya** 259
**Tatár erdeje** 205, 259
**Tatár-erdő** 259
**Tatár Geci-forrás** 129
**Tatár-kaszáló** 40
**Tatár-nyáras** 185
**Tavas** 365
**Teberna** 129
**Téglagödör** 281
**Téglagyár** 75
**Téglaszín** 205, 228, 281, 329
**Téglaszín környéke** 205
**Téglaszínnél** 205
**Téglaszín-tanya** 206

**Tehén-hát** 342
**Tehénlegelő** 75
**Teilor utca** 75
**Tékálózi-Tálna** 141
**Tekeres-híd** 281
**Tekeres-láz** 40
**Tekeres-patak** 15
**Tekeres pataka** 15
**Telek** 129, 206
**Telek-domb** 75, 281
**Telekhely** 129
**Telekhely-tábla** 228
**Telekpuszta** 302
**Telek-szer** 92
**Telep** 206, 259
**Telep út** 100
**Telkek** 129
**Temető** 40, 75, 93, 100, 129, 168, 185, 206, 228, 242, 259, 281, 302, 329, 421
**Temető alatt** 129
**Temető alja** 75, 129
**Temető környéke** 206
**Temető lejárat** 129
**Temető lejáró** 129
**Temető-mező** 93
**Temetőnél** 168
**Temető sikátor** 421
**Temető-sor** 93
**Temető-tábla** 228, 281
**Temető út** 100, 228, 302, 342
**Temető utca** 75, 93, 168, 185, 229, 281, 421
**Temető utcája** 421
**Temető útja** 229, 421
**Templom** 40, 93, 129, 206, 229, 242, 259, 281, 302, 421
**Templom-föld** 259
**Templom tér** 421
**Templom utca** 242, 421
**Templom utcája** 242
**Tenek-láz** 129
**Terebes** 421
**Terebes felől való mező** 75
**Terebeshegy** 436
**Terebesi forduló** 129
**Terebesihegy** 436
**Terebesi malom** 421
**Terebesi-mezőszél** 129
**Terebesiút** 130
**Terebesi út** 75, 130
**Terebesi utca** 75
**Terebes-mezőszél** 130
**Terebes utca** 75
**Terméskői-vájt-kút** 281
**Tilkós** 40
**Tilkós-láz** 40
**Tilkós panzió** 40
**Tincu-ház** 329
**Tirsztop** 130
**Tiszaújlaki út** 281
**Tiszta-víz** 75
**Tisztviselőtelep** 206
**Tisztviselő utca** 75
**Titulescu** 75
**Titulescu utca** 75
**Tizenhárom** 168
**Tizenhárom köblös** 169
**Tízköblös** 281
**Tízköblös-föld** 281
**Tó** 93, 421
**Tobáké** 169
**Tobák tanyája** 185
**Tojás** 365
**Toldi** 130
**Toldinál** 130
**Tolnai-láz** 75
**Tolvaj-kaszáló** 421
**Tompa** 365
**Tompa-csúcs** 365
**Tompa Mihály utca** 75
**Tompa-tető** 365
**Tónié** 421
**Torna** 342
**Torok-láz** 40
**Tóth-birtok** 302
**Tóth János rétje** 229
**Tóth Mihály rétje** 259
**Tóth Tamás szigete** 259
**Tóth-tanya** 329
**Tóth útja** 302
**Tótok forrása** 100
**Tőkés** 75
**Tőkési-dűlő** 169
**Tőketerebes** 421
**Tökföld** 329
**Tölgyes-szeg** 169
**Tölgyesszegi út** 185
**Tölgyfa** 130
**Tölgyfánál** 130
**Töltés** 40, 169, 206, 302, 421
**Töltési-föld** 282
**Töltés utca** 421
**Török-láz** 40
**Török-tanya** 75
**Török temető** 40
**Törő-láz** 75
**Tört kereszt** 259
**Törvény-gödör** 206
**Törzsökös** 282
**Tövises** 186
**Traktorállomás** 76, 169, 421
**Transzformátor** 100
**Tripon** 130
**Triponnál** 130
**Tubojka** 229
**Túl a Túrról** 329
**Tulipán utca** 186, 259
**Túlsó híd** 229
**Túlsóvég** 130
**Túr** 76, 141, 169, 302, 329, 421
**Túr alja** 76
**Turc** 354, 365, 374, 422
**Turc alja** 76
**Turcbánya** 365
**Turcbányatelep** 365
**Turc-dűlő** 422
**Turc-erdő** 76
**Turcibánya** 365
**Turcibányatelep** 366
**Turci-dűlő** 422
**Turciércbánya** 366
**Turci forduló** 76, 130
**Turci-Kordje** 366
**Turci-láz** 130
**Turci-patak** 366, 374, 422
**Turci-patak hídja** 423
**Turci-Szentimrebányatelep** 366
**Turci-Szentimreibányatelep** 366
**Turci út** 40, 130
**Turci utca** 131
**Turci-völgy** 374
**Turc-láz** 131
**Turc-patak** 366, 374, 423
**Turc pataka** 366, 423
**Turc-Szentimreibányatelep** 366
**Túr-erdei-tanya** 76
**Túr erdeje** 76, 169
**Túr-erdő** 76, 169
**Túr-erdő-dűlő** 169
**Túr-folyó** 76, 303, 330, 423
**Túr-hát** 76, 93, 169, 303
**Túr-híd** 170, 423
**Túr hídja** 423
**Túrhoz vezető út** 186
**Túri-erdő** 76, 170
**Túri-major** 303
**Túri malom** 330

**Túri-rét** 423
**Túriterebes** 423
**Túr-járás** 76
**Túr köze** 423
**Túr-part** 170
**Túr-patak** 76, 141, 170, 303, 330, 423
**Túrra függő** 423
**Túr-szeg** 423
**Túr-szeg-dűlő** 423
**Túr-szik** 423
**Túrterebes** 379
**Túrterebesihegy** 436
**Túrterebesiszőlőhegy** 427
**Túrterebestelep** 423
**Túrterebesszőlőhegy** 436
**Turulmadár** 206
**Turulmadár szobor** 206
**Túr utca** 170, 330, 423
**Túr-víz** 423
**Túr vize** 170, 423
**Tükör-domb** 436
**Tüzes utcája** 170
**Tűzoltócsűr** 423
**Tyutyon istállója** 131
**Tyütyön-domb** 366
**Ugató** 93
**Ugocsai-láz** 186
**Ugocsai út** 186
**Ugocsakomlós** 44
**Újberek** 330
**Újfalusi-tanya** 76
**Új-Fogás** 131
**Újházy-tanya** 330
**Új híd** 423
**Új iskola** 76, 259, 330, 423
**Új képnél** 303
**Új-kút** 40
**Új malom** 170
**Új-mező** 282
**Újmikola** 330
**Új ólak** 330
**Új-Puszta-hegy** 436
**Új sor** 76, 93, 206
**Újsor** 423
**Új sor** 131, 170
**Újsor utca** 423
**Újtanya** 424
**Új-tanya** 76
**Újtelep** 206
**Új temető** 186, 206, 282
**Új templom** 436
**Új utca** 93, 170
**Újváros** 330
**Újváros utca** 330
**Ukrán-határ** 40, 170
**Ulica** 242
**Ungvárié** 330
**Ungvári-tanya** 330
**Urak kertje** 282
**Urak sora** 424
**Urak völgye** 436
**Úrbéres** 170, 206, 282, 303
**Úrbéresé** 186
**Úrbéres-erdő** 170, 330
**Úrbéres kútja** 186
**Úrbéres-legelő** 206
**Úrbéres legelője** 206
**Úrbéres-mező** 303
**Úrbéres-rét** 206, 282
**Úrbéres-Rét** 186
**Úrbéres-tag** 282
**Úrbéri-kaszáló** 242, 282, 330
**Úrbéri-legelő** 242, 282
**Úri-forrás** 342
**Úr-szer** 170
**Úr szere** 76
**Urszony-dűlő** 374
**Úr-völgy** 436
**Úr völgye** 436
**Utas alja** 242
**Utas-erdő** 242
**Út mellett** 131
**Útmenti-Láz** 424
**Útnál** 131
**Ügy-hegy** 436
**Ünő gyakra** 229
**Üveg pince** 436
**Vadas** 303
**Vadkörtefa** 330
**Vágás** 186, 259, 342
**Vágás árka** 186
**Vágástanya** 342
**Vágóhíd** 424
**Vágóhíd utca** 77
**Vágott-erdei-legelő** 77
**Vágott-erdő** 77, 131, 206
**Vagrin szőlője** 100
**Vájás** 282
**Vajas-oldal** 77
**Vájás-oldal** 77
**Vajas-szer** 229
**Vakárok** 242
**Vale funacilor-dűlő** 375
**Vale morte-dűlő** 375
**Váltó** 436
**Vályoggödör** 186
**Vályogos-gödör** 131
**Vályogvető-gödör** 282
**Vám** 77, 260, 303
**Vámház** 424
**Vámhíd** 424
**Vámhíd utca** 424
**Vămii utca** 342
**Vám utca** 342
**Vansokfalva** 40
**Vár** 77
**Váradié** 330
**Váradi út** 331
**Váralja** 40
**Varga-bükk** 436
**Varga-domb** 170, 437
**Vargáé** 93
**Varga-erdő** 437
**Varga-Fogás-erdő** 229
**Varga-láz** 131
**Varga sűrűje** 331
**Varga Zsiga nádasa** 131
**Vár-hegy** 40
**Vár-hegy alja** 41
**Vári-birtok** 437
**Varjas** 229, 303
**Varjú-domb** 186
**Varjú dűlője** 206
**Varjú Elek kútja** 170
**Varjúfertő-háti-dűlő** 77
**Varjú-nyomás** 331
**Vármegye árka** 229, 282, 303, 331
**Vármegye árka híd** 303, 331
**Vármegye árka hídja** 331
**Városa** 41
**Varroda** 77
**Vár út** 41
**Vasadié** 41
**Vasadi-ház** 100
**Vásár** 77, 424
**Vásáros-domb** 282, 331
**Vásártér** 77, 424
**Vásártér utca** 77, 424
**Vásár út** 229, 282
**Vásár útja** 229
**Vasas** 77, 424
**Vasas bolt** 424
**Vasfarkas** 93
**Vashíd** 331, 424
**Vaskapu** 229
**Vaskarónál** 170
**Vaskó Endre útja** 186
**Vaskos** 77
**Vasút** 78, 170, 206, 260, 331
**Vasútállomás** 206

**Vasúti híd** 331
**Vasútnál** 207
**Vasút út** 170
**Vasút utca** 78, 170
**Vászka forrása** 41
**Vég** 131
**Vegyesbolt** 131, 186
**Vegyesüzlet** 131
**Veléte-hegy** 41
**Vén Borsi gödörje** 229
**Vencel malma** 78
**Vencel-tanya** 78
**Venes-dűlő** 375
**Verbőci** 41
**Verbőci-hegy** 41
**Veres-gödör** 100
**Veres-Mice** 242
**Veres Mihály rétje** 260
**Veres-tanya** 331
**Vermes-ág** 303
**Versok** 347
**Vész** 78
**Vész dombja** 78
**Vész-dűlő** 78
**Vészen-Görjös** 131
**Vész felé való mező** 78
**Vész honcsokja** 78
**Vész-mező** 78
**Vész-oldal** 78, 424
**Vész oldala** 78
**Vész-tanya** 78
**Vész-torok** 78
**Vezure alja** 366
**Vic-tag** 303
**Vicsotka Bálint kertje alatt** 282
**Vida-birtok** 424
**Vida Laci műhelye** 424
**Vida-láp** 437
**Vida Palinál** 425
**Vida-rét** 437
**Vida-sarok** 425
**Viktória** 78
**Viktornál** 242
**Világháborús emlékmű** 207
**Villanytelep** 78, 260, 331
**Villanytelep utca** 78
**Villongó** 229
**Vilokács** 283
**Vilokácsi-kút** 283
**Violaház** 131
**Violaháza** 132
**Virág-hegy** 101
**Virág-lapos** 303
**Virágos-kert** 78
**Virág utca** 78, 132, 170, 331
**Vitlingeré** 93
**Vitlinger-Éger** 93
**Vízimalom** 425
**Vízipuskaszer** 132
**Vízipuskaszín** 132
**Vizler** 101
**Vízmű** 132
**Víztorony** 132
**Vokova Dolina-völgy** 347
**Vonikás** 41
**Völgy** 41, 79, 132, 303
**Völgy-hát** 207
**Völgy-lápos** 79
**Völgy laposa** 132
**Weiss** 79
**Weiss Bandié** 170
**Weissé** 170
**Weiss-tag** 79
**Weiss tagja** 79
**Weiszé** 331
**Weisz Móricé** 331
**Weisz-tanya** 331
**Zajta felé való forduló** 260
**Zajta felől való forduló** 260
**Zajtai első** 260
**Zajtai-forduló** 260
**Zajtai harmadik** 260
**Zajtai másod** 260
**Zajtai út** 229
**Zajtai útra menő** 229
**Zámbli-gödör** 425
**Zárda** 425
**Zárda iskola** 425
**Zenge** 260
**Zénó boltja** 170
**Zerge** 260
**Zerge-hát** 260
**Zerge-híd** 260
**Zohon** 41
**Zolcsák utca** 260
**Zorilor utca** 79
**Zorró boltja** 186
**Zorrónál** 186
**Zöld-mező** 207
**Zöld-tanya** 79
**Zubogó** 331
**Zúgó** 41, 331
**Zúgófok** 331
**Zugoly** 41
**Zúgó-patak** 141
**Zuhogó** 170, 242, 283, 331
**Zuhogó-forrás** 41
**Zuhó-hegy** 41
**Zsandárház** 207
**Zsandár-tag** 207
**Zsellér-mező** 425
**Zsidó ház** 132
**Zsidó-kert** 132
**Zsidó-kert alatt** 425
**Zsidó papé** 170
**Zsidó papé út** 170
**Zsidó papi legelő** 171
**Zsidó papi út** 171
**Zsidó temető** 41, 79, 171, 186, 229, 260, 283, 303, 331, 425
**Zsidó temetőnél** 171
**Zsidó templom** 79, 260, 303, 331, 425
**Zsinagóga** 331
**Zsoldosoké** 425
**Zsoldos-völgy** 41
**Zsoldos-völgyi-forrás** 41
**Zsupán-völgy** 41

# Szatmár megye északi részének térképe

**1 : 25 000**

0 — 0,5 — 1 — 1,5 — 2 km

*A térképen 1 cm a valóságban 250 m.*
*Alapszintköz: 5 m.*

## Batarcs, Kökényesd, Halmi, Mikola Túrterebes és Lázári községek településeinek belterülete

**1 : 12 500**

0 — 250 — 500 — 750 — 1000 m

*A térképen 1 cm a valóságban 125 m.*
*Alapszintköz: 5 m.*

## ÁTTEKINTŐ TÉRKÉP

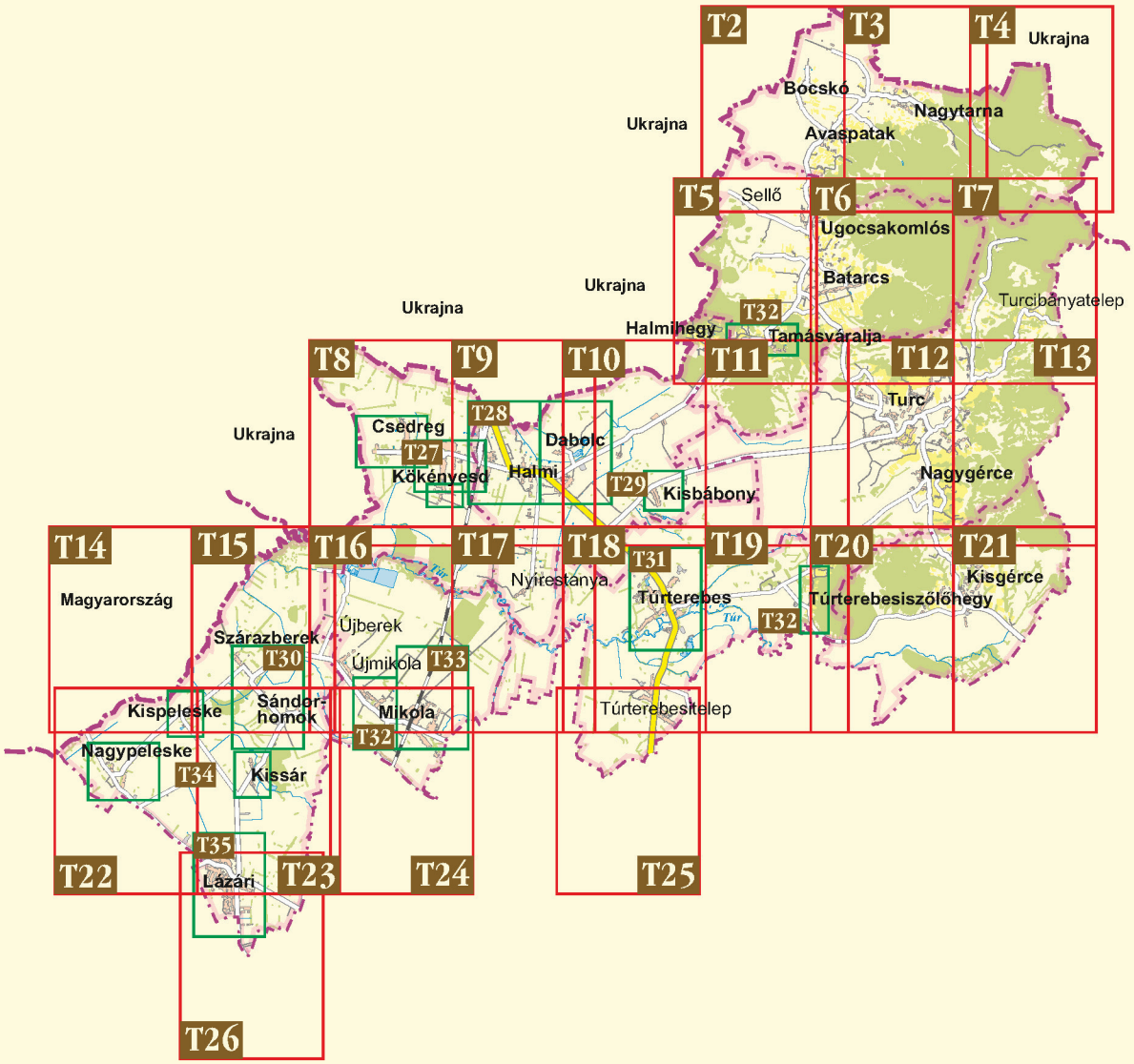


### Jelmagyarázat

| | |
|---|---|
| Szántó, Rét; Erdő | Autópálya |
| Gyümölcsös; Kert | Főútvonal |
| Beépített terület; Mocsár | Egyéb burkolt utak |
| Temető; Sportpálya | Burkolatlan utak |
| Kút; Víztorony, torony | Vasútvonal (állomással) |
| Tukai-erdő | Élőnyelvi helynevek |
| *Szilfás-hát-tanya* | Történeti helynevek |
| ***Selypes*** | Élőnyelvi víznevek |
| *Dinnyés-ér* | Történeti víznevek |

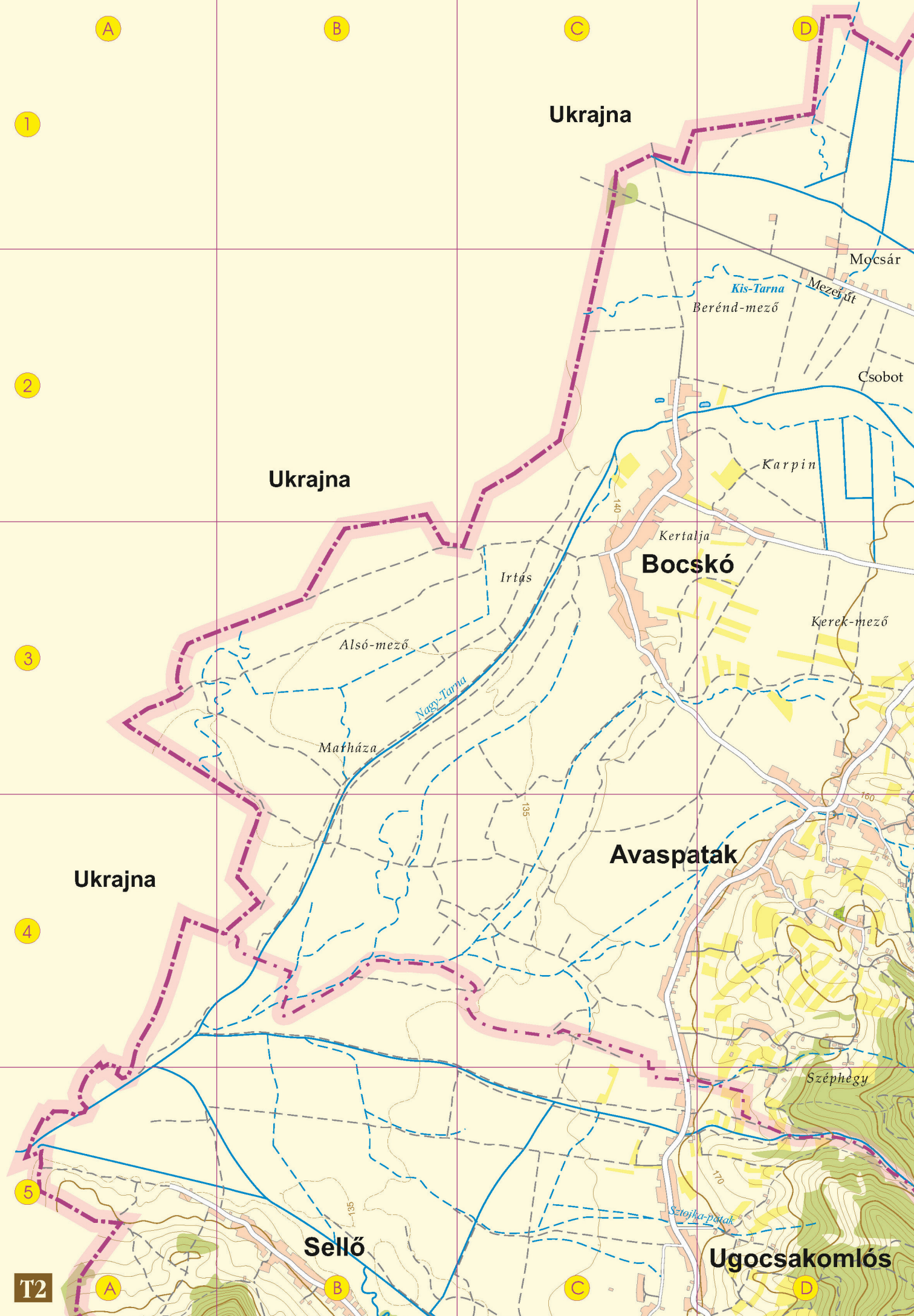
A
B
C
D
1
2
3
4
5
Ukrajna
Ukrajna
Ukrajna
Mocsár
Kis-Tarna
Mezei út
Berénd-mező
Csobot
Karpin
140
Kertalja
Bocskó
Irtás
Kerek-mező
Alsó-mező
Nagy-Tarna
Marháza
135
160
Avaspatak
Széphegy
170
Sztojka-patak
155
Sellő
Ugocsakomlós
T2



E
F
G
H
1
2
3
4
5
Pojána
Ukrajna
Ukrajna
Ukrajna
Holt-patak
Mocsár
Nagy híd
Bocskói
utca
út
Szárazpataki
Református parókia
Református templom
Ortodox templom
Ortodox plébánia
Vám
Katolikus plébánia
Katolikus templom
Körzeti rendelő
Polgármesteri hivatal
Borkút
utca
Rendőrség
Szakiskola
Általános iskola
Iskola
utca
Temető
út
Katolikus temető
Református temető
Ortodox temető
Alsó-forduló
Nagytarna
Tarna
Oszoj
Kereszt-hegy
Frászin-patak
utca
Báli
Frászin hídja
Szlop
Szócsa
Huta
utca
Huta-patak
Malom-patak
Huta
Magura
Rákita
Malom-domb
Szép-hegy
Hárs-hegy
Nagy-Grapa
Határ-hegy
T3


A
B
C
D
1
2
3
4
5
Ukrajna
Ukrajna
Ukrajna
Ukrajna
Ukrajna
Gorzó
630
Szeketura
490
Kőris-völgy
Pikló
Valea Kicsira
Kecske-völgy
Avas
Runk
Halma
Széles-hegy
Nagyiarnai fürdő
350
Kicsira
420
Vágástanya
420
390
570
Grumács
Bánya-patak
T4


Sellő
Ugocsakomlós
Ukrajna
Ukrajna
Ukrajna
Batarcs
Halmihegy
Tamásváralja
Hömlőc
Kakas-hegy
Pulyka-hegy
Pince-hegy
Határ
Határ-víz
Kis-Batár
Sztrimbá-patak
Sztojka-patak
Batarcsi-határ mellett
Hideg-völgy
Nagy-tiszta
Kis-tisztás-hát
Szarvas-kő
Szarvas-kő-hát
Mogyorós
Csorgó
Belső-Bükk
Külső-Bükk
Györe-vápa
Györe
Györe-hegyteto
Kerek-hegy
Kerek-hegyi-forrás
Bükki-kút
Laci-kert
Egyház-szilvása
Kis híd
Vár-hegy
Vár-hegy alja
Kollektíva ól
Hegykapu
Murkos
Vászka-forrás
Tilkos
Tilkos panzió
Cigányok
Kis-mező
Csipás-forrás
Hegyalja
Hegyalja szőlője
Hegyút
Alszeg
Aprózár-kert
Tarok láza
Haraszt-köz
Haraszthát mögött
Haraszthát
Zsidó-temető
Harangozó-lapos
Új-kút
Nyíri-tó-kút
Nyíri-tó
Felszeg
Kis-part
Nagy-part
Barát-tó
Temető
Lyukas-kő
Balog-forrás
Haraszt-nyak
Kis-Kormos
Nagy-Kormos
Mosó-kút-forrás
Mosó-kút
Völgy
Bölcsős-kő
Kert dombja mögött
Akasztó-domb
Malom-láz
Gátas-kaszálé
Gátas-lapos
Kert-domb
Csorgatás
Kertekalja
Kosuth-domb
Pap-domb
Karám
Kertvég
Csatás-láz
Gátasi-kút
Csillagos
Kis-Csillagos
Dögtér
Kolnik
Pásztor
Csonka-nyíres
Csonkás
Moc-forrás
Pap forrása
Somolyó
Kis-haraszt
Nagy-haraszt
Apró-földek
Orbán-domb
Felső-Akol
Akoli-kút
Tankfogó
Pelesőc alja
Almás
Gátas
Fertő
Pogácsa-mező
Fekecs alja
Fekecs
Pappmohás
Halmi-út
Halmi-sor
Telep-út
Medveles
Kapu
Hegykapu
Feketéné
Feketéné hídja
Gyökér
Vasadié
Gátas
Csorbáé
Juhfarm
Kisasszony-tag
Kövespatak
Kerek-domb
Botner báró háza
Pálinkafőző
Csata völgye
Kis-láz
Pofóké
Temető út
Temető
Dálés út
Dálés háza
Egresi Per háza
Bauer Pista háza
Simó forrása
Tótok forrása
Szellem kanyar
Römernée
Faluvég
Sárga ház
Berti-kő
Dani-völgy
Barázs-tó
Suhó
Suhó-hegy
Suhó út
Nagy-gödör út
Elek-hegy
Elek-forrás
Barna-hegy
Német-hegy
Török temető
Odú-forrás
Odú
Kőbánya
Pap Laci forrása
Pap Laci
Egyház szőlője
Róka-völgy
Róka-hegy
Verbőci-hegy
Oláh-hegy
Mogyorós-hegyalja
Szőlő
Szőlő út
Szőlő-hegy
Kishíd
Pálinkafőző
Szőlő-láz
Szőlő-láz gödre
Zsidó
Zsidó-kert
Hozsvath-kert
Bányatúra
Kert
Kert-hegy
Kert-hegyi-forrás
Kert-hegyi-szőlő
Kert-hegyi-szőlő út
Kert-hegyi-szőlő-kert
Kert-hegyi-szőlő-kert út
Kert-hegyi-szőlő-kert-hegy
Kert-hegyi-szőlő-kert-hegy út
Kert-hegyi-szőlő-kert-hegy-kert
Kert-hegyi-szőlő-kert-hegy-kert út
Kert-hegyi-szőlő-kert-hegy-kert-hegy
Kert-hegyi-szőlő-kert-hegy-kert-hegy út
Kert-hegyi-szőlő-kert-hegy-kert-hegy-kert
Kert-hegyi-szőlő-kert-hegy-kert-hegy-kert út
Kert-hegyi-szőlő-kert-hegy-kert-hegy-kert-hegy
Kert-hegyi-szőlő-kert-hegy-kert-hegy-kert-hegy út
Kert-hegyi-szőlő-kert-hegy-kert-hegy-kert-hegy-kert
Kert-hegyi-szőlő-kert-hegy-kert-hegy-kert-hegy-kert út
Kert-hegyi-szőlő-kert-hegy-kert-hegy-kert-hegy-kert-hegy
Kert-hegyi-szőlő-kert-hegy-kert-hegy-kert-hegy-kert-hegy út
Kert-hegyi-szőlő-kert-hegy-kert-hegy-kert-hegy-kert-hegy-kert
Kert-hegyi-szőlő-kert-hegy-kert-hegy-kert-hegy-kert-hegy-kert út
Kert-hegyi-szőlő-kert-hegy-kert-hegy-kert-hegy-kert-hegy-kert-hegy
Kert-hegyi-szőlő-kert-hegy-kert-hegy-kert-hegy-kert-hegy-kert-hegy út
Kert-hegyi-szőlő-kert-hegy-kert-hegy-kert-hegy-kert-hegy-kert-hegy-kert
Kert-hegyi-szőlő-kert-hegy-kert-hegy-kert-hegy-kert-hegy-kert-hegy-kert út
Kert-hegyi-szőlő-kert-hegy-kert-hegy-kert-hegy-kert-hegy-kert-hegy-kert-hegy
Kert-hegyi-szőlő-kert-hegy-kert-hegy-kert-hegy-kert-hegy-kert-hegy-kert-hegy út
Kert-hegyi-szőlő-kert-hegy-kert-hegy-kert-hegy-kert-hegy-kert-hegy-kert-hegy-kert
Kert-hegyi-szőlő-kert-hegy-kert-hegy-kert-hegy-kert-hegy-kert-hegy-kert-hegy-kert út
Kert-hegyi-szőlő-kert-hegy-kert-hegy-kert-hegy-kert-hegy-kert-hegy-kert-hegy-kert-hegy
Kert-hegyi-szőlő-kert-hegy-kert-hegy-kert-hegy-kert-hegy-kert-hegy-kert-hegy-kert-hegy út
Kert-hegyi-szőlő-kert-hegy-kert-hegy-kert-hegy-kert-hegy-kert-hegy-kert-hegy-kert-hegy-kert
Kert-hegyi-szőlő-kert-hegy-kert-hegy-kert-hegy-kert-hegy-kert-hegy-kert-hegy-kert-hegy-kert út
Kert-hegyi-szőlő-kert-hegy-kert-hegy-kert-hegy-kert-hegy-kert-hegy-kert-hegy-kert-hegy-kert-hegy
Kert-hegyi-szőlő-kert-hegy-kert-hegy-kert-hegy-kert-hegy-kert-hegy-kert-hegy-kert-hegy-kert-hegy út
Kert-hegyi-szőlő-kert-hegy-kert-hegy-kert-hegy-kert-hegy-kert-hegy-kert-hegy-kert-hegy-kert-hegy-kert
Kert-hegyi-szőlő-kert-hegy-kert-hegy-kert-hegy-kert-hegy-kert-hegy-kert-hegy-kert-hegy-kert-hegy-kert út
Kert-hegyi-szőlő-kert-hegy-kert-hegy-kert-hegy-kert-hegy-kert-hegy-kert-hegy-kert-hegy-kert-hegy-kert-hegy
Kert-hegyi-szőlő-kert-hegy-kert-hegy-kert-hegy-kert-hegy-kert-hegy-kert-hegy-kert-hegy-kert-hegy-kert-hegy út
Kert-hegyi-szőlő-kert-hegy-kert-hegy-kert-hegy-kert-hegy-kert-hegy-kert-hegy-kert-hegy-kert-hegy-kert-hegy-kert
Kert-hegyi-szőlő-kert-hegy-kert-hegy-kert-hegy-kert-hegy-kert-hegy-kert-hegy-kert-hegy-kert-hegy-kert-hegy-kert út
Kert-hegyi-szőlő-kert-hegy-kert-hegy-kert-hegy-kert-hegy-kert-hegy-kert-hegy-kert-hegy-kert-hegy-kert-hegy-kert-hegy
Kert-hegyi-szőlő-kert-hegy-kert-hegy-kert-hegy-kert-hegy-kert-hegy-kert-hegy-kert-hegy-kert-hegy-kert-hegy-kert-hegy út
Kert-hegyi-szőlő-kert-hegy-kert-hegy-kert-hegy-kert-hegy-kert-hegy-kert-hegy-kert-hegy-kert-hegy-kert-hegy-kert-hegy-kert
Kert-hegyi-szőlő-kert-hegy-kert-hegy-kert-hegy-kert-hegy-kert-hegy-kert-hegy-kert-hegy-kert-hegy-kert-hegy-kert-hegy-kert út
Kert-hegyi-szőlő-kert-hegy-kert-hegy-kert-hegy-kert-hegy-kert-hegy-kert-hegy-kert-hegy-kert-hegy-kert-hegy-kert-hegy-kert-hegy
Kert-hegyi-szőlő-kert-hegy-kert-hegy-kert-hegy-kert-hegy-kert-hegy-kert-hegy-kert-hegy-kert-hegy-kert-hegy-kert-hegy-kert-hegy út
Kert-hegyi-szőlő-kert-hegy-kert-hegy-kert-hegy-kert-hegy-kert-hegy-kert-hegy-kert-hegy-kert-hegy-kert-hegy-kert-hegy-kert-hegy-kert
Kert-hegyi-szőlő-kert-hegy-kert-hegy-kert-hegy-kert-hegy-kert-hegy-kert-hegy-kert-hegy-kert-hegy-kert-hegy-kert-hegy-kert-hegy-kert út
Kert-hegyi-szőlő-kert-hegy-kert-hegy-kert-hegy-kert-hegy-kert-hegy-kert-hegy-kert-hegy-kert-hegy-kert-hegy-kert-hegy-kert-hegy-kert-hegy
Kert-hegyi-szőlő-kert-hegy-kert-hegy-kert-hegy-kert-hegy-kert-hegy-kert-hegy-kert-hegy-kert-hegy-kert-hegy-kert-hegy-kert-hegy-kert-hegy út
Kert-hegyi-szőlő-kert-hegy-kert-hegy-kert-hegy-kert-hegy-kert-hegy-kert-hegy-kert-hegy-kert-hegy-kert-hegy-kert-hegy-kert-hegy-kert-hegy-kert
Kert-hegyi-szőlő-kert-hegy-kert-hegy-kert-hegy-kert-hegy-kert-hegy-kert-hegy-kert-hegy-kert-hegy-kert-hegy-kert-hegy-kert-hegy-kert-hegy-kert út
Kert-hegyi-szőlő-kert-hegy-kert-hegy-kert-hegy-kert-hegy-kert-hegy-kert-hegy-kert-hegy-kert-hegy-kert-hegy-kert-hegy-kert-hegy-kert-hegy-kert-hegy
Kert-hegyi-szőlő-kert-hegy-kert-hegy-kert-hegy-kert-hegy-kert-hegy-kert-hegy-kert-hegy-kert-hegy-kert-hegy-kert-hegy-kert-hegy-kert-hegy-kert-hegy út
Kert-hegyi-szőlő-kert-hegy-kert-hegy-kert-hegy-kert-hegy-kert-hegy-kert-hegy-kert-hegy-kert-hegy-kert-hegy-kert-hegy-kert-hegy-kert-hegy-kert-hegy-kert
Kert-hegyi-szőlő-kert-hegy-kert-hegy-kert-hegy-kert-hegy-kert-hegy-kert-hegy-kert-hegy-kert-hegy-kert-hegy-kert-hegy-kert-hegy-kert-hegy-kert-hegy-kert út
Kert-hegyi-szőlő-kert-hegy-kert-hegy-kert-hegy-kert-hegy-kert-hegy-kert-hegy-kert-hegy-kert-hegy-kert-hegy-kert-hegy-kert-hegy-kert-hegy-kert-hegy-kert-hegy
Kert-hegyi-szőlő-kert-hegy-kert-hegy-kert-hegy-kert-hegy-kert-hegy-kert-hegy-kert-hegy-kert-hegy-kert-hegy-kert-hegy-kert-hegy-kert-hegy-kert-hegy-kert-hegy út
Kert-hegyi-szőlő-kert-hegy-kert-hegy-kert-hegy-kert-hegy-kert-hegy-kert-hegy-kert-hegy-kert-hegy-kert-hegy-kert-hegy-kert-hegy-kert-hegy-kert-hegy-kert-hegy-kert
Kert-hegyi-szőlő-kert-hegy-kert-hegy-kert-hegy-kert-hegy-kert-hegy-kert-hegy-kert-hegy-kert-hegy-kert-hegy-kert-hegy-kert-hegy-kert-hegy-kert-hegy-kert-hegy-kert út
Kert-hegyi-szőlő-kert-hegy-kert-hegy-kert-hegy-kert-hegy-kert-hegy-kert-hegy-kert-hegy-kert-hegy-kert-hegy-kert-hegy-kert-hegy-kert-hegy-kert-hegy-kert-hegy-kert-hegy
Kert-hegyi-szőlő-kert-hegy-kert-hegy-kert-hegy-kert-hegy-kert-hegy-kert-hegy-kert-hegy-kert-hegy-kert-hegy-kert-hegy-kert-hegy-kert-hegy-kert-hegy-kert-hegy-kert-hegy út
Kert-hegyi-szőlő-kert-hegy-kert-hegy-kert-hegy-kert-hegy-kert-hegy-kert-hegy-kert-hegy-kert-hegy-kert-hegy-kert-hegy-kert-hegy-kert-hegy-kert-hegy-kert-hegy-kert-hegy-kert
Kert-hegyi-szőlő-kert-hegy-kert-hegy-kert-hegy-kert-hegy-kert-hegy-kert-hegy-kert-hegy-kert-hegy-kert-hegy-kert-hegy-kert-hegy-kert-hegy-kert-hegy-kert-hegy-kert-hegy-kert út
Kert-hegyi-szőlő-kert-hegy-kert-hegy-kert-hegy-kert-hegy-kert-hegy-kert-hegy-kert-hegy-kert-hegy-kert-hegy-kert-hegy-kert-hegy-kert-hegy-kert-hegy-kert-hegy-kert-hegy-kert-hegy
Kert-hegyi-szőlő-kert-hegy-kert-hegy-kert-hegy-kert-hegy-kert-hegy-kert-hegy-kert-hegy-kert-hegy-kert-hegy-kert-hegy-kert-hegy-kert-hegy-kert-hegy-kert-hegy-kert-hegy-kert-hegy út
Kert-hegyi-szőlő-kert-hegy-kert-hegy-kert-hegy-kert-hegy-kert-hegy-kert-hegy-kert-hegy-kert-hegy-kert-hegy-kert-hegy-kert-hegy-kert-hegy-kert-hegy-kert-hegy-kert-hegy-kert-hegy-kert
Kert-hegyi-szőlő-kert-hegy-kert-hegy-kert-hegy-kert-hegy-kert-hegy-kert-hegy-kert-hegy-kert-hegy-kert-hegy-kert-hegy-kert-hegy-kert-hegy-kert-hegy-kert-hegy-kert-hegy-kert-hegy út
Kert-hegyi-szőlő-kert-hegy-kert-hegy-kert-hegy-kert-hegy-kert-hegy-kert-hegy-kert-hegy-kert-hegy-kert-hegy-kert-hegy-kert-hegy-kert-hegy-kert-hegy-kert-hegy-kert-hegy-kert-hegy-kert
Kert-hegyi-szőlő-kert-hegy-kert-hegy-kert-hegy-kert-hegy-kert-hegy-kert-hegy-kert-hegy-kert-hegy-kert-hegy-kert-hegy-kert-hegy-kert-hegy-kert-hegy-kert-hegy-kert-hegy-kert-hegy-kert út
Kert-hegyi-szőlő-kert-hegy-kert-hegy-kert-hegy-kert-hegy-kert-hegy-kert-hegy-kert-hegy-kert-hegy-kert-hegy-kert-hegy-kert-hegy-kert-hegy-kert-hegy-kert-hegy-kert-hegy-kert-hegy-kert-hegy
Kert-hegyi-szőlő-kert-hegy-kert-hegy-kert-hegy-kert-hegy-kert-hegy-kert-hegy-kert-hegy-kert-hegy-kert-hegy-kert-hegy-kert-hegy-kert-hegy-kert-hegy-kert-hegy-kert-hegy-kert-hegy-kert-hegy út
Kert-hegyi-szőlő-kert-hegy-kert-hegy-kert-hegy-kert-hegy-kert-hegy-kert-hegy-kert-hegy-kert-hegy-kert-hegy-kert-hegy-kert-hegy-kert-hegy-kert-hegy-kert-hegy-kert-hegy-kert-hegy-kert-hegy-kert
Kert-hegyi-szőlő-kert-hegy-kert-hegy-kert-hegy-kert-hegy-kert-hegy-kert-hegy-kert-hegy-kert-hegy-kert-hegy-kert-hegy-kert-hegy-kert-hegy-kert-hegy-kert-hegy-kert-hegy-kert-hegy-kert-hegy út
Kert-hegyi-szőlő-kert-hegy-kert-hegy-kert-hegy-kert-hegy-kert-hegy-kert-hegy-kert-hegy-kert-hegy-kert-hegy-kert-hegy-kert-hegy-kert-hegy-kert-hegy-kert-hegy-kert-hegy-kert-hegy-kert-hegy-kert
Kert-hegyi-szőlő-kert-hegy-kert-hegy-kert-hegy-kert-hegy-kert-hegy-kert-hegy-kert-hegy-kert-hegy-kert-hegy-kert-hegy-kert-hegy-kert-hegy-kert-hegy-kert-hegy-kert-hegy-kert-hegy-kert-hegy-kert út
Kert-hegyi-szőlő-kert-hegy-kert-hegy-kert-hegy-kert-hegy-kert-hegy-kert-hegy-kert-hegy-kert-hegy-kert-hegy-kert-hegy-kert-hegy-kert-hegy-kert-hegy-kert-hegy-kert-hegy-kert-hegy-kert-hegy-kert-hegy
Kert-hegyi-szőlő-kert-hegy-kert-hegy-kert-hegy-kert-hegy-kert-hegy-kert-hegy-kert-hegy-kert-hegy-kert-hegy-kert-hegy-kert-hegy-kert-hegy-kert-hegy-kert-hegy-kert-hegy-kert-hegy-kert-hegy-kert-hegy út
Kert-hegyi-szőlő-kert-hegy-kert-hegy-kert-hegy-kert-hegy-kert-hegy-kert-hegy-kert-hegy-kert-hegy-kert-hegy-kert-hegy-kert-hegy-kert-hegy-kert-hegy-kert-hegy-kert-hegy-kert-hegy-kert-hegy-kert-hegy-kert

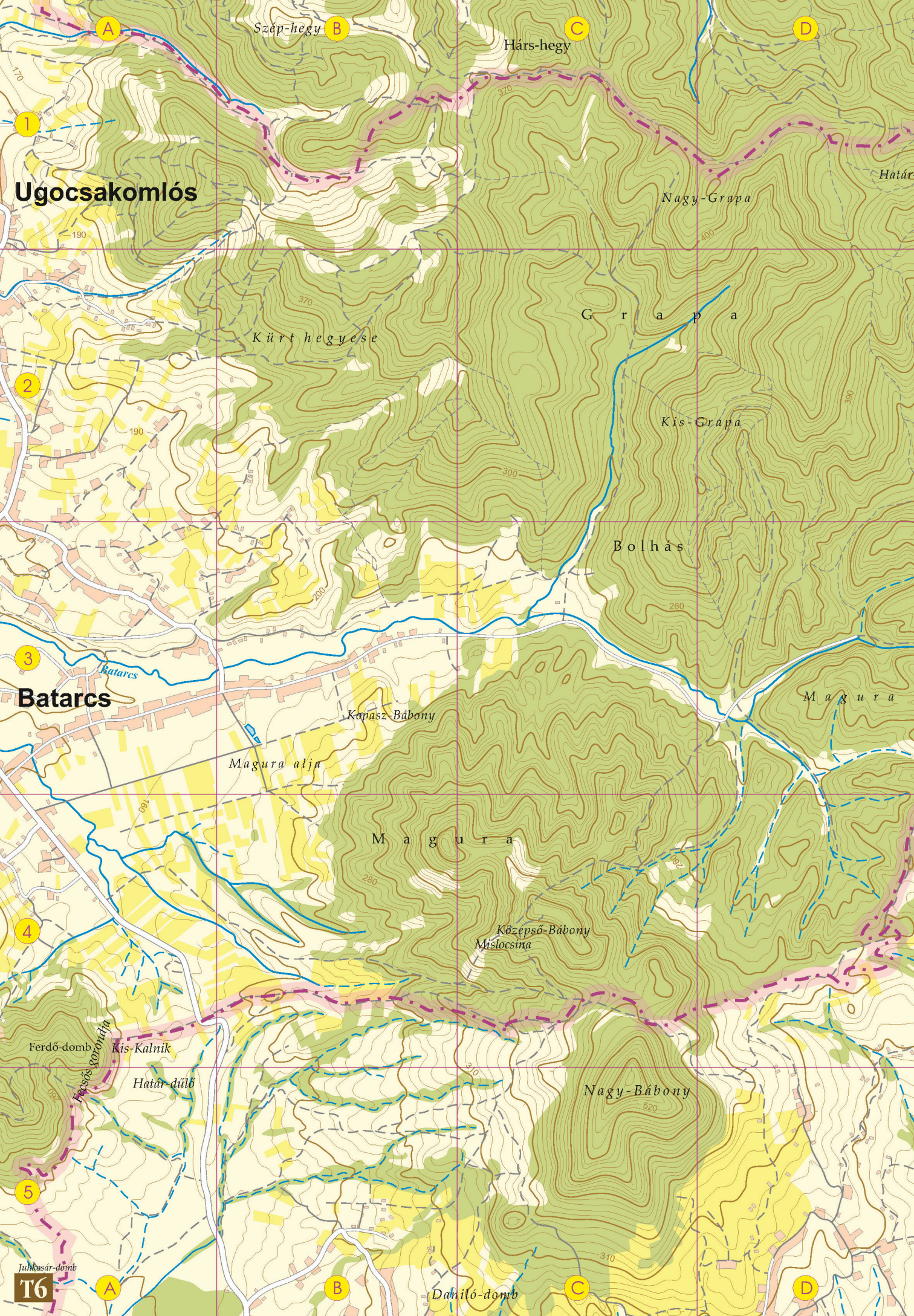
A
B
C
D
1
2
3
4
5
Ugocsakomlós
Batarcs
Szép-hegy
Hárs-hegy
Határ
Nagy-Grapa
Kürt hegyese
Grapa
Kis-Grapa
Bolhás
Magura
Kopasz-Bábony
Magura alja
Középső-Bábony
Mislocsina
Ferdő-domb
Kis-Kalnik
Fagsós gorúdja
Határ-dűlő
Nagy-Bábony
Juhkosár-domb
Daniló-domb
370
190
400
300
390
200
260
160
280
310
520
T6

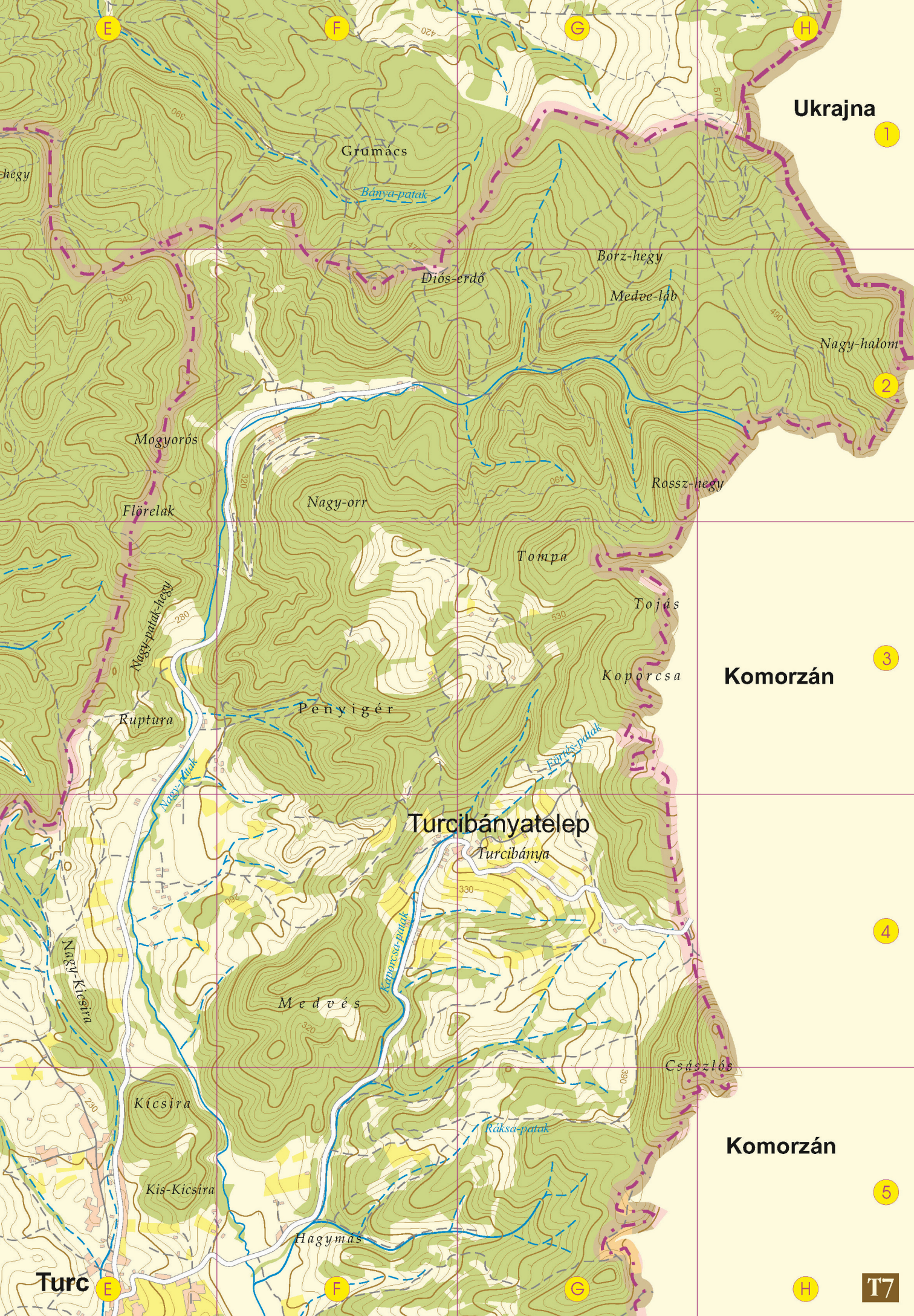
E
F
G
H
Ukrajna
1
Grumács
Bánya-patak
Borz-hegy
Diós-erdő
Medve-láb
Nagy-halom
2
Mogyorós
Flörelak
Nagy-orr
Rossz-hegy
Tompa
Tojás
Nagy-patak-hegy
Komorzán
3
Koporcsa
Penyigér
Ruptura
Nagy-patak
Fürtös-patak
Turcibányatelep
Turcibánya
4
Nagy-Kicsira
Kaporcsa-patak
Medvés
Császlós
Kicsira
Ráksa-patak
Komorzán
5
Kis-Kicsira
Hagymás
Turc
T7

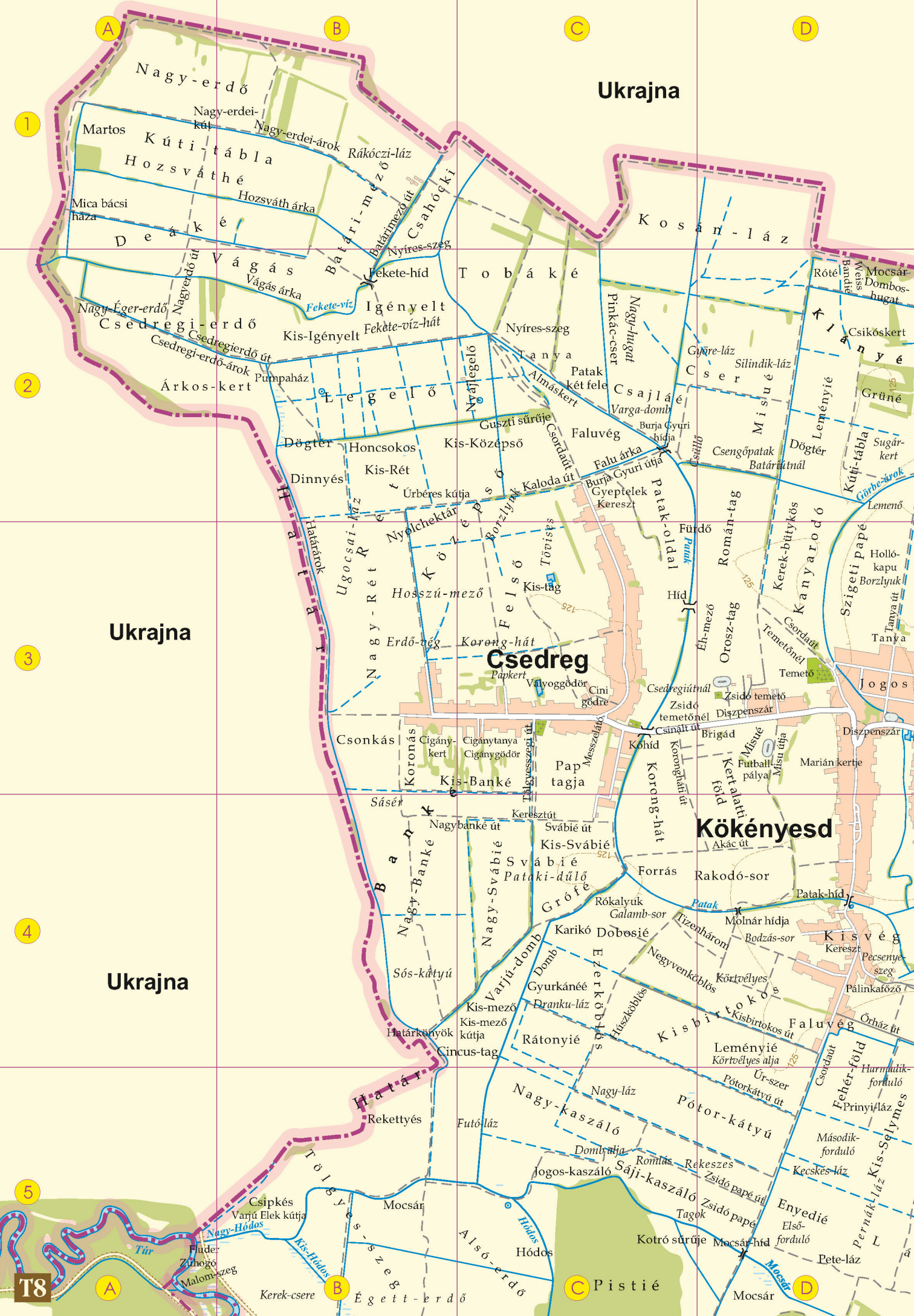

Ukrajna
Ukrajna
Ukrajna
Csedreg
Kökényesd
Nagy-erdő
Nagy-erdei-kút
Nagy-erdei-árok
Rákóczi-láz
Martos
Kúti-tábla
Hozsváthé
Hozsváth árka
Mica bácsi háza
Deáké
Vágás
Vágás árka
Batári-mező
Batárimező út
Csahócki
Nyíres-szeg
Fekete-híd
Fekete-víz
Igényelt
Fekete-víz-hát
Kis-Igényelt
Nagy-Éger-erdő
Csedregi-erdő
Csedregierdő út
Csedregi-erdő-árok
Árkos-kert
Pumpaház
Legelő
Nyájlegelő
Tobáké
Kosán-láz
Nagy-hugat
Pinkác-cser
Tanya
Almáskert
Patak két fele
Csajláé
Varga-domb
Györe-láz
Silindik-láz
Cser
Misué
Leményié
Klányé
Rótéi
Weiss Bandié
Mocsár
Dombos-hugat
Csikóskert
Grüné
Guszti sűrűje
Csordaút
Faluvég
Burja Gyuri hídja
Csüllő
Csengőpatak
Batáriútnál
Dögtér
Kúti-tábla
Sugár-kert
Görbe-árok
Lemenő
Dögtér
Honcsokos
Kis-Középső
Kis-Rét
Dinnyés
Úrbéres kútja
Kaloda út
Burja Gyuri útja
Falu árka
Gyeptelek
Kereszt
Patak-oldal
Fürdő
Román-tag
Kerek-bütykös
Kanyarodó
Szigeti papé
Holló-kapu
Borzlyuk
Tanya út
Tanya
Határ
Határárok
Ugocsai-láz
Rét
Nyolchektár
Középső
Borzlyuk
Tövises
Felső
Kis-tag
Hosszú-mező
Nagy-Rét
Erdő-vég
Korong-hát
Papkert
Vályoggödör
Cini gödre
Hid
Éh-mező
Orosz-tag
Csordaút
Temetőnél
Temető
Jogos
Csedregiútnál
Zsidó temető
Zsidó temetőnél
Diszpenszár
Csinált út
Brigád
Misué
Misu útja
Futball-pálya
Kert alatti föld
Korong-hát
Korongháti út
Kőhíd
Csonkás
Koronás
Cigány-kert
Cigánytanya
Cigánygödör
Kis-Banké
Tölgyesszegi út
Messzelátó
Pap tagja
Sásér
Banké
Nagybanké út
Keresztút
Svábié út
Kis-Svábié
Svábié
Pataki-dűlő
Nagy-Banké
Nagy-Svábié
Gróf
Akác út
Forrás
Rakodó-sor
Patak-híd
Rókalyuk
Galamb-sor
Patak
Molnár hídja
Tizenhárom
Bodzás-sor
Kisvég
Kereszt
Pecsenye-szeg
Karikó
Dobosié
Negyvenköblös
Körtvélyes
Pálinkafőző
Sós-kátyú
Varjú-domb
Domb
Gyurkánéé
Ezerköblös
Húszköblös
Kis-mező
Kis-mező kútja
Dranku-láz
Kisbirtokos
Kisbirtokos út
Faluvég
Őrház út
Rátonyié
Leményié
Körtvélyes alja
Harmadik-forduló
Fehér-föld
Prinyi-láz
Kis-Selymes
Pernák-láz
Határ
Rekettyés
Cincus-tag
Nagy-láz
Nagy-kaszáló
Pótor-kátyú
Úr-szer
Pótorkátyú út
Futó-láz
Domb alja
Romlás
Rekeszes
Jogos-kaszáló
Sáji-kaszáló
Zsidó papé út
Zsidó papé
Kecskés-láz
Enyedié
Első-forduló
Tagok
Kotró sűrűje
Mocsár-híd
Pete-láz
Mocsár
Csipkés
Varjú Elek kútja
Nagy-Hódos
Túr
Fluder
Zuhogó
Malom-szeg
Kis-Hódos
Tölgyes-szeg
Mocsár
Hódos
Alsó-erdő
Hódos
Kerek-csere
Égett-erdő
Pistié
Mocsár
A
B
C
D
1
2
3
4
5
T8



E
F
G
H
1
2
3
4
5
Ukrajna
Ukrajna
Ukrajna
Dabolc
Halmi
Csabaié
Svábié
Pap Sándor tag
Limbuc
Szegedié
Őrjes
Szappanos
Juhlegelő
Nevetlenfalusi útnál
Kántoroké
Tőkési-dűlő
Hosszú-földek
Szappanos
Buttykayé
Csedregi porondos
Pápista papé
Kos fűzfása
Iskola-föld
Cigánygödör
Körtvélyes-hát
Jogos
Mária-patak
Grófé
Állomás
Győrkös
Hitter
Halasy-tanya
Németé
Jégverem
Vám
Iskola
Gazdasági
Kellner
Weiss
Pikét-tag
Virágos-kert
Jákó-köz
Szegedié
Sárközi-tanya
Sziget
Sziget alja
Szomoga
Hosszú-Négy-hát
Négy-hát
Négyhát útja
Rövid-Négy-hát
Égés laposa
Legelő
Irtás
Második forduló
Hosszú-Kis-erdő
Kis-erdő
Híd zugja
Csordajáró út
Híd
Rövid-Kis-erdő
Dinnyeföld
Kisvég
Mocsár-oldal
Liba-legelő
Disznó-legelő
Kapát
Kapáti út
Lázi út
Gát-szeg
Tó
Kavicsos
Kavicsos út
Halastó
Goda
Kendersor
Temető
Első-forduló
Gyeptelek
Kendersori út
Szegedy Antal és Béla tagja
Kanális
Lapos
Futballpálya
Kanális-híd
Kertaljai-kaszálók
Kertalja
Szeszgyár
Éger
Temető alja
Temető
Bongyi laposa
Bongyi út
Kertalja
Sájié
Kósa-völgy
Vasút
Csonkás
Ortodox temető
Völgy
Csonkás
Patak közt
Főző
Rózsa-tag
Kis híd
Borsi-kert
Vásártér
Kisasszonyok tagja
Erli-tag
Gyémándié
Szegedié
Szegedi kettő
Szegedi egy
Kunfalvyé
Schönberger
Hívő temető
Kis-erdő
Völgy-lápos
Vencel-tanya
Korom-hát
Korom-hát első
Korom-hát második
Leifer-tag
Tag utca
Tag
Leményié
Sűrű alja
Református pap tagja
Ráthonyié
Pap-tag
Vájás-oldal
Katolikus pap tagja
Görögkatolikus pap tagja
Jákosi-tag
Dögtér
Bábonyi út
Halmi út
Vásártér
Halmi-határ
Bábonyi-Gosztát
Vásártér
Gosztát
Petrásé
Keresztnél
Szatmári út
Halmi út
Disznólegelő
Kislegelő út
Buzi-tanya
Vész
Schwarzkopf-tanya
Ádám-méhes
Selymes
Nagy-Selymes
Vasút
Hegedűs-láz
Vasút út
Bika-tag
Hosszú-Fogás
Kis-Fogás
Nagyfogás út
Nagy-Fogás
Ráta
Fogás
Határ-lapos
Kovács Péter dombja
Prinyi-láz
Akácos
Dobosié
Szverenkó tagja
Tőkés
Borjú-láz
Brenneré
Szapáry-tanya
Kis-legelő
Határ
Éger
Palókáé
Vitlingeré
Mély-szeg
Hugát
Bocskor-fok
Gáspáré
Récés
Farkas-kút-éger
Farkas-kút
T9

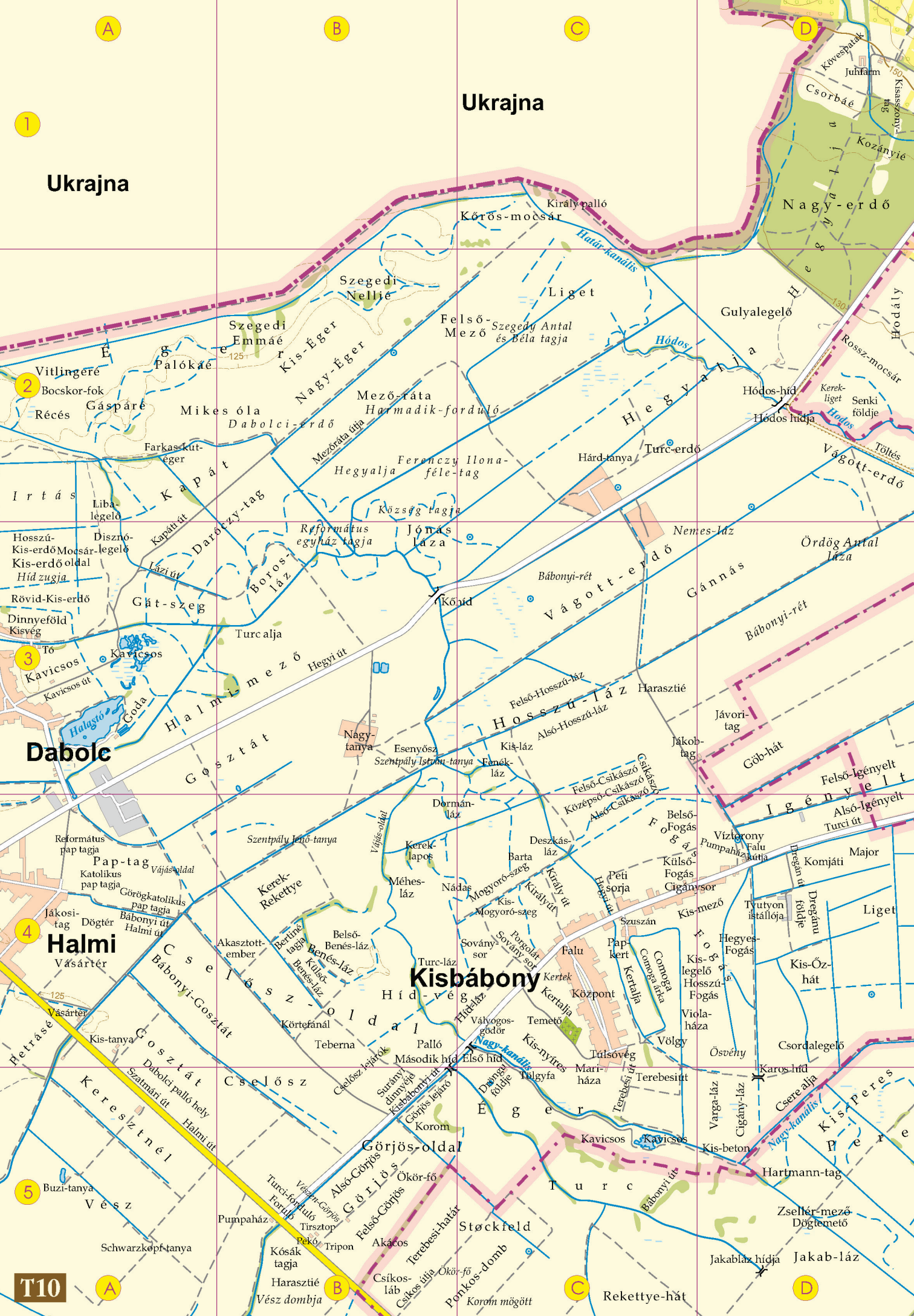

Ukrajna
Ukrajna
Dabolc
Halmi
Kisbábony
Kőrös-mocsár
Szegedi Nellié
Szegedi Emmáé
Liget
Felső-Mező
Szegedy Antal és Béla tagja
Nagy-erdő
Hegyalja
Gulyalegelő
Hódos
Hódos-híd
Hódos hídja
Senki földje
Vitlingeré
Bocskor-fok
Récés
Gáspáré
Palókáé
Mikes óla
Dabolci-erdő
Mezőráta
Harmadik-forduló
Mezőráta útja
Farkas-kút-éger
Kapát
Irtás
Liba-legelő
Hosszú-Kis-erdő
Kis-erdő
Hid zugja
Rövid-Kis-erdő
Dinnyeföld
Kisvég
Kavicsos
Kavicsos út
Halastó
Goda
Gát-szeg
Boros-láz
Daróczy-tag
Kapáti út
Lázi út
Turc alja
Halmi-mező
Hegyi út
Gosztát
Hegyalja
Ferenczy Ilona-féle-tag
Hárd-tanya
Turc-erdő
Vágott-erdő
Nemes-láz
Ördög Antal láza
Gánnás
Bábonyi-rét
Kőhíd
Jónás láza
Református egyház tagja
Község tagja
Hosszú-láz
Felső-Hosszú-láz
Alsó-Hosszú-láz
Harasztié
Jávori-tag
Jákob-tag
Göb-hát
Felső-Igényelt
Igényelt
Alsó-Igényelt
Turci út
Nagy-tanya
Esenyősz
Szentpály István-tanya
Fenék-láz
Kis-láz
Felső-Csikászó
Középső-Csikászó
Alsó-Csikászó
Csikászó
Dormán-láz
Szentpály Jenő-tanya
Vájás-oldal
Kerek-lapos
Méhes-láz
Nádas
Mogyoró-szeg
Kis-Mogyoró-szeg
Barta
Deszkás-láz
Király út
Királyút
Hegyi út
Belső-Fogás
Fogás
Víztorony
Pumpaház
Falu kútja
Külső-Fogás
Cigánysor
Peti sorja
Kis-mező
Szuszán
Komjáti
Major
Dregán út
Dregánu földje
Tyutyon istállója
Liget
Református pap tagja
Pap-tag
Katolikus pap tagja
Görögkatolikus pap tagja
Bábonyi út
Halmi út
Jákosi-tag
Dögtér
Vásártér
Kerek-Rekettye
Akasztott-ember
Bertiné tagja
Belső-Benés-láz
Benés-láz
Külső-Benés-láz
Turc-láz
Sovány-sor
Porgolát
Sovány-sor
Falu
Pap-kert
Kertek
Kertalja
Comoga
Comoga árka
Kis-legelő
Hosszú-Fogás
Hegyes-Fogás
Kis-Őz-hát
Cselősz-oldal
Bábonyi-Gosztát
Hid-vég
Hid-láz
Kertalja
Központ
Temető
Viola-háza
Vásártér
Kis-tanya
Körtefánál
Teberna
Palló
Második híd
Első híd
Nagy-kanális
Kis-nyíres
Túlsóvég
Völgy
Ösvény
Csordalegelő
Karos híd
Petrásé
Gosztát
Cselősz
Cselősz lejárók
Surányi dinnyéje
Kisbábonyi út
Görjös lejáró
Dröngul földje
Tölgyfa
Mari-háza
Terebesi út
Terebesi út
Varga-láz
Cigány-láz
Csere alja
Kis-Peres
Keresztnél
Dabolci palló hely
Szatmári út
Halmi út
Korom
Görjös-oldal
Kavicsos
Kavicsos
Kis-beton
Hartmann-tag
Turc
Bábonyi út
Buzi-tanya
Vész
Pumpaház
Turci-forduló
Forulo
Vészen-Görjös
Alsó-Görjös
Görjös
Ökör-fő
Felső-Görjös
Tirsztop
Pekó
Tripon
Akácos
Terebesi-határ
Stockfeld
Zsellér-mező
Dögtemető
Schwarzkopf-tanya
Kósák tagja
Harasztié
Vész dombja
Csíkos-láb
Csíkos útja
Ökör-fő
Ponkos-domb
Korom mögött
Jakabláz hídja
Jakab-láz
Rekettye-hát
T10



Tamásváralja
Szellem kanyar
Römernéé
Csata völgye
Kis-láz
Pofóké
Temető út
Kerek-domb
Botner báró háza
Pálinkafőző
Halmi-sor
Medyés
Telep út
Halmi út
Feketénéé
Kapu
Hegykapu
Feketénéé hídja
Országút
Gyökér
Vasadié
Gátas
Fekecs
Fekecs alja
Gátas pataka
Pogácsa-mező
Balázs-domb
Nagy-gödör
Akasztó-domb
Kert dombja mögött
Malom-láz
Gátas-kaszáló
Gátas-lapos
Kert-domb
Csorgatós
Kertekalja
Kossuth-domb
Pap-domb
Pelesőc alja
Almás
Gátas
Csató-láz
Gátasi-kút
Pásti
Csillagos
Kis-Csillagos
Nagy Kató
Dögtér
Csonka-nyíres
Somolyó
Kis-Haraszt
Apró-földek
Nagy-Haraszt
Tankfogó
Orbán-domb
Agyagos-hát
Csillagos alja
Fertő
Csonkás
Moc-forrás
Pap forrása
Bárány-völgy
Kosár
Ferenc-kút
Gérus gorondja
Gorond
Zsoldos-völgy
Zsoldos-völgyi-forrás
Zsupán-völgy
Péterpataka
Erdő
Vonikás
Pelesőc
Nagy-szőlő
Kis-telek
Alsó-Akol
Fekete-láz
Kecskés
Kálmán
Nyíres-domb
Nyíres
Szomódok
Fertő
Mihály-völgyi-kút
Mihály völgye
Nagy-Nyíres
Férges-Nyíres
Déllő-Nyíres
Kupa
Aranyos-domb
Kis-dűlő
Kecske-patak
Kis-Kalnik
Ferdő-domb
Nagy-Kormos
Kis-Kormos
Mosó-kút Völgy
Barát-tó
Lyukas-kő
Balog-forrás
Haraszt-nyak
Kis-part
Nagy-part
Bánya út
Temető
Karám
Kertvég
Kormos
Akol
Kolnik
Felső-Akol
Akoli-kút
Juhkosár-domb
Hódos
Nyíres-szeg
Kanális
Nádas-láz
Dabolci-gorond
Somos
Szilvás
Diós
Ilyés
Hódos-part
Bogárdi
Sellő
Bogárdi-forrás
Balog-bükk
Rövid-szer
Kaszáló
Hosszú-szer
Barták láza
Hosszú-szeri-forrás
Déllő
Déllő alja
Kis-Szomoga
Kis-Hodos
Töltés
Nagy-kő
Csető-szeg
Szegedi-hát
Kis-hegy
Kis-hegy alja
Bábonyi-gödör
Csető-szegi-forrás
Cigányok útja
Turci út
Kenderártó
Balkány
Hodos
Forró-Szomoga
Sztanistya
Csikászó mocsara
Szonda út
Hodos
Nagy-Szomoga
Futballtér
Külső-Brime
Ötkoronás
Brime
Erdő-Hódos
Turci-határ
Nagy-legelő
Belső-Brime
Körtélyes
Lupicka-ház
Zsellér-mező
Jogos-Liget
Liget-tanya
Lupicka útja
Lázár-tanya
Lázár-Liget
Lázár kútja
Száraz-hát
Dolláros-Liget
Ligetesi-kút
Ligeti híd
Liget
Nagy-Peres
Kincáé
Korlát
Korlát akácosa
Hosszú-Liget
Pásztor-Liget
Éger
Sugatag-patak
Köz-domb-kapu
Pálocska-láz
Nagygérci út
Köz-domb
E
F
G
H
1
2
3
4
5
T11

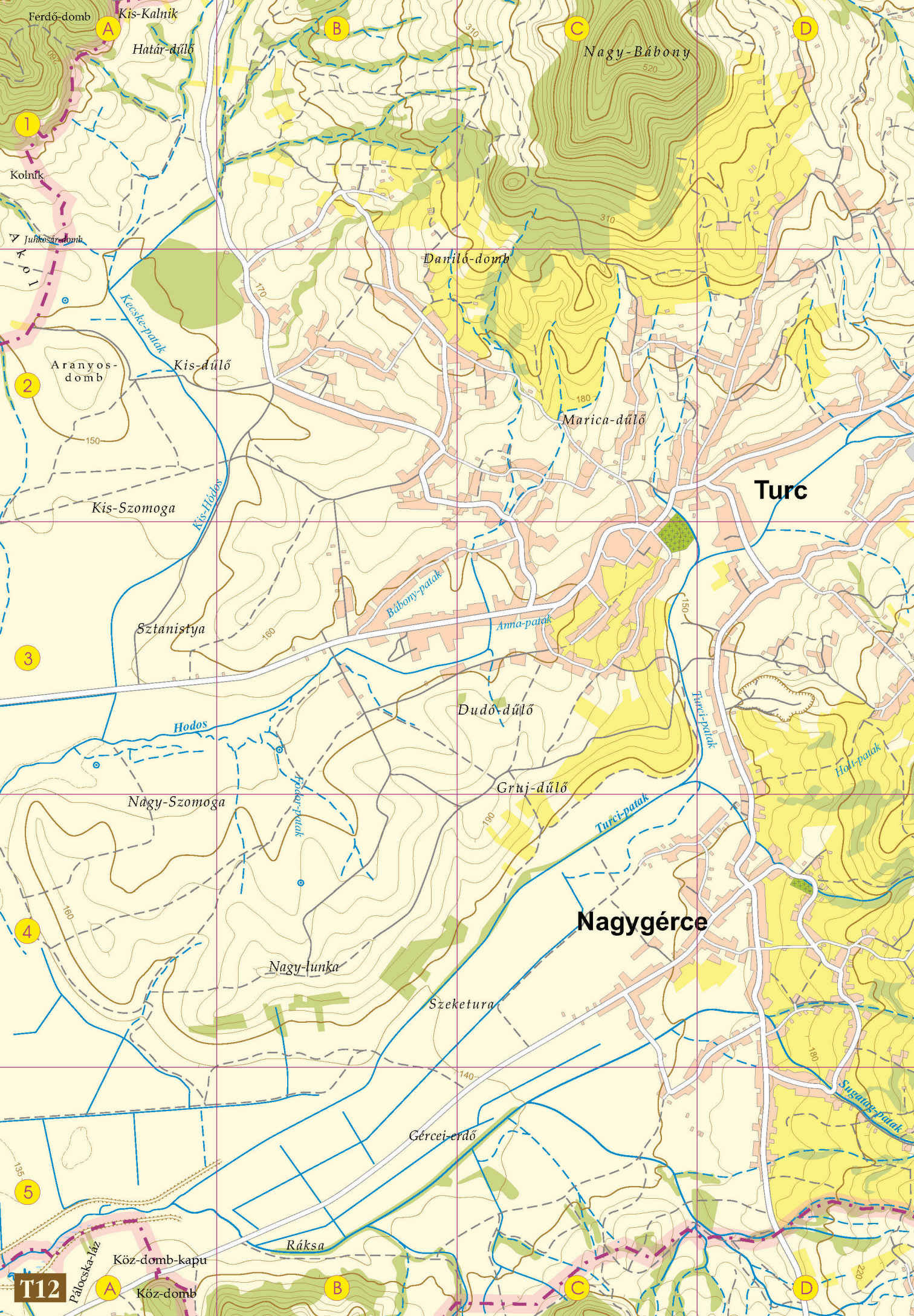
Ferdő-domb
Kis-Kalnik
Határ-dűlő
Nagy-Bábony
Kolnik
Juhkosár-domb
Daniló-domb
Kecske-patak
Kis-dűlő
Aranyos-domb
Marica-dűlő
Turc
Kis-Szomoga
Kis-Hódos
Bábony-patak
Anna-patak
Sztanistya
Dudó-dűlő
Hodos
Turci-patak
Holt-patak
Gruj-dűlő
Nagy-Szomoga
Nagygérce
Nagy-lunka
Szeketura
Sugatag-patak
Gércei-erdő
Ráksa
Köz-domb-kapu
Pálocska-láz
Köz-domb
T12

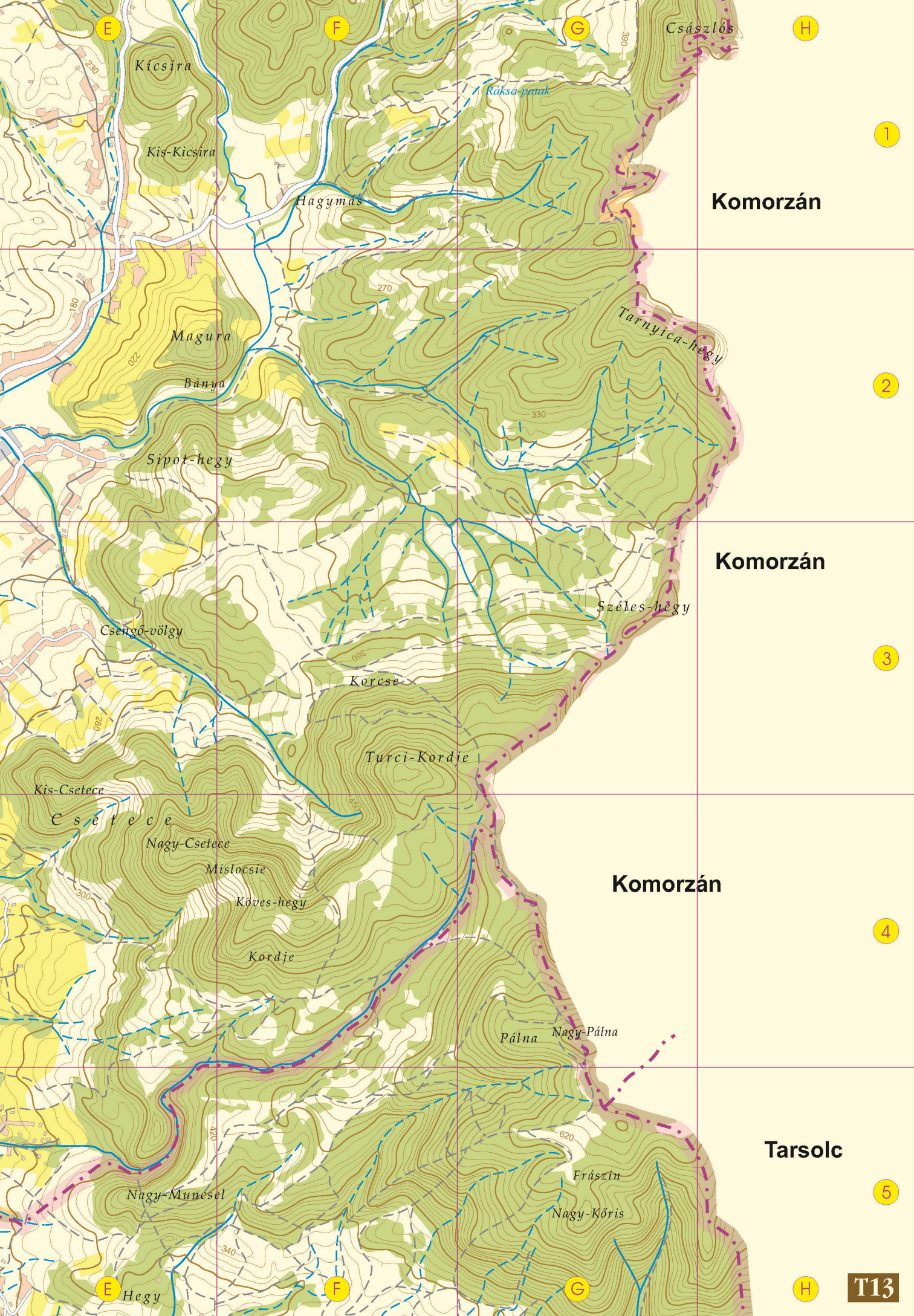
E
F
G
H
1
2
3
4
5
Komorzán
Komorzán
Komorzán
Tarsolc
Kicsira
Kis-Kicsira
Hagymás
Ráksa-patak
Császlós
Magura
Bánya
Sipot-hegy
Tarnyica-hegy
Széles-hegy
Csengő-völgy
Korcse
Turci-Kordje
Kis-Csetece
Csetece
Nagy-Csetece
Mislocsie
Köves-hegy
Kordje
Pálna
Nagy-Pálna
Frászin
Nagy-Kőris
Nagy-Munesel
Hegy
230
390
180
220
270
330
360
280
450
300
420
620
340

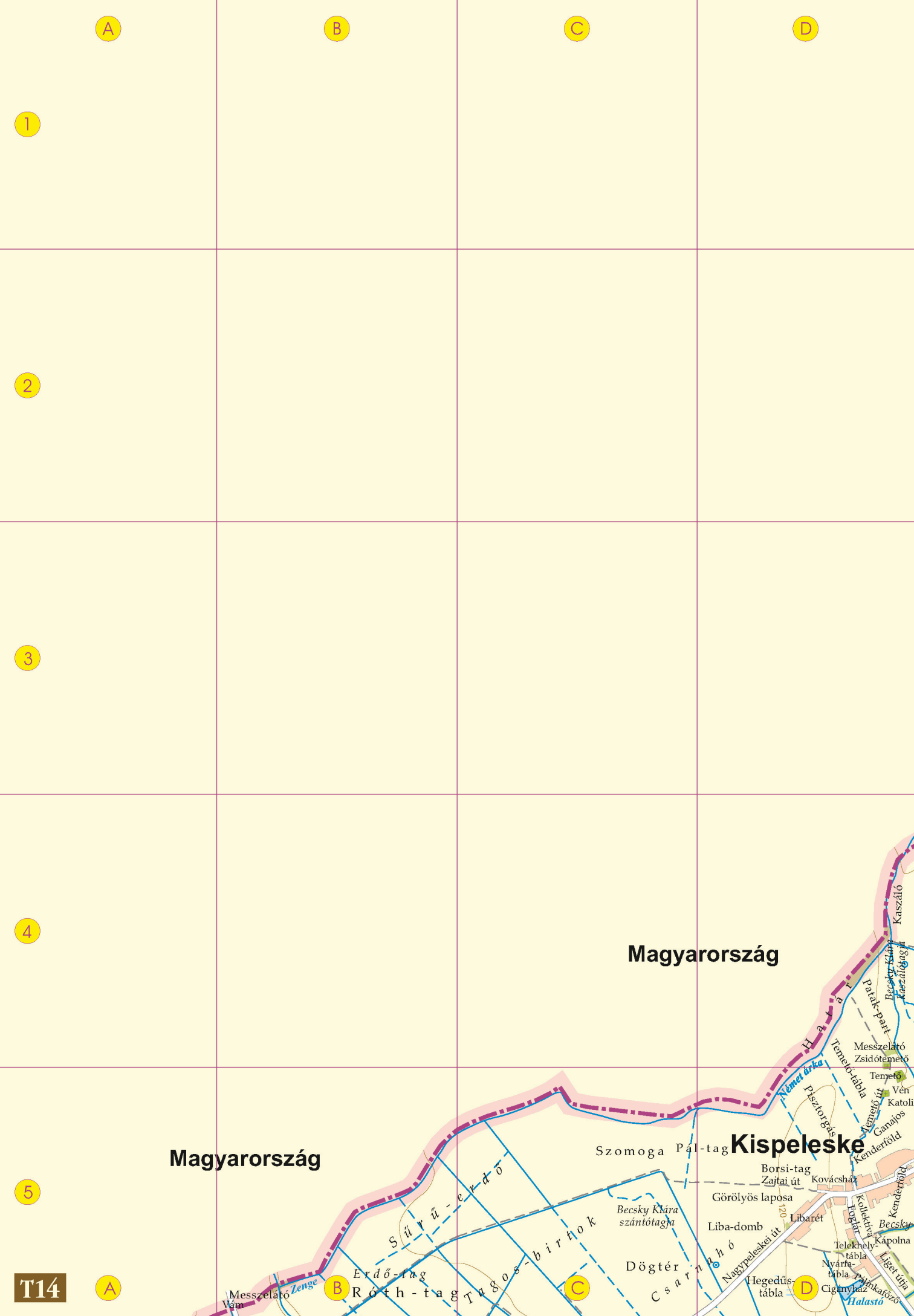
A
B
C
D
1
2
3
4
5
Magyarország
Magyarország
Kispeleske
Szomoga Pál-tag
Határ
Német árka
Patak-part
Kaszáló
Becsky Klára kaszálógaja
Messzelátó
Zsidótemető
Temető
Temető út
Temető-tábla
Vén
Katoli
Pisztorgás
Ganajos
Kenderföld
Borsi-tag
Zajtai út
Kovácsház
Görölyös laposa
Becsky Klára szántótagja
Liba-domb
Libarét
120
Kollektíva
Foglár
Becsky
Kápolna
Telekhely-tábla
Nyárfa-tábla
Liget útja
Nagypeleskei út
Dögtér
Csarnok
Hegedűs-tábla
Cigányház
Pálinkafőző
Halastó
Sűrű-erdő
Tagos-birtok
Erdő-tag
Róth-tag
Messzelátó
Vám
Zenge
T14



Ukrajna
Magyarország
Magyarország
Újberek
Szárazberek
Sándorhomok
Túr
Túr-hát
Nagy-szeg
Kenderáztató
Nagy-Kádár-kert
Nagy-töltés
Kádár-kert
Kis-Kádár-kert
Hármas-határ
Cser-hegy
Berki malom
Cser-híd
Pumpaház
Kántonház
Belső-erdő
Halastó
Szára-berki-erdő
Cser
Kis-töltés
Gátorház
Egyház erdeje
Hodos-hát
Fekete-víz
Nádaska
Nagy-legelő
Rét-fenék
Dinnyéskert
Lókert
Bikakaszáló
Virág-lapos
Gyeplegelő
Külső-erdő
Rét
Feketevíz
Makra
Csatorna
Nagy híd
Nagy-irtás
Kocsolya
Igényelt
Medvés
Király kosárja
Kis-Medvés
Csordajáró út
Hosszú-Satona
Satona
Medvés-oldal
Medvés laposa
Rövid-Satona
Ördöngös
Kis-tag
Marozsán útja
Vám
Liget alja
Kút-vápa-dűlő
Szénégető-tábla
Középső híd
Dögtér-tábla
Dögtér
Patay kabolaút
Patay-tag
Tóth útja
Tóth-birtok
Nagy út
Szénégető
Boros-tag
Liget
Király Antalé
Fogás
Kis-telek
Birtokos-mező
Kis híd
Bitas
Pikét
Boros útja
Mándi út
Stark út
Szepszes
Foglárok
Mándi-tag
Kis váró
Király-tanya
Pumpaház
Galgóczy-tanya
Éger
Garbolcút
Szőlőskert
Alsóvég
Katolikus temető
Löger
Silógödör
Cigány-gödör
Lazsna
Kenderes
Montenegró
Gyümölcsös
Nagy-bokor
Kígyós
Telekpuszta
Kígyós-kút
Kis-mező
Belső-Legelő
Garbolci-dűlő
Zsidó temető
Református temető
Nagy-gaz alja
Dinnyéskert
Sűrű-erdő
Úrbéri-legelő
Egyház rétje
Tanya-domb
Garbolci út
Kádár gödre
Domb
Felsővég
Malom
Kis-erdő
Malom-tábla
Kertalja
Csatorna
Központ
Kisvég
Kupán sarok
Nagy-gaz
Sári-vágás
Falu gödre
Kis kőhíd
Éger
Libarét
Harmadik-forduló
Úrbéri-kaszáló
Rét
Kúti-tábla
Berki-forduló
Pumpaház
Akácos
Nagy kőhíd
Berki híd
Disznólegelő
Első-forduló
Kis-domb
Második-forduló
Úrbéres
Forrás-domb
Csordakút
Déllő
Karám
Szereda-szeg
Szőlőskert
Kavicsos
Égeres
Csóka csárda
Libarét
Csordajáró út
Halastó
Vájás
Borsi gödörje
Gális-tag
Második híd
Éger-árok
Csókás-oldal
Északi-kertekalja
Pojánszki gödre
Süveg híd
Berki út
Lazsna
Szőlődomb
Koli-kert
Süveg út
Égeres
Kavicsos
Nyárfaerdő
Kereszt-árok
Égeres
Korom-hát
Református temető
Vicsotka Bálint kertje alatt
Lévaié
Első híd
Láp
Lenesés
Láz
Sár-híd
Kereszt
Ógát
Kis-telek
Szilvás
Sár-árok
Korom-hát
Új temető
Hid
Kistemető tábla
Mogyorós
Falu
Kisvég
Kis temető
Homokosgödör
Fok-tő
Cigánygödör
Gödény hídja
Homok alatti forduló
Cigány-tábla
Peleskei út
Téglaszín
Kék-domb
Folyár-oldal
Patak-part
Csohán-tag
Téglaszín
Tízköblös-föld
Nagyvég
Multyán kanyar
Csűrös-kert
Csonkás
Folyár
Kerek-tisza-domb
Gödény-tag
Tülöp-ház
Rekettye
Szomoga-árok
Kereszt-árok
Vármegye árka
E
F
G
H
1
2
3
4
5
T15



Csipkés
Mocsár
Nagy-Hódos
Kis-Hódos
Tölgyes-szeg
Alsó-erdő
Hódos
Tagok
Zsidó papé
Kotró sűrűje
Mocsár-híd
Első-forduló
Pete-láz
Pernák-láz
Fluder
Zuhogó
Malom-szeg
Kerek-csere
Égett-erdő
Pistié
Mocsár
Túr
Pák-szeg
Brün-ráta
Hosszú-szeg
Misu-szeg
Pumpaház
Töltés
Túr-erdő
Zsidó papi legelő
Csedregi-delelő
Körösi déllője
Molnár-szeg
Halmi-szeg
Kántor-szeg
Kárhozi malom
Rossz-sás
Pap erdeje
Repülő híd
Kökényesdi malom
Malom-kert
Zuhogó
Grószé
Gátorház
Halastó
Kökényesdi-legelő
Déllő
Csinos-szeg
Bükkös
Bunger-szeg
Kati foka
Csedregi-legelő
Lévaié
Rét-fenék
Kovács-fok
Gazdák
Patak köze
Molnár-szeg
Vashíd Túr-híd
Gátorház
Borona-sűrű
Gulyalegelő
Mikolai-erdő
Oláh Gáboré
Kocsolya
Igényelt
Kovácsé
Satona
Kis-mező
Újberek
Berki út
Mélyág
Makkos
Kis-legelő
Csomó-hát
Süveg-ház
Süveg-tanya
Égett-éger
Parlag
Határ-csere
Galgóczyé
Második Kis híd
Fogás
Dinnyés út
Úrbéres-erdő
Osztroviczkyé
Rét-köz-rekettye
Református
Galgóczy-tanya
Újmikola
Széles-berek laposa
Tatár-domb
Dinnyéskert
Dinnyés-kút
Rétalja
Osztertág
Telekpuszta
Lazsna
Váradié
Hosszú-rekettye
Első Kis híd
Drágos tanyája
Kölcsey Ákos-tanya
Mondel-sarok
Kis-fogás
Süveg útja
Csordakút
Tanya-domb
Széles-berek
Róthé
Negyedik-forduló
Lőrinc
Sári-vágás
Rét
Úrbéri-kaszáló
Igényelt
Rámpa
Császy-tanya
Mándi útja
Tökföld
Galgóczyé
Harmadik-forduló
Kúti-tábla
Kölcsey-birtok
Kölcsey Antal-tanya
Báránylegelő
Vadkörtefa
Forrás-domb
Téglaszín
Második-forduló
Halastó
Villanytelep
Pálinkafőző
Vájás
Müllernéé
Pojánszki gödre
Császy-birtok
Első-forduló
Sütő utcája
Csordaút
Süveg híd
Müller-tanya
Dögtér
Égeres
Református temető
Katolikus temető
Enyedi-birtok
Papé
Lévaié
Cigánysor
Alsóvég
Ógát
Kis-telek
Mikola
Csentru
Juger
Kutas-domb
Állomás
Kubikgödör
Homokosgödör
Forgács-kert
Láz-domb
Központ
Felsővég
Folyár-oldal
Homokosgödör
Pika-porta
Ómikola
Méhész
Fridman-domb
Stark-féle-porta
Síró-domb
Fülöp-ház
Sportcsarnok
Vármegye árka híd
Újváros
Kis-erdő
Égeres
Cigánytanya
Lakodalmas terem
Piskáros
Vármegye árka
A
B
C
D
1
2
3
4
5
T16



Nyírestanya
Egri
Egri
Egri
Halastó
Kis-Fogás
Nagy-Fogás
Nagyfogás út
Fogás
Ráta
Vasút út
Kökényesdi állomás
Sánfer
Kárász sűrűje
Úrbéres-erdő
Jogos-legelő
Kárpinszki gödre
Holt-Túr
Pompaház
Patkó
Déllő
Mély-szeg
Jogos-legelői-delelő
Pumpaház
Mikolai malom
Kis Laci-kert
Kerek-erdő
Deák-ház
Deáké
Barna-ház
Pompier-kaszáló
Kádáré
Csorda-szeg
Halmi malom
Róthé
Filep-ház
Túr
Túri-erdő
Bogyoszló
Erdő
Kovácsé
Gazdák erdeje
Kádár Bálint erdeje
Malom-kert
Fridmané
Juhlegelő
Lázár Mancié
Tóth-tanya
egyházé
Tincu-ház
Osztertág
Nagy-lapos
Árok
Szatmárihodály
Úrbéri-kaszáló
Puszta-rét
Drukkel árka
Brukner
Kátyus-hát
Jogos-legelő
Berek-hát laposa
Piskáros
Szilvás-lapos
Veres-tanya
Weiszé
Liget
Lengyel
Dobosié
Akácos
Szverenkó tagja
Tolnai-láz
Tőkés
Borjú-láz
Simoné
Egry Endre-Pást
Gyertyánfa-domb
Lengyelé
Kovács-kert
Pást
Brenneré
Szapáry-tanya
Törő-láz
Tehénlegelő
Kis-legelő
Nagy-láz
Halmi-Nagy-láp
Schwarzkopf-tanya
Benyovszky-tanya
Láp-mellék
Nagy-láz
Bogyoszló
Pást-ligeti-kút
Kúti-láb
Pást-liget
Ráthonyi-tanya
Medvés-kert
Vida-birtok
Patkó-lapos
Czumbil-láb
Keskenyhosszú
Alsó-erdő
Kis-Alsó-erdő
Nagy-Alsó-erdő
125
E
F
G
H
1
2
3
4
5
T17



Túrterebes
Túrterebestelep
Egri
Egri
Sárköz
Sárköz
Pumpaház
Tirsztop
Pekó
Tripon
Akácos
Kis-Békás-láz
Stockfeld
Schwarzkopf-tanya
Kósák tagja
Kislegelő út
Harasztié
Csíkos-tag
Csíkos útja
Ökör-fő
Terebesi út
Ponkos-domb
Korom-meg
Korom-hát
Vész dombja
Halmi-Nagy-láp
Halmi-mező
Nagy-kanális
Boszorkány-domb
Bódi-tag
Láp-mellék
Nagy-láz
Kis-Horgas
Horgas
Gosztát
Csemetés
Bogyoszló
Pást-ligeti-kút
Kúti-láb
Pást-liget
Bükkös
Kis-Bükkös
Bükkös utcája
Második-Svábfalu-vég
Szárító
Szatmári országút
Halmi út
Kereszt
Csemete
Egli-tag
Egli-tagi sikátor
Rekettye-hát
Rekettye-hát-lapos
Körtefa-láb
Első-Svábfalu-vég
Jakab-láz
Jakabláz hídja
Doroháé
Felső-mező
Piros cső
Ligetesi út
Nyálas-kátyó
Fodó-tag
Kollektív ól
Gáter
Brigád
Alsó-forduló
Náci-gödör
Svábfalu
Glajmi
Pap tagja
Bükkösi istálló
Vásártér
Dögtemető
Bikarét
Vágóhíd
Lanka
Bikaól
Kollektív iroda
Sztálin-kert
Temető
Felszegesi híd
Libalegelő
Pumpaház
Szilváskert
Nyári-kert
Kőhíd
Malom híd
Turci-patak
Malom-kert
Hullámtér
Fluder
Malom
Kis-Túr köze
Holt-Túr
Iskola
Fakert
Fürdő
Náci Miska gödörje
Kisfalusi kereszt
Futballpálya
Vámhíd
Híd
Akácos
Doroha-rét
Zsoldosoké
Éger-híd
Nyárfás
Töltés
Túr
Poki-rét
Híd gyakra
Molnár csentruja
Híd ali mező
Farm
Kisasszony-fürdő
Túr-szeg
Kapta-láb
Szisztem
Csira-tó
Csirkenevelde
Cseprente
Majer-rét
Felső-forduló
Halastó
Kis-Sár-Éger
Kis-Láz
Homokosgödör
Kavicsos
Útmenti-Láz
Forrás
Reizer-tanya
Kállai-rét
Fekete-víz
Kavicsos
Hosszú-Láz
Agyagos
Két víz között
Damacskai-tag
Fekete-víz hídja
Dudás-tanya
Feketevíznél
Farkas-csere
Stucz-láb
Hodos
Burszuk
Burszuk-Éger
Hessenstein-tanya
Legelő utca
Kultúrotthon
Két út köze
Kerülőház
Livada utca
Karajos
Szilas-oldal
Szilas
Szilas-erdő
Frenkel
Hosszú-láb
Láp
Nagy-láp
Nagy-Alsó-erdő
Keskenyhosszú
Alsó-erdő
Czumbil-láb
Kis-Alsó-erdő
Szilas-erdő
Vida-birtok
Legelő
Pumpaház
Patkó-lapos
Alsó malom legelő
Alsó malom
Malom-szeg
Kóka-déllő
Legelő
Lá
Éger
Árok
Árok
T18



Kincáé
Korlát
Korlát akácosa
Hosszú-Liget
Éger
Nádas
Zsoldosoké
Grün Ábi ligete
Kis-kanális
Két kanális köze
Csike-liget
Császár-tag
Méhes
Kis-Palló-fél
Nagy-Palló-fél
Kis-hegy alja
Szőlőkert
Szomorka
Vész-oldal
Kakas remete
Csigi sűrűje
Grósz laposa
Grószé
Csíkos-tag
Hegyalja
Kis-hegy
Dónát-kápolna
Körömszedő
Kőbánya
Frei-láb
Kozsán-kereszt
Csemetekert
Kis-erdő
Lenes-rét
Hegy út
Kőhíd
Honcsok
Ócska Hegy út
Pálinkafőző
Drótos
Vida-sarok
Rákóczi-sarok
Lousztató
Malom-mező
Sebes-vészi-legelő
Sebes-vészi-kaszáló
Sebes-vész
Sváb-rét
Kollektív ól
Puszta-hegyesi út
Iskola
Kultúrotthon
Köves út
Schuller-kút
Sár-Éger
Piskáros
Szolgabíró-tanya
Középső-Láz
Kúti-láb
Lázi-kút
Alsó-Láz
Láz-Éger
Kozsán-rét
Paku-láp
Kile foka
Sebsi malom
Sugatag-patak
Pálocska-láz
Köz-domb-kapu
Nagygérci út
Köz-domb
Váltó
Gébel keresztje
Kis-völgy
Púp-hegy
Csíkos-ház
Szudaié
Grószé
Fekete útja
Magyar-hegy
Király-domb
Bükkös
Üveg pince
Almási papé
Almási-pince
Almási-kút
Boinicean háza
Fárasztó
Gesztenyés
Varga-bükk
Nagy-bükk
Úr-völgy
Simone
Hegykapu
Kereszt
Bódi-tag
Aranyos
Purcsik-patak
Kis-Sváb-hegy
Sváb-hegy
Nagy-Sváb-hegy
Agg-hegy
Ügy-hegy
Vári-birtok
Ól-rét
Sepsi-tanya
Bondő
Oláh-völgy
Oláh-birtok
Alí-dombja
Sarok-kút
Kozsán-patak
Római templom
Bolt
Puszta-hegy
Ó-Puszta-hegy
Új-Puszta-hegy
Puszta-hegy-erdő
Oláh-kopasz
Kabolaút
Futballpálya
Görög templom
Adorjáni-hegy
Kis-Puszta-hegy
Nagy-Puszta-hegy
Fő utca
Dudás-patak
Református templom
Közbirtokossági-erdő
Mikéé
Erdészház
Móricné hídja
Mike-patak
Ilbán-patak
Oláh-kút
Oláh-rét
Pásku-patak
Kisgérci út
Lóger út
Gáspár-rét
Mocsár
Legelő
Túrterebesi-szőlőhegy
Sárköz
Sárköz
Sárköz
E
F
G
H
1
2
3
4
5
T19


A
B
C
D
1
2
3
4
5
Köz-domb-kapu
Ráksa
Pálocska-láz
Nagygérci út
Köz-domb
Köz-domb
Váltó
Gébel keresztje
Kis-völgy
Púp-hegy
Fakereszt
Fekete útja
Bükkös
Fenyves
Korosnik
Magyar-hegy
Grószé
Király-domb
Kereszt
Üveg pince
Almási papé
Almási-pince
Almási-kút
Fárasztó
Gesztenyés
Boinicean háza
Varga-bükk
Simone
Úr-völgy
Nagy-bükk
Bódi-tag
Aranyos
Hegyes
Korni
Kis-Sváb-hegy
Sváb-hegy
Agg-hegy
Túrterebesi-szőlőhegy
Ügy-hegy
Ól-rét
Sepsi-tanya
Nagydomba
Kisgérce
Oláh-völgy
Oláh-birtok
Csoma-domb
Kazsán-patak
Puszta-hegy
Puszta-hegy-erdő
Oláh-kopasz
Új-Puszta-hegy
Ó-Puszta-hegy
Kis-Puszta-hegy
Nagy-Puszta-hegy
Adorjáni-hegy
Tür
Közbirtokossági-erdő
Református templom
Mikéé
Erdészház
Móricné hídja
Oláh-kút
Oláh-rét
Kisgérci út
Lóger út
Gáspár-rét
Tálas-fok
Mocsár
Tanító-tag
Legelő
Sárköz
Sárköz
Kányaháza
Kányaháza
Sárköz
Sárköz
T20

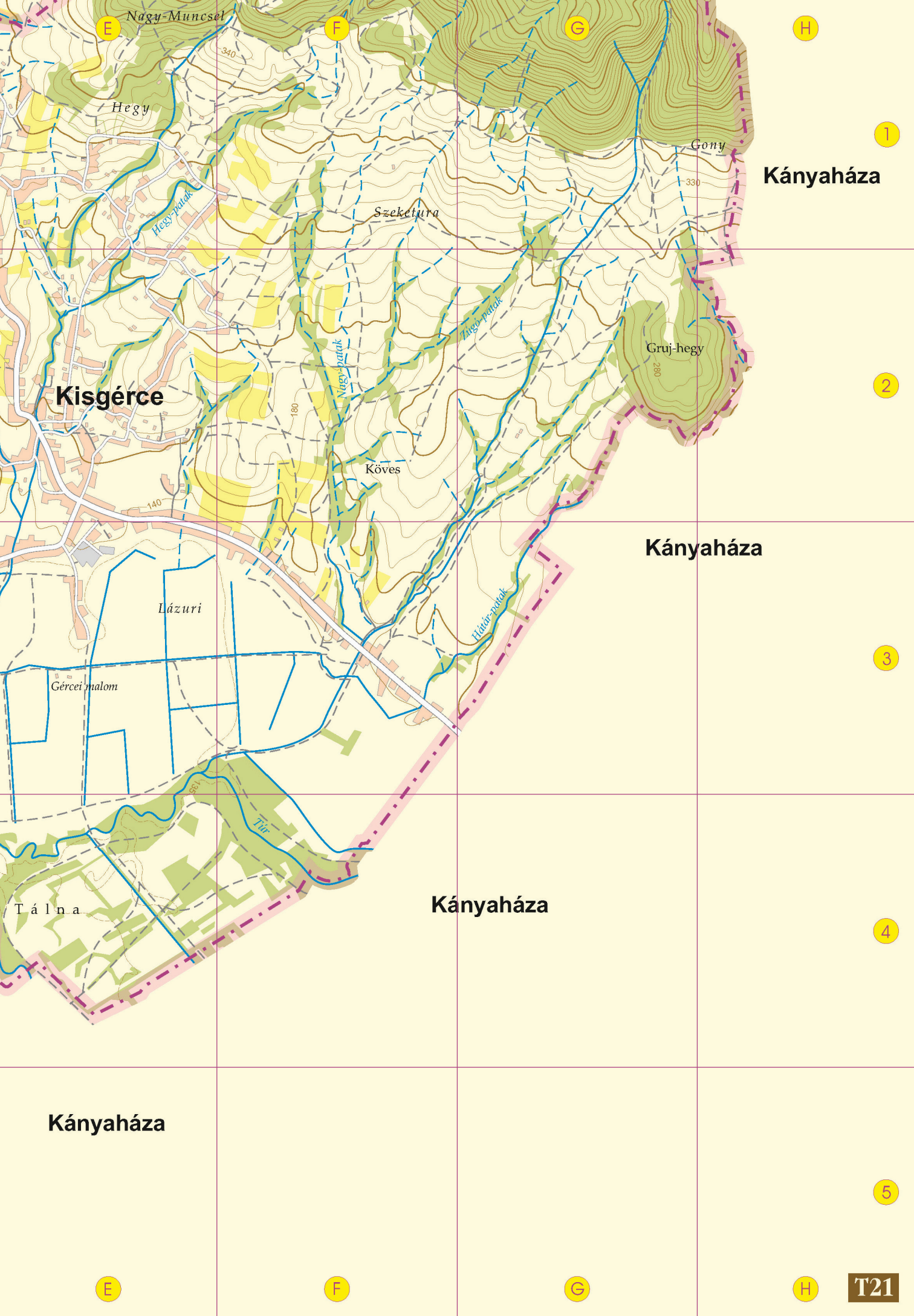
E
F
G
H
1
2
3
4
5
Nagy-Muncsel
Hegy
Hegy-patak
Szeketura
Gony
330
Kányaháza
Kisgérce
Nagy-patak
Tágó-patak
Gruj-hegy
280
180
Köves
140
Kányaháza
Lázuri
Határ-patak
Gércei malom
Tür
Tálna
Kányaháza
Kányaháza
T21

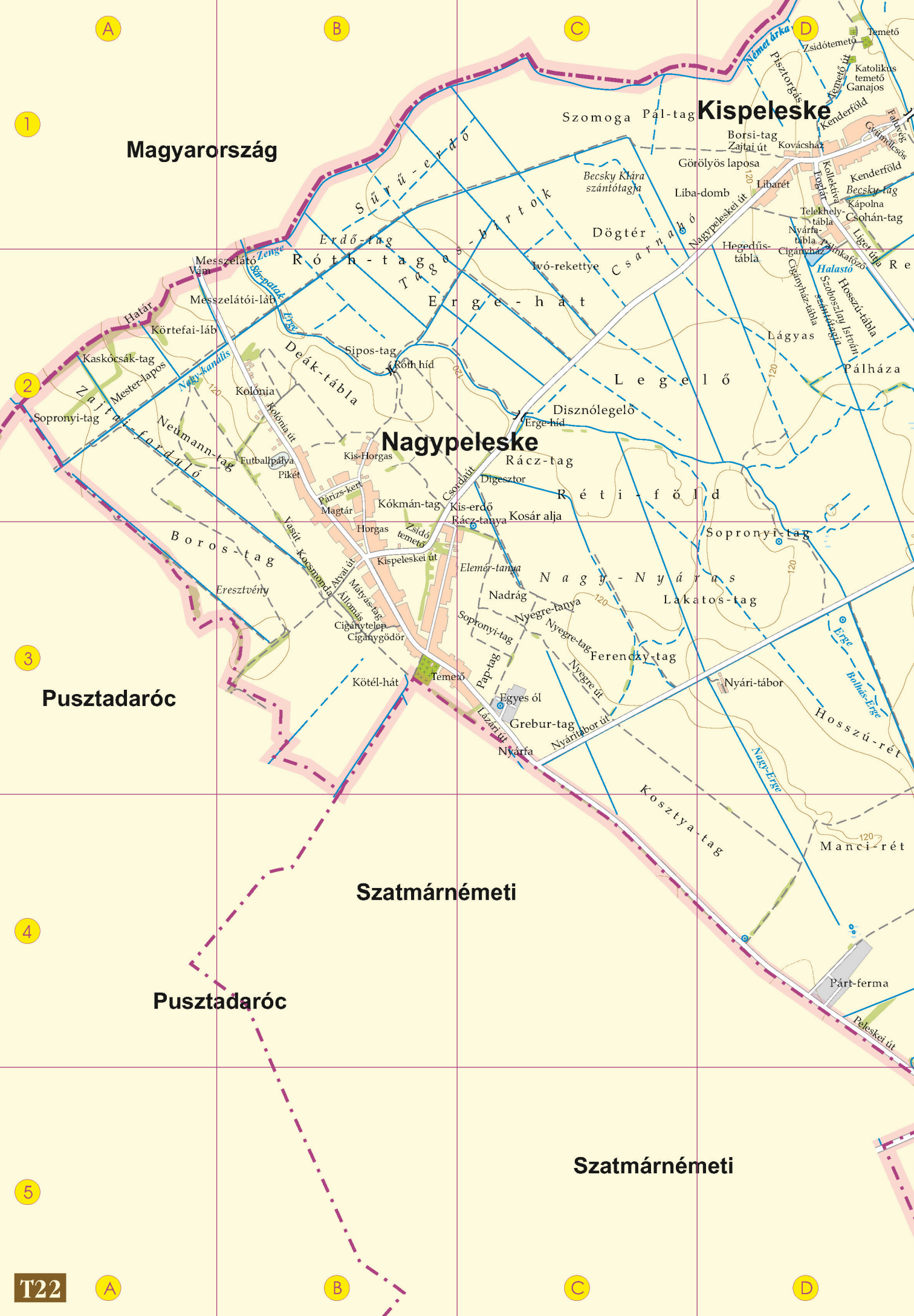

Magyarország
Kispeleske
Nagypeleske
Pusztadaróc
Szatmárnémeti
Pusztadaróc
Szatmárnémeti
Szomoga
Pál-tag
Borsi-tag
Zajtai út
Kovácsház
Görölyös laposa
Liba-domb
Libarét
Becsky Klára szántótagja
Dögtér
Csarnahó
Nagypeleskei út
Hegedűs-tábla
Ivó-rekettye
Erdő-tag
Róth-tag
Tagos-birtok
Sűrű-erdő
Erge-hát
Messzelátó
Vám
Messzelátói-láb
Körtefai-láb
Kaskócsák-tag
Mester-lapos
Sopronyi-tag
Zajtai-forduló
Neumann-tag
Kolónia
Kolónia út
Deák-tábla
Sipos-tag
Róth híd
Legelő
Disznólegelő
Erge-híd
Lágyas
Pálháza
Rácz-tag
Digesztor
Réti-föld
Kis-Horgas
Futballpálya
Pikét
Párizs-kert
Magtár
Kókmán-tag
Kis-erdő
Rácz-tanya
Kosár alja
Horgas
Zsidó temető
Kispeleskei út
Boros-tag
Eresztvény
Vasút
Kocsmonda
Átvai út
Mátyás-tag
Állomás
Cigánytelep
Cigánygödör
Elemér-tanya
Nagy-Nyáras
Nadrág
Nyegre-tanya
Nyegre-tag
Sopronyi-tag
Ferenczy-tag
Nyegre út
Lakatos-tag
Sopronyi-tag
Temető
Kötél-hát
Pap-tag
Egyes ól
Grebur-tag
Lázári út
Nyárfa
Nyáritábor út
Nyári-tábor
Hosszú-rét
Kosztya-tag
Manci-rét
Párt-ferma
Peleskei út
Temető
Zsidótemető
Katolikus temető
Ganajos
Kenderföld
Becsky-tag
Kápolna
Csohán-tag
Telekhely-tábla
Nyárfa-tábla
Cigányház
Halastó
Hosszú-tábla
Szoboszlay István szántótagja
Cigányház-tábla
Zenge
Sár-patak
Erge
Nagy-kanális
Nagy-Erge
Erge
Bolhás-Erge
Német árka
Pisztorgás
Temető út
Falu vég
Gyümölcsös
Kollektíva
Foglár
Liget útja
Pálinkafőző
Szomoga
Sopronyi-tag
Határ
120
A
B
C
D
1
2
3
4
5


T22


Sándorhomok
Kissár
Lázári
Szatmárnémeti
Batiz
T23
E
F
G
H
1
2
3
4
5
Csordakút
Déllő
Gális-tag
Berki út
Második híd
Kavicsos
Nyárfaerdő
Égeres
Első híd
Lapos
Szilvás
Sár-árok
Patak-part
Lenesés
Láz
Mogyorós
Fok-tő
Homok alatti forduló
Téglaszín
Folyár
kettye
Varjas
Liget
Sári-oldal
Juhlegelő
Fogás
Al-erdő
Csepe-rét
Gábornya
Kanyar-tábla
Nemesi-rét
Kenderáztató
Király-rét
Gábornya-rét
Handál
Ötrös-kert
Nyolcas
Görbesor
Nagy-domb
Siket-kert
Daróci út
Állomás
Vasút
Vasút alatt
Nagy Béla-birtok
Siket-kert
Lengyelé
Kis-domb
Tisztviselőtelep
Cigánysor
Új temető
Régi temető
Barburtelep
Keresztnél
Téglaszínnél
Téglaszín
Téglaszín-tanya
Kis-legelő
Makora-kút
Nagy Béla-tanya
Csengeri-tábla
Zsandárház
Zsandár-tag
Szigeti kút
Vagy-legelő
Kazalos
Sár-part
Ligetsor
Pelei-ház-tábla
Pap-tag
Tanító-tag
Pelei-ház
Stefán egy
Stefán kettő
Stefán három
Stefán
Csűry-lapos
Félegyházi-föld
Sár-híd
Kis-Sár
Stefáni út
Batizi út
Első-forduló
Második-forduló
Harmadik-forduló
Negyedik-forduló
Hangicsa
Pátyodi-kút
Rajon-föld
Korajos
Akácos-erdő
Belső-Törzsökös
Külső-Törzsökös
Törzsökös
Szamoga
Dinnyéskert
Dani-vágás
Román soros föld
Fűz-ér-hát
Nagy-rét
Kanton
Diszhólegelő
Pintye legelője
Kispeleskei út
Lázári út
Peleskei-legelő
Úrbéri-kaszáló
Kúti-láb
Kertalja
Harmadik-forduló
Kábolatút
Kása rétje
Réti-föld
Úrbéri-legelő
Második-forduló
Első-forduló
Liget alja
Sár alja
Csepe-rekesz
Peleskei-forduló
Kereszt-árok
Szőlőskert
Égeres
Éger-árok
Rét
Lazsna
Csóka csárda
Csókás-oldal
Szőlődomb
Kerítőút
Libaréti
Északi-kertekalja
Koli-kert
Csordajáró út
Úrbéres
Halastó
Forrás-domb
Vájás
Pojánszki gödre
Süveg híd
Süveg út
Égeres
Lévaie
Kis-telek
Várnagyné árka
Méhész
Ógát
Kistemető-tábla
Zsidó temető
Kis temető
Homokosgödör
Kék-domb
Folyár-oldal
Gödény-tag
Fülöp-ház
Juhász-tábla
Kovás-domb
Sűrű-aljai út
Déli-kertekalja
Vilokács
Szúnyogosi-kút
Szúnyogos
Református temető
Vicsotka Bálint kertje alatt
Híd
Falu
Kisvég
Gödény hídja
Cigánygödör
Téglaszín
Peleskei út
Cigány-tábla
Tízköblös-föld
Nagyvég
Gőzös
Multyán kanyar
Csűrtéskert
Kerek-tisza-domb
Csonkás
Homokosgödörnél
Fövenyesgödör
Régi temető
Kripta-domb
Szomoga-árok
Kertalja
Dögtér-tábla
Dögtér
Róka-domb
Kis út
Telek-domb
Szabó-tanya
Nyárfa-tábla
Belső-tanya
Pintye-föld
Külső-tanya
Kátyú
Kátyú útja
Kereszttábla útja
Kereszt-tábla
Hídég-kátyú
Homoki-forduló
Sár
Halgas
Nyolcköblös
Dani erdeje
Szilágyi-föld
Homoki-erdő
Igényelt-föld
Mogyorós
Zuhogó
Kis-erdő
Fok-tői-árok
Fok-tő
Kanföld
Hangás-erdő
Kavicsos
Temető
Régi híd
Erdei út
Kőttefa útja
Sár hídja
Kereszt
Ócskai út
Sírok-föld
Rosztoka
Barackos
Barackosi-kút
Külső-Barackos
Belső-Barackos
Gyepe erdeje Barackos
Halastó-oldal
Gulyalegelő
Dögtér
Halastó
Holt-Sár
Legelő
Szatmárnémeti

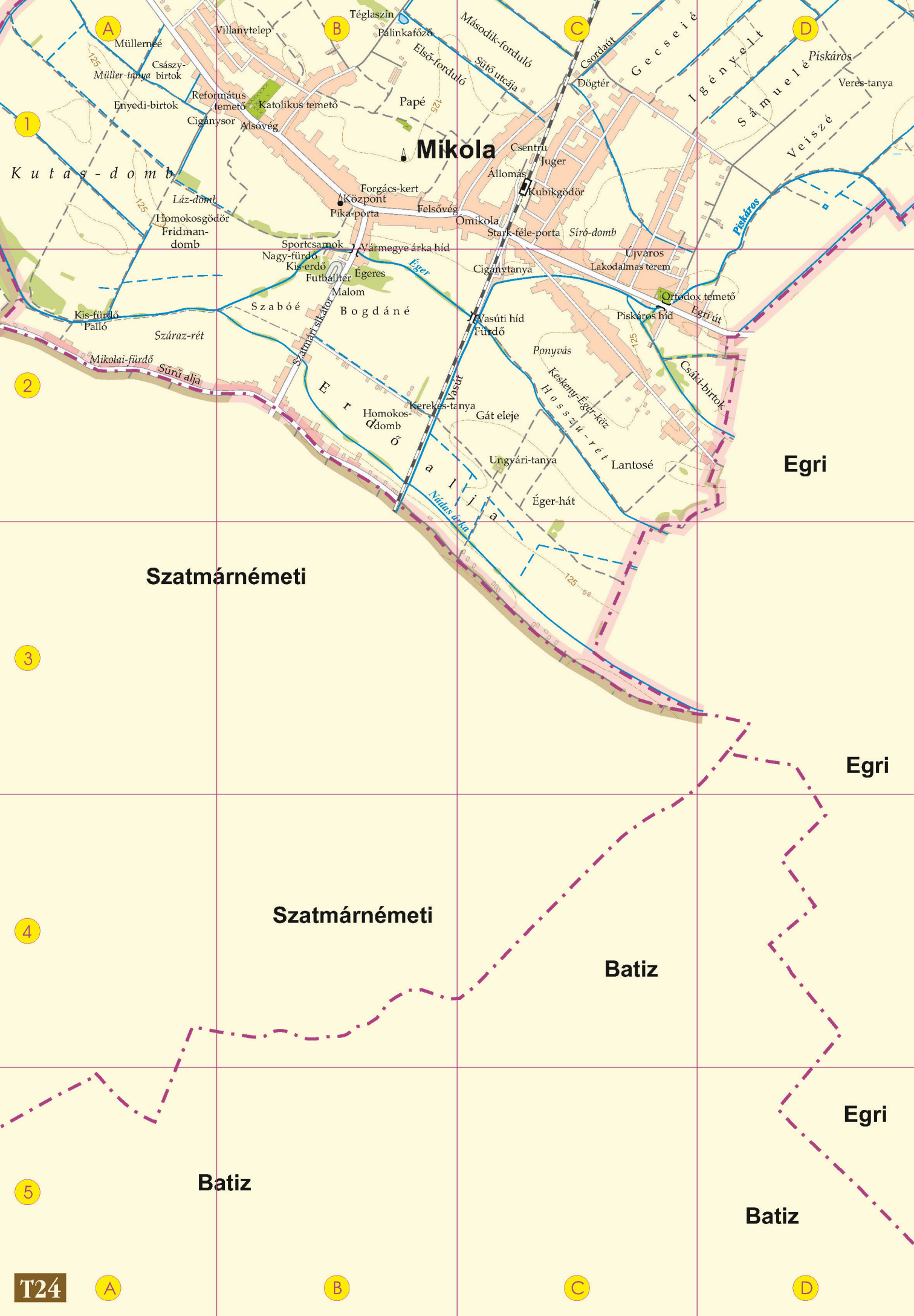
A
B
C
D
1
2
3
4
5
Müllerréé
Villanytelep
Téglaszín
Pálinkafőző
Második-forduló
Első-forduló
Sütő utcája
Csordajút
Dögtér
Gecsei
Igényelt
Sámuelé
Piskáros
Veres-tanya
Veiszé
Császy-Müller-tanya birtok
Enyedi-birtok
Református temető
Katolikus temető
Cigánysor
Alsóvég
Papé
Mikola
Csentru
Juger
Állomás
Kubikgödör
Kutas-domb
Láz-domb
Homokosgödör
Fridman-domb
Forgács-kert
Központ
Pika-porta
Felsővég
Ómikola
Stark-féle-porta
Síró-domb
Újváros
Lakodalmas terem
Piskáros
Sportcsarnok
Nagy-fürdő
Kis-erdő
Futballtér
Égeres
Malom
Vármegye árka híd
Éger
Cigánytanya
Ortodox temető
Egri út
Piskáros híd
Kis-fürdő
Palló
Szabóé
Bogdáné
Szatmári sikátor
Vasúti híd
Fürdő
Száraz-rét
Mikolai-fürdő
Sűrű alja
Ponyvás
Keskeny-Éger-köz
Hosszú-rét
Csáki-birtok
Vasút
Kerekes-tanya
Gát eleje
Homokos-domb
Ungvári-tanya
Lantosé
Éger-hát
Nádas árka
Egri
Szatmárnémeti
Batiz

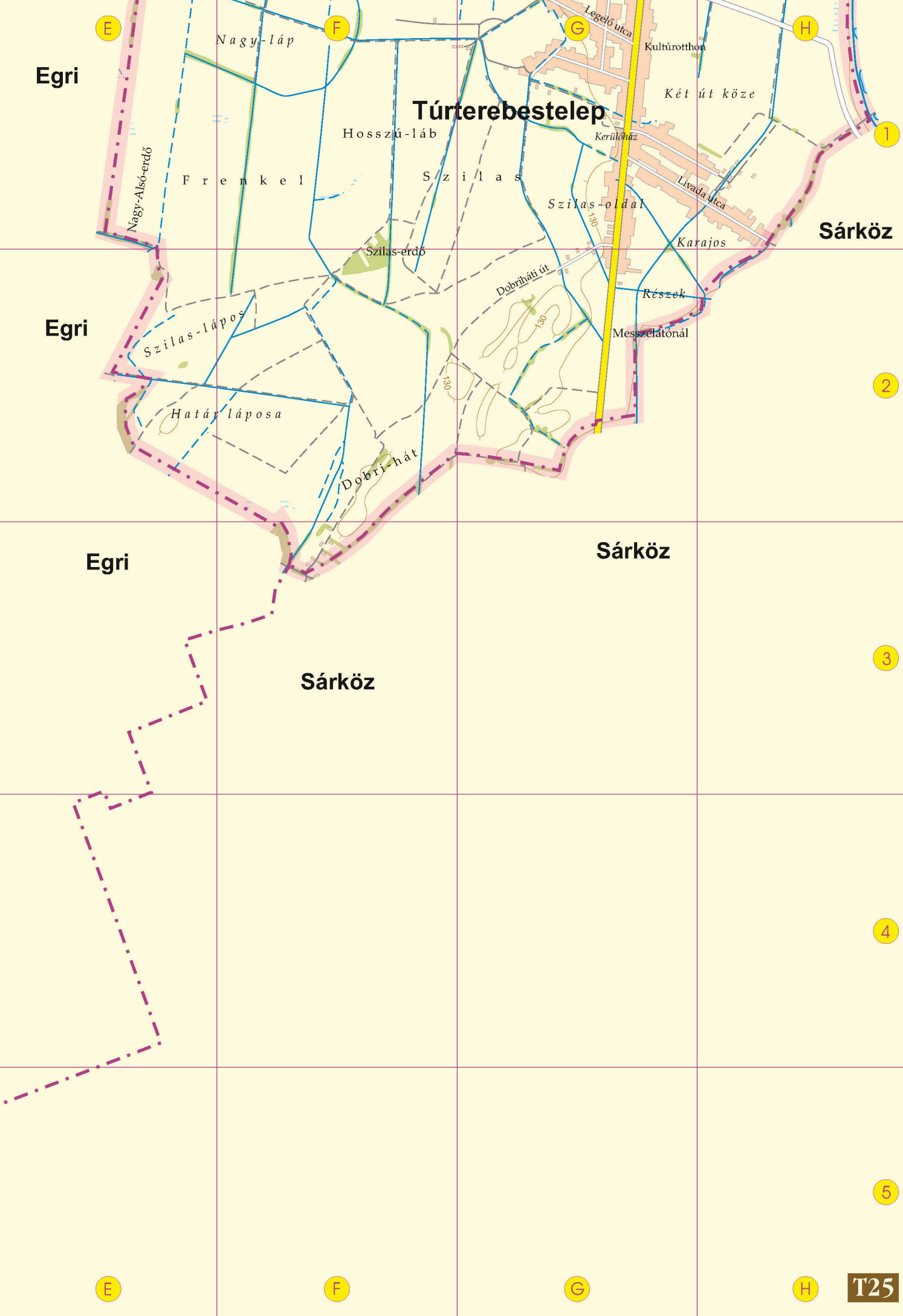
E
F
G
H
1
2
3
4
5
Egri
Egri
Egri
Sárköz
Sárköz
Sárköz
Túrterebestelep
Nagy-láp
Legelő utca
Kultúrotthon
Két út köze
Kerülőház
Hosszú-láb
Nagy-Alsó-erdő
Frenkel
Szilas
Szilas-oldal
Livada utca
Karajos
Szilas-erdő
Dobriháti út
Részek
Szilas-lápos
Messzelátónál
Határ láposa
Dobri-hát
130
130
130

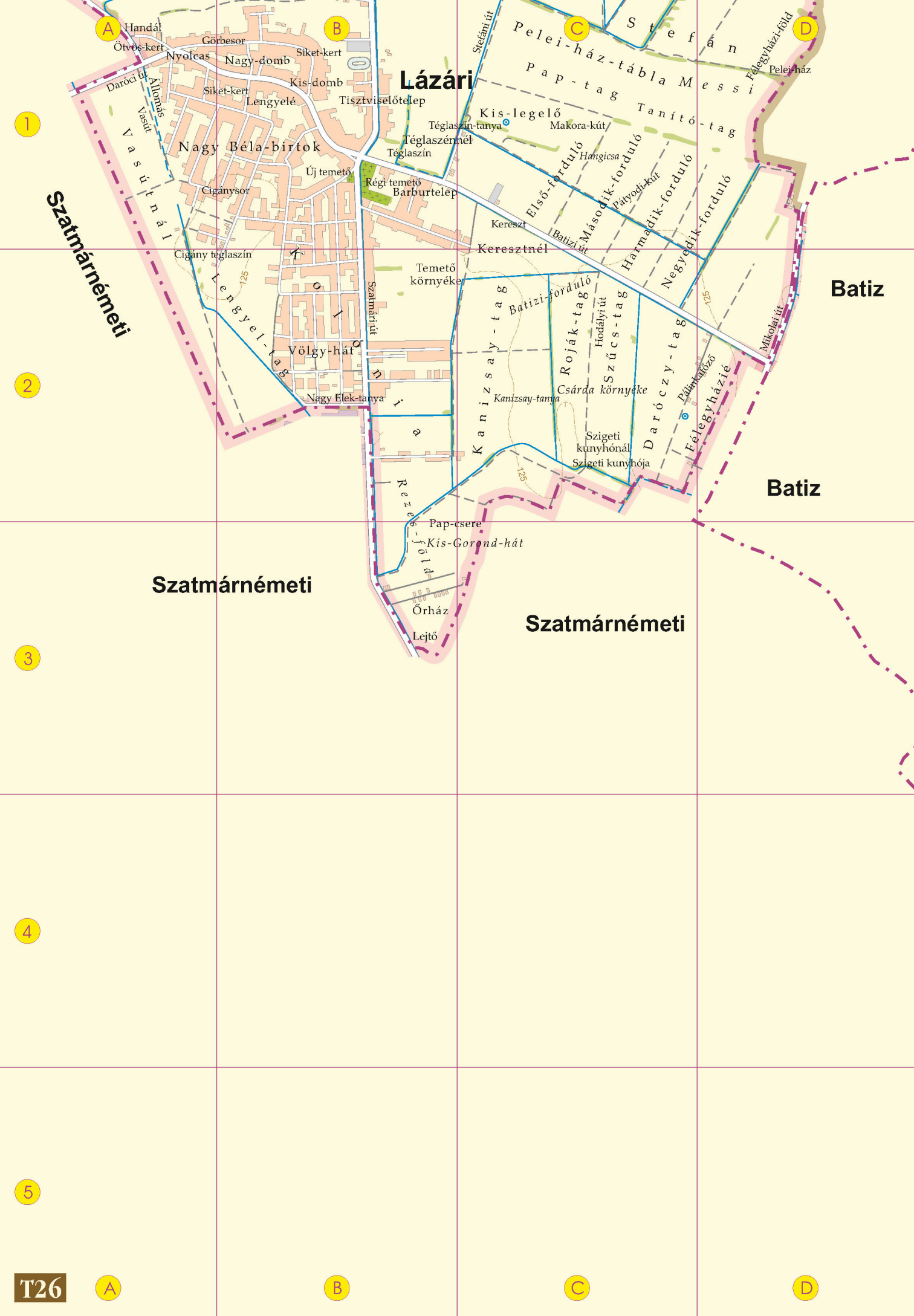
A
B
C
D
1
2
3
4
5
Handál
Ötvös-kert
Görbesor
Nyolcas
Nagy-domb
Siket-kert
Kis-domb
Siket-kert
Lengyelé
Tisztviselőtelep
Daróci út
Állomás
Vasút
Vasútnál
Nagy Béla-birtok
Új temető
Cigánysor
Régi temető
Barburtelep
Lázári
Téglaszínnél
Téglaszín
Téglaszín-tanya
Stefáni út
Pelei-ház-tábla
Messi
Pap-tag
Tanító-tag
Kis-legelő
Makora-kút
Pelei-ház
Félegyházi-föld
Hangicsa
Első-forduló
Második-forduló
Pátyodi-kút
Harmadik-forduló
Negyedik-forduló
Kereszt
Keresztnél
Batizi út
Temető környéke
Cigány téglaszín
Lengyel-tag
125
Völgy-hát
Szatmári út
Nagy Elek-tanya
Batizi-forduló
Kanizsay-tag
Roják-tag
Hodályi út
Szűcs-tag
Csárda környéke
Kanizsay-tanya
Daróczy-tag
Pálinkafőző
Félegyházie
Mikolai út
Szigeti kunyhónál
Szigeti kunyhója
Rezes-föld
Pap-csere
Kis-Gorond-hát
Őrház
Lejtő
Szatmárnémeti
Batiz
Szatmárnémeti
Batiz
Szatmárnémeti

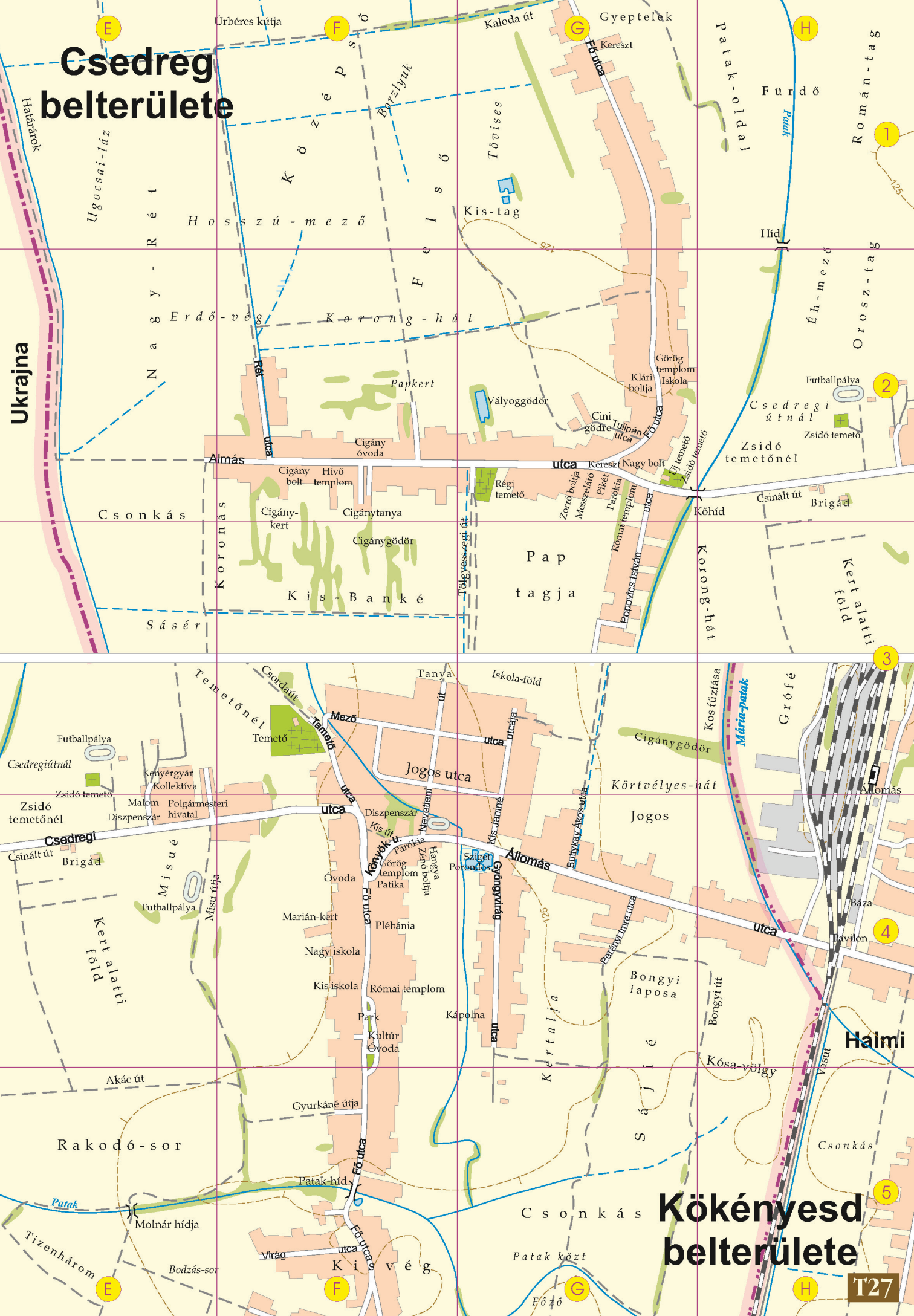
Csedreg belterülete
Kökényesd belterülete
Ukrajna
Halmi
Úrbéres kútja
Kaloda út
Gyeptelek
Kereszt
Fő utca
Patak-oldal
Fürdő
Román-tag
Patak
Határárok
Ugocsai-láz
Nagy-Rét
Hosszú-mező
Középső
Borzlyuk
Felső
Tövises
Kis-tag
Híd
Éh-mező
Orosz-tag
Erdő-vég
Korong-hát
Rét
utca
Papkert
Vályoggödör
Görög templom
Iskola
Klári boltja
Cini gödre
Tulipán utca
Fő utca
Futballpálya
Csedregi útnál
Zsidó temető
Zsidó temetőnél
Almás
Cigány óvoda
Cigány bolt
Hívő templom
Régi temető
Kereszt
Nagy bolt
Új temető
Zsidó temető
Zorró boltja
Messzelátó
Pikét
Parókia
Római templom
Kőhíd
Csinált út
Brigád
Csonkás
Cigány-kert
Cigánytanya
Cigánygödör
Koronás
Kis-Banké
Tölgyesszegi út
Pap tagja
Popovics István
Korong-hát
Kert alatti föld
Sásér
Temetőnél
Csordaút
Tanya
Iskola-föld
Mező
Temető
Jogos utca
Cigánygödör
Kos fűzfása
Mária-patak
Grófé
Futballpálya
Csedregiútnál
Kenyérgyár
Kollektíva
Zsidó temető
Malom
Polgármesteri hivatal
Diszpenszár
Zsidó temetőnél
Csedregi
Csinált út
Brigád
Misué
Misu útja
Futballpálya
Kert alatti föld
Diszpenszár
Kis út
Nevetleni
Kis Janiné
Körtvélyes-hát
Jogos
Állomás
Parókia
Hangya
Zénó boltja
Görög templom
Patika
Szigét
Porondos
Gyöngyvirág
Buttykay Ákos utca
Óvoda
Fő utca
Marián-kert
Plébánia
Nagy iskola
Kis iskola
Római templom
Park
Kultúr Óvoda
Kápolna
Kertalja
Perényi Imre utca
Bongyi laposa
Bongyi út
Báza
Pavilon
Kósa-völgy
Vasút
Sájié
Akác út
Gyurkáné útja
Rakodó-sor
Patak-híd
Patak
Molnár hídja
Tizenhárom
Bodzás-sor
Virág
Kisvég
Csonkás
Patak közt
Főző
E
F
G
H
1
2
3
4
5
125

T27

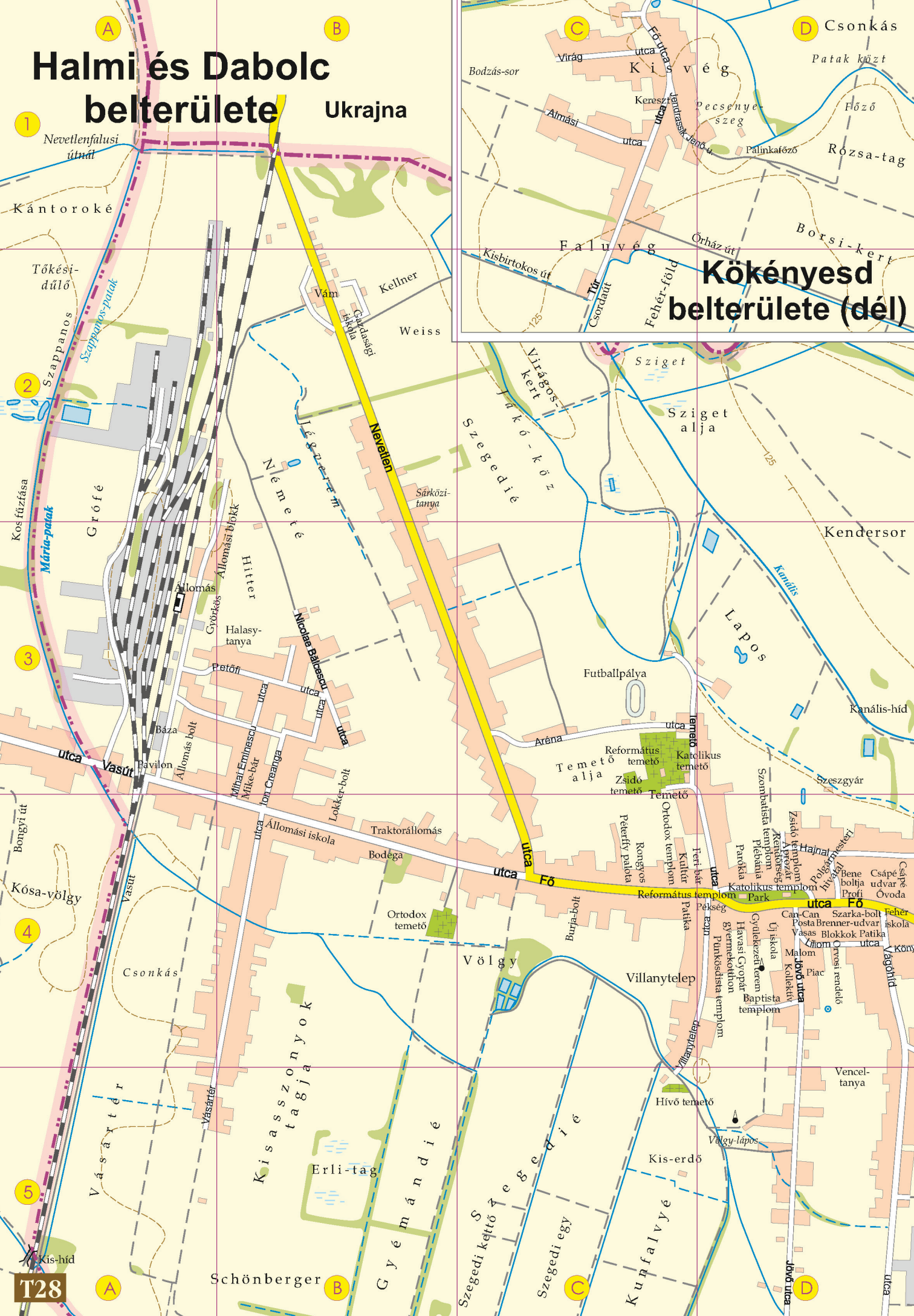
Halmi és Dabolc belterülete
Ukrajna
Kökényesd belterülete (dél)
Nevetlenfalusi útnál
Kántoroké
Tőkési-dűlő
Szappanos
Szappanos-patak
Kos fűzfása
Mária-patak
Gróffé
Vám
Kellner
Weiss
Gazdasági iskola
Sárközi-tanya
Nevetlen
Szegedi
Virágos-kert
Jakó-köz
Sziget
Sziget alja
Kendersor
Kanális
Kanális-híd
Lapos
Futballpálya
Aréna
Temető alja
Református temető
Katolikus temető
Zsidó temető
Temető
Szeszgyár
Szombatista templom
Plébánia
Parókia
Ortodox templom
Kultúr
Feri-bár
Rongyos
Péterffy palota
Református templom
Katolikus templom
Park
Pékség
Patika
Burja-bolt
Ortodox temető
Völgy
Villanytelep
Hívő temető
Völgy-lápos
Kis-erdő
Vencel-tanya
Baptista templom
Pünkösdista templom
Gyülekezeti terem
Havasi Gyopár gyermekotthon
Új iskola
Orvosi rendelő
Piac
Malom
Kollektív
Jövő utca
Vagóhíd
Can-Can
Szarka-bolt
Posta
Brenner-udvar
Vasas
Blokkok
Patika
Lilliom
Bene boltja
Profi
Csápé udvar
Óvoda
Fehér iskola
Hajnal
Polgármesteri hivatal
Zsidó templom
Apotheker
Rendőrség
Állomás
Állomási blokk
Györkés
Halasy-tanya
Petőfi
Báza
Állomási bolt
Pavilon
Vasút
Mihai Eminescu
Mike-bár
Ion Creanga
Lokker-bolt
Állomási iskola
Traktorállomás
Bodéga
Bongyi út
Kósa-völgy
Csonkás
Vásártér
Kisasszonyok tagja
Erli-tag
Gyémándié
Szegedi kettő
Szegedi egy
Kupfalvyé
Schönberger
Kis-híd
Nemeté
Hitler
Lőszertem
Nicolae Bălcescu
Fő
Vasút
Utca
Tér
Út
Virág
Bodzás-sor
Kisvég
Fő utca
Keresztjenő utca
Almási
Pecsenyeszeg
Pálinkafőző
Rózsa-tag
Patak közt
Főző
Csonkás
Faluvég
Kisbirtokos út
Őrház út
Tűr
Csordaút
Fehér-föld
Borsi-kert
125
T28
A
B
C
D
1
2
3
4
5

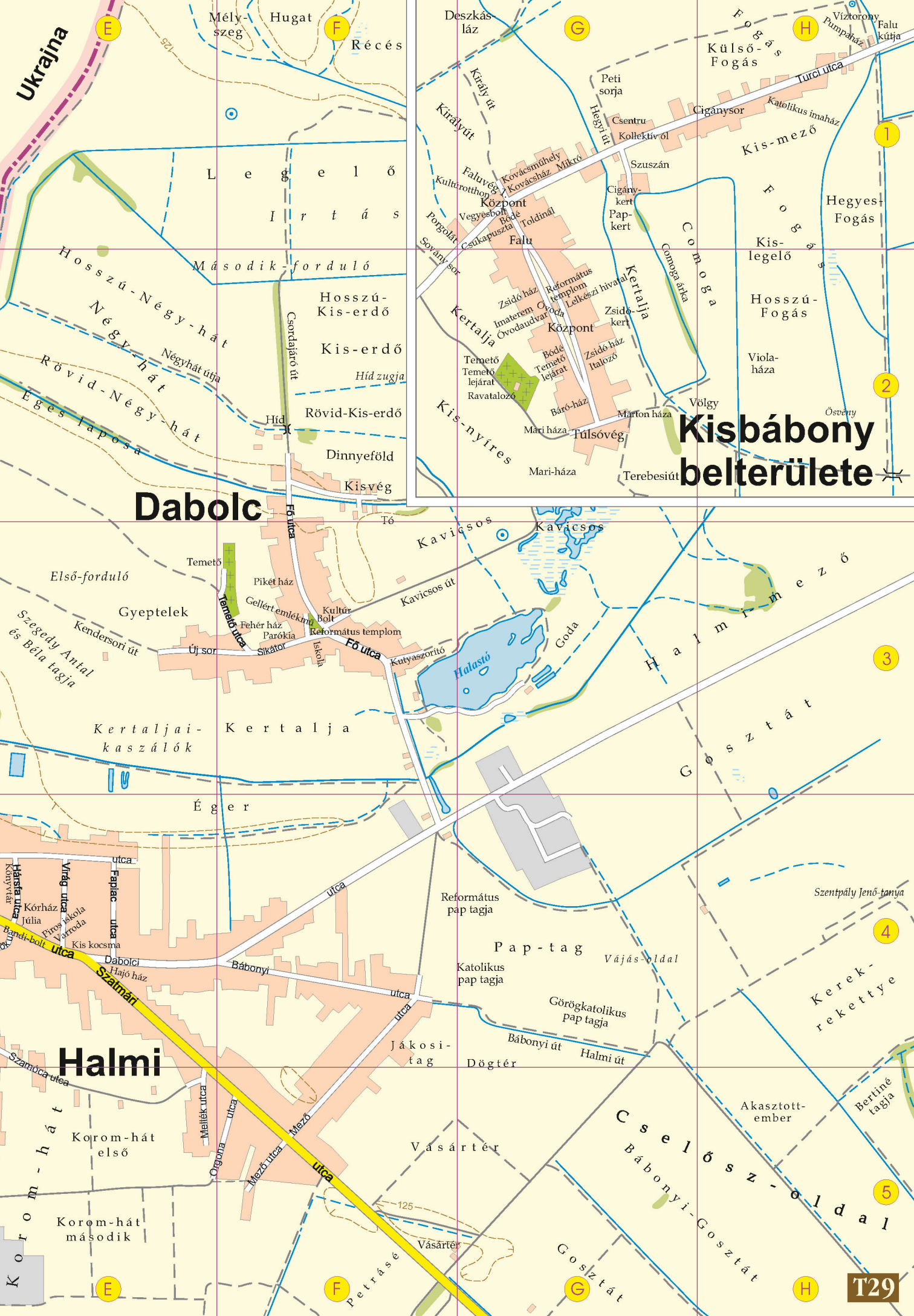

Ukrajna
Mély-szeg
Hugat
Récés
Legelő
Irtás
Második-forduló
Hosszú-Négy-hát
Négy-hát
Négyhát útja
Rövid-Négy-hát
Éges laposa
Hosszú-Kis-erdő
Kis-erdő
Csordajáró út
Híd zugja
Rövid-Kis-erdő
Híd
Dinnyeföld
Kisvég
Dabolc
Fő utca
Tó
Kavicsos
Kavicsos
Temető
Első-forduló
Pikét ház
Gyeptelek
Gellért emlékmű
Kultúr
Bolt
Kavicsos út
Temető utca
Fehér ház
Parókia
Református templom
Szegedy Antal és Béla tagja
Kendersori út
Új sor
Sikátor
Iskola
Fő utca
Kutyaszorító
Halastó
Goda
Halmi-mező
Kertaljai-kaszálók
Kertalja
Éger
Gosztát
Hársfa utca
Virág utca
Fapiac utca
Kórház
Júlia
Piros iskola
Varroda
Kis kocsma
Bandi-bolt
utca
Dabolci
Hajó ház
Szatmári
Bábonyi
Református pap tagja
Pap-tag
Vájás-oldal
Katolikus pap tagja
Görögkatolikus pap tagja
Szentpály Jenő-tanya
Kerek-rekettye
Jákosi-tag
Dögtér
Bábonyi út
Halmi út
Halmi
Szamóca utca
Melték utca
Orgona utca
Mező utca
Mező
Korom-hát
Korom-hát első
Korom-hát második
Vásártér
Akasztott-ember
Bertiné tagja
Cselősz-oldal
Bábonyi-Gosztát
Gosztát
Petrásé
Deszkás-láz
Fogás
Víztorony
Pumpaház
Falu kútja
Külső-Fogás
Turci utca
Peti sorja
Király út
Hegyi út
Csentru
Kollektív ól
Cigánysor
Katolikus imaház
Kis-mező
Szuszán
Kovácsmühely
Kovácsház
Mikró
Faluvég
Kultúrotthon
Központ
Vegyesbolt
Bódé
Toldinál
Csukapuszta
Falu
Porgolát
Sovány sor
Cigány-kert
Pap-kert
Comoga
Comoga árka
Kis-legelő
Hegyes-Fogás
Hosszú-Fogás
Zsidó ház
Református templom
Lelkészi hivatal
Imaterem
Óvoda
Óvodaudvar
Kertalja
Zsidó-kert
Kertalja
Temető
Temető lejárat
Ravatalozó
Bódé
Temető lejárat
Zsidó ház
Italozó
Viola-háza
Báró-ház
Márton háza
Völgy
Ösvény
Kis-nyíres
Mari háza
Túlsóvég
Mari-háza
Terebesiút
Kisbábony belterülete



Szárazberek
Sándorhomok
Pikét
Kis híd
Bitas
Nagy sikátor
Kis sikátor
Fő utca
Kodác-bár
Alsóvég
Katolikus temető
Görög templom
Diszpenszár
Parókia
Római templom
Patika
Kollektíva
Gépállomás
Malom-sikátor
Felsővég
Kultúrház
Nagy bolt
Malom
Csatorna
Ócskatelep
Iskola
Orosz-bár
Kupán sarok
Református templom
Parókia
Kis kőhíd
Szereda-szeg
Kavicsos
Égeres
Éger-árok
Csóka csárda
Futballtér
Nagy kőhíd
Berki híd
Szepszes
Foglárok
Mándi-tag
Kis váró
Mándi út
Boros útja
Lóger
Silógödör
Cigány-gödör
Lazsna
Kenderes
Zsidó temető
Református temető
Bocskai István
Montenegró
Gyümölcsös
Nagy-gaz alja
Nagy-gaz
Kisvég
Stark út
utca
Király-tanya
Pumpaház
Nagy-bokor
Kígyós
Dinnyéskert
Sűrű-erdő
Úrbéri-legelő
Libarét
Disznólegelő
Első-forduló
Kis-domb
Úrbéres
Csordajáró út
Északi-kertekalja
Koli-kert
Libarét
Szőlődomb
Cigánysor
Koromhát
Csókás-oldal
Lazsna
Rét
Égeres
Sár-híd
Korom-hát
Új temető
Apostol
Kereszt
Aprozár
Fő utca
Miklós úr kastélya
Kanizsa háza
Magtár
Kollektíva
Istálló
Harangláb
Katolikus iskola
Református templom
Hid
Kisvég
Falu
Lóga Ferenc háza
Sándor úr kastélya
Iskolakert
Berki sor
Bolt
Kocsma
Gödény hídja
Iroda
Gödény-kert
Gödény-birtok
Cigánygödör
Peleskei út
Téglaszín
Gödör-part
Nagyvég
Gosztát
Szeszfőzde
Futballpálya
Multyán kanyar
Csűröskert
Kerek-tisza-domb
Cigány-tábla
Csonkás
Tízköblös-föld
Szomoga-árok
Kereszt-árok
Homokosgödörnél
Görög templom
Fövenyesgödör
Régi temető
Kripta-domb
Kripta
Római templom
Kripta-domb
Déli-kertekalja
Csepe-rekesz
Kertalja
Dögtér-tábla
Kátyú útja
Kereszt-tábla
Kátyú
Első-forduló
Hideg-kátyú
Sár
Homoki-forduló
Róka-domb
Pécskai sor
Kecske sor
Dögtér
Kis út
Külső-tanya
Tanya
Szabó-tanya
Telek-domb
Horgas
Belső-tanya
125
A
B
C
D
1
2
3
4
5
T30


Túrterebes belterülete
Szatmári országút
Halmi út
Fő utca
Egli-tag
Első Svábfalu-vég
Felső-mező
Piros-cső
Kereszt
Csemete
Egltagi sikátor
Ligetesi út
Nyálas-kátyó
Kollektív ól
Gáter
Brigád
Kis-Bükkös
Bükkös utcája
Második-Svábfalu-vég
Szárító
Rekettyeháti sikátor
Dóri boltja
Náci-gödör
Alsó-forduló
Svábfalu
Glajmi
Feigl sikátor
Papt agja
Bükkösi istálló
Legelő
Vásártér
Szerviz
Vásártér utca
Hajnal
Temető sikátor
Sztálin-kert
Temető
Bikarét
Fűzfa utca
Vágóhíd
Lanka
Lankási kereszt
Bikaól
Újsor
Görögkatolikus parókia
Kitti-bár
Aprózár
Patika
Görögkatolikus templom
Fő utca
Park
Kollektív iroda
CBA
Zsidó templom
Református parókia
Református templom
Tűzoltócsűr
Szeres
Felszegesi híd
Libalégelő
Főzde
Római katolikus templom
Templom tér
Szilváskert
Kis kultúrház
Óvoda
Nyári-kert
Temető
Kocsma
Vasas bolt
Nagy kultúr
Emlékmű
Park
Cukrászda
Posta
Braszeria
Patika
Bolt
Sándor
Kőhíd
Malom híd
Malom utca
Turc-patak
Zsidó temető
Polgármesteri hivatal
Orvosi rendelő
Iskola
Új iskola
Fürdő
Perényi-kastély
Felszeg
Híd
Fakert
Rendőrség
Náci Miska gödörje
Holt-Túr
Kis-Túr köze
Malom
Malomkert
Fluder
Csepente
Sportterem
Kisfalusi kereszt
Kisfalu utca
Futballpálya
Töltés utca
Zsoldosoké
Vámhíd
Doroha-rét
Akácos
Híd
Nyárfás
Töltés
Pékség
Nepomuki Szent János-kápolna
Híd gyakra
Molnár csentruja
Benzinkút
Túr
Poki-rét
Csirkenevelde
Kisasszony-fürdő
Híd ali mező
Farm
Kisfalu
Kapta-láb
Szisztem
Kis-Sár-Éger
Kis-Láz
Halastó
Felső-forduló
Májer-rét
Forrás
Homokosgödör
Láz
Kávicsos
Gátőrház
Útmenti-Láz
T31

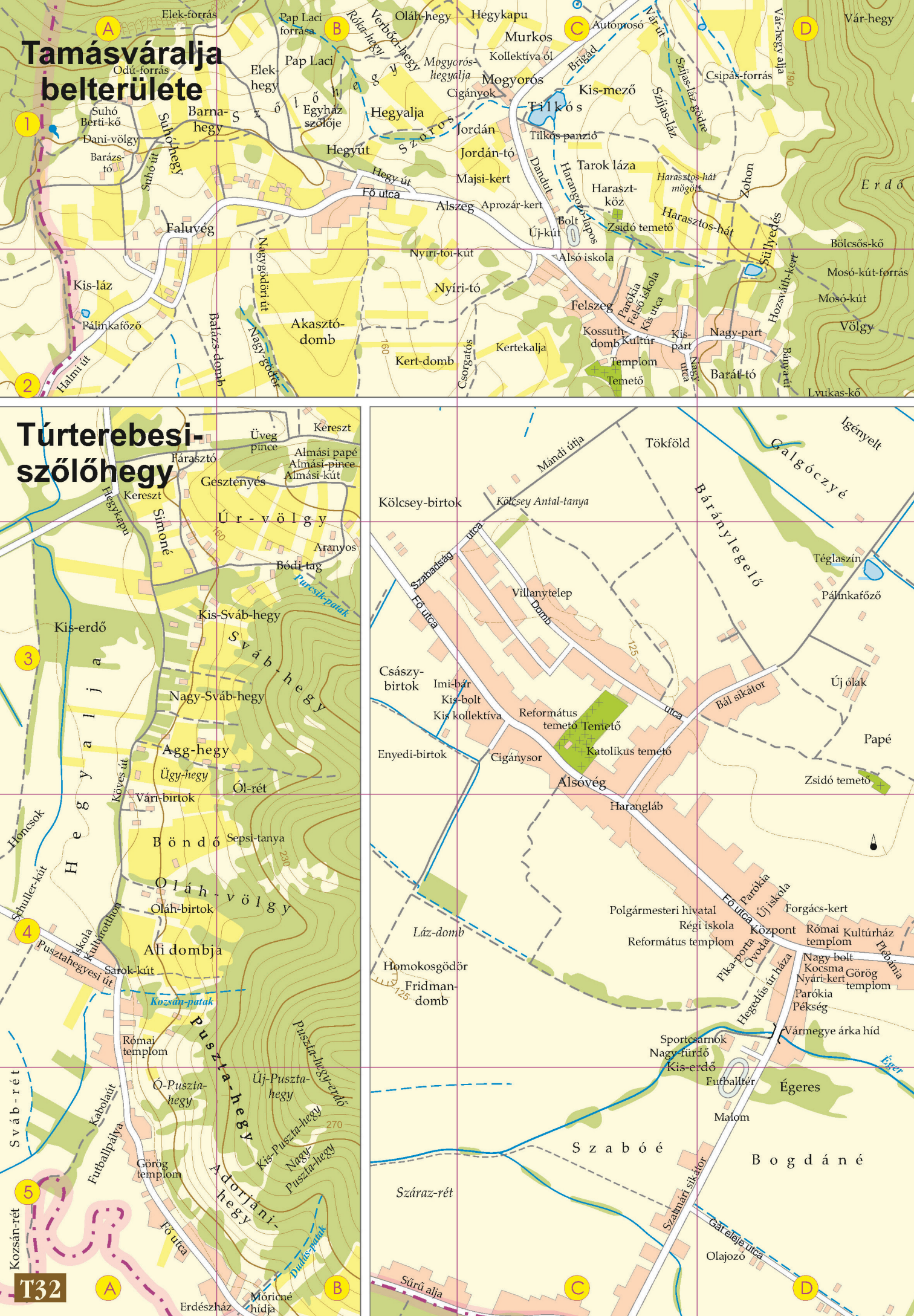
Tamásváralja belterülete
Túrterebesi-szőlőhegy
Elek-forrás
Pap Laci forrása
Oláh-hegy
Hegykapu
Murkos
Automosó
Vár-hegy
Vár-hegy alja
Elek-hegy
Pap Laci
Mogyorós-hegyalja
Mogyorós
Kollektíva ól
Brigád
Kis-mező
Csipás-forrás
Szijjas-láz
Szijjas-láz gödre
Odú-forrás
Suhó Berti-kő
Dani-völgy
Barnahegy
Suhó-hegy
Suhó út
Barázs-tó
Egyház szőlője
Hegyalja
Tilkós
Tilkós panzió
Jordán
Jordán-tó
Hegyút
Szőlős
Tarok láza
Majsi-kert
Haraszt-köz
Harasztos-hát mögött
Harasztos-hát
Zohon
Erdő
Hegy út
Fő utca
Alszeg
Aprozár-kert
Dandut
Harangozó-tapos
Bolt
Új-kút
Zsidó temető
Faluvég
Nagygödöri út
Nyíri-tói-kút
Alsó iskola
Süllyedés
Bölcsős-kő
Mosó-kút-forrás
Mosó-kút
Völgy
Kis-láz
Nyíri-tó
Pálinkafőző
Balázs-domb
Akasztó-domb
Nagy-gödör
Felszeg
Parókia
Felső iskola
Kis utca
Hozsváth-kert
Kossuth-domb
Kultúr
Kis-part
Nagy-part
Templom
Temető
Nagy utca
Barát-tó
Bánya út
Lyukas-kő
Halmi út
Kert-domb
Csorgatós
Kertekalja
Üveg pince
Kereszt
Almási papé
Almási-pince
Almási-kút
Fárasztó
Gesztenyés
Kereszt
Hegykapu
Simonné
Úr-völgy
Aranyos
Bódi-tag
Purcsik-patak
Kis-Sváb-hegy
Sváb-hegy
Kis-erdő
Hegyalja
Nagy-Sváb-hegy
Agg-hegy
Ügy-hegy
Ól-rét
Köves út
Vári-birtok
Hónccsok
Böndő
Sepsi-tanya
Oláh-völgy
Oláh-birtok
Schuller-kút
Iskola Kultúrotthon
Ali dombja
Pusztahegyesi út
Sarok-kút
Kozsán-patak
Római templom
Puszta-hegy
Puszta-hegy-erdő
Új-Puszta-hegy
Ó-Puszta-hegy
Kis-Puszta-hegy
Nagy-Puszta-hegy
Kábolatút
Sváb-rét
Futballpálya
Görög templom
Adoriáni-hegy
Fő utca
Kozsán-rét
Dudás-patak
Erdészház
Móricné hídja
Kölcsey-birtok
Kölcsey Antal-tanya
Mándi útja
Tökföld
Igényelt
Galóczyé
Báránylegelő
Szabadság utca
Fő utca
Villanytelep
Domb
Téglaszín
Pálinkafőző
Császy-birtok
Imi-bár
Kis-bolt
Kis kollektíva
Református temető
Temető
Katolikus temető
Bál sikátor
Új ólak
Papé
Enyedi-birtok
Cigánysor
Alsóvég
Zsidó temető
Harangláb
Láz-domb
Homokosgödör
Fridman-domb
Polgármesteri hivatal
Régi iskola
Református templom
Parókia
Új iskola
Forgács-kert
Központ
Római templom
Kultúrház
Plébánia
Pika-porta
Óvoda
Nagy bolt
Kocsma
Nyári-kert
Görög templom
Hegedűs úr háza
Parókia
Pékség
Sportcsarnok
Nagy-fürdő
Kis-erdő
Futballtér
Vármegye árka híd
Égeres
Ég
Malom
Szabóé
Bogdáné
Száraz-rét
Szabmári sikátor
Gát eleje utca
Olajozó
Súrú alja
T32
A
B
C
D
1
2
3
4
5

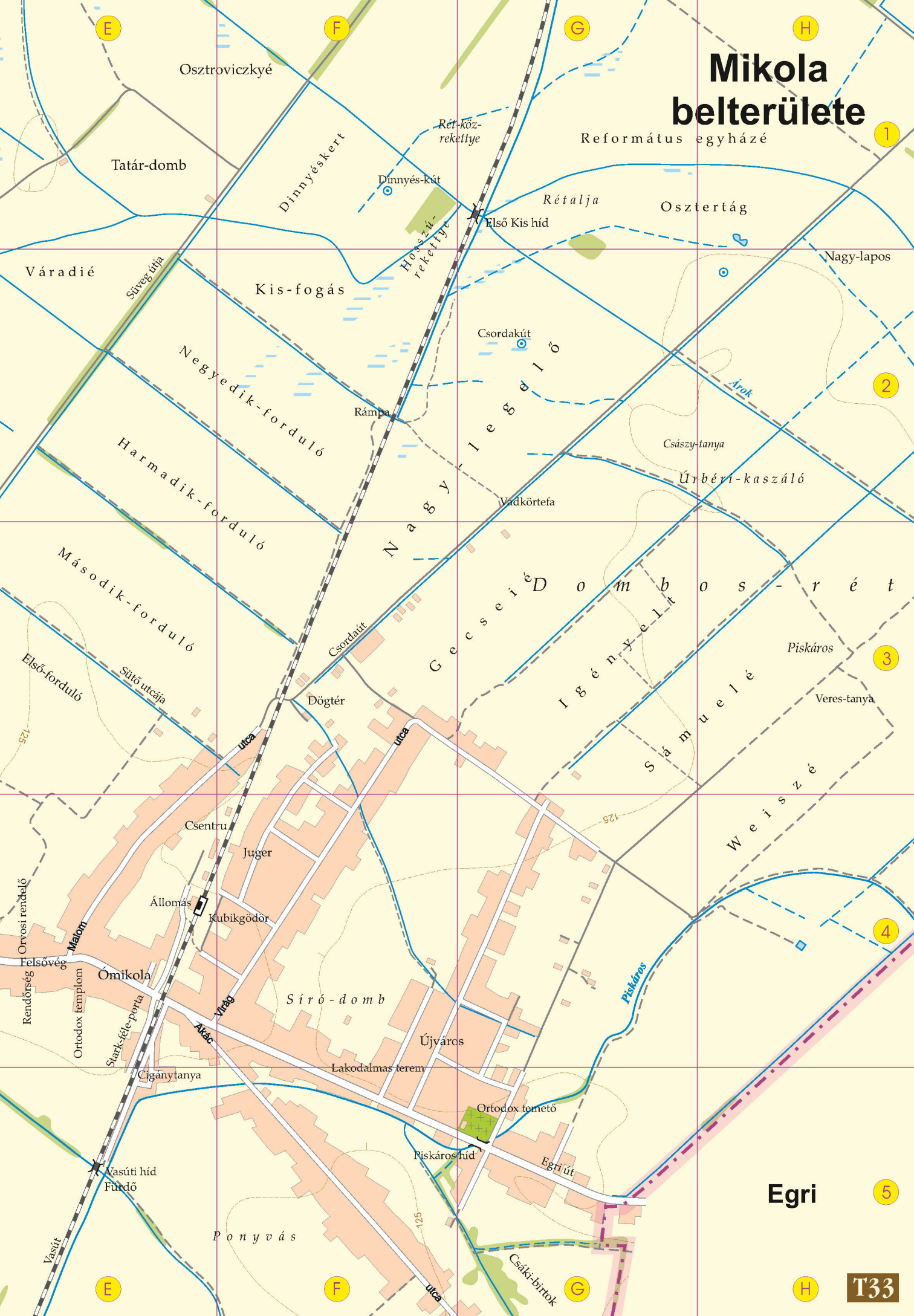

Mikola belterülete
Egri
T33
E
F
G
H
1
2
3
4
5
Osztroviczkyé
Tatár-domb
Dinnyéskert
Rét-köz-rekettye
Református egyházé
Dinnyés-kút
Rétalja
Osztertág
Első Kis híd
Hosszú-rekettye
Váradié
Süveg útja
Kis-fogás
Nagy-lapos
Csordakút
Negyedik-forduló
Rámpa
Árok
Harmadik-forduló
Császy-tanya
Úrbéri-kaszáló
Vadkörtefa
Nagy-legelő
Második-forduló
Gecseié
Dombos-rét
Igényelt
Csordaút
Piskáros
Első-forduló
Sütő utcája
Dögtér
Veres-tanya
Sámuelé
Weiszé
utca
125
Csentru
Juger
Állomás
Kubikgödör
Orvosi rendelő
Malom
Felsővég
Ómikola
Rendőrség
Ortodox templom
Stark-féle-porta
Virág
Akác
Síró-domb
Újváros
Piskáros
Lakodalmas terem
Cigánytanya
Ortodox temető
Piskáros híd
Egri út
Vasúti híd
Fürdő
Ponyvás
Vasút
Csáki-birtok


Kispeleske belterülete
Kissár belterülete
Nagypeleske belterülete
Zsidótemető
Temető
Csordakút
Déllő
Vén Borsi gödörje
Katolikus temető
Temető-tábla
Temető út
Ganajos
Pisztorgás
Berki út
Kenderföld
Parókia
Óvoda
Templom
Faluvég
Első híd
Láp
Szilvás
Borsi-tag
Zajtai út
Kovácsház
Buszmegálló
Fő utca
Bolt
Görölyös laposa
Libarét
Kollektíva
Foglár
Kenderföld
Becsky-tag
Sár-árok
Patak-part
Nagypeleskei út
Telekhely-tábla
Kápolna
Csohán-tag
Nyárfa-tábla
Hegedűs-tábla
Cigányház
Pálinkafőző
Liget útja
Halastó
Cigányház-tábla
Hosszú-tábla
Rekettye
Réti-föld
Második-forduló
Kabolaút
Templom
Harmadik-forduló
Kertalja
Görög templom
Kápolna
Temető
Iskola
Régi híd
Kavicsos
Erdei út
Kis-erdő
Hangás-erdő
Zuhogó
Körtefa útja
Római templom
Román görög templom
Rosztoka
Sár hídja
Kereszt
Ócska út
Fő utca
Bolt
Kúti-láb
Sarok-föld
Úrbéri-kaszáló
Román sor
Halastó-oldal
Holt-Sár
Gulyalegelő
Halastó
Kánton
Disznólegelő
Pintye legelője
Lázári út
Kispeleskei út
Román soros föld
Nagy-rét
Fűz-ér-hát
Kanyar
Deák-tábla
Roth híd
Kolónia
Kolónia út
Disznólegelő
Erge-híd
Bár
Zsidó templom
Kis-Horgas
Futballpálya
Pikét
Fő utca
Rácz-tag
Digesztor
Zolcsák utca
Párizs-kert
Csordaút
Réti-föld
Kókmán-tag
Kis-erdő
Magtár
Horgas
Kosár alja
Rácz-tanya
Pap kútja
Görög templom
Cinterem
Baba boltja
Zsidó temető
Új iskola
Átjáró
Vasút
Boros-tag
Kocsmonda
Római imaház
Harangláb
Nagy iskola
Kultúrház
Nagy bolt
Játszótér
Kis iskola
Aranka boltja
Atyai út
Elemér-tanya
Nagy-Nyáras
Eresztvény
Református imaház
Nadrág
Tört kereszt
Mátyás-tag
Fő utca
Állomás
Cigánytelep
Cigánygödör
Sopronyi-tag
Nyegre-tanya
Nyegre-tag
Kényszer
Ferenczy-tag
Temető utca
Fő utca
Temető
Pap-tag
Nyegre út
Kötél-hát
Egyes ól
Lázári út
Nyáritábor út
120
A
B
C
D
1
2
3
4
5
T34

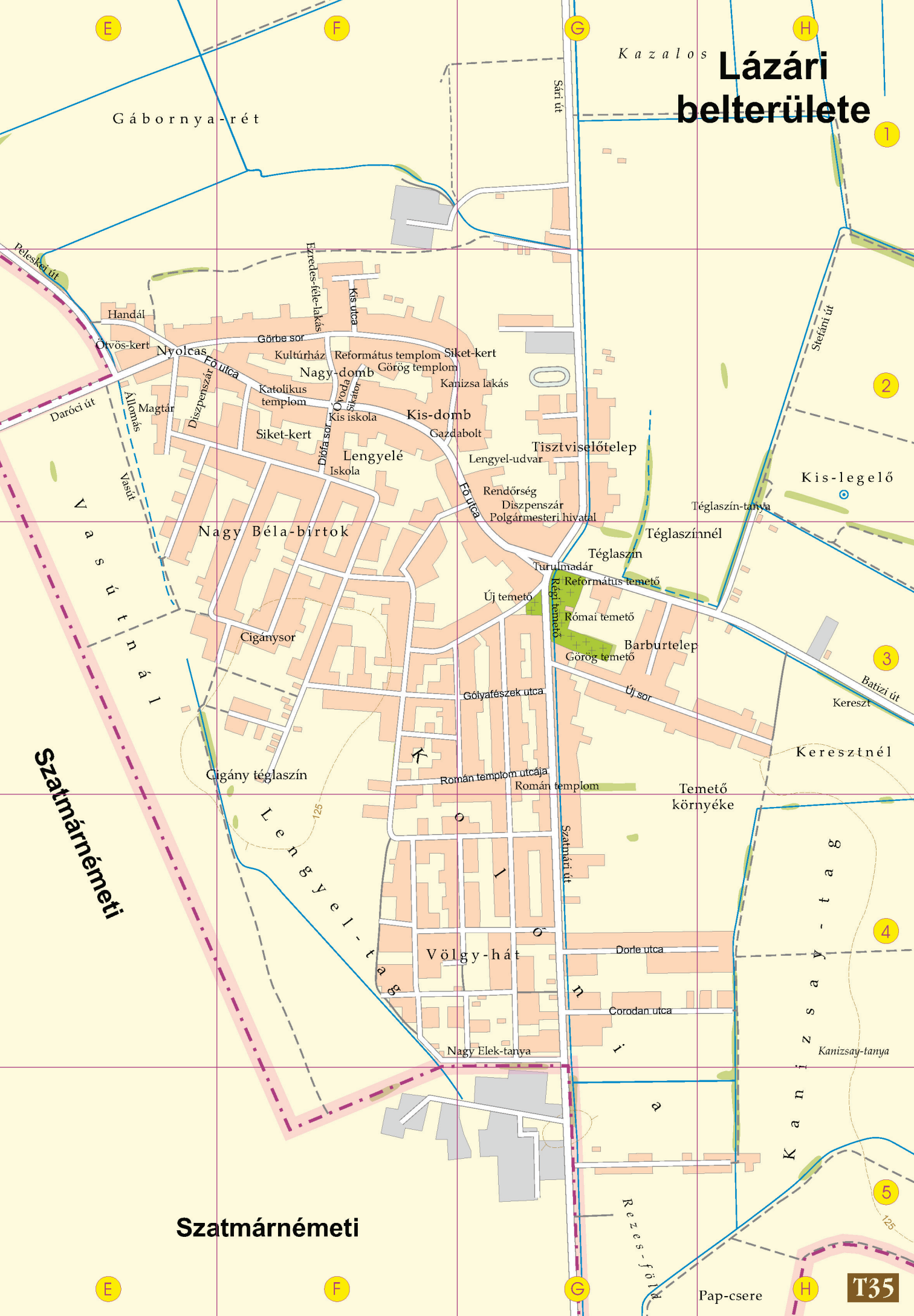
Lázári belterülete
Szatmárnémeti
E
F
G
H
1
2
3
4
5
Kazalos
Gábornya-rét
Sári út
Pelesikei út
Ezredes-féle-lakás
Kis utca
Handál
Ötvös-kert
Nyolcas
Görbe sor
Kultúrház
Református templom
Siket-kert
Görög templom
Nagy-domb
Fő utca
Diszpenszár
Katolikus templom
Óvoda
Sikátor
Kanizsa lakás
Daróci út
Állomás
Magtár
Kis iskola
Kis-domb
Siket-kert
Gazdabolt
Diófa sor
Lengyelé
Iskola
Tisztviselőtelep
Lengyel-udvar
Vasút
Rendőrség
Diszpenszár
Polgármesteri hivatal
Fő utca
Kis-legelő
Téglaszín-tanya
Nagy Béla-birtok
Téglaszínnél
Téglaszín
Turulmadár
Református temető
Új temető
Régi temető
Római temető
Cigánysor
Barburtelep
Görög temető
Gólyafészek utca
Új sor
Batizi út
Kereszt
Keresztnél
Cigány téglaszín
Román templom utcája
Román templom
Temető környéke
Lengyel-tag
125
Szatmári út
Völgy-hát
Dorle utca
Corodan utca
Nagy Elek-tanya
Kanizsay-tag
Kanizsay-tanya
Rezes-föld
Pap-csere
T35

